

CONSERVATION EASEMENT
Conservation Easements Act, SNB 2011, c 130

This **Conservation Easement** made this 2 day of March, 2023.

Between:

His Majesty the King in Right of the Province of New Brunswick as represented by the Minister of the Department of Natural Resources and Energy Development (the "**Grantor**")

- and -

His Majesty the King in Right of the Province of New Brunswick as represented by the Minister of the Department of Natural Resources and Energy Development (the "**Grantee**")

Background

- (a) The Minister of the Department of Natural Resources and Energy Development (the "**Minister**") has authority and responsibility to protect, conserve and manage the sustainable use of Crown lands, forests and resources in New Brunswick.
- (b) The Minister, as Grantor, is granting this Conservation Easement to itself, as Grantee, under section 4(3) of the *Conservation Easements Act, SNB 2011 c 130* (the "**Act**") , in connection with conserving existing Crown land in fulfilment of the Minister's specific conservation commitments under the Minister's Contribution Agreement with the Government of Canada.
- (c) Under this authority and in support of this responsibility, the Minister is entering into this Conservation Easement for the protection and conservation of biodiversity in New Brunswick.
- (d) The Minister engaged and consulted with First Nations and learned of real, perceived and potential barriers to their practice of rights on land in existing protected areas.
- (e) The Minister appreciates the knowledge shared to date by First Nations and considers the development of a strong working relationship necessary to achieve the common goal of responsible conservation of land, water, and biodiversity in New Brunswick being achieved in harmony with the exercise by First Nations of rights on land subject to conservation.
- (f) The Minister has identified the need to protect the Crown land set out in this Conservation Easement on an expedited basis but also that formal consultation with First Nations should still occur as well as further engagements and discussions with First Nations on how better to work with each other to achieve common goals.
- (g) The Minister will complete formal consultation with First Nations as set out herein and by entering into this Conservation Easement the Minister is not foreclosing the determination that the Conservation Easement should be terminated or otherwise amended. The Minister specifically acknowledges that the Conservation Easement may be amended in accordance with section 8 of the Act or may be assigned in accordance with section 9 of the Act and this creates opportunities to advance engagement with First Nations on their longer-term interests such as developing a Crown Land Patch or Crown Land Patches into an Indigenous Protected Conserved Area or opportunities to facilitate stewardship.
- (h) This Conservation Easement is with respect to those Crown land properties as set out in **Schedule "A"** and identified by parcel identifier number (each a "**Parent Crown Land Parcel**"). Each specific patch of Crown land that is being subject to this Conservation Easement is hereinafter referred to as a "**Crown Land Patch**". A legal description of each Crown Land Patch that constitutes a Parent Crown Land Parcel is set out in **Schedule "B"**. For further description, sketches showing all

Crown Land Patches are included at **Schedule "C"**. Unless otherwise noted, a Crown Land Patch is a sub-section of a larger Parent Crown Land Parcel.

In consideration of the covenants and agreements herein contained and of the sum of one dollar (\$1.00) of lawful money of Canada and other good and valuable consideration, the receipt and sufficiency of which is acknowledged, the Grantor and Grantee agree to all terms and conditions of this Conservation Easement.

1. Grant of Conservation Easement

The Minister, as Grantor, grants in perpetuity this Conservation Easement, as such is defined and contemplated under the Act, on, over and across each Crown Land Patch and specifically, further to the Act, in "the land vested in the Minister as owner of the land and any water on or under the surface of the land" in relation to each Crown Land Patch. The Minister, as Grantee, agrees to hold this Conservation Easement and carry out the applicable terms, covenants and agreements of this Conservation Easement.

2. Purpose of Conservation Easement

(a) The purpose of this Conservation Easement is to conserve each Crown Land Patch in support and advancement of the Minister's authority and responsibility to protect and conserve biodiversity in New Brunswick and, more specifically, to do the following in support of this over-arching purpose:

- i. conserve habitat of rare or endangered plant or animal species;
 - ii. conserve ecologically sensitive land;
 - iii. conserve or protect soil, air, land or water;
 - iv. protect, enhance or restore natural ecosystems;
 - v. conserve significant archaeological, biological, morphological, geological, paleontological, historical, cultural, natural or scientific features;
 - vi. the protection or use of land for outdoor recreation; and
 - vii. the use of land for public education;
- with respect to each Crown Land Patch.

(b) The Baseline Documentation for the Crown Land Patches describes the present condition, current uses, pre-existing interests, features and natural and scenic resources of the Crown Land Patches as of the date of this Conservation Easement. Such descriptions in the Baseline Documentation shall inform the conservation contemplated in paragraph 2(a), in that such described features in the Baseline Documentation shall be conserved and protected as provided in paragraph 2(a). The Minister, as Grantee, further acknowledges:

- i. that it will carry out the monitoring, stewardship and enforcement on the Crown Land Patches so the baseline of each Crown Land Patch as set out in the Baseline Documentation is maintained and supported in accordance with this Conservation Easement; and
- ii. make the Baseline Documentation accessible for review by the New Brunswick public and all First Nations in New Brunswick at its office (as set out in section 7(d)) and on the Minister's website.

3. Prohibitions

(a) Subject to the permissions set out in Section 4, this Conservation Easement prohibits all activities or uses on a Crown Land Patch that are inconsistent with the purpose of this Conservation Easement or would impair, interfere with, damage or destroy the archaeological, biological, morphological, geological, paleontological, historical, cultural, natural or scientific features, as such may be further described in the Baseline Documentation, at that Crown Land Patch.

(b) In no way limiting the generality of paragraph 3(a), but for added certainty, the following uses and activities are specifically and expressly prohibited from occurring on a Crown Land Patch by this Conservation Easement:

- i personal, commercial or industrial forestry or fuelwood harvesting;
- ii commercial or industrial cutting or collection of vegetation or “primary forest products” as such term is defined in the *Forest Products Act*, SNB 2012 c 105;
- iii quarrying, excavating, dredging or removing loam, gravel, soil, rock, sand, peat, sod or other surficial or quarriable substances;
- iv expanding existing footprints, including vehicle corridors and trails, constructing, installing, maintaining new buildings or structures; and
- v introduction of non-native flora and fauna

(the “**Prohibited Uses**”).

4. Permissions

(a) Notwithstanding anything included in this Conservation Easement, the Minister, as Grantee, may carry out, or shall permit to be carried out, on a Crown Land Patch:

- i. those activities necessary to respond to an emergency or force of nature;
- ii. those activities necessary for the management of fire, insects, pests, invasive species or disease outbreaks;
- iii. constructing new or maintaining access roads, trails or corridors where such is strictly necessary in relation to:
 - a. any interest previously granted in or with respect to a Crown Land Patch by the Minister under act or regulation; or
 - b. providing access to adjacent privately owned parcels which would otherwise not be accessible;
- iv. repairing, maintaining, upgrading or refurbishing critical infrastructure such as dams, public highways or utility corridors if the Minister is of the opinion that it is in the public interest to do so;
- v. scientific related research and investigations; and
- vi. activities that are consistent with, or are in support of, the purposes set out in section 2, as determined by the Minister, as Grantee.

(b) This Conservation Easement shall be subject to any interest previously granted in or with respect to a Crown Land Patch by the Minister under any act or regulation. The Minister, as Grantee, shall permit activities and uses as authorized for such pre-existing interest but shall as necessary limit such uses and activities as much as reasonably possible to comply with this Conservation Easement.

(c) In the event a stakeholder or rights holder objects to any activity the Minister, as Grantee, carries out or permits to be carried out, on a Crown Land Patch pursuant to this section 4, the Minister shall be open to engagements and discussions to take into account the views of the stakeholder or rights holder with respect to the activities.

5. Legal Effect

- (a) The Minister shall register this Conservation Easement at the Provincial Land Registration Office in each and every county in the Province of New Brunswick where the Parent Crown Land Parcels attached hereto as Schedule "A" are located.
- (b) On registration of this Conservation Easement as aforesaid in the Provincial Land Registration Office, the burden of this Conservation Easement shall run with and bind each Crown Land Patch in perpetuity and shall operate to the benefit of and be binding on the Minister, as Grantor, and the Minister's respective successors and assigns, and any person who becomes the owner or occupier of a Crown Land Patch after the Conservation Easement is created.
- (c) The Minister, as Grantor, shall insert notice of this Conservation Easement in any subsequent deed, lease, or other legal instrument by which it transfers either the ownership in fee simple or other interest in the whole or any part of a Crown Land Patch.
- (d) The Prohibited Uses shall be deemed to be easements, restrictions and covenants, governed by and have the benefit of the Act.
- (e) This Conservation Easement may be amended, assigned, terminated or extinguished pursuant to the provisions of the Act.

6. Indigenous Peoples

Notwithstanding the issuance of this Conservation Easement, and for further assurance to First Nations in response to concerns expressed during consultation, the Minister confirms that this Conservation Easement does not restrict the exercise of Aboriginal and Treaty Rights on the Crown Land Patch in an ecologically sensitive manner considering the need to conserve the biodiversity of the Crown Land Patch by members of First Nations communities to: i) hunt, trap, fish or gather for personal or communal consumption; or ii) gather on the Crown Land Patch subject to this Conservation Easement for spiritual, ceremonial or cultural purposes. The Minister retains broad discretion following the issuance of this Conservation Easement including modifying or terminating this Conservation Easement, subject always to the Minister's duty to complete a duty to consult assessment and any required duty to consult process with First Nations. The Minister shall request on an annual basis for three years following the date hereof that First Nations identify any concerns related to the impact, if any, of this Conservation Easement on the exercise of Aboriginal Rights and, for clarity, the Minister doing so in no way restricts First Nations from expressing any concerns at any point of time to the Minister.

7. General

- (a) *Schedules.* Schedules. The following Schedules are attached and form part of this Conservation Easement:
 - Schedule "A" – Parent Crown Land Parcels;
 - Schedule "B" – Crown Land Patches (Legal Descriptions);
 - Schedule "C" – Sketches – Crown Land Patches
- (b) *General Interpretation.* In this Conservation Easement:
 - (i) "including" means "including but not limited to";
 - (ii) headings and sub-headings are for convenience only and are not to be used as an aid in the interpretation of this Conservation Easement; and
 - (iii) reference to any statute or statutory provision includes a reference to the statute or statutory provision as from time-to-time amended, supplemented or replaced.
- (c) *Governing Law.* This Conservation Easement shall be governed by and construed in accordance with the laws of the Province of New Brunswick, and the laws of Canada applicable therein.

- (d) *Notices*. All notices and other communications to the Minister, as both Grantor and Grantee, in connection with this Conservation Easement shall be to:

Hugh John Flemming Forestry Centre
P. O. Box 6000
Fredericton, NB E3B 5H1

Attention: Chris Norfolk, Director, Forest Planning and Stewardship Branch

Phone: 506-444-6766
Email: chris.norfolk@gnb.ca

- (e) *Severability*. The invalidity of any particular provision of this Conservation Easement shall not affect any other provision of it, but the Conservation Easement shall be construed as if the invalid provision had been omitted.


(Signature page follows.)

IN WITNESS WHEREOF the parties hereto have executed this Conservation Easement as of the date first written above.


SIGNED, SEALED and DELIVERED
in the presence of:

GRANTOR:

**HIS MAJESTY THE KING IN RIGHT
OF THE PROVINCE OF NEW
BRUNSWICK**



Witness
Name (please print):
GIGANA DABIC



Hon. Mike Holland
Minister of Natural Resources and
Energy Development


(affix seal)




in the presence of:

GRANTEE:

**HIS MAJESTY THE KING IN RIGHT
OF THE PROVINCE OF NEW
BRUNSWICK**



Witness
Name (please print):
GIGANA DABIC



Hon. Mike Holland
Minister of Natural Resources and
Energy Development

(affix seal)



Schedule "A"
Parent Crown Land Parcels

Property ID (PID) of Parent Crown Land Parcel	Associated County	Unique ID (UID) of the Crown Land Patch	Sum of Area of the Crown Land Patch (ha)
00018390	SAINT JOHN	4052800	28.84
00061093	KINGS	4039600	137.48
00062000	KINGS	4039000	162.43
00133660	KINGS	4039000	16.71
00138529	KINGS	4040400	38.59
00274340	SAINT JOHN	4040800	7.42
00276709	SAINT JOHN	4040800	35.55
00277467	SAINT JOHN	4052700	160.82
00282657	SAINT JOHN	4052700	31.35
00358911	SAINT JOHN	4052700	78.02
00360701	SAINT JOHN	4052600	150.42
00421370	SAINT JOHN	4035700	57.92
00421446	SAINT JOHN	4052700	1.33
00421453	SAINT JOHN	4052700	162.27
00421503	SAINT JOHN	4040600	15.39
00421511	SAINT JOHN	4035700	23.6
00421586	SAINT JOHN	4049700	175.63
00421974	SAINT JOHN	4049800	259.19
00422006	SAINT JOHN	4052500	251.4
00427245	SAINT JOHN	4049700	102.17
00428219	SAINT JOHN	4006701	53.14
00428250	SAINT JOHN	4038900	503.33
00428482	SAINT JOHN	4039800	2.23
00428490	SAINT JOHN	4039800	7.58
00428581	SAINT JOHN	4006701	138.42
00429308	SAINT JOHN	4004601	27.71
00429357	SAINT JOHN	4039200	3.1
00429373	SAINT JOHN	4039200	78.44
00476879	KINGS	4040700	210.42
00476895	SAINT JOHN	4004601	11.91
00602227	ALBERT	4038000	247.64
00606491	ALBERT	4038800	0.34
00606764	ALBERT	4038100	34.62
00613737	ALBERT	4038300	7.71
00613794	ALBERT	4038300	19.23
00615880	ALBERT	4038200	11.1
00616490	ALBERT	4038200	110.9
00616979	ALBERT	4038200	38.52
00617670	ALBERT	4038200	0.26
00617753	ALBERT	4038200	35.24
00618009	ALBERT	4038200	3.48
00619817	ALBERT	4037800	0.38
00629121	ALBERT	4038800	69.83
00632927	ALBERT	4038800	26.03
00637090	ALBERT	4037800	0.25
00726117	ALBERT	4008101	2.71
		4038100	250.1
00749226	ALBERT	4038100	1.12
00782193	ALBERT	4038800	1.74
00782201	ALBERT	4038800	51.64
00785261	ALBERT	4038800	9.98
00830695	WESTMORLAND	4037600	18.18
01023936	WESTMORLAND	4037300	38.98
01064880	WESTMORLAND	4037400	82.46
01091602	ALBERT	4038700	163.93
01091610	ALBERT	4038700	12.89

01091685	ALBERT	4038800	873.6
		4052900	53.17
01103100	ALBERT	4038400	20.38
01103878	ALBERT	4038600	165.54
01103902	ALBERT	4038500	75.79
01207745	CHARLOTTE	4043700	34.3
01220540	CHARLOTTE	4043200	0.38
01220557	CHARLOTTE	4043200	18.52
01221647	CHARLOTTE	4051100	9.8
01227016	CHARLOTTE	4041400	0.01
01229467	CHARLOTTE	4041400	54.64
01232552	CHARLOTTE	4042100	50.71
01236306	CHARLOTTE	4051100	12.63
01238427	CHARLOTTE	4043700	671.36
01242700	CHARLOTTE	4041500	25
01245398	CHARLOTTE	4043700	20.86
01245505	CHARLOTTE	4043700	41.85
01247204	CHARLOTTE	4041700	214.52
01248988	CHARLOTTE	4052200	35.73
01256346	CHARLOTTE	4042200	1.91
01257260	CHARLOTTE	4042300	18.05
01264381	CHARLOTTE	4042800	22.24
01270149	CHARLOTTE	4042800	50.13
01270156	CHARLOTTE	4042700	41.19
01273663	CHARLOTTE	4042700	38.88
01274380	CHARLOTTE	4043000	222.85
		4043200	615.17
		4043300	114.95
		4043400	1750.29
		4043500	776.6
		4052100	0.11
01274398	CHARLOTTE	4042400	39.67
01274455	CHARLOTTE	4042400	46.74
01274463	CHARLOTTE	4042400	80.15
01275569	CHARLOTTE	4042400	39.19
01276088	CHARLOTTE	4052100	0.1
01276369	CHARLOTTE	4052100	77.46
01277375	CHARLOTTE	4042600	260.23
01277516	CHARLOTTE	4042900	385.47
01277672	CHARLOTTE	4043200	598.7
		4043300	41.94
01277706	CHARLOTTE	4043200	78.43
01286368	CHARLOTTE	4041400	14.11
01326834	CHARLOTTE	4008201	22.88
01335355	CHARLOTTE	4052200	14.72
01337914	CHARLOTTE	4041600	4.55
01340892	CHARLOTTE	4041600	0
		4041900	30.8
01341015	CHARLOTTE	4052300	104.52
01341254	CHARLOTTE	4041500	388.55
01341502	CHARLOTTE	4041600	49.18
01341544	CHARLOTTE	4041600	528.59
01341551	CHARLOTTE	4041600	133.52
01342187	CHARLOTTE	4041100	198.92
01342195	CHARLOTTE	4041200	146.27
01342203	CHARLOTTE	4041200	355.71
01342260	CHARLOTTE	4042000	440.81
01342328	CHARLOTTE	4035000	86.62
		4041200	191.57
01342393	CHARLOTTE	4041400	56.27
01342427	CHARLOTTE	4041400	312.14

01342443	CHARLOTTE	4041000	387.01
01342450	CHARLOTTE	4041000	7.04
01342468	CHARLOTTE	4008201	5.09
		4041200	43.03
01342476	CHARLOTTE	4008201	497.6
01342518	CHARLOTTE	4041200	246.41
		4052400	125.03
01342526	CHARLOTTE	4041300	855.15
01342534	CHARLOTTE	4050100	19.64
01342963	CHARLOTTE	4042000	91.24
01342997	CHARLOTTE	4041400	14.22
01343128	CHARLOTTE	4035000	19.23
		4041300	60.8
01343284	CHARLOTTE	4043000	2244.22
01344407	CHARLOTTE	4043800	15.95
01506740	YORK	4032300	16.53
01514140	YORK	4047400	0.03
01522101	YORK	4048700	0.01
		4048800	0.01
01545359	YORK	4046800	285.49
01554930	YORK	4046700	531.87
05002811	ALBERT	4008101	35.8
05002860	ALBERT	4038100	128.35
05002878	ALBERT	4038100	27.01
05002886	ALBERT	4038100	26.21
05004890	WESTMORLAND	4037900	42.48
05006713	ALBERT	4053000	39.22
05015680	ALBERT	4008101	26.27
05015698	ALBERT	4008101	15.18
05057484	ALBERT	4038100	0
05060868	ALBERT	4038200	0
10003473	CARLETON	4032300	4.08
10003481	CARLETON	4031000	210.97
		4050400	50.54
10003630	CARLETON	4051600	17.53
10005288	CARLETON	4031000	0
10005445	CARLETON	4032300	11.19
10005452	CARLETON	4032000	29.69
		4032300	240.48
10006641	CARLETON	4030900	57.83
10006690	CARLETON	4030900	113.09
10006732	CARLETON	4031000	23.04
10007318	CARLETON	4031000	54.9
10010056	CARLETON	4031400	67.12
10012391	CARLETON	4031700	16.34
10012433	CARLETON	4031800	45.69
10012482	CARLETON	4031500	20.01
10013894	CARLETON	4003801	15.92
10015782	CARLETON	4031900	607.36
		4032000	420.29
		4032300	324.08
10015824	CARLETON	4031700	19.39
10017176	CARLETON	4051600	3.56
10017879	CARLETON	4051600	15.66
10018158	CARLETON	4051600	15.1
10020287	CARLETON	4030800	304.6
10020881	CARLETON	4030800	70.53
10020899	CARLETON	4030800	87.04
10025690	CARLETON	4048500	38.82
10029098	CARLETON	4051600	19.34
10034999	CARLETON	4051600	7.77

10035509	CARLETON	4051600	35.34
10036861	CARLETON	4051600	13.46
10036911	CARLETON	4051600	26.62
10037331	CARLETON	4051600	33.21
10037612	CARLETON	4051600	6.48
10037760	CARLETON	4051600	2.86
10065332	CARLETON	4051600	27.04
10066330	CARLETON	4051600	28.9
10066355	CARLETON	4051600	28.76
10067692	CARLETON	4031300	13.12
10067742	CARLETON	4031200	45
10067775	CARLETON	4031300	13.53
10068344	CARLETON	4031300	0
10070340	CARLETON	4031100	9.92
10070357	CARLETON	4031300	51.68
10070365	CARLETON	4031200	42.43
10078863	CARLETON	4031500	1.16
10079036	CARLETON	4031500	0.15
10079317	CARLETON	4050400	15.31
10079325	CARLETON	4031000	5.98
10079341	CARLETON	4031300	9.54
10079622	CARLETON	4050400	9.52
10079895	CARLETON	4051600	65.19
10079937	CARLETON	4051600	6.35
10082485	CARLETON	4050400	23.43
10094936	CARLETON	4030600	7.92
		4030700	89.29
10094951	CARLETON	4030700	11.92
10094985	CARLETON	4030700	1.21
10095040	CARLETON	4030700	28.86
10123487	CARLETON	4030800	61.33
10125532	CARLETON	4051600	3.48
10130946	CARLETON	4031700	14.15
10130953	CARLETON	4031700	7.1
10130961	CARLETON	4031700	19.84
10133312	CARLETON	4031300	6.35
10133320	CARLETON	4031300	19.84
10133338	CARLETON	4031300	90.76
10134260	CARLETON	4030800	21.18
10134419	CARLETON	4051600	16.46
10134534	CARLETON	4050400	167.41
10137024	CARLETON	4031900	35.07
10137669	CARLETON	4050400	146.69
10137677	CARLETON	4050400	1.98
10137784	CARLETON	4031000	59.07
10137800	CARLETON	4050400	89.49
10137883	CARLETON	4050400	43.79
10137941	CARLETON	4031000	0
10138162	CARLETON	4050400	8.82
10138733	CARLETON	4031500	4.22
10139210	CARLETON	4031100	3.47
10144624	CARLETON	4048500	60.67
10144640	CARLETON	4048500	82.43
10167328	CARLETON	4030800	36.21
10167336	CARLETON	4030800	27.54
10167344	CARLETON	4030800	17.46
10167351	CARLETON	4030800	36.03
10168185	CARLETON	4030700	0.08
10176543	CARLETON	4031400	0.11
10214112	CARLETON	4031400	0.01
10237121	CARLETON	4050400	3.68

10280907	CARLETON	4031000	0
15000854	CHARLOTTE	4041900	0.46
15000896	CHARLOTTE	4041900	7.75
		4050900	20.51
15000946	CHARLOTTE	4041900	17.88
		4050900	101.9
15000953	CHARLOTTE	4041800	79.61
		4041900	49.4
15001829	CHARLOTTE	4050900	19.22
15001852	CHARLOTTE	4041100	245.98
15002108	CHARLOTTE	4043700	1063.01
15002314	CHARLOTTE	4044000	340.44
15002728	CHARLOTTE	4040900	239.03
15004500	CHARLOTTE	4043300	0.25
15012073	CHARLOTTE	4048900	15.4
15014798	CHARLOTTE	4042200	0.51
15024722	CHARLOTTE	4043500	0.98
15024730	CHARLOTTE	4043500	1.12
15024847	CHARLOTTE	4043500	29.68
15024862	CHARLOTTE	4043500	5.68
15024870	CHARLOTTE	4043500	28.89
15030166	CHARLOTTE	4043700	1524.93
15030760	CHARLOTTE	4040900	0.14
15032683	CHARLOTTE	4041400	508.2
15034556	CHARLOTTE	4035000	22.55
15035199	CHARLOTTE	4050900	66.31
15035207	CHARLOTTE	4050900	84.66
15040553	CHARLOTTE	4052300	38.67
15080302	CHARLOTTE	4042900	6.93
15080310	CHARLOTTE	4042900	21.92
15080328	CHARLOTTE	4042900	20.62
15080336	CHARLOTTE	4042900	20.11
15080344	CHARLOTTE	4042900	26.99
15085830	CHARLOTTE	4041400	106.89
15093891	CHARLOTTE	4052400	2.29
15100076	CHARLOTTE	4041500	0
15100084	CHARLOTTE	4041500	0.11
15166051	CHARLOTTE	4042600	7.59
15201163	CHARLOTTE	4043400	0.41
15201999	CHARLOTTE	4043400	0.41
15208135	CHARLOTTE	4035000	0
20068391	GLOUCESTER	4010201	46.96
20075925	GLOUCESTER	4049900	247.27
20154993	GLOUCESTER	4018100	3.13
20158614	GLOUCESTER	4018100	151.54
20177630	GLOUCESTER	4017500	7.92
20195848	GLOUCESTER	4017500	0
20212759	GLOUCESTER	4017400	206.07
20294997	GLOUCESTER	4017800	0
20302808	GLOUCESTER	4018800	56.2
20378907	GLOUCESTER	4010201	0.04
20379624	GLOUCESTER	4010201	657.08
		4010301	108.91
		4017500	1035.53
		4017600	1300.15
		4017700	511.47
		4017800	56.35
		4019900	563.36
		4020000	431.47
		4021400	342.25
20395398	GLOUCESTER	4017400	813.37

20419693	GLOUCESTER	4010601	549.6
		4019200	977.34
20429155	GLOUCESTER	4018900	0.26
20429189	GLOUCESTER	4019700	1.36
20439386	GLOUCESTER	4017100	207.55
20445078	GLOUCESTER	4017100	8.93
20445953	GLOUCESTER	4017400	1.83
20457628	GLOUCESTER	4018900	327.73
		4019000	103.74
		4019100	197.19
		4019700	241.14
20462867	GLOUCESTER	4018600	49.07
20494266	GLOUCESTER	4010601	0
20494944	GLOUCESTER	4018500	229.11
20525382	GLOUCESTER	4017600	0.78
20528402	GLOUCESTER	4017500	4.32
20665675	GLOUCESTER	4017400	788.8
20706404	GLOUCESTER	4017900	5.92
20753109	GLOUCESTER	4010601	8.49
20800892	GLOUCESTER	4019100	0
20867636	GLOUCESTER	4018200	506.57
		4018300	533.44
20867651	GLOUCESTER	4018400	186.47
		4018500	133.52
20867669	GLOUCESTER	4018400	33.66
20867677	GLOUCESTER	4010601	0
		4018900	107.11
		4019000	187.64
		4019100	944.1
		4019700	67.45
20867693	GLOUCESTER	4017100	34.13
20868519	GLOUCESTER	4017700	110.45
		4019700	371.64
		4019800	65.38
		4019900	1150.92
20868527	GLOUCESTER	4018900	247.21
		4019000	123.31
		4019700	354.27
20868584	GLOUCESTER	4010601	2.05
		4019700	17.76
20873964	GLOUCESTER	4017800	260.46
		4017900	658.88
20892097	GLOUCESTER	4018600	0
25004763	KENT	4028300	53.02
25021296	KENT	4028600	63.6
25022187	KENT	4028400	55.31
25027848	KENT	4036600	174.01
25030115	KENT	4036600	19.79
25030685	KENT	4036600	15.41
25031097	KENT	4029500	137.75
25031188	KENT	4036600	373.77
25031337	KENT	4036600	8.9
25031345	KENT	4036600	18.03
25035882	KENT	4036400	0
25036278	KENT	4036800	37.06
25037078	KENT	4036800	40.05
25066119	KENT	4036300	113.27
25073081	KENT	4028100	0.7
25086042	KENT	4036800	1.24
25153297	KENT	4028100	260.67
25156092	KENT	4036600	110.31

25156118	KENT	4036600	138.03
25156340	KENT	4037000	300.51
25171661	KENT	4036300	26.56
25181504	KENT	4029000	0.02
25199233	KENT	4028400	325.19
25200718	KENT	4036800	217.8
		4036900	20.77
25200726	KENT	4036800	56.76
25201492	KENT	4036300	476.73
		4036400	243.48
25201542	KENT	4036400	94.3
25201559	KENT	4036300	64.9
25201567	KENT	4029500	277.69
		4036400	122.28
25201963	KENT	4028500	27.14
25203498	KENT	4028400	90.58
25204173	KENT	4028200	36.57
25204322	KENT	4028200	2.92
25204397	KENT	4028200	107.61
25204421	KENT	4028200	64.12
25204447	KENT	4028200	0
25204454	KENT	4028000	61.56
25204512	KENT	4028000	609.8
25204579	KENT	4028000	21.59
25204587	KENT	4028200	12.81
25204595	KENT	4028200	3.02
25204645	KENT	4028300	580.42
25204678	KENT	4028100	396.58
25204686	KENT	4028200	400.32
25204702	KENT	4029300	0.47
		4029500	28.74
		4036000	21.48
25204710	KENT	4029000	135.28
25204728	KENT	4029000	67.83
25208133	KENT	4035900	89.54
		4036000	4.37
		4036100	312.89
		4036300	1.13
25208158	KENT	4029000	546.17
		4029100	349.75
25208182	KENT	4029200	243.48
25208224	KENT	4029500	349.68
25208232	KENT	4036400	10.27
25208257	KENT	4036600	182.5
25208299	KENT	4036600	254.56
25208372	KENT	4036400	343.5
25208380	KENT	4036400	33.51
25208901	KENT	4028500	80.38
25209156	KENT	4028600	195.5
25211624	KENT	4028700	4.73
25213331	KENT	4028600	24.28
25216631	KENT	4028400	792.8
25216656	KENT	4028000	7.04
25227174	KENT	4036900	409.15
25232885	KENT	4028800	10.64
25232901	KENT	4028700	104.64
		4028800	105.48
25232927	KENT	4028700	19.3
25233370	KENT	4036700	6.66
25233388	KENT	4036700	11.14
25233396	KENT	4036700	0.01

25233438	KENT	4036700	31.53
25233446	KENT	4036700	7.34
25233453	KENT	4036700	2.73
25233461	KENT	4036700	7
25233537	KENT	4036700	0.01
25247875	KENT	4005501	46.29
25248212	KENT	4020900	466.11
		4021000	179.59
25248410	KENT	4028000	91.95
25248428	KENT	4028100	41.31
25248758	KENT	4021000	626.63
25251679	KENT	4028600	218.42
25257429	KENT	4029500	45.65
25283144	KENT	4020900	15.12
25283615	KENT	4028000	138.46
25348574	KENT	4028600	0.01
25349044	KENT	4028200	8.91
25349051	KENT	4028200	3.17
25349127	KENT	4028200	1.71
25356809	KENT	4028300	112.13
25356817	KENT	4028400	13.71
25391731	KENT	4028200	4.65
25394537	KENT	4036300	11.83
25395286	KENT	4005501	46.85
25414400	KENT	4029500	2.02
30026330	KINGS	4040400	1.01
30128243	KINGS	4040700	648.91
30128268	KINGS	4004601	49.44
30128656	KINGS	4006001	36.88
		4007301	24.07
30152763	KINGS	4039800	2.15
30152771	KINGS	4039800	2.61
30152805	KINGS	4039800	1.23
30152813	KINGS	4039800	13.41
30152821	KINGS	4039800	29.92
30153290	KINGS	4039800	22.76
30169718	KINGS	4039000	20.17
35003821	MADAWASKA	4049600	280.73
35004639	MADAWASKA	4010900	623.1
35017045	MADAWASKA	4011000	28.73
35025246	MADAWASKA	4011000	234.57
35025444	MADAWASKA	4011000	107.53
35025451	MADAWASKA	4011000	18.66
35058593	MADAWASKA	4011400	227.13
35074855	MADAWASKA	4011500	16.26
		4011600	5.76
35083799	MADAWASKA	4011800	0.52
35085307	MADAWASKA	4011900	0.49
35085646	MADAWASKA	4011600	227.84
		4011700	0
35085653	MADAWASKA	4011800	242.58
35086446	MADAWASKA	4011700	8.66
35086750	MADAWASKA	4011900	88.3
35189729	MADAWASKA	4011800	4.61
35204700	MADAWASKA	4011800	1.11
35204726	MADAWASKA	4011800	0.42
35206572	MADAWASKA	4011700	13.88
35225622	MADAWASKA	4011100	94.31
		4011200	444.93
35225648	MADAWASKA	4011200	24.87
35225655	MADAWASKA	4011100	307.57

35225655	MADAWASKA	4011200	63.38
35225663	MADAWASKA	4011100	341.6
35225754	MADAWASKA	4011500	256.83
35225762	MADAWASKA	4011600	422.78
35367796	MADAWASKA	4011300	96.79
35367838	MADAWASKA	4011700	188.84
40009045	NORTHUMBERLAND	4052000	27.65
40009052	NORTHUMBERLAND	4052000	68.49
40009078	NORTHUMBERLAND	4052000	40.17
40009086	NORTHUMBERLAND	4052000	18.47
40015034	NORTHUMBERLAND	4052000	13.44
40019218	NORTHUMBERLAND	4025700	26.57
40020976	NORTHUMBERLAND	4025900	614.19
40021214	NORTHUMBERLAND	4026100	54.48
40021289	NORTHUMBERLAND	4025800	905.33
40021438	NORTHUMBERLAND	4026100	572.87
40025504	NORTHUMBERLAND	4026600	155.5
40028193	NORTHUMBERLAND	4028900	49.63
40029423	NORTHUMBERLAND	4026500	457.73
40030181	NORTHUMBERLAND	4025600	11.49
40034373	NORTHUMBERLAND	4034800	233.71
40038911	NORTHUMBERLAND	4026400	11.15
40038994	NORTHUMBERLAND	4026300	402.58
		4026400	114.35
40040602	NORTHUMBERLAND	4025500	0.33
		4025600	34.56
40040610	NORTHUMBERLAND	4025600	34.42
40040636	NORTHUMBERLAND	4025600	69.07
40040677	NORTHUMBERLAND	4025600	0.02
40041931	NORTHUMBERLAND	4025500	1349.91
		4025600	924.11
40058216	NORTHUMBERLAND	4026800	33.41
40067555	NORTHUMBERLAND	4027400	38.27
40067589	NORTHUMBERLAND	4027600	1.36
40067597	NORTHUMBERLAND	4027600	18.95
40067787	NORTHUMBERLAND	4027400	16.71
40067795	NORTHUMBERLAND	4027400	3.35
40068132	NORTHUMBERLAND	4027000	1.66
40068256	NORTHUMBERLAND	4027000	19.8
40068637	NORTHUMBERLAND	4027700	12.17
40069288	NORTHUMBERLAND	4027900	24.42
40069296	NORTHUMBERLAND	4027900	29.08
40069346	NORTHUMBERLAND	4027900	106.75
40069353	NORTHUMBERLAND	4027900	9.07
40069361	NORTHUMBERLAND	4027900	0.45
40069395	NORTHUMBERLAND	4020600	4.17
40069643	NORTHUMBERLAND	4027400	48.33
40070005	NORTHUMBERLAND	4020600	50.28
40072555	NORTHUMBERLAND	4027100	39.12
40073090	NORTHUMBERLAND	4027900	28.09
40073132	NORTHUMBERLAND	4027900	0.16
40073140	NORTHUMBERLAND	4027900	1.7
40073272	NORTHUMBERLAND	4027900	22.22
40074031	NORTHUMBERLAND	4029700	18.23
40074957	NORTHUMBERLAND	4027900	6.01
40075467	NORTHUMBERLAND	4020600	51.29
40075780	NORTHUMBERLAND	4020600	6.94
40076564	NORTHUMBERLAND	4020900	217.18
40086266	NORTHUMBERLAND	4029800	66.96
		4030000	310.84
40094740	NORTHUMBERLAND	4026800	521.76

40094773	NORTHUMBERLAND	4050600	125.27
40095374	NORTHUMBERLAND	4026700	384.75
40097164	NORTHUMBERLAND	4026700	601.75
40102501	NORTHUMBERLAND	4020200	18.22
40103673	NORTHUMBERLAND	4019900	82.83
		4020100	500.42
		4020200	1434.11
		4021300	59.06
40124331	NORTHUMBERLAND	4021300	1.61
40124349	NORTHUMBERLAND	4021300	1.24
40126922	NORTHUMBERLAND	4022000	42.56
40126948	NORTHUMBERLAND	4021800	54.48
40126971	NORTHUMBERLAND	4021800	82.94
40127003	NORTHUMBERLAND	4021900	685.46
40134934	NORTHUMBERLAND	4023700	1.13
40148827	NORTHUMBERLAND	4026800	587.52
40150583	NORTHUMBERLAND	4026800	523.91
40152449	NORTHUMBERLAND	4026800	90.71
		4026900	152.38
40152563	NORTHUMBERLAND	4027800	52.43
		4027900	506.99
		4028000	12.84
40153322	NORTHUMBERLAND	4027200	213.94
		4027800	69.12
		4027900	41.64
40173742	NORTHUMBERLAND	4021300	1.61
40176075	NORTHUMBERLAND	4018000	221.93
		4022500	3.45
40184533	NORTHUMBERLAND	4021300	0.76
40187932	NORTHUMBERLAND	4026100	182.64
		4026300	253.65
40187940	NORTHUMBERLAND	4026100	0.97
40190415	NORTHUMBERLAND	4029700	9.79
40191181	NORTHUMBERLAND	4026100	0
40191280	NORTHUMBERLAND	4035400	13.23
40192270	NORTHUMBERLAND	4029600	254.13
40192619	NORTHUMBERLAND	4025200	36.48
		4025300	6.51
40193476	NORTHUMBERLAND	4026300	675.54
40194151	NORTHUMBERLAND	4035400	383.99
40194441	NORTHUMBERLAND	4026300	60.54
40195794	NORTHUMBERLAND	4029600	233.84
		4029700	2.67
40202335	NORTHUMBERLAND	4025700	23.7
40202343	NORTHUMBERLAND	4025600	0.93
40207912	NORTHUMBERLAND	4023300	0.35
40208605	NORTHUMBERLAND	4023300	285.57
		4023400	50.42
40208670	NORTHUMBERLAND	4023400	2.38
40208753	NORTHUMBERLAND	4023400	13.05
40209108	NORTHUMBERLAND	4024800	24.39
40209132	NORTHUMBERLAND	4023400	265.72
		4024800	225.95
40209470	NORTHUMBERLAND	4024800	404.47
40209611	NORTHUMBERLAND	4023400	27.36
		4024800	47.88
40209884	NORTHUMBERLAND	4024800	1.25
40213969	NORTHUMBERLAND	4023300	449.6
		4023400	735.9
40214165	NORTHUMBERLAND	4023200	157.5
		4023300	330.27

40214207	NORTHUMBERLAND	4022400	0.02
		4022500	7.83
40214223	NORTHUMBERLAND	4022900	193.47
		4023000	168.15
40214389	NORTHUMBERLAND	4023000	167.45
		4023100	197.22
40214454	NORTHUMBERLAND	4023100	179.65
		4023200	1532.43
40214520	NORTHUMBERLAND	4023300	288.09
40214843	NORTHUMBERLAND	4023500	103.81
40215139	NORTHUMBERLAND	4023200	127.65
40215311	NORTHUMBERLAND	4023500	516.31
40215337	NORTHUMBERLAND	4023100	324.26
		4023200	349.44
40215568	NORTHUMBERLAND	4022900	4.89
40215659	NORTHUMBERLAND	4022900	534.46
40216145	NORTHUMBERLAND	4022800	37.87
		4022900	52.35
40216236	NORTHUMBERLAND	4022500	74.19
		4022900	429.12
40216244	NORTHUMBERLAND	4022800	104.58
40216269	NORTHUMBERLAND	4022600	158.01
		4022700	29.36
40216335	NORTHUMBERLAND	4021900	309.92
40216616	NORTHUMBERLAND	4021600	73.71
		4021700	316.88
40216665	NORTHUMBERLAND	4022300	89.11
		4022400	702.54
40216814	NORTHUMBERLAND	4022300	0.01
40217077	NORTHUMBERLAND	4022400	0.01
40217143	NORTHUMBERLAND	4021700	52.65
		4021900	702.07
40217218	NORTHUMBERLAND	4021900	701.11
		4022000	75.59
40217333	NORTHUMBERLAND	4022700	206.62
40217390	NORTHUMBERLAND	4022700	252.54
40217622	NORTHUMBERLAND	4021700	43.14
40226946	NORTHUMBERLAND	4022400	65.95
		4022500	134.96
40231227	NORTHUMBERLAND	4051900	28.6
40235178	NORTHUMBERLAND	4021500	320.49
40236531	NORTHUMBERLAND	4019500	8.55
40255085	NORTHUMBERLAND	4027300	20.27
40268930	NORTHUMBERLAND	4019400	6.96
40268948	NORTHUMBERLAND	4019400	10.93
40275018	NORTHUMBERLAND	4019300	64.96
40275372	NORTHUMBERLAND	4019400	7.53
40279663	NORTHUMBERLAND	4020800	45.8
40279671	NORTHUMBERLAND	4020800	1.39
40281065	NORTHUMBERLAND	4019800	690.94
40281073	NORTHUMBERLAND	4019700	129.58
		4019800	242.84
40281941	NORTHUMBERLAND	4019400	34.29
40283749	NORTHUMBERLAND	4026100	1016.84
40284853	NORTHUMBERLAND	4025800	18.33
		4025900	768.69
		4026000	36.94
40286031	NORTHUMBERLAND	4026000	145.14
40294779	NORTHUMBERLAND	4027500	62.71
40295073	NORTHUMBERLAND	4027500	187.67
40295792	NORTHUMBERLAND	4023300	383.71

40295792	NORTHUMBERLAND	4025000	309.51
40295800	NORTHUMBERLAND	4023300	228.88
		4024800	4.75
40295909	NORTHUMBERLAND	4023700	153.35
40295933	NORTHUMBERLAND	4023700	429.99
		4023800	0.68
		4024000	199.9
40295966	NORTHUMBERLAND	4005801	352
		4024000	201.15
		4024100	199.51
40295990	NORTHUMBERLAND	4023300	112.32
		4024000	562.74
40296113	NORTHUMBERLAND	4023500	270.45
40296139	NORTHUMBERLAND	4023500	664.22
40296147	NORTHUMBERLAND	4025200	901.76
		4025300	137.23
40296162	NORTHUMBERLAND	4024800	179.29
		4025100	2.91
		4025200	316.38
40296188	NORTHUMBERLAND	4025100	131.47
40296196	NORTHUMBERLAND	4024800	4.18
40296204	NORTHUMBERLAND	4025100	107.5
40300048	NORTHUMBERLAND	4020500	156.62
40300709	NORTHUMBERLAND	4026800	90.71
40301020	NORTHUMBERLAND	4027500	141.64
40301764	NORTHUMBERLAND	4026800	105.42
40303067	NORTHUMBERLAND	4025400	321.3
		4026300	249.99
		4030100	118.05
40303323	NORTHUMBERLAND	4025400	731.02
		4025500	1508.15
40303331	NORTHUMBERLAND	4024800	118.27
		4025600	411.87
40305120	NORTHUMBERLAND	4024900	520.86
		4025200	53.53
40305146	NORTHUMBERLAND	4023300	66.02
40305153	NORTHUMBERLAND	4025600	602.08
40305336	NORTHUMBERLAND	4020700	20.26
40305922	NORTHUMBERLAND	4026800	257.31
40305930	NORTHUMBERLAND	4026500	44.64
40305955	NORTHUMBERLAND	4026700	17.11
		4026800	393.32
40305963	NORTHUMBERLAND	4026700	21.28
		4026800	513.61
40309122	NORTHUMBERLAND	4019400	45.4
40310187	NORTHUMBERLAND	4019600	28.92
40310765	NORTHUMBERLAND	4026100	892.45
40316416	NORTHUMBERLAND	4023300	47.85
40316424	NORTHUMBERLAND	4023300	0.7
40316523	NORTHUMBERLAND	4009401	8.13
40317364	NORTHUMBERLAND	4023600	120.59
40317786	NORTHUMBERLAND	4023700	20.06
		4023800	518.59
40317869	NORTHUMBERLAND	4021900	246.54
		4022100	90.39
40317935	NORTHUMBERLAND	4021900	175.07
40318313	NORTHUMBERLAND	4021400	364.97
40319246	NORTHUMBERLAND	4027300	200.41
40324469	NORTHUMBERLAND	4024000	0.37
40327363	NORTHUMBERLAND	4026300	364.32
40327694	NORTHUMBERLAND	4028900	15.67

40327777	NORTHUMBERLAND	4028900	48.45
40327819	NORTHUMBERLAND	4028900	957.83
		4029000	36.94
		4029400	58.71
40327835	NORTHUMBERLAND	4026600	77.22
40328882	NORTHUMBERLAND	4026600	39.46
40328890	NORTHUMBERLAND	4026600	67.84
40328957	NORTHUMBERLAND	4026600	29.24
40332983	NORTHUMBERLAND	4020100	201.5
		4020300	33.46
		4021300	24.75
40339277	NORTHUMBERLAND	4027400	113.67
		4027500	528.29
40340994	NORTHUMBERLAND	4029700	122.3
		4029800	432.6
40342198	NORTHUMBERLAND	4035800	28.93
40344012	NORTHUMBERLAND	4027600	87.93
		4027700	0.76
40344038	NORTHUMBERLAND	4027000	15.21
40344046	NORTHUMBERLAND	4027000	10.83
40344145	NORTHUMBERLAND	4027700	236.44
		4027800	279.09
		4027900	185.13
40344731	NORTHUMBERLAND	4021300	77.42
		4023700	51.53
40344772	NORTHUMBERLAND	4021300	106.24
		4023600	25.05
		4023700	852.11
		4023900	123.1
40345175	NORTHUMBERLAND	4021300	2.58
40345191	NORTHUMBERLAND	4021300	1.2
40345936	NORTHUMBERLAND	4035400	56.71
40345944	NORTHUMBERLAND	4029800	232.88
40345951	NORTHUMBERLAND	4024900	279.17
		4025200	1063.64
		4025400	1646.13
40345969	NORTHUMBERLAND	4025400	294.45
		4029900	534.59
40346645	NORTHUMBERLAND	4027100	370.86
		4027200	33.29
		4027800	29.06
		4050600	17.19
40346660	NORTHUMBERLAND	4050600	23.07
40346678	NORTHUMBERLAND	4050600	17.35
40346686	NORTHUMBERLAND	4050600	22.49
40346736	NORTHUMBERLAND	4027000	152.1
		4027100	85.02
40346991	NORTHUMBERLAND	4027400	104.5
40347262	NORTHUMBERLAND	4020200	14.37
40348989	NORTHUMBERLAND	4034800	25.19
40349748	NORTHUMBERLAND	4026300	187.82
40350332	NORTHUMBERLAND	4035800	109.64
		4035900	258.41
		4036000	23.03
40350449	NORTHUMBERLAND	4026300	10.36
40350456	NORTHUMBERLAND	4026300	21.5
40350464	NORTHUMBERLAND	4026300	10.56
40350472	NORTHUMBERLAND	4026300	8.73
40351140	NORTHUMBERLAND	4027900	4.53
40351157	NORTHUMBERLAND	4020200	13.38
40351264	NORTHUMBERLAND	4027900	2.43

40351272	NORTHUMBERLAND	4027900	41.02
40351298	NORTHUMBERLAND	4027900	66.54
40351462	NORTHUMBERLAND	4028000	19.31
40352932	NORTHUMBERLAND	4026300	541.58
40356784	NORTHUMBERLAND	4020900	461.26
40356818	NORTHUMBERLAND	4027900	47.72
		4028000	260.49
40356826	NORTHUMBERLAND	4028000	160.51
40356891	NORTHUMBERLAND	4029300	118.99
		4036000	933.7
40360836	NORTHUMBERLAND	4026800	16.65
40360844	NORTHUMBERLAND	4026800	20.02
40368573	NORTHUMBERLAND	4026800	8.86
40370058	NORTHUMBERLAND	4027900	86.05
40372294	NORTHUMBERLAND	4029700	479.65
40376907	NORTHUMBERLAND	4052000	0.56
40399388	NORTHUMBERLAND	4023600	4.21
40400210	NORTHUMBERLAND	4027400	0.37
40400228	NORTHUMBERLAND	4027400	0.4
40408262	NORTHUMBERLAND	4026100	12.17
40418022	NORTHUMBERLAND	4022200	347.26
40427734	NORTHUMBERLAND	4023400	10.4
40429359	NORTHUMBERLAND	4019400	0
40436644	NORTHUMBERLAND	4026500	8.97
40437915	NORTHUMBERLAND	4027400	0.02
40456600	NORTHUMBERLAND	4025900	16.17
40459406	NORTHUMBERLAND	4019700	175.4
40467367	NORTHUMBERLAND	4023700	17.81
40467441	NORTHUMBERLAND	4009401	1.63
40467524	NORTHUMBERLAND	4026100	60.63
40525362	NORTHUMBERLAND	4019300	3.38
40540676	NORTHUMBERLAND	4023700	858.8
		4024000	129.38
40540833	NORTHUMBERLAND	4019700	58.24
40540841	NORTHUMBERLAND	4019700	45.55
40540916	NORTHUMBERLAND	4019900	0.2
		4021200	660.53
		4021300	13.94
		4023600	76.54
40540924	NORTHUMBERLAND	4019800	469.05
		4020400	944.69
40540932	NORTHUMBERLAND	4020300	410.31
40541054	NORTHUMBERLAND	4026200	58.85
		4026300	365.35
40541062	NORTHUMBERLAND	4035800	341.35
40541203	NORTHUMBERLAND	4022100	368.77
		4022200	78.16
40541229	NORTHUMBERLAND	4021900	327.87
40541237	NORTHUMBERLAND	4023700	14.44
40541252	NORTHUMBERLAND	4023600	114.89
40541260	NORTHUMBERLAND	4024800	53.83
40541278	NORTHUMBERLAND	4024800	207.63
40541286	NORTHUMBERLAND	4024800	238.05
		4025600	411.79
40541294	NORTHUMBERLAND	4025500	382.75
		4025600	244.12
40541302	NORTHUMBERLAND	4025500	645.33
		4025600	58.14
40541344	NORTHUMBERLAND	4023500	19.89
40541351	NORTHUMBERLAND	4023500	38.98
40541369	NORTHUMBERLAND	4023500	758.01

40541419	NORTHUMBERLAND	4023300	37.27
40541427	NORTHUMBERLAND	4023300	29.04
40541443	NORTHUMBERLAND	4023300	0.25
40541450	NORTHUMBERLAND	4023300	65.38
40541468	NORTHUMBERLAND	4023700	417.24
		4024000	162.47
40541476	NORTHUMBERLAND	4023700	156.63
		4024000	218.04
40541484	NORTHUMBERLAND	4023700	370.02
40541500	NORTHUMBERLAND	4024800	69.78
40541518	NORTHUMBERLAND	4024800	158.77
40541559	NORTHUMBERLAND	4022900	4.71
		4023000	110.1
		4023100	282.38
40541567	NORTHUMBERLAND	4022900	152.99
		4023000	21.06
40541575	NORTHUMBERLAND	4024800	71.49
40541583	NORTHUMBERLAND	4024800	63.79
40541591	NORTHUMBERLAND	4023300	0
40541609	NORTHUMBERLAND	4023300	0
40541617	NORTHUMBERLAND	4025400	3.92
		4025500	662.02
		4026200	476.54
40541633	NORTHUMBERLAND	4025700	213.38
		4026100	21.02
45000304	QUEENS	4050200	0.29
45000841	QUEENS	4039500	51.85
45006004	QUEENS	4040000	18.38
45008943	QUEENS	4040000	22.37
45010220	QUEENS	4040000	33.5
45015310	QUEENS	4040100	39.66
45015468	QUEENS	4040100	12.66
45015492	QUEENS	4040100	8.02
45015724	QUEENS	4040100	0.19
45040383	QUEENS	4050000	39.1
45053303	QUEENS	4040100	1.62
45054400	QUEENS	4040100	1.39
45056124	QUEENS	4040100	0.48
45056496	QUEENS	4040100	0
45056967	QUEENS	4040100	18.52
45057106	QUEENS	4040100	19.62
45057601	QUEENS	4040100	1.95
45057619	QUEENS	4040100	2.76
45057635	QUEENS	4040100	1.61
45057718	QUEENS	4040100	3.63
45057932	QUEENS	4040100	1.59
45058054	QUEENS	4040100	0
45058211	QUEENS	4040100	12.35
45060779	QUEENS	4050200	14.13
45066933	QUEENS	4036500	40.49
45066941	QUEENS	4036500	4.95
45068228	QUEENS	4036200	9.33
45068483	QUEENS	4039400	44.42
45068806	QUEENS	4036200	43.45
45071198	QUEENS	4036500	15.51
45092301	QUEENS	4039900	413.78
		4040000	341.37
		4050200	78.51
45092798	QUEENS	4039600	10.85
45093085	QUEENS	4039900	89.45
45093150	QUEENS	4040000	44

45093184	QUEENS	4050000	55.65
45093259	QUEENS	4050000	265.67
45093267	QUEENS	4039500	182.76
		4051200	180.64
45093275	QUEENS	4051200	8.69
45093325	QUEENS	4036600	199.15
45093341	QUEENS	4039600	1322.46
45093796	QUEENS	4036500	361.54
45099157	QUEENS	4039400	481.7
45099165	QUEENS	4039400	48.87
45102068	QUEENS	4040100	2.33
45102076	QUEENS	4040100	2.73
45102134	QUEENS	4040100	2.38
45102159	QUEENS	4040100	21.92
45102217	QUEENS	4040100	0
45102563	QUEENS	4040100	1.53
45102589	QUEENS	4040100	14.95
45108461	QUEENS	4040100	1.17
45125275	QUEENS	4050200	11.43
45125283	QUEENS	4050200	0.01
45125291	QUEENS	4050200	7.62
45125465	QUEENS	4050200	28.13
45125473	QUEENS	4050200	22.9
45125481	QUEENS	4050200	14.34
45126497	QUEENS	4040100	2.79
45131133	QUEENS	4040100	0.38
45132263	QUEENS	4040100	0.5
45141975	QUEENS	4039400	709.94
45144177	QUEENS	4040100	0
45144185	QUEENS	4040100	2.94
45144193	QUEENS	4040100	0
45145554	QUEENS	4040100	5.77
45145729	QUEENS	4040100	18.37
45145786	QUEENS	4040100	21.58
45147345	QUEENS	4040100	21.52
45147568	QUEENS	4040100	19.03
45147980	QUEENS	4040100	11.37
45164118	QUEENS	4040100	0.21
45170370	QUEENS	4040100	0
45176567	QUEENS	4040300	50.28
50017862	RESTIGOUCHE	4014000	218.77
50033877	RESTIGOUCHE	4051500	15.42
50035252	RESTIGOUCHE	4051500	0.4
50037456	RESTIGOUCHE	4014700	12.29
50038991	RESTIGOUCHE	4014500	0.37
50050921	RESTIGOUCHE	4015100	0.46
50051960	RESTIGOUCHE	4016400	0.37
50052083	RESTIGOUCHE	4016100	99.88
50053412	RESTIGOUCHE	4012600	26.29
		4012800	112.98
50055284	RESTIGOUCHE	4049200	173.29
50055292	RESTIGOUCHE	4013300	60.14
50056332	RESTIGOUCHE	4013300	163.6
		4013400	305.25
50056514	RESTIGOUCHE	4012700	27.17
		4016900	189.28
50057652	RESTIGOUCHE	4013100	551.02
50057900	RESTIGOUCHE	4012500	160.52
50057942	RESTIGOUCHE	4010706	27.05
		4013100	65.12
		4013200	383.59

50057959	RESTIGOUCHE	4013100	69.05
		4013300	11.34
50058056	RESTIGOUCHE	4012100	62.79
		4012600	7.27
		4012700	33.82
		4016900	21.19
50058130	RESTIGOUCHE	4012000	246.84
		4012100	4.19
		4012200	46.39
50058197	RESTIGOUCHE	4012600	31.37
		4012700	608.63
50059062	RESTIGOUCHE	4012400	355.35
		4012500	266.21
50059252	RESTIGOUCHE	4010706	570.36
50059260	RESTIGOUCHE	4013100	0.07
50059500	RESTIGOUCHE	4012900	262.32
		4013000	146.03
		4013500	0
50059641	RESTIGOUCHE	4050500	103.99
50059716	RESTIGOUCHE	4010706	101.47
		4013700	204.04
50059724	RESTIGOUCHE	4014000	78.28
50059872	RESTIGOUCHE	4012100	395.83
		4012200	331.46
50059880	RESTIGOUCHE	4012200	160.1
		4012300	240.04
50060029	RESTIGOUCHE	4050500	1.92
50060888	RESTIGOUCHE	4016600	922.07
50061795	RESTIGOUCHE	4015800	0.41
50071661	RESTIGOUCHE	4017000	2.99
50071885	RESTIGOUCHE	4017300	467.56
50085844	RESTIGOUCHE	4014000	21.3
50086818	RESTIGOUCHE	4014000	72.78
50086909	RESTIGOUCHE	4015100	718.52
50087402	RESTIGOUCHE	4017100	28.06
		4017200	13.96
		4017400	212.28
50087493	RESTIGOUCHE	4013700	454.13
		4013800	18.63
50089523	RESTIGOUCHE	4013800	24.17
50103688	RESTIGOUCHE	4010706	102.55
50104439	RESTIGOUCHE	4012200	0.38
50130970	RESTIGOUCHE	4015200	1.2
50131705	RESTIGOUCHE	4015200	16.85
50136456	RESTIGOUCHE	4013400	342.97
		4014100	0.57
50136464	RESTIGOUCHE	4013900	59.7
		4014000	1.23
50136506	RESTIGOUCHE	4013900	256.76
		4014000	301.08
		4014100	185.78
50137488	RESTIGOUCHE	4012400	148.56
50140151	RESTIGOUCHE	4012900	351.66
50154913	RESTIGOUCHE	4012900	60.92
		4013000	360.19
50155837	RESTIGOUCHE	4012000	76.99
		4012100	99.61
50156710	RESTIGOUCHE	4013300	92.8
50156728	RESTIGOUCHE	4013300	516.17
50156744	RESTIGOUCHE	4013200	609.99
50156793	RESTIGOUCHE	4013200	216.38

50156892	RESTIGOUCHE	4010711	25.84
		4013000	601.01
50158351	RESTIGOUCHE	4013000	73.53
		4013700	92.11
50158740	RESTIGOUCHE	4013400	70.25
50158922	RESTIGOUCHE	4013400	89.39
50169705	RESTIGOUCHE	4013600	101.96
		4013700	171.5
50169762	RESTIGOUCHE	4013500	187.54
		4013600	469.32
50174978	RESTIGOUCHE	4017100	8
50183888	RESTIGOUCHE	4021500	209.8
50183912	RESTIGOUCHE	4016600	408.8
50183920	RESTIGOUCHE	4016600	116.06
50183938	RESTIGOUCHE	4021500	19.72
50183946	RESTIGOUCHE	4021500	210.63
50183987	RESTIGOUCHE	4015800	264.95
50184001	RESTIGOUCHE	4017200	5.21
50184027	RESTIGOUCHE	4017200	6.64
50184035	RESTIGOUCHE	4017200	310.16
50184043	RESTIGOUCHE	4017300	72.52
50184076	RESTIGOUCHE	4016300	18.51
		4016500	1010.05
50184084	RESTIGOUCHE	4016300	242.79
		4016500	359.46
		4016600	192
50184100	RESTIGOUCHE	4015700	249.42
50184118	RESTIGOUCHE	4016600	266.9
50184126	RESTIGOUCHE	4016600	195.75
50184167	RESTIGOUCHE	4015500	248.7
		4015600	263.1
50184175	RESTIGOUCHE	4015500	75.03
		4015600	99.27
		4015800	345.97
50184332	RESTIGOUCHE	4015800	257.8
50184589	RESTIGOUCHE	4015600	0.36
50185008	RESTIGOUCHE	4015700	0
50185255	RESTIGOUCHE	4015700	306.06
50188671	RESTIGOUCHE	4014400	0.98
50188788	RESTIGOUCHE	4016100	8.56
50188796	RESTIGOUCHE	4015900	251.7
		4016200	130.83
		4016300	92.19
		4016400	2.25
50188812	RESTIGOUCHE	4016400	104.53
50188952	RESTIGOUCHE	4015500	187.71
50188960	RESTIGOUCHE	4015400	268.4
		4015500	109.6
50189091	RESTIGOUCHE	4015000	1538.66
50189109	RESTIGOUCHE	4016400	772.67
		4016500	174.91
50189216	RESTIGOUCHE	4015900	700.87
		4016100	74.12
50189232	RESTIGOUCHE	4015300	212.96
50190180	RESTIGOUCHE	4017100	365.85
50192152	RESTIGOUCHE	4017000	185.09
50192640	RESTIGOUCHE	4017000	74.8
50192921	RESTIGOUCHE	4017100	1291.17
		4017200	200.75
		4050800	93.44
50193127	RESTIGOUCHE	4049100	1.13

50193614	RESTIGOUCHE	4017200	729.23
50193630	RESTIGOUCHE	4017000	320.65
		4050700	171.42
		4050800	44.68
50193747	RESTIGOUCHE	4015000	312.19
50194398	RESTIGOUCHE	4015900	181.36
50194406	RESTIGOUCHE	4014300	5.76
50194489	RESTIGOUCHE	4016700	7.9
		4016800	48.77
50194521	RESTIGOUCHE	4014400	212.23
		4051500	702.35
50194547	RESTIGOUCHE	4014400	0.28
50194554	RESTIGOUCHE	4014400	185.38
50194570	RESTIGOUCHE	4014400	356.9
50194596	RESTIGOUCHE	4015900	594.46
50194604	RESTIGOUCHE	4015900	21.41
		4016000	331.85
50194612	RESTIGOUCHE	4016000	152.2
50194620	RESTIGOUCHE	4015900	452.78
50194638	RESTIGOUCHE	4015900	363.84
		4016000	417.44
50194711	RESTIGOUCHE	4016700	28.91
50194737	RESTIGOUCHE	4014300	702.5
50195270	RESTIGOUCHE	4013700	593.77
		4013800	390.87
50195304	RESTIGOUCHE	4013900	0.02
		4014000	314.91
50195353	RESTIGOUCHE	4013600	0.62
50195379	RESTIGOUCHE	4013600	15.43
		4013700	114.6
50195387	RESTIGOUCHE	4013800	926.84
50195403	RESTIGOUCHE	4051000	13.22
50195411	RESTIGOUCHE	4051000	242.77
50195437	RESTIGOUCHE	4051000	214.81
50195445	RESTIGOUCHE	4051000	254.27
50196591	RESTIGOUCHE	4014200	40.98
50196617	RESTIGOUCHE	4014200	17.12
50196625	RESTIGOUCHE	4014200	40.19
50201318	RESTIGOUCHE	4014000	6.45
50201375	RESTIGOUCHE	4014000	125.05
50201433	RESTIGOUCHE	4013800	205
50201870	RESTIGOUCHE	4014900	472.22
50201888	RESTIGOUCHE	4014800	157.88
50202092	RESTIGOUCHE	4016100	234.21
50202126	RESTIGOUCHE	4015900	222.68
		4016100	1146.26
50202134	RESTIGOUCHE	4015900	818.92
		4016100	73.46
50202142	RESTIGOUCHE	4015900	1.83
		4016200	300.82
50202373	RESTIGOUCHE	4014400	480.93
		4051500	353.15
50202688	RESTIGOUCHE	4014500	56.6
50202712	RESTIGOUCHE	4014500	169.86
		4014600	0.26
		4014700	2272.41
50202720	RESTIGOUCHE	4014500	764.01
		4014600	207.11
50203058	RESTIGOUCHE	4015200	0.35
50203066	RESTIGOUCHE	4015200	7.46
50203074	RESTIGOUCHE	4015200	6.27

50203082	RESTIGOUCHE	4015200	6.7
50203108	RESTIGOUCHE	4015200	1.14
50203124	RESTIGOUCHE	4015200	1.22
50203132	RESTIGOUCHE	4015200	0.61
50203504	RESTIGOUCHE	4015200	7.72
50203512	RESTIGOUCHE	4015200	1.95
50203538	RESTIGOUCHE	4015200	6.12
50203546	RESTIGOUCHE	4015200	3.21
50203579	RESTIGOUCHE	4015200	3.7
50203595	RESTIGOUCHE	4015200	11.21
50203611	RESTIGOUCHE	4015200	1.95
50203629	RESTIGOUCHE	4015200	2.27
50203637	RESTIGOUCHE	4015200	1.56
50203645	RESTIGOUCHE	4015200	7.39
50203652	RESTIGOUCHE	4015200	8.56
50203660	RESTIGOUCHE	4015200	2.03
50204841	RESTIGOUCHE	4015000	266.75
		4015100	115.51
50205020	RESTIGOUCHE	4014200	159.2
50205038	RESTIGOUCHE	4014400	983.92
		4051500	29.87
50206069	RESTIGOUCHE	4014300	1.83
50206093	RESTIGOUCHE	4015500	0.34
50206176	RESTIGOUCHE	4015200	6.68
50236322	RESTIGOUCHE	4014400	0.98
		4051500	12.03
50242023	RESTIGOUCHE	4014000	0
50243021	RESTIGOUCHE	4014000	43.45
50258714	RESTIGOUCHE	4015000	3.19
50339290	RESTIGOUCHE	4015000	0
50340413	RESTIGOUCHE	4017200	1175.89
50341908	RESTIGOUCHE	4017100	276.54
50349299	RESTIGOUCHE	4017100	0
50404052	RESTIGOUCHE	4014000	24.42
50404060	RESTIGOUCHE	4015000	7.37
50404086	RESTIGOUCHE	4015000	0
50404094	RESTIGOUCHE	4016700	244.75
55005763	SAINT JOHN	4039300	2.91
55028161	SAINT JOHN	4040500	9.36
55094262	SAINT JOHN	4040800	50.02
55094270	SAINT JOHN	4040800	3.04
55094288	SAINT JOHN	4040800	11.13
55094296	SAINT JOHN	4040800	6.23
55094304	SAINT JOHN	4040800	8.63
55095723	SAINT JOHN	4004601	197.19
55103063	SAINT JOHN	4006701	11.76
55103071	SAINT JOHN	4006701	29.84
55103592	SAINT JOHN	4039100	14.47
55103600	SAINT JOHN	4039100	0.25
55103634	SAINT JOHN	4039800	1.1
55103667	SAINT JOHN	4039100	50.94
55103675	SAINT JOHN	4039100	0.06
55103683	SAINT JOHN	4039100	0.1
55103774	SAINT JOHN	4039100	0.34
55103782	SAINT JOHN	4039100	5.63
55103790	SAINT JOHN	4039100	9.28
55104079	SAINT JOHN	4039200	6.53
55104129	SAINT JOHN	4039800	24.55
55104137	SAINT JOHN	4039800	25.31
55104145	SAINT JOHN	4039800	0.06
55104152	SAINT JOHN	4039200	0.26

55104160	SAINT JOHN	4039200	8.91
55104178	SAINT JOHN	4039200	8.52
55104186	SAINT JOHN	4039200	16.24
55104194	SAINT JOHN	4039200	36.61
55104202	SAINT JOHN	4039200	8.45
55104228	SAINT JOHN	4039200	6.83
55104236	SAINT JOHN	4039200	22.94
55104467	SAINT JOHN	4039200	0.69
55104475	SAINT JOHN	4039200	1.47
55104483	SAINT JOHN	4039200	2.96
55104491	SAINT JOHN	4039200	17.65
55104509	SAINT JOHN	4039200	2.97
55104517	SAINT JOHN	4039200	6.36
55104525	SAINT JOHN	4039200	20.43
55104533	SAINT JOHN	4039200	6.89
55104541	SAINT JOHN	4039200	9.1
55104558	SAINT JOHN	4039200	20.96
55104566	SAINT JOHN	4039200	11.69
55104616	SAINT JOHN	4039200	20.97
55104624	SAINT JOHN	4039200	13.44
55105001	SAINT JOHN	4039200	7.33
55105019	SAINT JOHN	4039200	5.76
55105027	SAINT JOHN	4039200	6.4
55105035	SAINT JOHN	4039200	22.81
55105043	SAINT JOHN	4039200	4.41
55105050	SAINT JOHN	4039200	11.75
55105084	SAINT JOHN	4039200	16.8
55105233	SAINT JOHN	4039200	0.78
55105266	SAINT JOHN	4039200	1.47
55105274	SAINT JOHN	4039200	8.06
55105282	SAINT JOHN	4039200	11.55
55105290	SAINT JOHN	4039200	21.12
55105308	SAINT JOHN	4039200	9.28
55105381	SAINT JOHN	4039300	19.41
55105399	SAINT JOHN	4039300	8.37
55105407	SAINT JOHN	4039300	0.08
55105449	SAINT JOHN	4039300	0.01
55105456	SAINT JOHN	4039300	34.68
55105464	SAINT JOHN	4039300	48.27
55105472	SAINT JOHN	4039300	175.37
55105480	SAINT JOHN	4039300	48.29
55106041	SAINT JOHN	4052700	15.65
55106058	SAINT JOHN	4052700	30.54
55106074	SAINT JOHN	4052700	0.11
55106082	SAINT JOHN	4052700	28.67
55106132	SAINT JOHN	4052800	63.11
55106140	SAINT JOHN	4052800	16.22
55106157	SAINT JOHN	4052800	42.15
55106165	SAINT JOHN	4052800	47.45
55106173	SAINT JOHN	4052800	70.48
55106181	SAINT JOHN	4052800	17.99
55106199	SAINT JOHN	4052800	20.99
55109433	SAINT JOHN	4052600	48.56
55109441	SAINT JOHN	4052600	46.42
55161483	SAINT JOHN	4040800	2.67
55229959	SAINT JOHN	4040500	61.89
55229967	SAINT JOHN	4040500	6.35
55229975	SAINT JOHN	4040500	11.34
55229983	SAINT JOHN	4040500	2.52
60027497	SUNBURY	4045000	33.24
60033073	SUNBURY	4044800	269.14

60044666	SUNBURY	4044800	0
60047982	SUNBURY	4044900	66.77
60053618	SUNBURY	4044900	0.85
60060035	SUNBURY	4043700	26.14
60060431	SUNBURY	4045100	39.72
60061439	SUNBURY	4044800	224.96
60061454	SUNBURY	4045100	15.18
60061462	SUNBURY	4045100	19.4
60061470	SUNBURY	4045100	6.97
60061496	SUNBURY	4043700	55.76
60061553	SUNBURY	4045100	17.21
60061918	SUNBURY	4043700	129.42
60062072	SUNBURY	4045000	0
60062213	SUNBURY	4043700	20.93
60062221	SUNBURY	4043700	19.33
60062296	SUNBURY	4044400	15.04
60062585	SUNBURY	4043700	16.49
60063427	SUNBURY	4045000	83.06
60064532	SUNBURY	4044500	25.03
60066297	SUNBURY	4044600	158.2
60066982	SUNBURY	4044100	18.51
60067378	SUNBURY	4044800	70.49
60068020	SUNBURY	4044800	7.05
60073335	SUNBURY	4034200	16.34
60074739	SUNBURY	4034200	0.99
		4034300	2250.72
		4034400	130.96
		4034600	4737.59
		4034800	703.09
		4034900	194.1
		4035500	628.92
		4040200	67.85
60074747	SUNBURY	4034300	38.96
60074861	SUNBURY	4034600	93.25
60082682	SUNBURY	4040200	31.26
60087442	SUNBURY	4050300	18.94
60088200	SUNBURY	4035100	73.18
60097383	SUNBURY	4043700	560.33
		4043900	98.71
		4044100	325.3
		4044400	153.57
60097391	SUNBURY	4045100	220.26
60098704	SUNBURY	4045000	673.07
60109030	SUNBURY	4034900	278.98
		4035100	0.24
		4035200	118.55
		4050300	186.68
60113842	SUNBURY	4044700	259.66
60114337	SUNBURY	4044800	58.12
60114527	SUNBURY	4035100	73.83
60114550	SUNBURY	4035100	189.01
		4035600	1217.56
		4035900	3.98
		4050300	224.68
60114642	SUNBURY	4035100	35.61
60122256	SUNBURY	4040200	42.95
60137239	SUNBURY	4044800	1.28
65030256	VICTORIA	4024700	1278.8
65039265	VICTORIA	4030200	29.22
65039794	VICTORIA	4030500	9.98
		4030600	208.53

65061889	VICTORIA	4049000	0.18
65075301	VICTORIA	4024500	57.06
65080285	VICTORIA	4024400	34.99
65081267	VICTORIA	4049000	143.88
65081606	VICTORIA	4049300	206.88
65083297	VICTORIA	4001601	3.7
65098931	VICTORIA	4024600	104.15
65109993	VICTORIA	4030200	54.86
65110819	VICTORIA	4024400	24.04
65110892	VICTORIA	4024400	304.42
65110900	VICTORIA	4024400	510.39
65124976	VICTORIA	4024400	40.73
65125213	VICTORIA	4049400	55.01
65129397	VICTORIA	4024400	5.06
65129421	VICTORIA	4024400	1.65
65129587	VICTORIA	4024400	2.15
65129785	VICTORIA	4001601	9.58
65154205	VICTORIA	4024400	41.28
65154213	VICTORIA	4024400	34.8
65160939	VICTORIA	4030400	283.46
		4030500	419.6
		4030600	72.13
70029608	WESTMORLAND	4037500	163.98
70036504	WESTMORLAND	4037900	253.3
70036546	WESTMORLAND	4037900	61.6
70063110	WESTMORLAND	4037500	54.99
70070115	WESTMORLAND	4037200	207.95
70078001	WESTMORLAND	4037000	146.69
70105655	WESTMORLAND	4037100	292.19
70128780	WESTMORLAND	4039700	429.26
70128798	WESTMORLAND	4039600	28.59
70228879	WESTMORLAND	4037900	0.3
70241336	WESTMORLAND	4051800	108.83
70241344	WESTMORLAND	4051800	153.65
70400338	WESTMORLAND	4037700	121.12
75010801	YORK	4046900	3.06
75010819	YORK	4046900	93.56
75012195	YORK	4047000	1.13
75016741	YORK	4045300	1.02
75020180	YORK	4047200	899.49
		4047300	41.14
75021931	YORK	4047800	0
75028506	YORK	4047000	0.1
75028514	YORK	4047000	0
75028522	YORK	4047000	2.98
75028688	YORK	4047100	47.52
75032250	YORK	4047000	59.99
75032771	YORK	4047400	83.02
75032789	YORK	4047400	21.54
75033357	YORK	4045400	96.53
75033597	YORK	4047400	16.44
75033852	YORK	4047200	0
75034488	YORK	4046400	16.64
75037036	YORK	4047300	3.26
75037440	YORK	4046300	328.43
		4046400	52.91
		4046500	48.96
75038372	YORK	4047300	1.04
75039214	YORK	4046300	23.02
		4046400	606.03
		4046500	29.4

75039214	YORK	4046600	78.28
75039313	YORK	4046400	0.01
75039792	YORK	4047300	14.45
75040691	YORK	4045800	0.02
75042531	YORK	4046500	156.04
75042549	YORK	4045700	65.12
75043133	YORK	4046600	57.11
75043455	YORK	4046000	1.5
75043547	YORK	4046600	320.82
75043851	YORK	4046200	315.97
		4051400	189.84
75044917	YORK	4046600	65.06
75047068	YORK	4046600	25.37
75052225	YORK	4045300	43.59
75052563	YORK	4045300	0.71
75063826	YORK	4045200	158.32
75063875	YORK	4044200	0.71
75083477	YORK	4043800	0
75083857	YORK	4043600	172.37
75084905	YORK	4043600	16.13
75085142	YORK	4046100	1.68
75087049	YORK	4045400	0
75087924	YORK	4043800	17.77
75087965	YORK	4045500	169.02
75089318	YORK	4046200	24.6
75096420	YORK	4043500	65.51
75096693	YORK	4043000	857.76
		4043100	373.47
		4043500	1153.68
		4046600	3884.65
75097477	YORK	4047200	168.18
		4047300	449.7
75100511	YORK	4048700	18.65
		4048800	41.02
75100602	YORK	4048700	4.86
75103499	YORK	4048800	0.43
75104596	YORK	4048700	2.96
75104604	YORK	4048700	11.12
75104612	YORK	4048600	250.7
75104687	YORK	4048700	0.05
75104968	YORK	4048400	121.4
75105759	YORK	4048700	0.07
75109595	YORK	4047700	28.18
75109868	YORK	4047600	33.11
75109918	YORK	4047700	52.47
75111443	YORK	4047900	191.33
		4048000	40.89
		4048100	588.31
		4048200	136.27
75113548	YORK	4047700	26.98
75113555	YORK	4047700	21.02
75113688	YORK	4047800	68.99
75113928	YORK	4047800	59.6
75114033	YORK	4047700	33.29
75117275	YORK	4047900	0.69
75118448	YORK	4033800	262.87
75118638	YORK	4033800	19.93
75118703	YORK	4033800	43.69
75122994	YORK	4033000	70.31
		4033100	208.03
75123406	YORK	4033200	1162.75

75123406	YORK	4033300	706.63
		4033400	416.9
75123810	YORK	4033300	1371.28
		4034800	708.97
		4035300	217.06
		4035400	680.4
75130161	YORK	4048300	25.19
75130294	YORK	4048300	128.1
75130385	YORK	4048300	52.09
75130914	YORK	4048300	86.53
75131516	YORK	4049500	34.09
75134981	YORK	4003801	13.16
75135350	YORK	4032200	78.78
75135558	YORK	4048100	27.04
75140541	YORK	4030300	56
		4031900	34.27
		4032100	151.97
		4032200	347.16
		4032300	2345.34
		4032400	230.27
		4032500	163.58
		4032600	815.41
		4032700	565.63
		4032800	574.95
		4032900	198.56
		4033000	848.08
		4033900	307.97
75141556	YORK	4034000	54.88
75143966	YORK	4034100	480.33
75144147	YORK	4033900	0.01
75145748	YORK	4032300	124.66
75146894	YORK	4031900	23.62
		4032100	359.41
		4032300	721.46
		4032400	56.59
75164335	YORK	4051700	95.91
75165969	YORK	4033500	648.73
		4033600	578.59
		4034300	70.83
		4034500	622.81
		4034700	38.65
75166058	YORK	4034100	1011.29
75166504	YORK	4033500	22.81
75166637	YORK	4033500	36.96
75167866	YORK	4034500	27.21
75170126	YORK	4034500	685.18
		4034700	1535.61
		4034800	2745.56
75172114	YORK	4051700	0.02
75180547	YORK	4033300	15.46
75184226	YORK	4033300	2.12
75204636	YORK	4047400	2.59
75206292	YORK	4046800	7.91
75206342	YORK	4047200	58.66
75206359	YORK	4047200	4.54
75206730	YORK	4047100	40.26
75208322	YORK	4047100	33.17
75208330	YORK	4047100	7.61
75208348	YORK	4047100	2.6
75208355	YORK	4047100	2.3
75208397	YORK	4047100	1.4

75208405	YORK	4047100	158.81
75208413	YORK	4047000	1.23
75210740	YORK	4043700	563.43
		4043800	4158.93
		4044200	883.29
		4044300	721.15
		4045500	291.45
		4051300	19.52
75219790	YORK	4045800	5.54
75220673	YORK	4045600	317.84
75221770	YORK	4045800	539.18
		4046000	472.5
		4046100	692.13
75221952	YORK	4046500	4.17
75222711	YORK	4046600	5.41
75222729	YORK	4046600	1.88
75222752	YORK	4045900	108.84
		4046100	582.99
75222760	YORK	4046100	102.32
75229310	YORK	4046900	15.07
75230649	YORK	4046600	4.03
75230698	YORK	4046100	238.79
75230706	YORK	4046600	0.52
75230805	YORK	4046000	11.67
75239780	YORK	4048700	23.23
75240325	YORK	4030300	0
		4033000	0.13
75241166	YORK	4048700	340.66
		4048800	209.32
75241893	YORK	4043800	0.11
75243741	YORK	4046600	85.36
75243758	YORK	4046600	9.79
75243774	YORK	4046600	30.84
75243782	YORK	4046600	17.42
75243857	YORK	4046600	0.93
75243923	YORK	4047200	7.35
75250423	YORK	4048100	39.35
75252007	YORK	4045400	17.4
75252437	YORK	4046100	0
75256412	YORK	4045200	21.63
75256545	YORK	4044200	10.18
75256560	YORK	4044200	14.46
75256578	YORK	4044200	1.23
75256826	YORK	4033800	0.28
75258400	YORK	4046600	6.4
75258756	YORK	4048300	0.89
75258905	YORK	4032200	35.72
75258913	YORK	4032200	38.65
75258921	YORK	4032200	35.95
75258939	YORK	4032200	9.25
75259226	YORK	4048300	10.01
75259358	YORK	4048300	4.49
75261701	YORK	4033700	122.8
75262386	YORK	4047200	3.11
		4047300	29.87
75262444	YORK	4043100	102.82
75262485	YORK	4043500	12.08
75262493	YORK	4043500	24.76
75265876	YORK	4045200	44.32
75266155	YORK	4033300	11.9
75329425	YORK	4048800	0

75350751	YORK	4034200	36.22
75352351	YORK	4033800	734.59
75352393	YORK	4033800	6.12
75390161	YORK	4047100	5.34
75396036	YORK	4046600	0.24
75398396	YORK	4046600	0.42
75407247	YORK	4033000	1.37
75415729	YORK	4047500	20.09
75488932	YORK	4047200	9.89
75538025	YORK	4046800	7.6
75538033	YORK	4046800	7

Schedule "B"

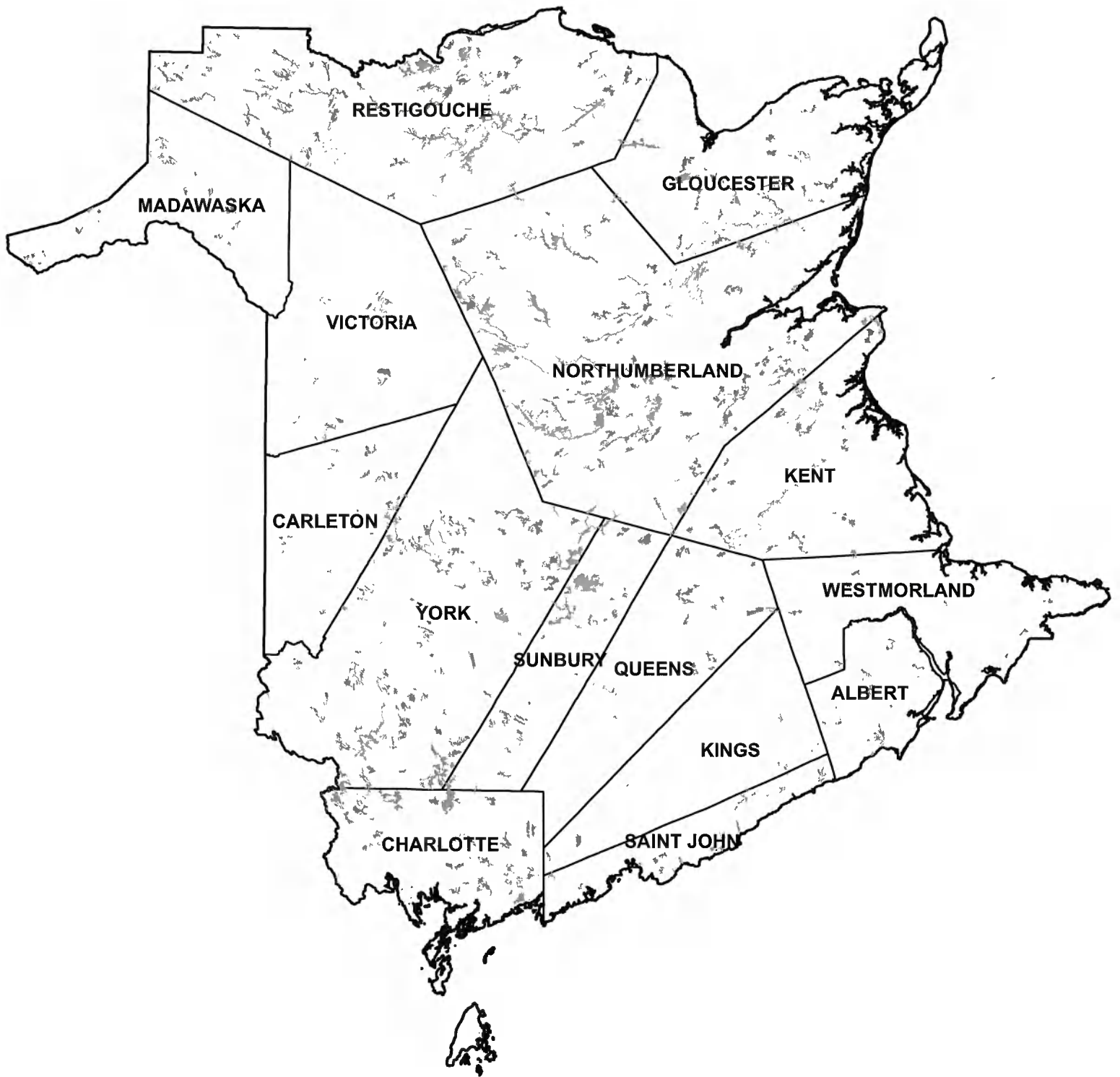
Crown Land Patches (Legal Descriptions)

NIL

Schedule "C"

Sketches – Crown Land Patches

Nature Legacy protected areas / Aires protégées du Patrimoine naturel



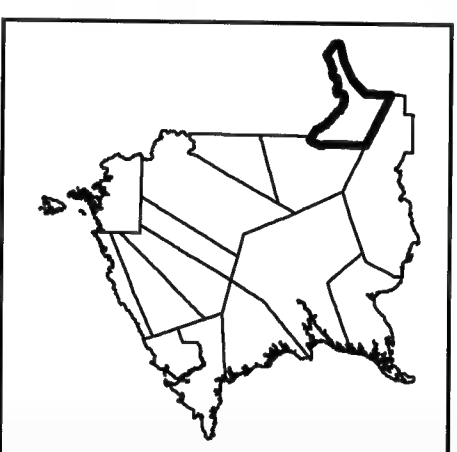
■ Nature Legacy protected areas /
Aires protégées du Patrimoine naturel








□ County / Comté

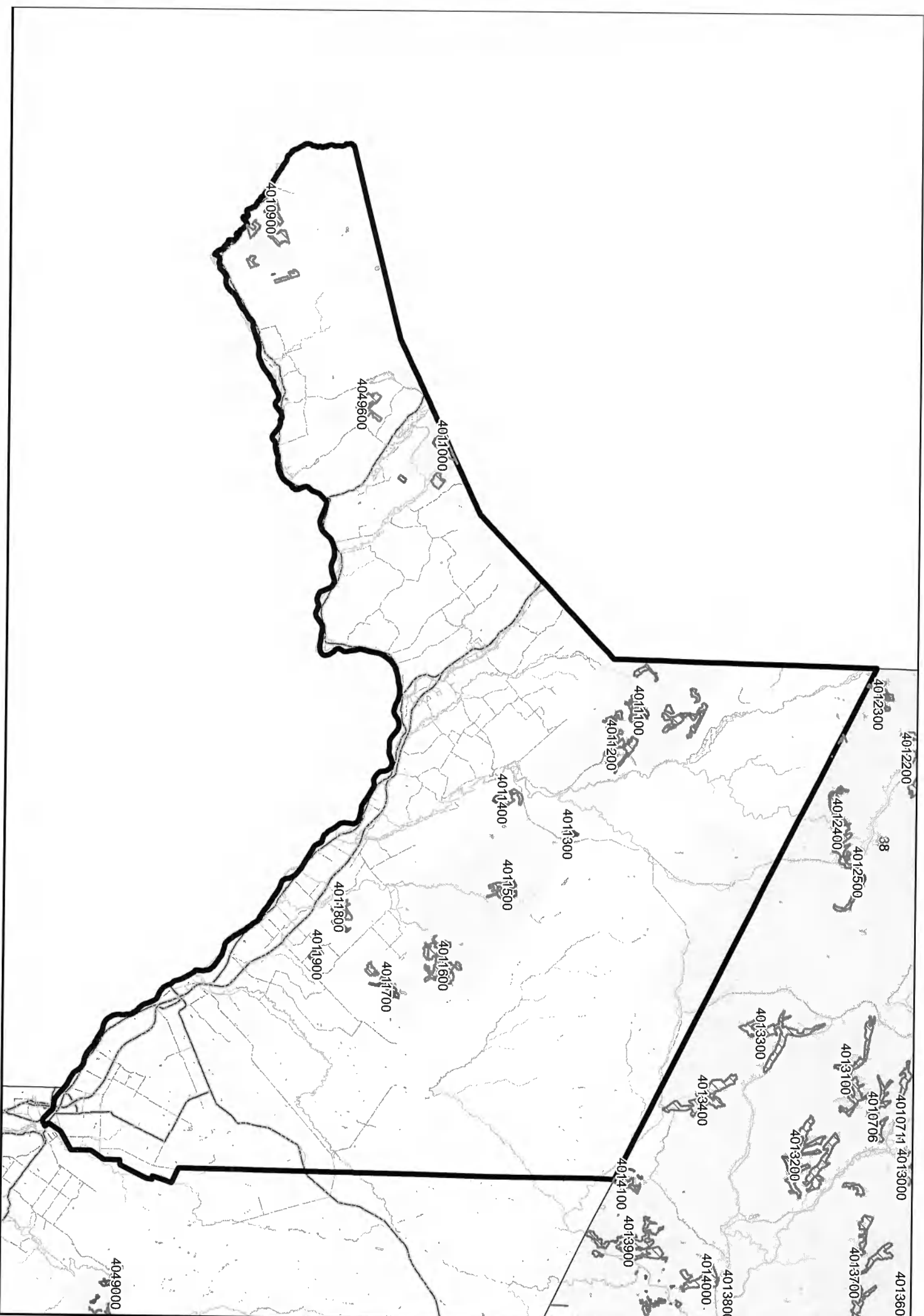
0 25 50 100 Km



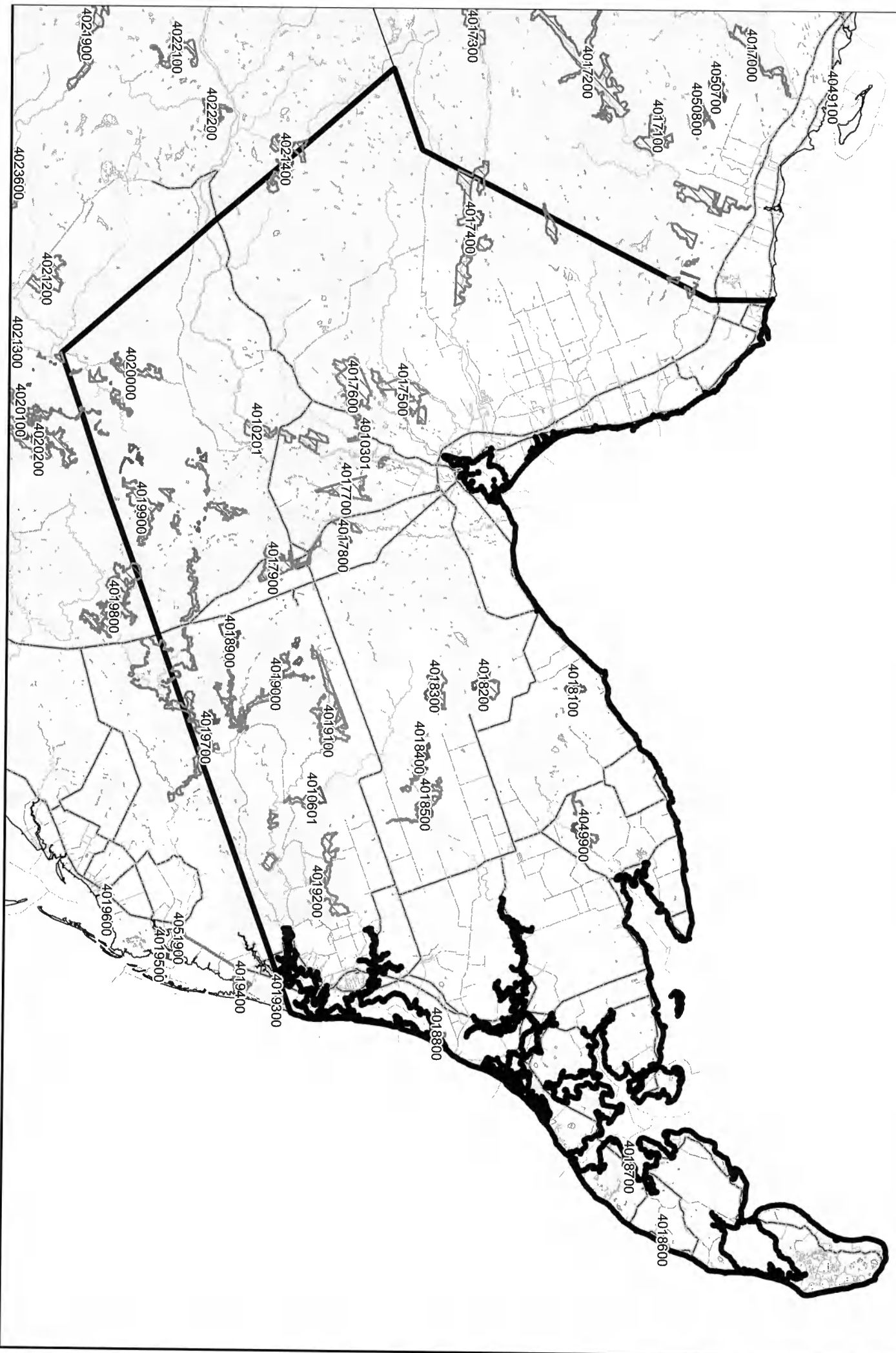
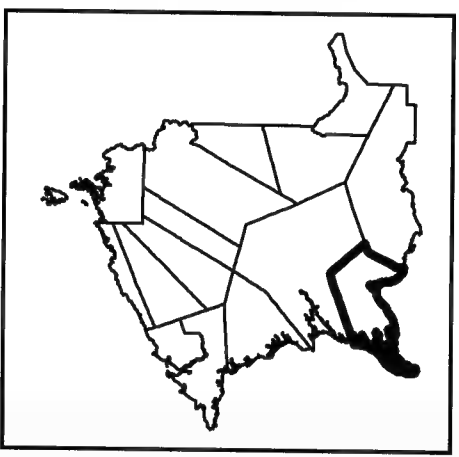
**Nature Legacy
protected areas in /
Aires protégées
dans le comté de
MADAWASKA
County**










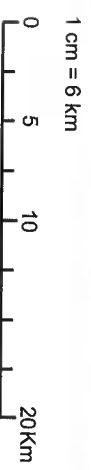
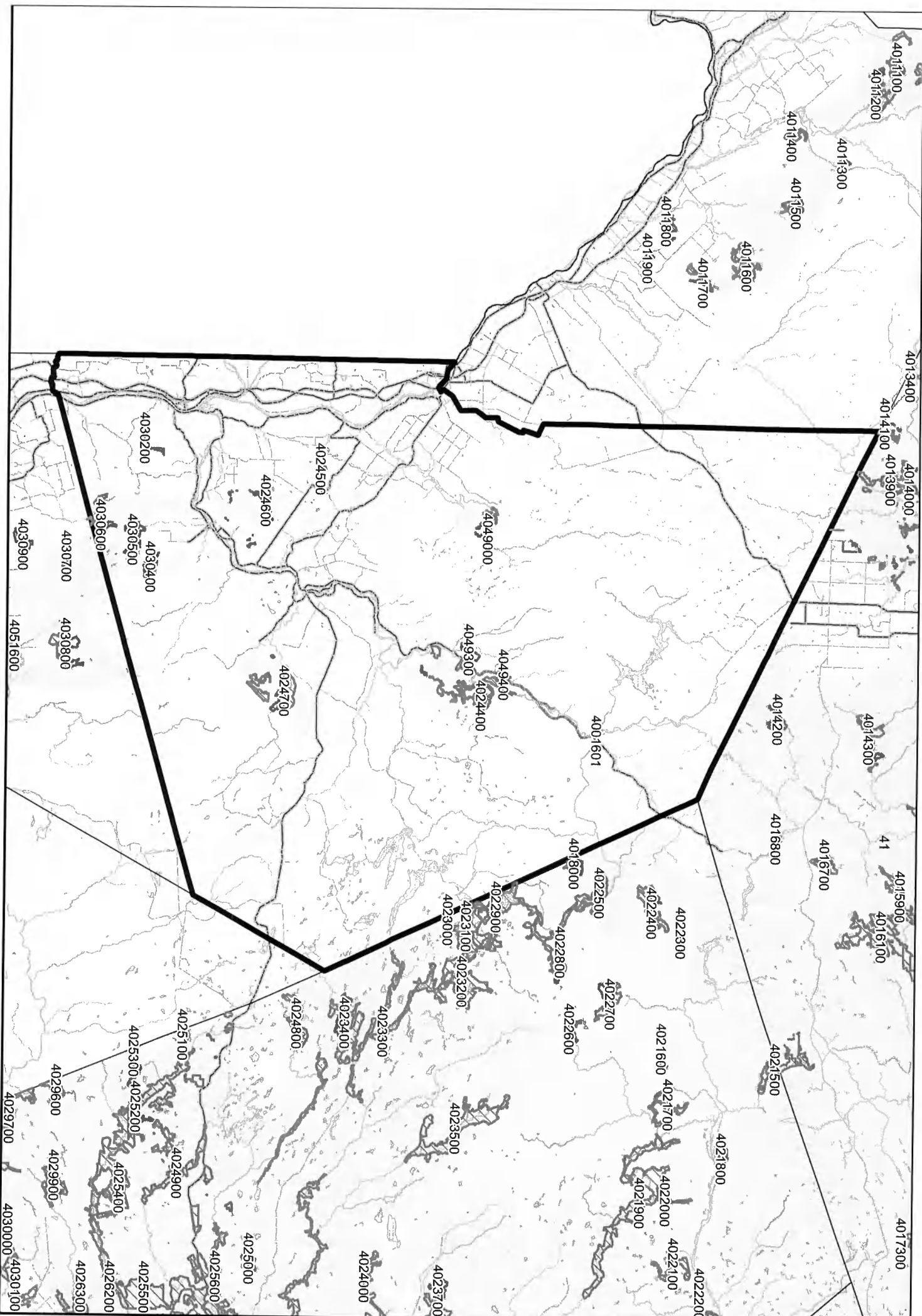
-  Nature Legacy protected areas /
Aires protégées du Patrimoine naturel
-  County / Comté
-  Watercourse / Cours d'eau
-  Highway / Autoroute
-  Road / Chemin
-  Waterbody / Plan d'eau
-  Crown Land / Terre de la Couronne



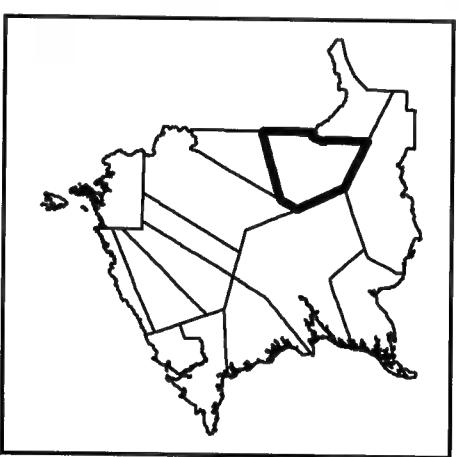
**Nature Legacy
protected areas in /
Aires protégées dans le comté de
GLOUCESTER
County**










-  Nature Legacy protected areas / Aires protégées du Patrimoine naturel
-  County / Comté
-  Watercourse / Cours d'eau
-  Highway / Autoroute
-  Road / Chemin
-  Waterbody / Plan d'eau
-  Crown Land / Terre de la Couronne

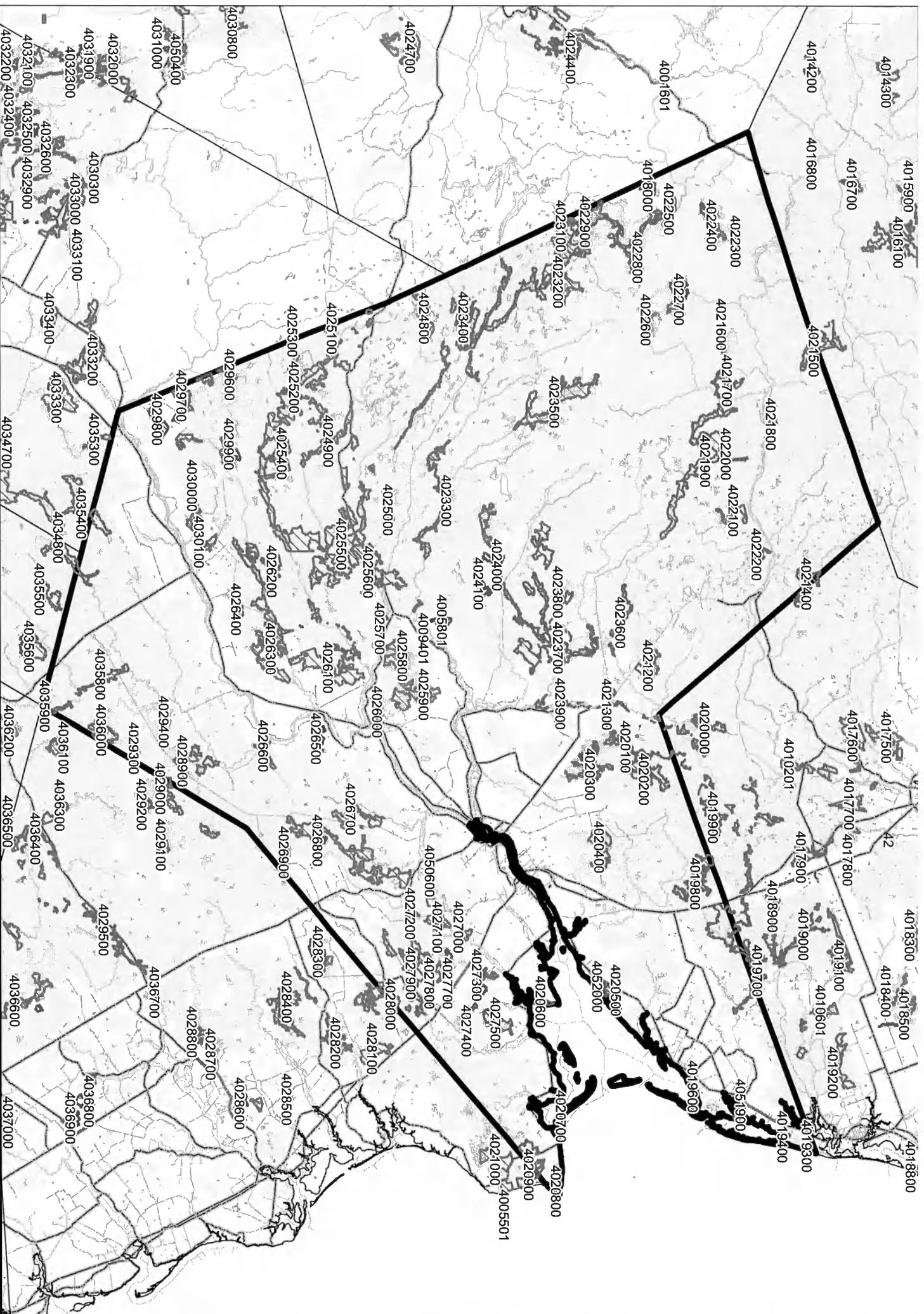
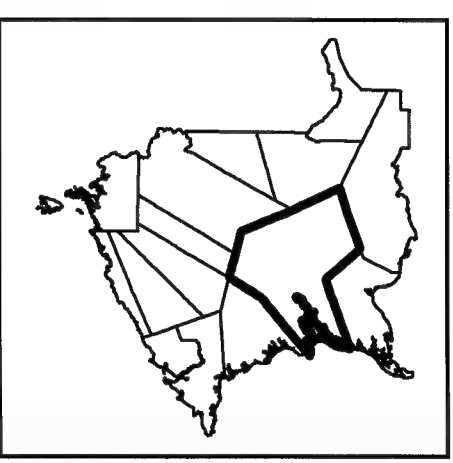









**Nature Legacy
protected areas in /
Aires protégées
dans le comté de
VICTORIA
County**



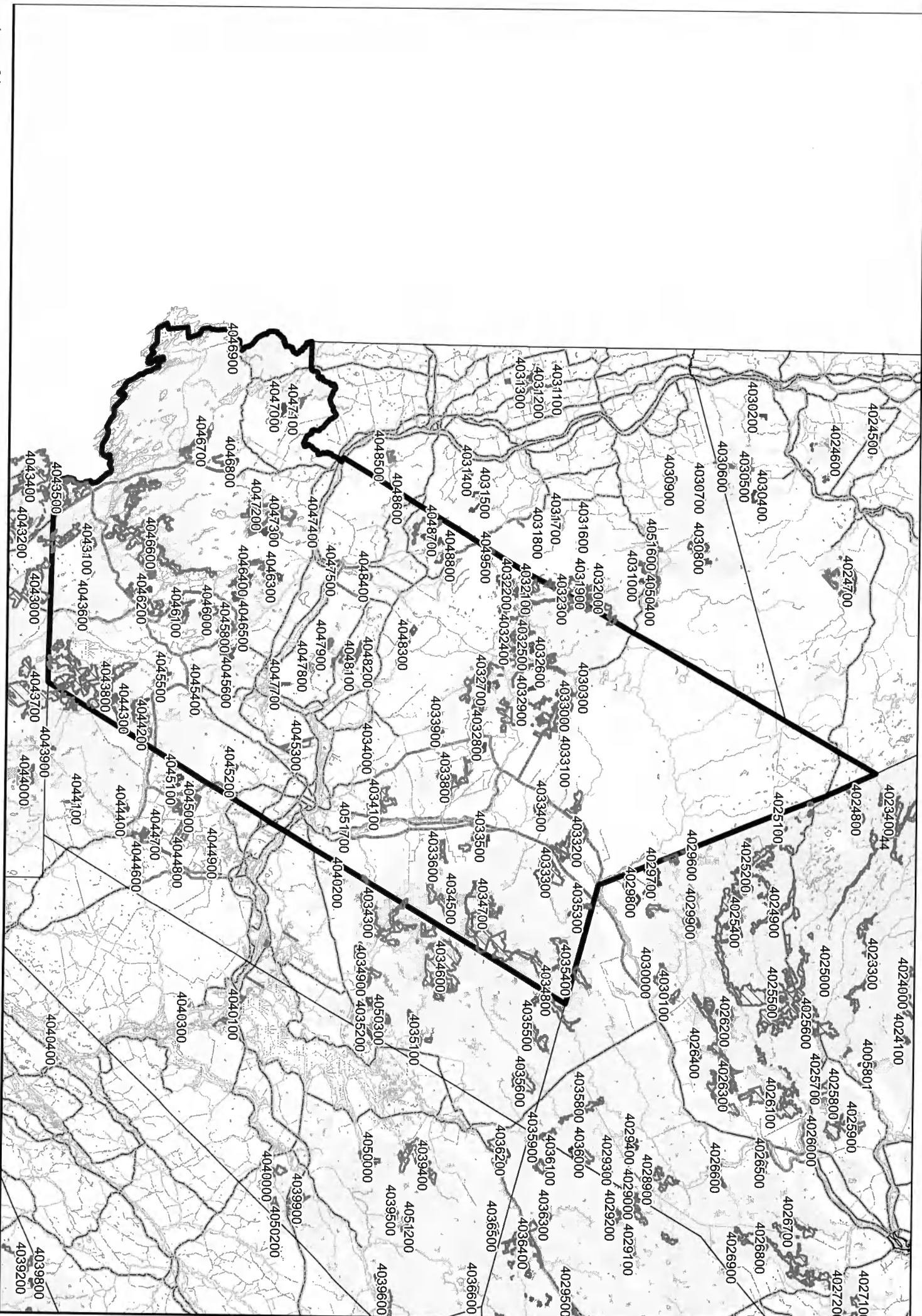
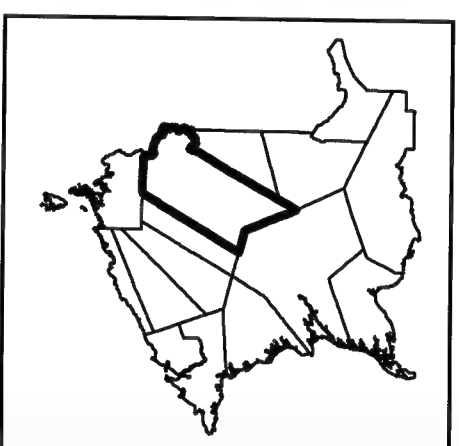
-  Nature Legacy protected areas /
Aires protégées du Patrimoine nature
-  County / Comté
-  Watercourse / Cours d'eau
-  Highway / Autoroute
-  Road / Chemin
-  Waterbody / Plan d'eau
-  Crown Land / Terre de la Couronne








**Nature Legacy
protected areas in /
Aires protégées
dans le comté de
NORTHUMBERLAND
County**

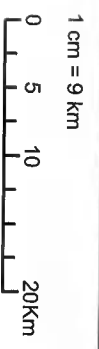


-  Nature Legacy protected areas /
Aires protégées du Patrimoine naturel
-  County / Comté
-  Watercourse / Cours d'eau
-  Highway / Autoroute
-  Road / Chemin
-  Waterbody / Plan d'eau
-  Crown Land / Terre de la Couronne

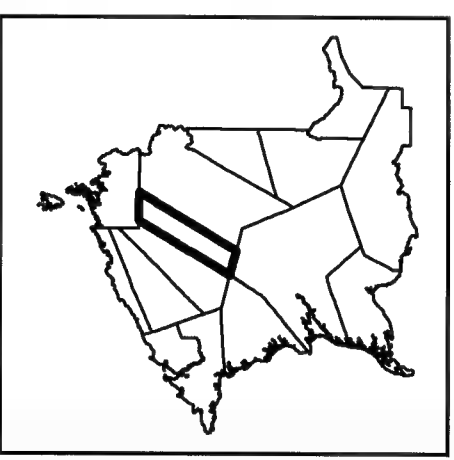
**Nature Legacy
protected areas in /
Aires protégées
dans le comté de
YORK
County**










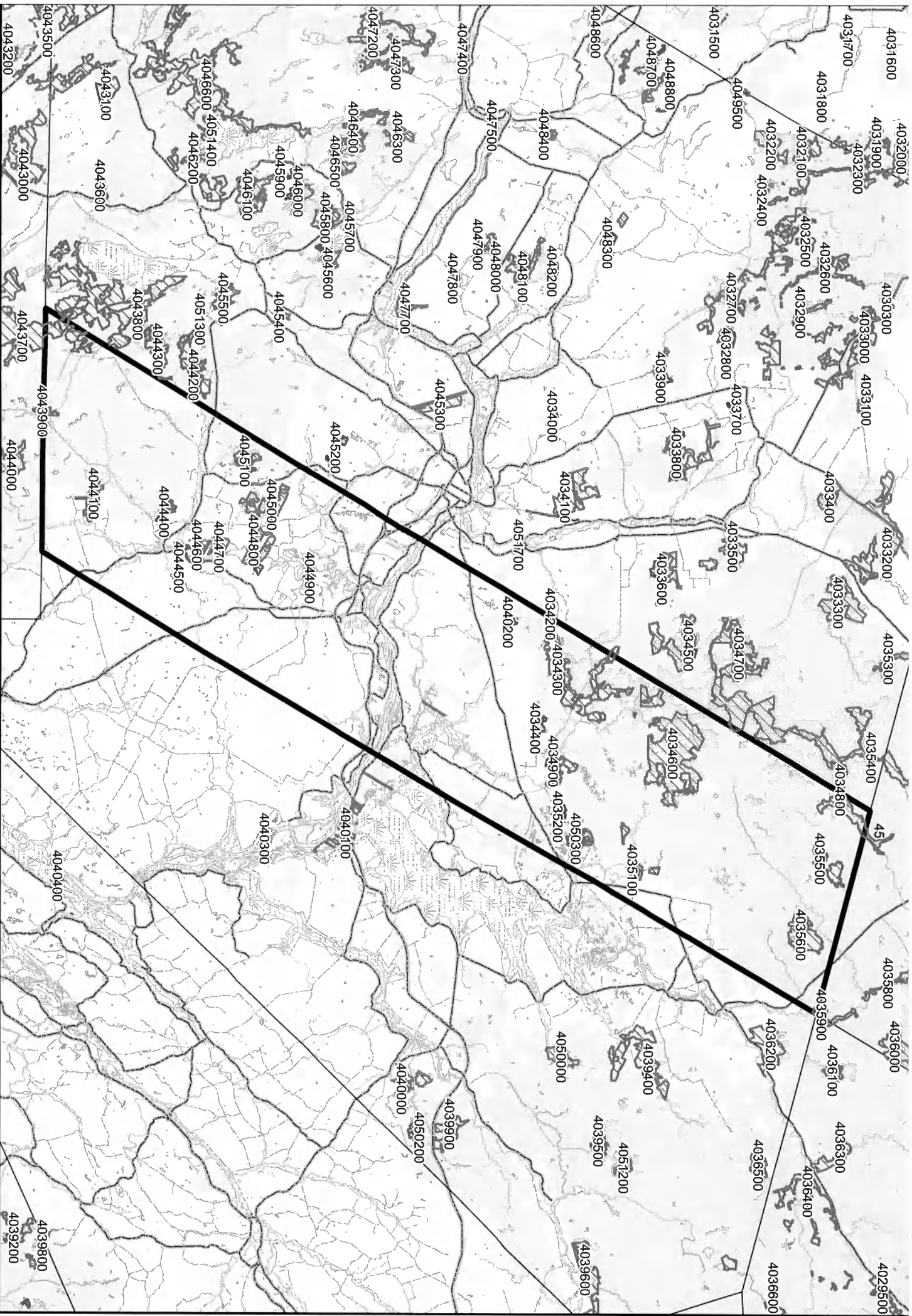
-  Nature Legacy protected areas / Aires protégées du Patrimoine naturel
-  County / Comté
-  Watercourse / Cours d'eau
-  Highway / Autoroute
-  Road / Chemin
-  Waterbody / Plan d'eau
-  Crown Land / Terre de la Couronne



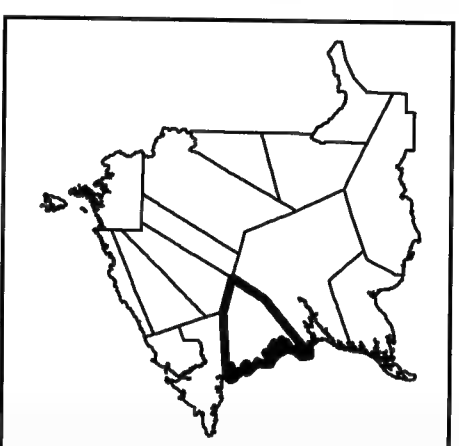
**Nature Legacy
protected areas in /
Aires protégées
dans le comté de
SUNBURY
County**










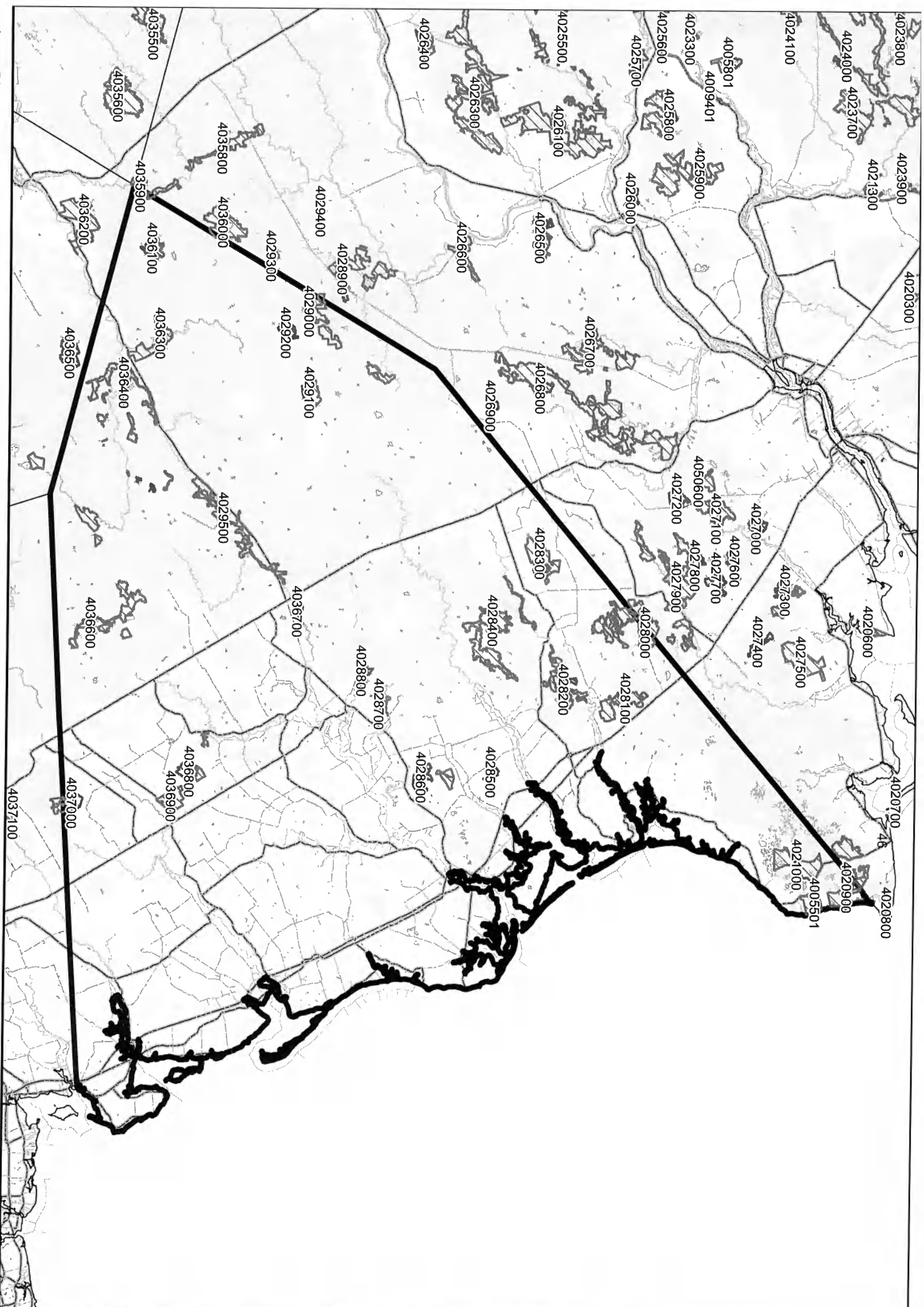
-  Nature Legacy protected areas /
Aires protégées du Patrimoine naturel
-  County / Comté
-  Watercourse / Cours d'eau
-  Highway / Autoroute
-  Road / Chemin
-  Waterbody / Plan d'eau
-  Crown Land / Terre de la Couronne

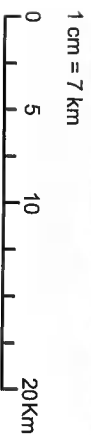
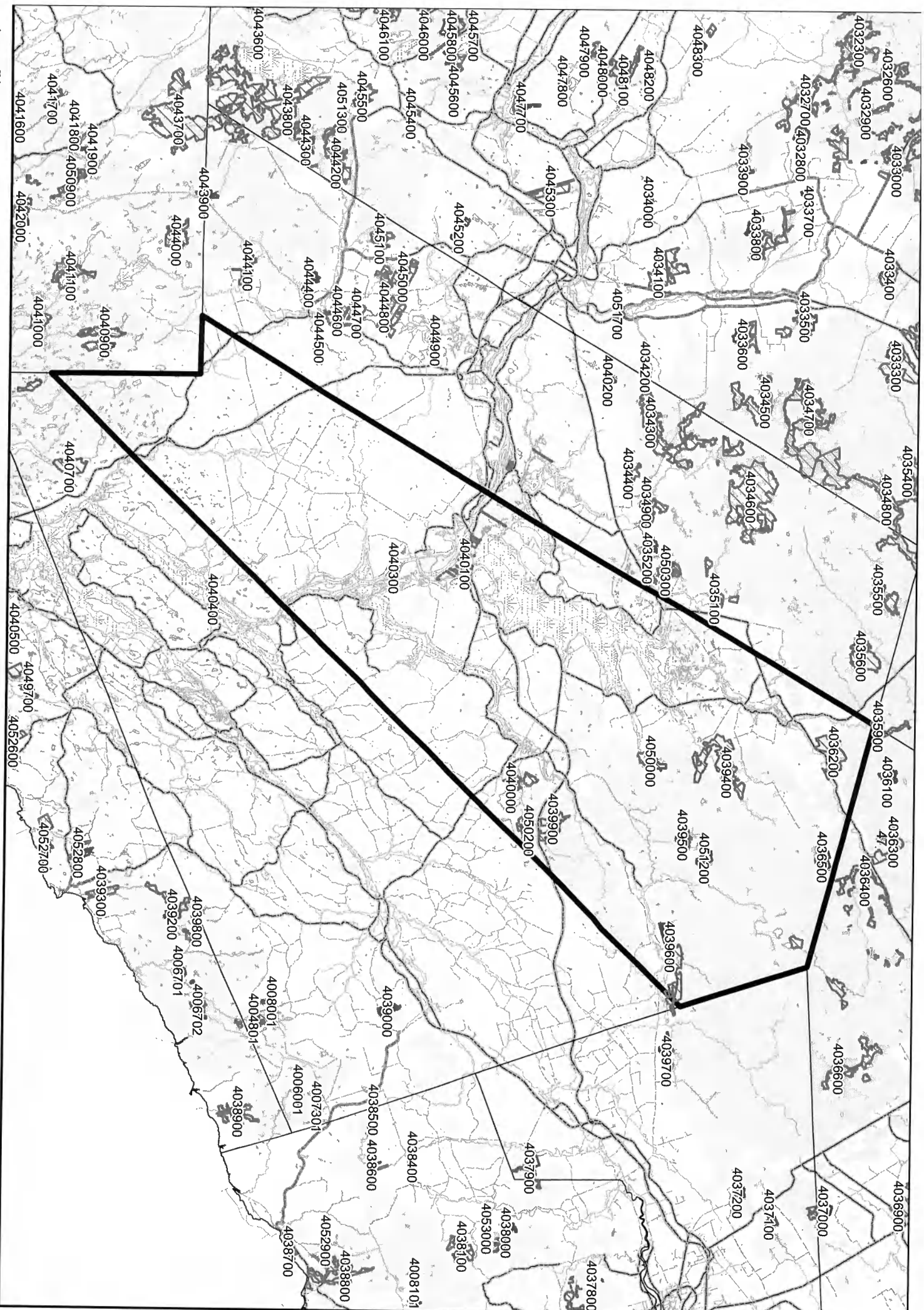


**Nature Legacy
protected areas in /
Aires protégées
dans le comté de
KENT
County**

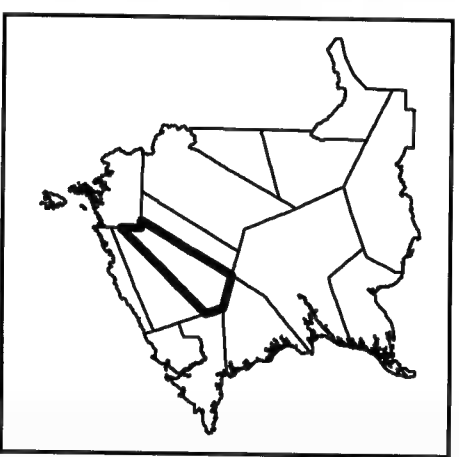









-  Nature Legacy protected areas /
Aires protégées du Patrimoine nature
-  County / Comté
-  Watercourse / Cours d'eau
-  Highway / Autoroute
-  Road / Chemin
-  Waterbody / Plan d'eau
-  Crown Land / Terre de la Couronne

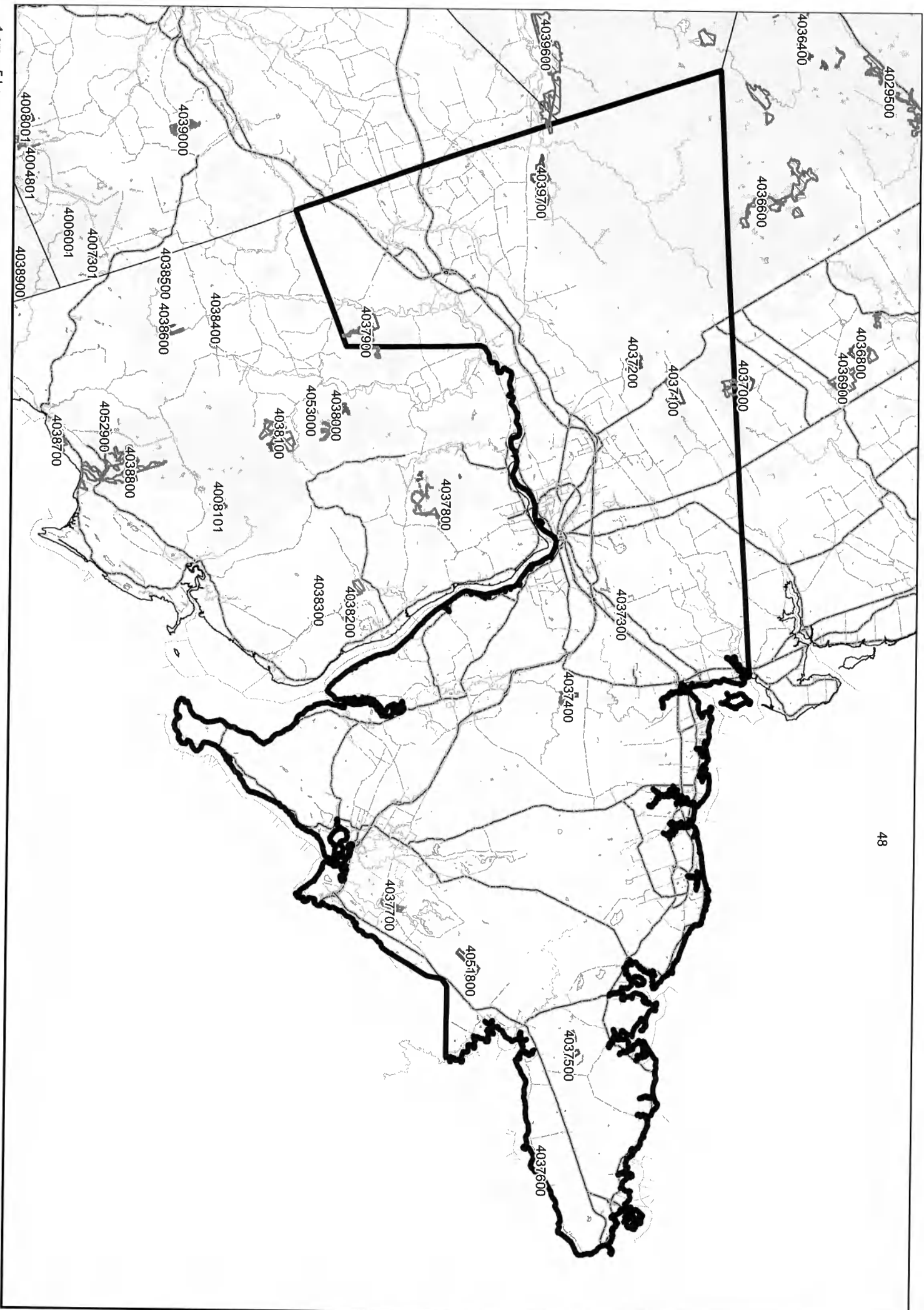




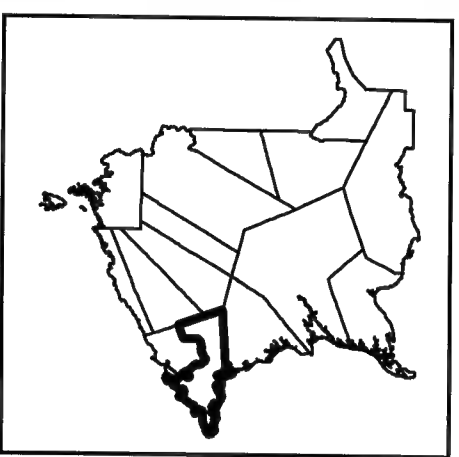
**Nature Legacy
protected areas in /
Aires protégées
dans le comté de
QUEENS
County**










-  Nature Legacy protected areas / Aires protégées du Patrimoine nature
-  County / Comté
-  Watercourse / Cours d'eau
-  Highway / Autoroute
-  Road / Chemin
-  Waterbody / Plan d'eau
-  Crown Land / Terre de la Couronne

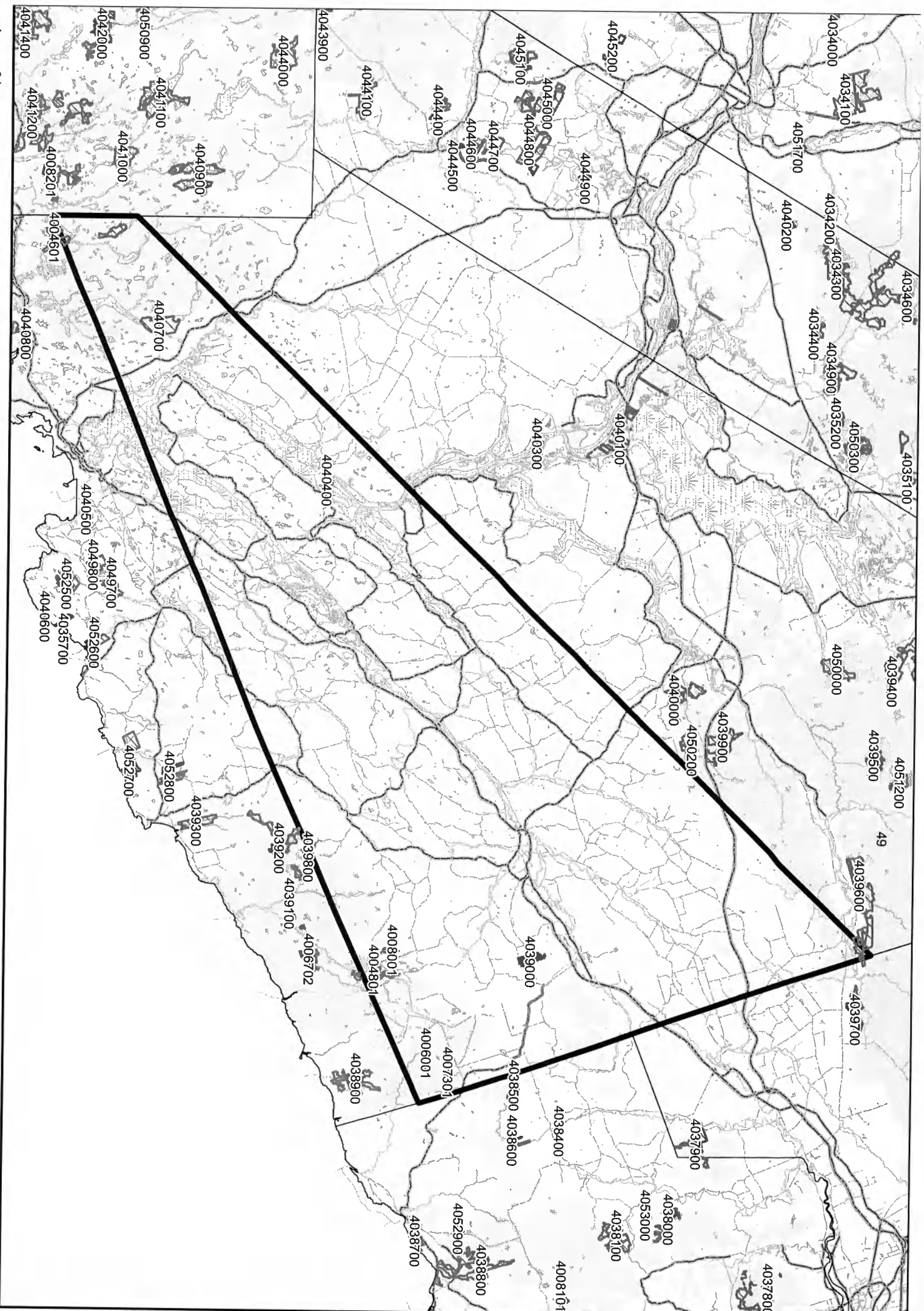
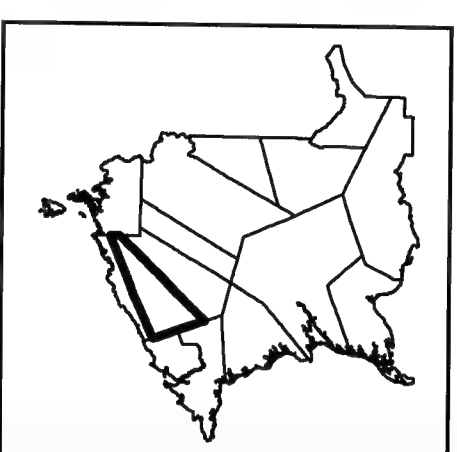









**Nature Legacy
protected areas in /
Aires protégées
dans le comté de
WESTMORLAND
County**



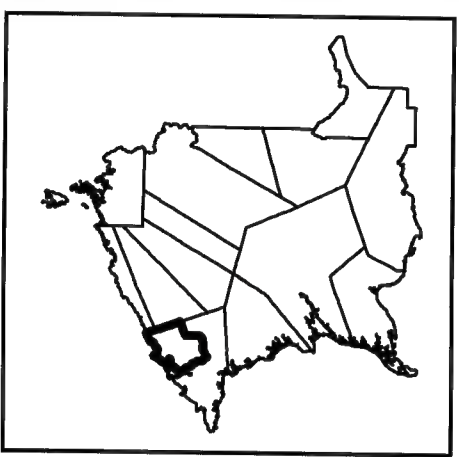
-  Nature Legacy protected areas /
Aires protégées du Patrimoine nature
-  County / Comté
-  Watercourse / Cours d'eau
-  Highway / Autoroute
-  Road / Chemin
-  Waterbody / Plan d'eau
-  Crown Land / Terre de la Couronne








**Nature Legacy
protected areas in /
Aires protégées
dans le comté de
KINGS
County**

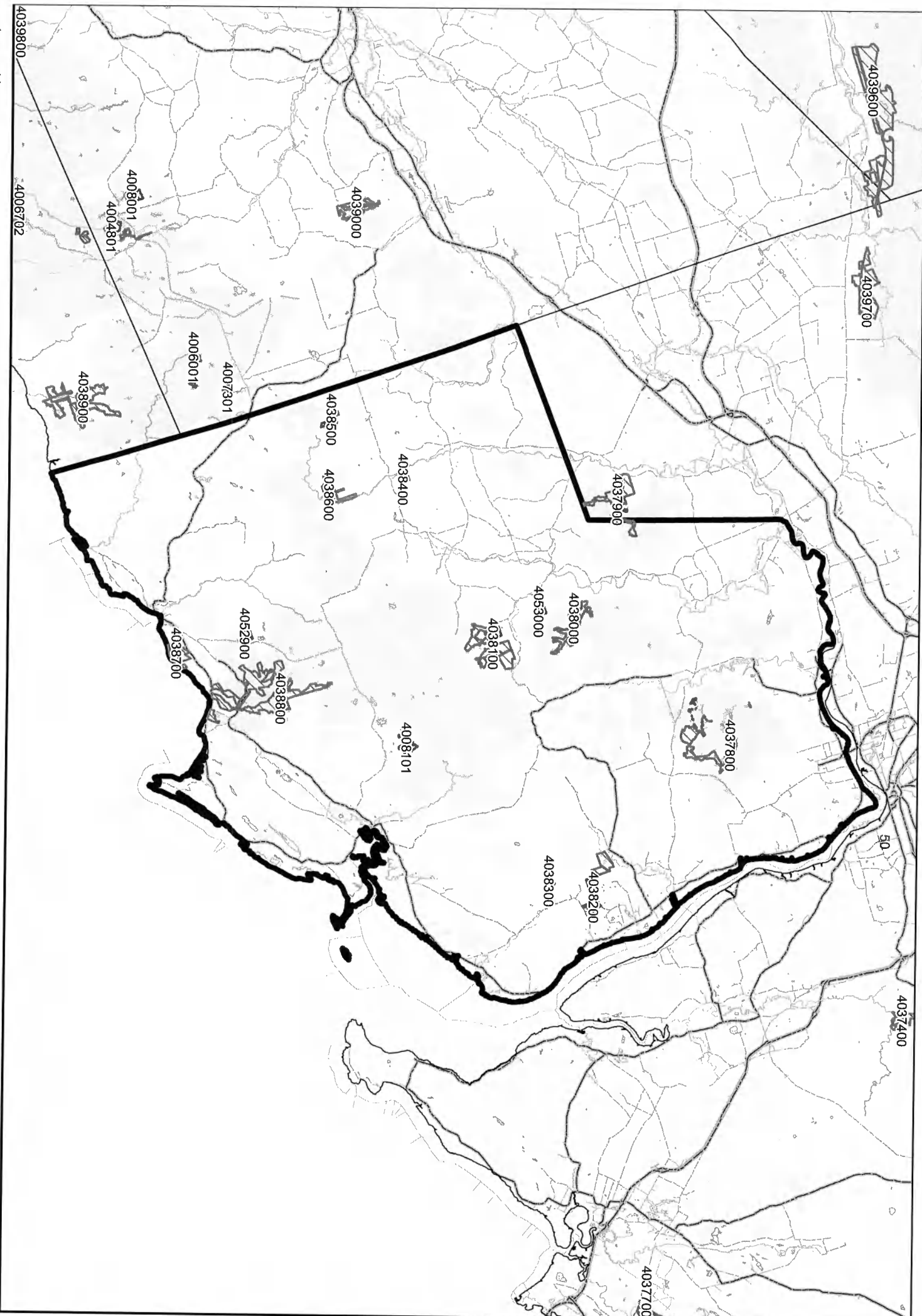


	Nature Legacy protected areas / Aires protégées du Patrimoine naturel
	County / Comté
	Watercourse / Cours d'eau
	Highway / Autoroute
	Road / Chemin
	Waterbody / Plan d'eau
	Crown Land / Terre de la Couronne

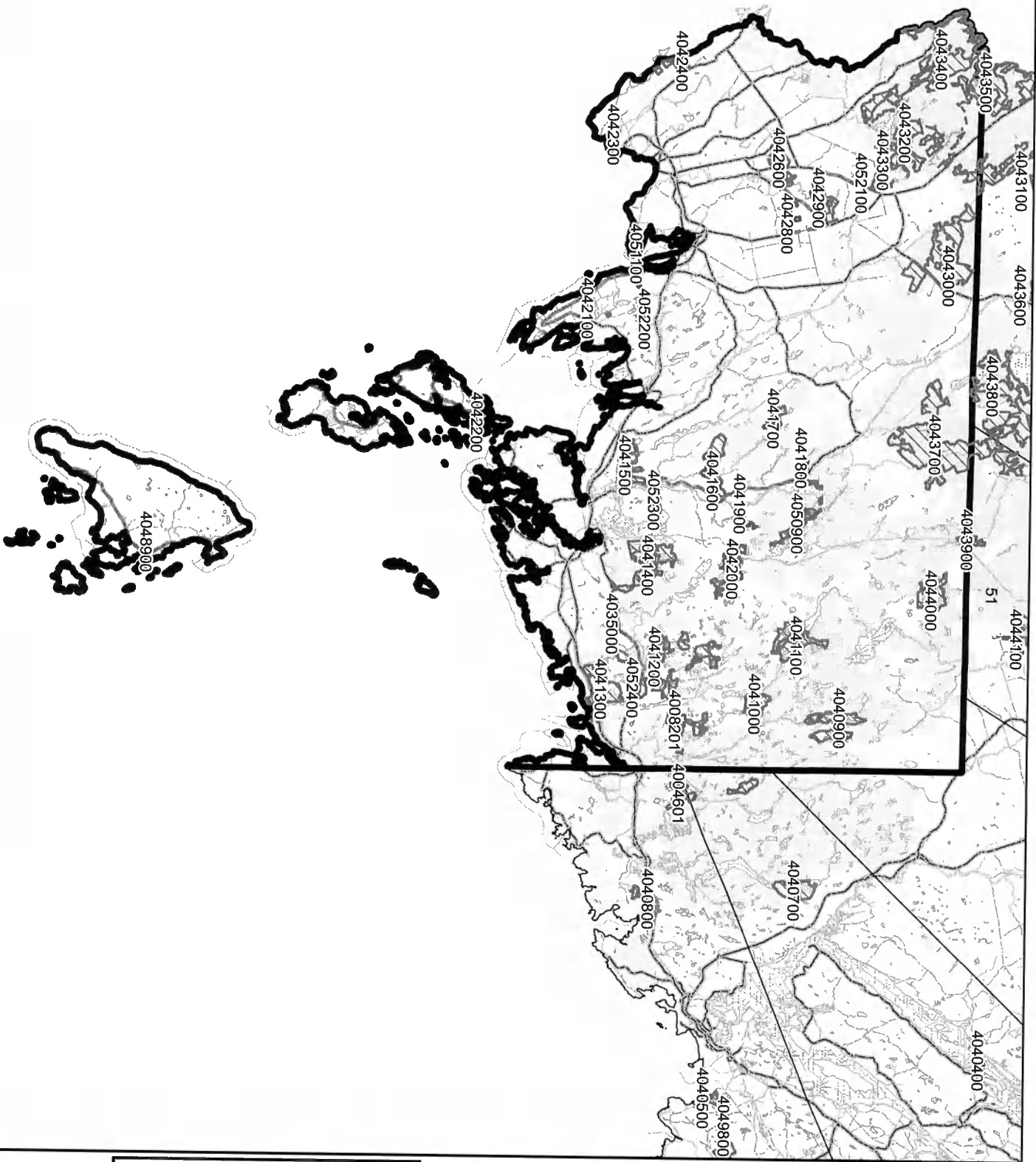
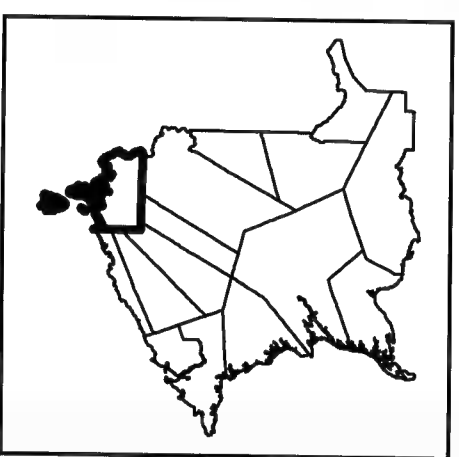
**Nature Legacy
protected areas in /
Aires protégées
dans le comté de
ALBERT
County**










-  Nature Legacy protected areas / Aires protégées du Patrimoine naturel
-  County / Comté
-  Watercourse / Cours d'eau
-  Highway / Autoroute
-  Road / Chemin
-  Waterbody / Plan d'eau
-  Crown Land / Terre de la Couronne

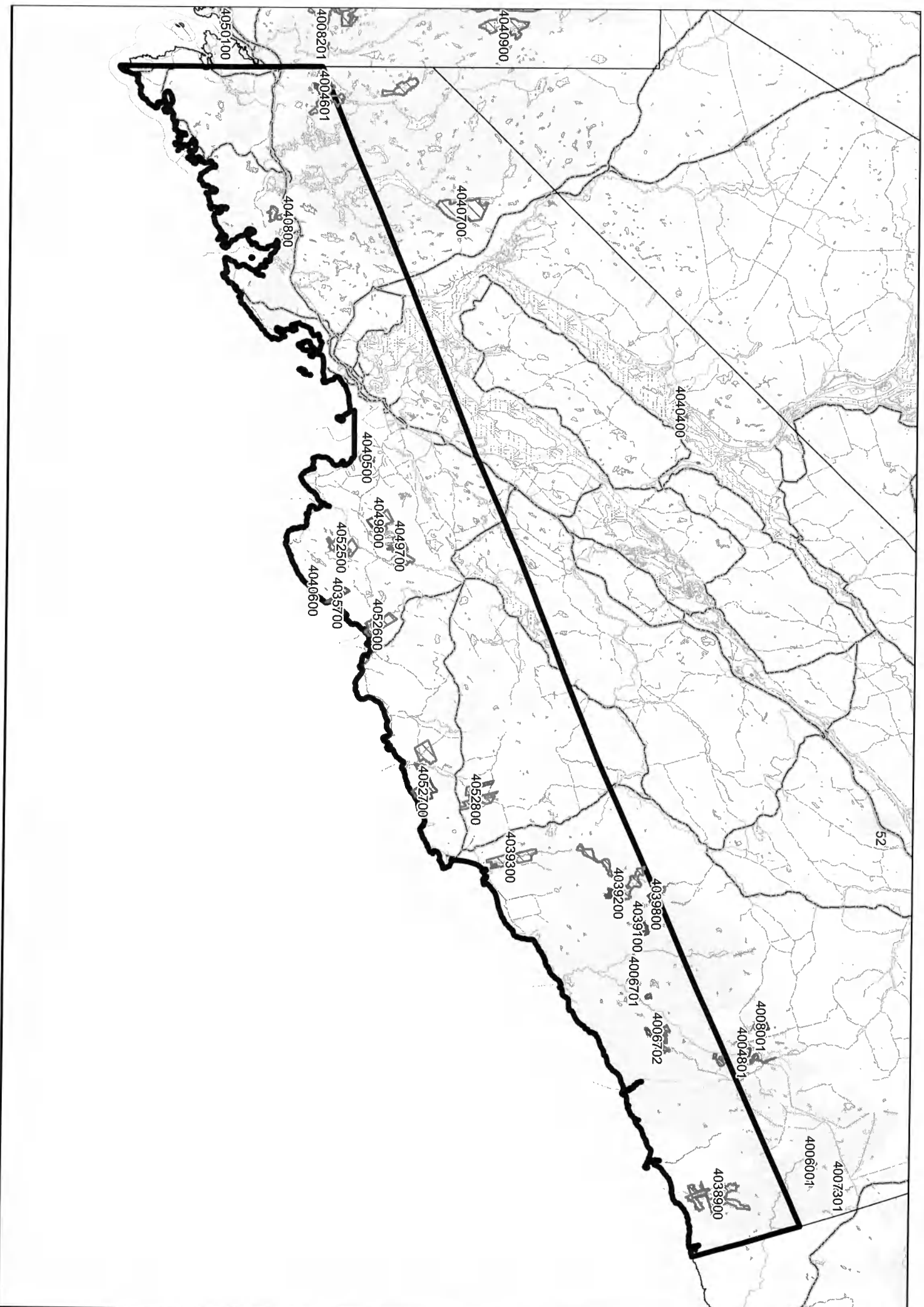
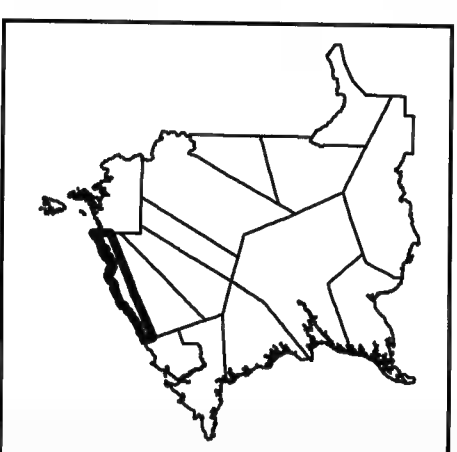









**Nature Legacy
protected areas in /
Aires protégées
dans le comté de
CHARLOTTE
County**



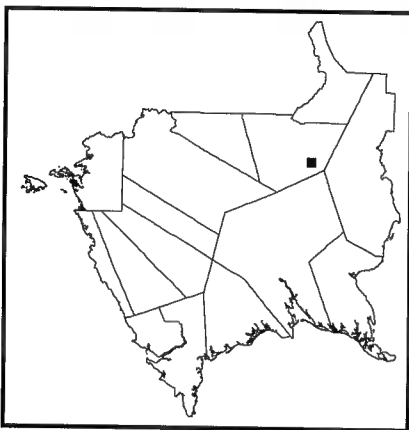
-  Nature Legacy protected areas /
Aires protégées du Patrimoine nature
-  County / Comté
-  Watercourse / Cours d'eau
-  Highway / Autoroute
-  Road / Chemin
-  Waterbody / Plan d'eau
-  Crown Land / Terre de la Couronne










**Nature Legacy
protected areas in /
Aires protégées
dans le comté de
SAINT JOHN
County**



-  Nature Legacy protected areas /
Aires protégées du Patrimoine naturel
-  County / Comté
-  Watercourse / Cours d'eau
-  Highway / Autoroute
-  Road / Chemin
-  Waterbody / Plan d'eau
-  Crown Land / Terre de la Couronne

**Nature Legacy
protected areas /
Aires protégées du
Patrimoine naturel
UID / NIU 4001601**



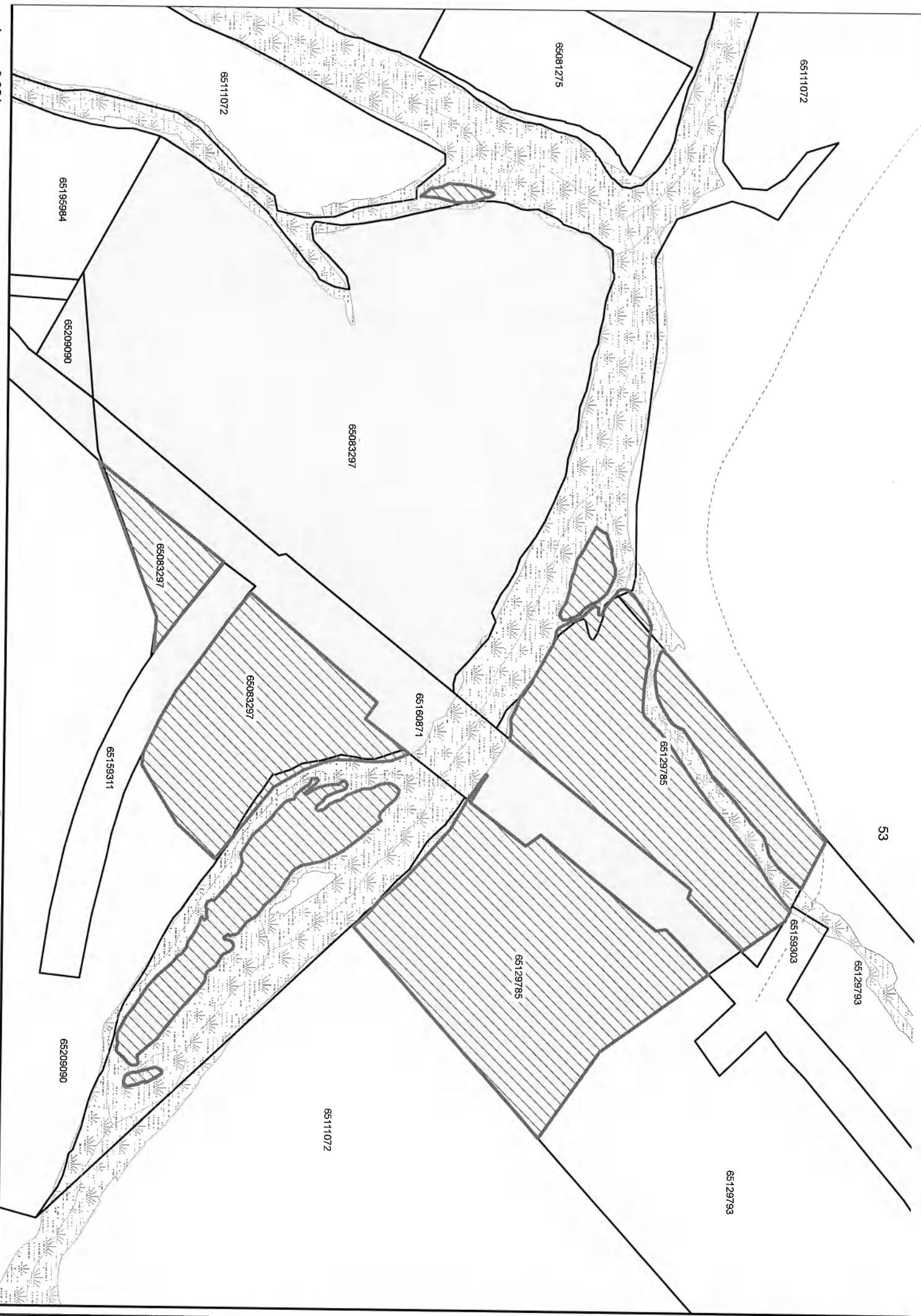
-  Featured Nature Legacy protected area / Aires protégées du Patrimoine naturel en vedette
-  Nature Legacy protected areas / Aires protégées du Patrimoine naturel
-  Watercourse / Cours d'eau
-  Highway / Autoroute
-  Road / Chemin
-  PID / NID
-  Waterbody / Plan d'eau
-  County / Comté
-  Crown Land / Terre de la Couronne

NOTES:

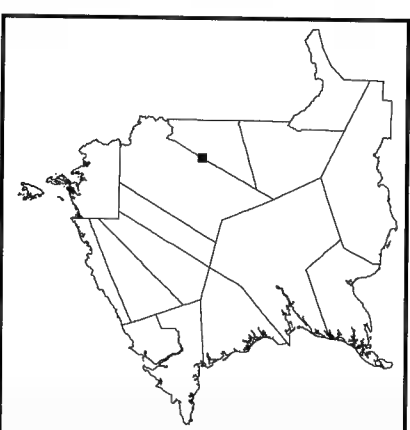
1. Property boundaries in this plan are from Service New Brunswick's boundary database. Please refer to Service New Brunswick for official property and ownership information.
2. NAD 1983 CSRS New Brunswick Stereographic coordinate system is used on this plan.










REMARQUES:

1. Les limites des propriétés figurant sur le présent plan proviennent de la base de données sur les limites des propriétés de Services Nouveau-Brunswick.
2. Le système de coordonnées stéréographiques NAD 1983 CSRS du Nouveau-Brunswick est utilisé sur le présent plan.



**Nature Legacy
protected areas /
Aires protégées du
Patrimoine naturel**
UID / NIU 4003801



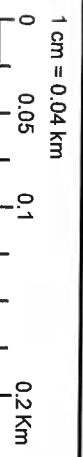
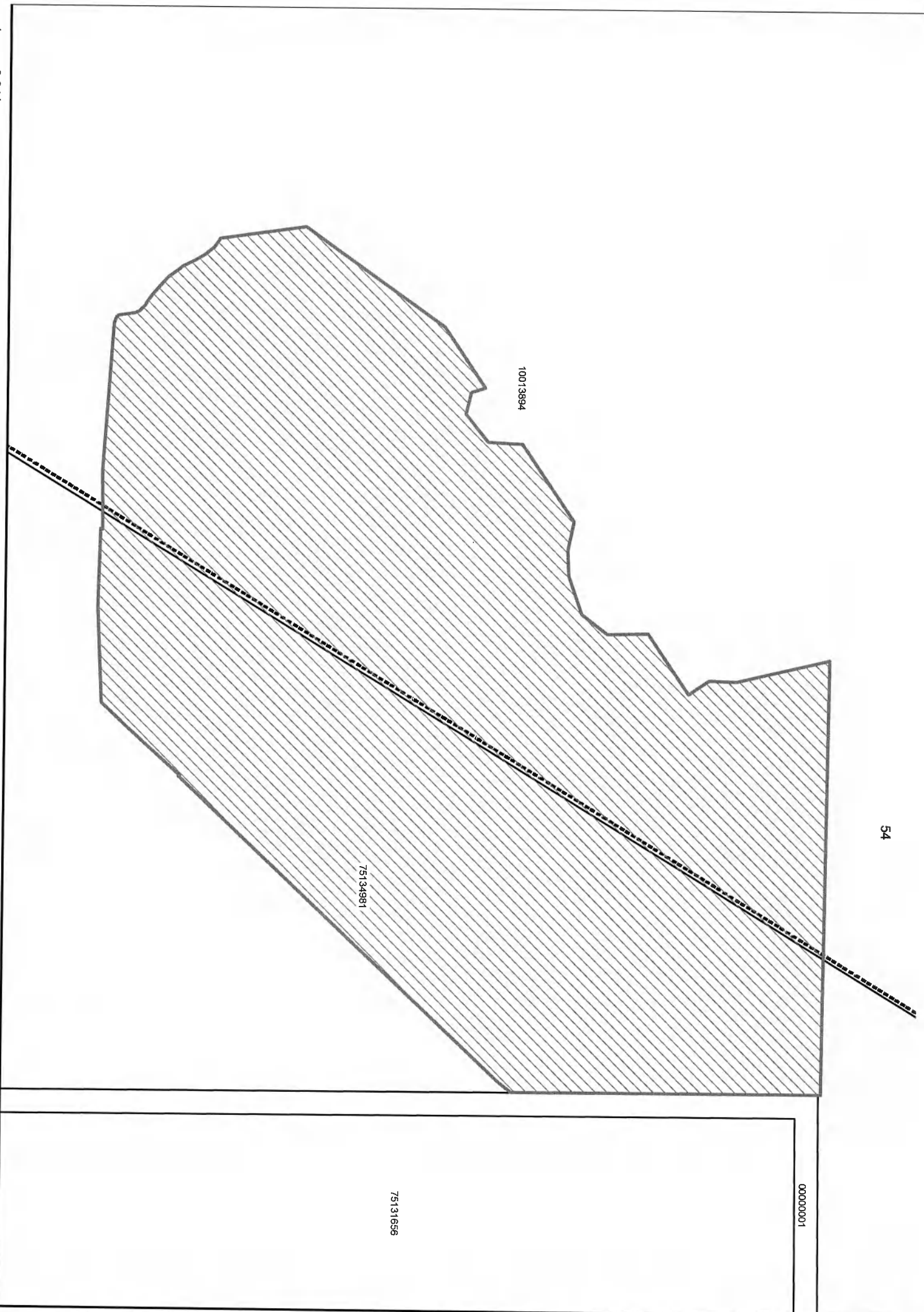
-  Featured Nature Legacy protected area / Aires protégées du Patrimoine naturel en vedette
-  Nature Legacy protected areas / Aires protégées du Patrimoine naturel
-  Watercourse / Cours d'eau
-  Highway / Autoroute
-  Road / Chemin
-  PID / NIID
-  Waterbody / Plan d'eau
-  County / Comté
-  Crown Land / Terre de la Couronne

NOTES:

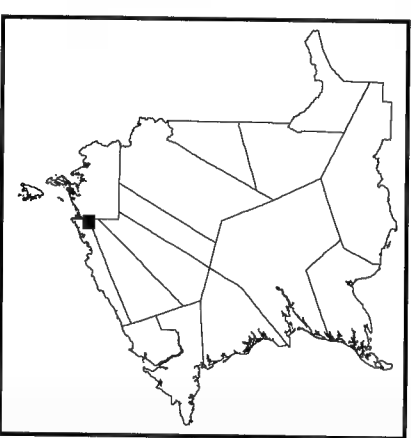
1. Property boundaries in this plan are from Service New Brunswick's boundary database. Please refer to Service New Brunswick for official property and ownership information.
2. NAD 1983 CSRS New Brunswick Stereographic coordinate system is used on this plan.










REMARKS:

1. Les limites des propriétés figurant sur le présent plan proviennent de la base de données sur les limites des propriétés de Services Nouveau-Brunswick.
2. Le système de coordonnées stéréographiques NAD 1983 CSRS du Nouveau-Brunswick est utilisé sur le présent plan.



Nature Legacy protected areas / Aires protégées du Patrimoine naturel UID / NIU 4004601



-  Featured Nature Legacy protected area / Aires protégées du Patrimoine naturel en vedette
-  Nature Legacy protected areas / Aires protégées du Patrimoine naturel
-  Watercourse / Cours d'eau
-  Highway / Autoroute
-  Road / Chemin
-  PID / NIID
-  Waterbody / Plan d'eau
-  County / Comté
-  Crown Land / Terre de la Couronne

NOTES:

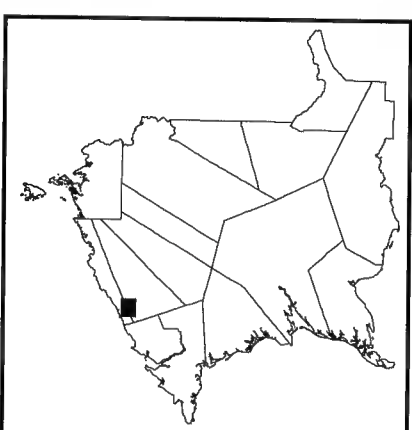
1. Property boundaries in this plan are from Service New Brunswick's boundary database. Please refer to Service New Brunswick for official property and ownership information.
2. NAD 1983 CSRS New Brunswick Stereographic coordinate system is used on this plan.


REMARQUES:


1. Les limites des propriétés figurant sur le présent plan proviennent de la base de données sur les limites des propriétés de Services Nouveau-Brunswick.
2. Le système de coordonnées stéréographiques NAD 1983 CSRS du Nouveau-Brunswick est utilisé sur le présent plan.





**Nature Legacy
protected areas /
Aires protégées du
Patrimoine naturel**
UID / NIU 4004801





 Featured Nature Legacy protected area / Aires protégées du Patrimoine naturel en vedette


 Nature Legacy protected areas / Aires protégées du Patrimoine naturel


 Watercourse / Cours d'eau


 Highway / Autoroute

 Road / Chemin

 PID / NIID

 Waterbody / Plan d'eau

 County / Comté

 Crown Land / Terre de la Couronne

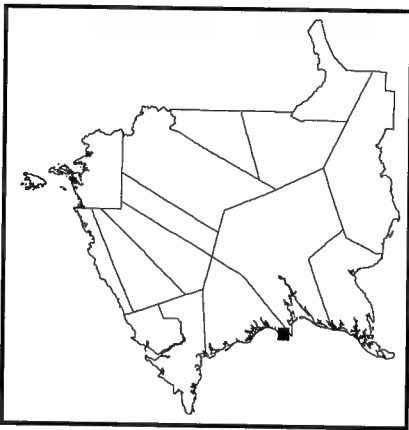
NOTES:










1. Property boundaries in this plan are from Service New Brunswick's boundary database. Please refer to Service New Brunswick for official property and ownership information.
2. NAD 1983 CSRS New Brunswick Stereographic coordinate system is used on this plan.

REMARQUES:

1. Les limites des propriétés figurant sur le présent plan proviennent de la base de données sur les limites des propriétés de Services Nouveau-Brunswick.
2. Le système de coordonnées stéréographiques NAD 1983 CSRS du Nouveau-Brunswick est utilisé sur le présent plan.

**Nature Legacy
protected areas /
Aires protégées du
Patrimoine naturel
UID / NIU 4005501**



-  **Featured Nature Legacy protected area / Aires protégées du Patrimoine naturel en vedette**
-  **Nature Legacy protected areas / Aires protégées du Patrimoine naturel**
-  **Watercourse / Cours d'eau**
-  **Highway / Autoroute**
-  **Road / Chemin**
-  **PID / NID**
-  **Waterbody / Plan d'eau**
-  **County / Comté**
-  **Crown Land / Terre de la Couronne**

NOTES:

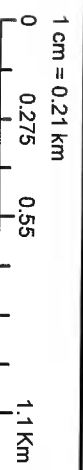
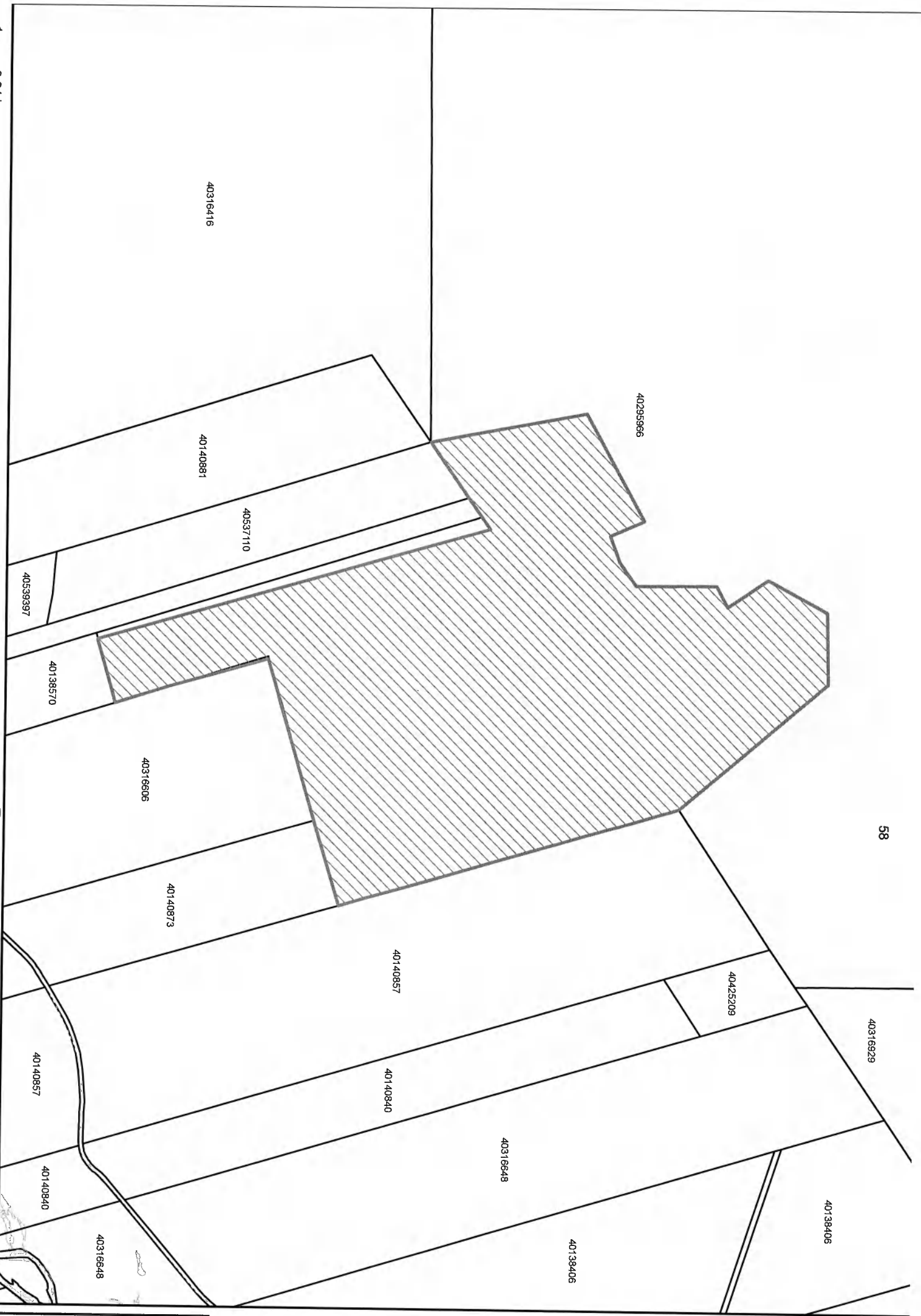
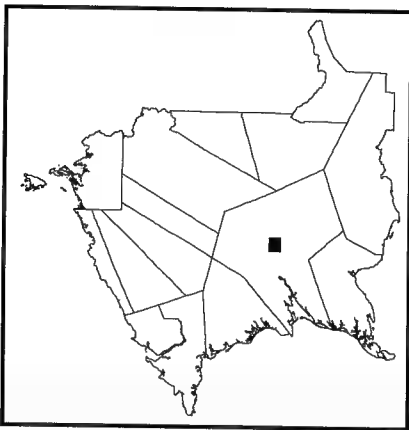
1. Property boundaries in this plan are from Service New Brunswick's boundary database. Please refer to Service New Brunswick for official property and ownership information.
2. NAD 1983 CSRS New Brunswick Stereographic coordinate system is used on this plan.










REMARQUES:

1. Les limites des propriétés figurant sur le présent plan proviennent de la base de données sur les limites des propriétés de Services Nouveau-Brunswick.
2. Le système de coordonnées stéréographiques NAD 1983 CSRS du Nouveau-Brunswick est utilisé sur le présent plan.



**Nature Legacy
protected areas /
Aires protégées du
Patrimoine naturel
UID / NIU 4005801**



-  Featured Nature Legacy protected area / Aires protégées du Patrimoine naturel en vedette
-  Nature Legacy protected areas / Aires protégées du Patrimoine naturel
-  Watercourse / Cours d'eau
-  Highway / Autoroute
-  Road / Chemin
-  PID / NID
-  Waterbody / Plan d'eau
-  County / Comté
-  Crown Land / Terre de la Couronne

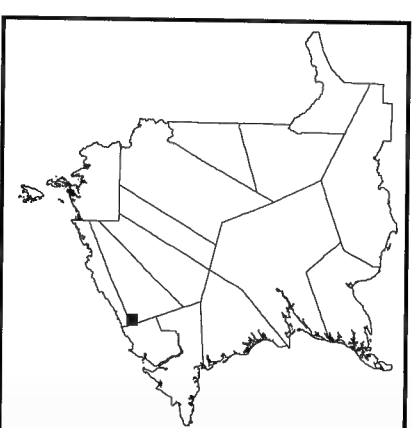
NOTES:


1. Property boundaries in this plan are from Service New Brunswick's boundary database. Please refer to ownership information.
2. NAD 1983 CSRS New Brunswick Stereographic coordinate system is used on this plan.


REMARQUES:

1. Les limites des propriétés figurant sur le présent plan proviennent de la base de données sur les limites des propriétés de Services Nouveau-Brunswick.
2. Le système de coordonnées stéréographiques NAD 1983 CSRS du Nouveau-Brunswick est utilisé sur le présent plan.

**Nature Legacy
protected areas /
Aires protégées du
Patrimoine naturel
UID / NIU 4006001**





 Featured Nature Legacy protected area / Aires protégées du Patrimoine naturel en vedette

 Nature Legacy protected areas / Aires protégées du Patrimoine naturel

 Watercourse / Cours d'eau


 Highway / Autoroute

 Road / Chemin

 PID / NID

 Waterbody / Plan d'eau

 County / Comté

 Crown Land / Terre de la Couronne

NOTES:


1. Property boundaries in this plan are from Service New Brunswick's boundary database. Please refer to Service New Brunswick for official property and ownership information.

2. NAD 1983 CSRS New Brunswick Stereographic coordinate system is used on this plan.

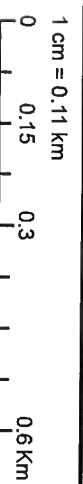
REMARQUES:

1. Les limites des propriétés figurant sur le présent plan proviennent de la base de données sur les limites des propriétés de Services Nouveau-Brunswick.

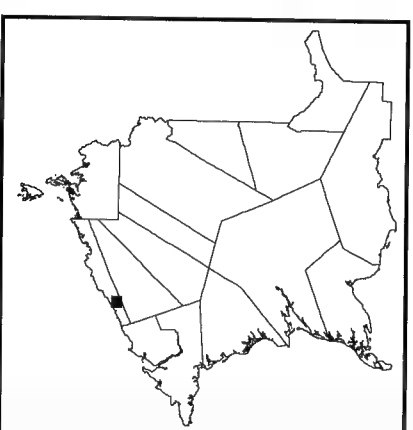
2. Le système de coordonnées stéréographiques NAD 1983 CSRS du Nouveau-Brunswick est utilisé sur le présent plan.












30128656



**Nature Legacy
protected areas /
Aires protégées du
Patrimoine naturel
UID / NIU 4006701**



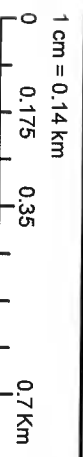
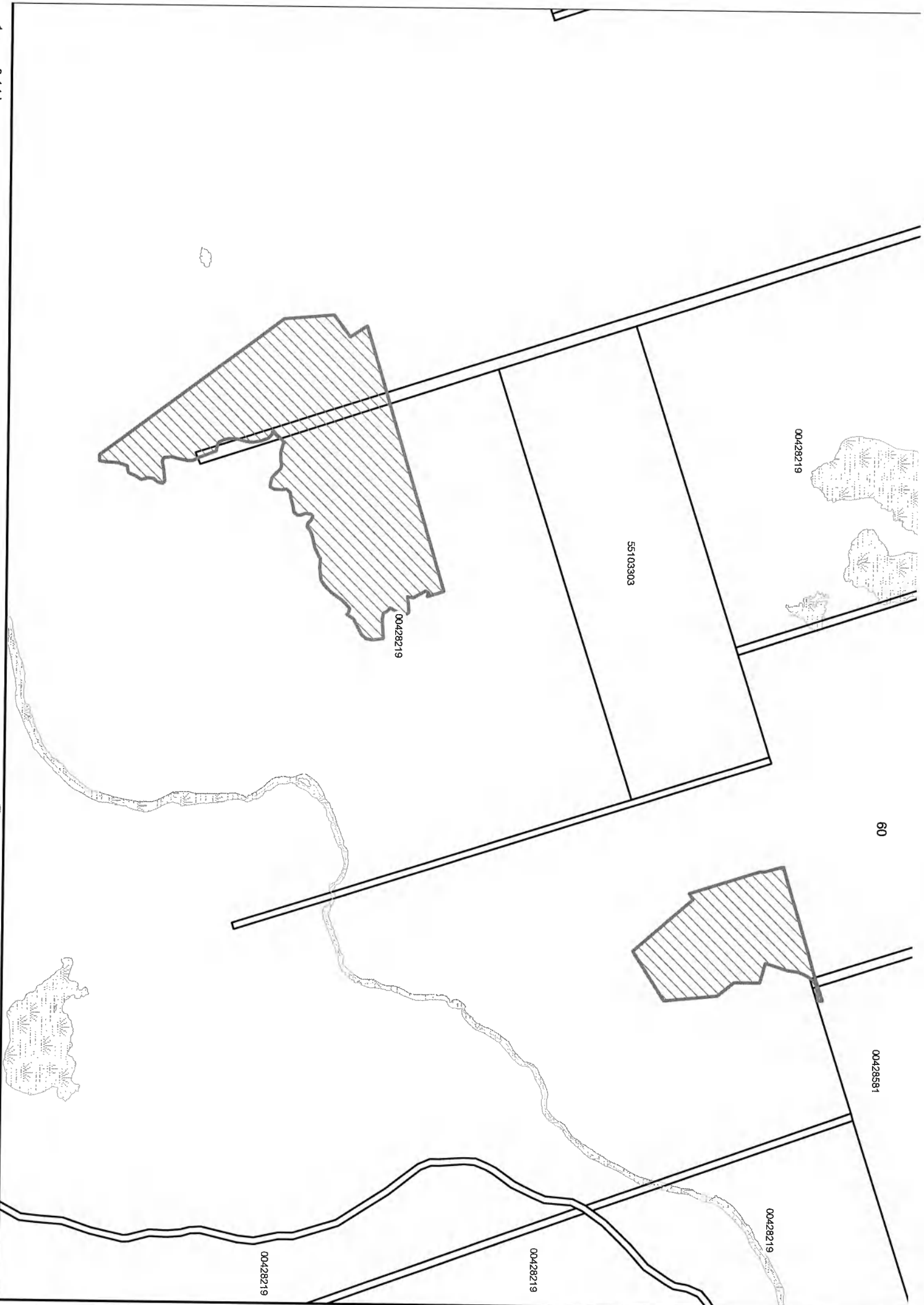
-  Featured Nature Legacy protected area / Aires protégées du Patrimoine naturel en vedette
-  Nature Legacy protected areas / Aires protégées du Patrimoine naturel
-  Watercourse / Cours d'eau
-  Highway / Autoroute
-  Road / Chemin
-  PID / NIID
-  Waterbody / Plan d'eau
-  County / Comté
-  Crown Land / Terre de la Couronne

NOTES:

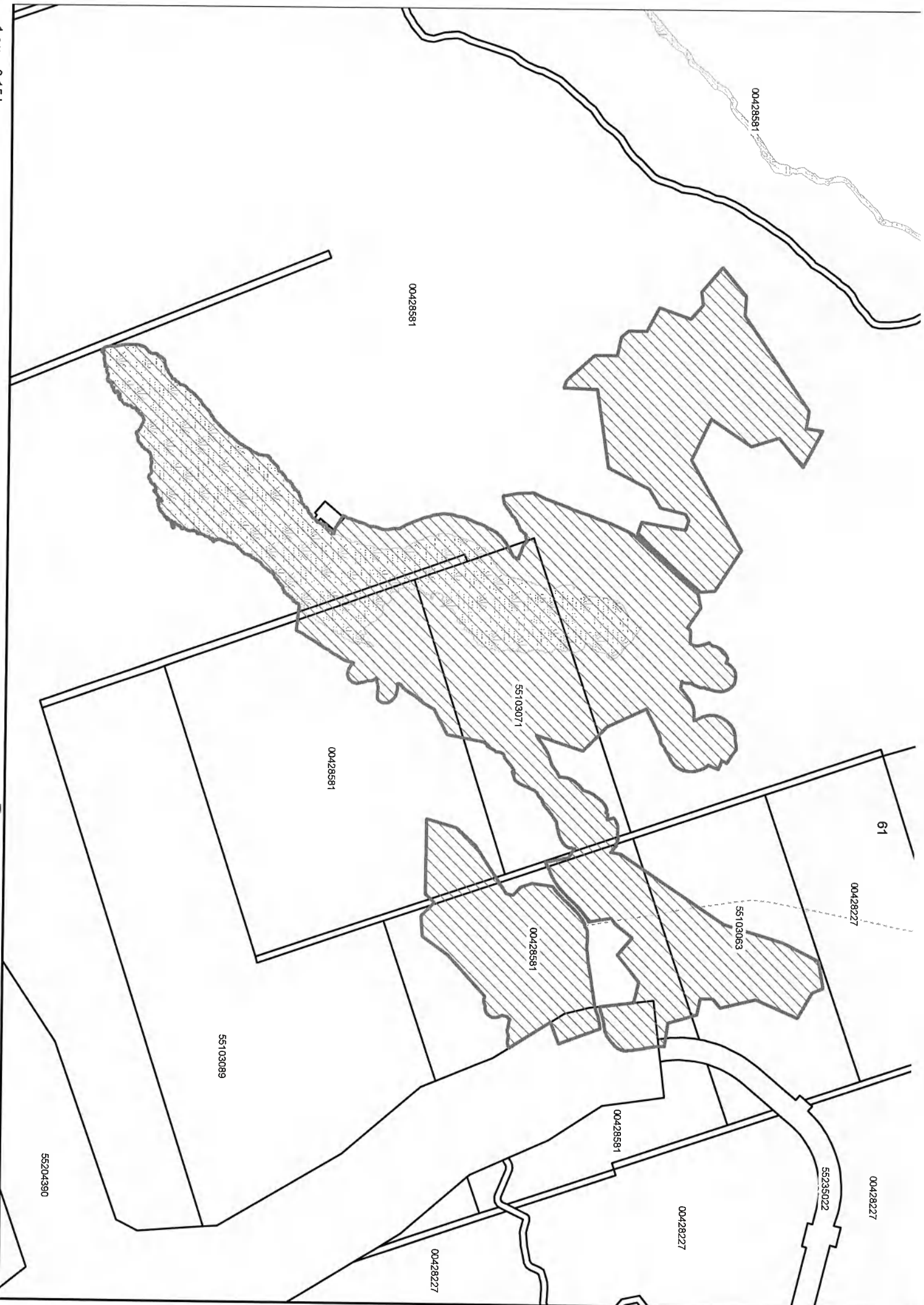
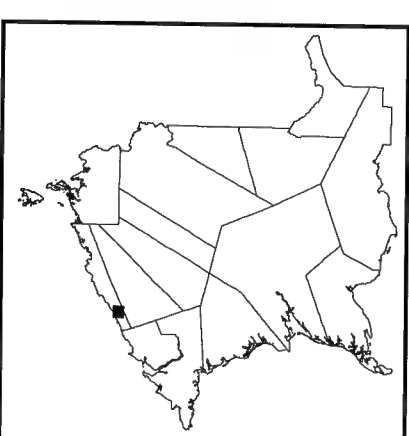
1. Property boundaries in this plan are from Service New Brunswick's boundary database. Please refer to Service New Brunswick for official property and ownership information.
2. NAD 1983 CSRS New Brunswick Stereographic coordinate system is used on this plan.

REMARKS:

1. Les limites des propriétés figurant sur le présent plan proviennent de la base de données sur les limites des propriétés de Services Nouveau-Brunswick.
2. Le système de coordonnées stéréographiques NAD 1983 CSRS du Nouveau-Brunswick est utilisé sur le présent plan.



**Nature Legacy
protected areas /
Aires protégées du
Patrimoine naturel**
UID / NIU 4006702



▨ Featured Nature Legacy protected area / Aires protégées du Patrimoine naturel en vedette
▨ Nature Legacy protected areas / Aires protégées du Patrimoine naturel

~~~~~ Watercourse / Cours d'eau

==== Highway / Autoroute

- - - - Road / Chemin

▭ PID / NIU

▭ Waterbody / Plan d'eau

▭ County / Comté

▭ Crown Land / Terre de la Couronne

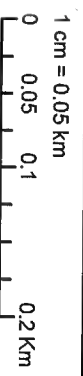
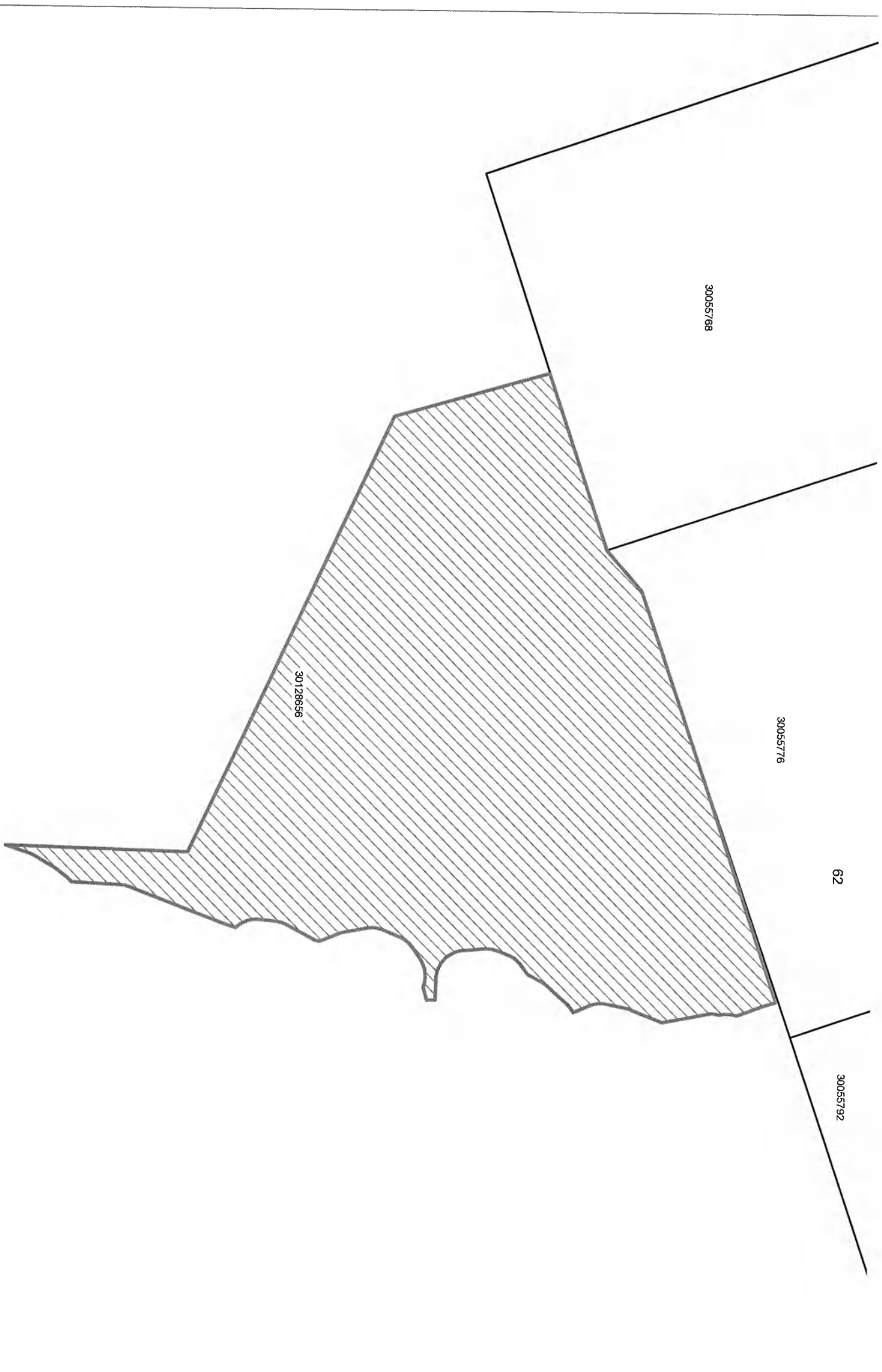
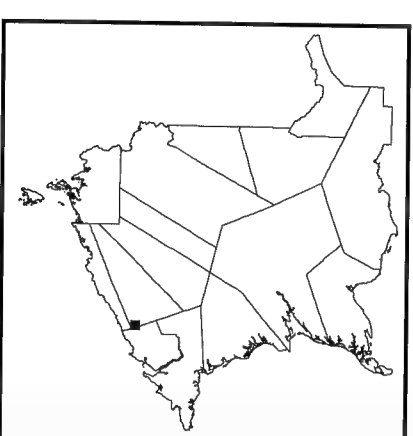
**NOTES:**

1. Property boundaries in this plan are from Service New Brunswick's boundary database. Please refer to Service New Brunswick for official property and ownership information.
2. NAD 1983 CSRS New Brunswick Stereographic coordinate system is used on this plan.

**REMARQUES:**

1. Les limites des propriétés figurant sur le présent plan proviennent de la base de données sur les limites des propriétés de Services Nouveau-Brunswick.
2. Le système de coordonnées stéréographiques NAD 1983 CSRS du Nouveau-Brunswick est utilisé sur le présent plan.

**Nature Legacy  
protected areas /  
Aires protégées du  
Patrimoine naturel**  
UID / NIU 4007301



|  |                                                                                          |
|--|------------------------------------------------------------------------------------------|
|  | Featured Nature Legacy protected area / Aires protégées du Patrimoine naturel en vedette |
|  | Nature Legacy protected areas / Aires protégées du Patrimoine naturel                    |
|  | Watercourse / Cours d'eau                                                                |
|  | Highway / Autoroute                                                                      |
|  | Road / Chemin                                                                            |
|  | PID / NIID                                                                               |
|  | Waterbody / Plan d'eau                                                                   |
|  | County / Comté                                                                           |
|  | Crown Land / Terre de la Couronne                                                        |

**NOTES:**


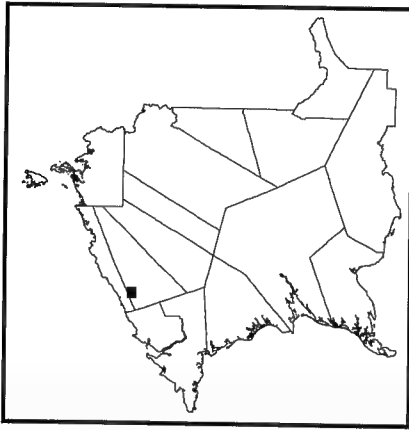
1. Property boundaries in this plan are from Service New Brunswick's boundary database. Please refer to Service New Brunswick for official property and ownership information.
2. NAD 1983 CSRS New Brunswick Stereographic coordinate system is used on this plan.

**REMARQUES:**

1. Les limites des propriétés figurant sur le présent plan proviennent de la base de données sur les limites des propriétés de Services Nouveau-Brunswick.
2. Le système de coordonnées stéréographiques NAD 1983 CSRS du Nouveau-Brunswick est utilisé sur le présent plan.



**Nature Legacy  
protected areas /  
Aires protégées du  
Patrimoine naturel  
UID / NIU 4008001**



|  |                                                                                          |
|--|------------------------------------------------------------------------------------------|
|  | Featured Nature Legacy protected area / Aires protégées du Patrimoine naturel en vedette |
|  | Nature Legacy protected areas / Aires protégées du Patrimoine naturel                    |
|  | Watercourse / Cours d'eau                                                                |
|  | Highway / Autoroute                                                                      |
|  | Road / Chemin                                                                            |
|  | PID / NIID                                                                               |
|  | Waterbody / Plan d'eau                                                                   |
|  | County / Comté                                                                           |
|  | Crown Land / Terre de la Couronne                                                        |

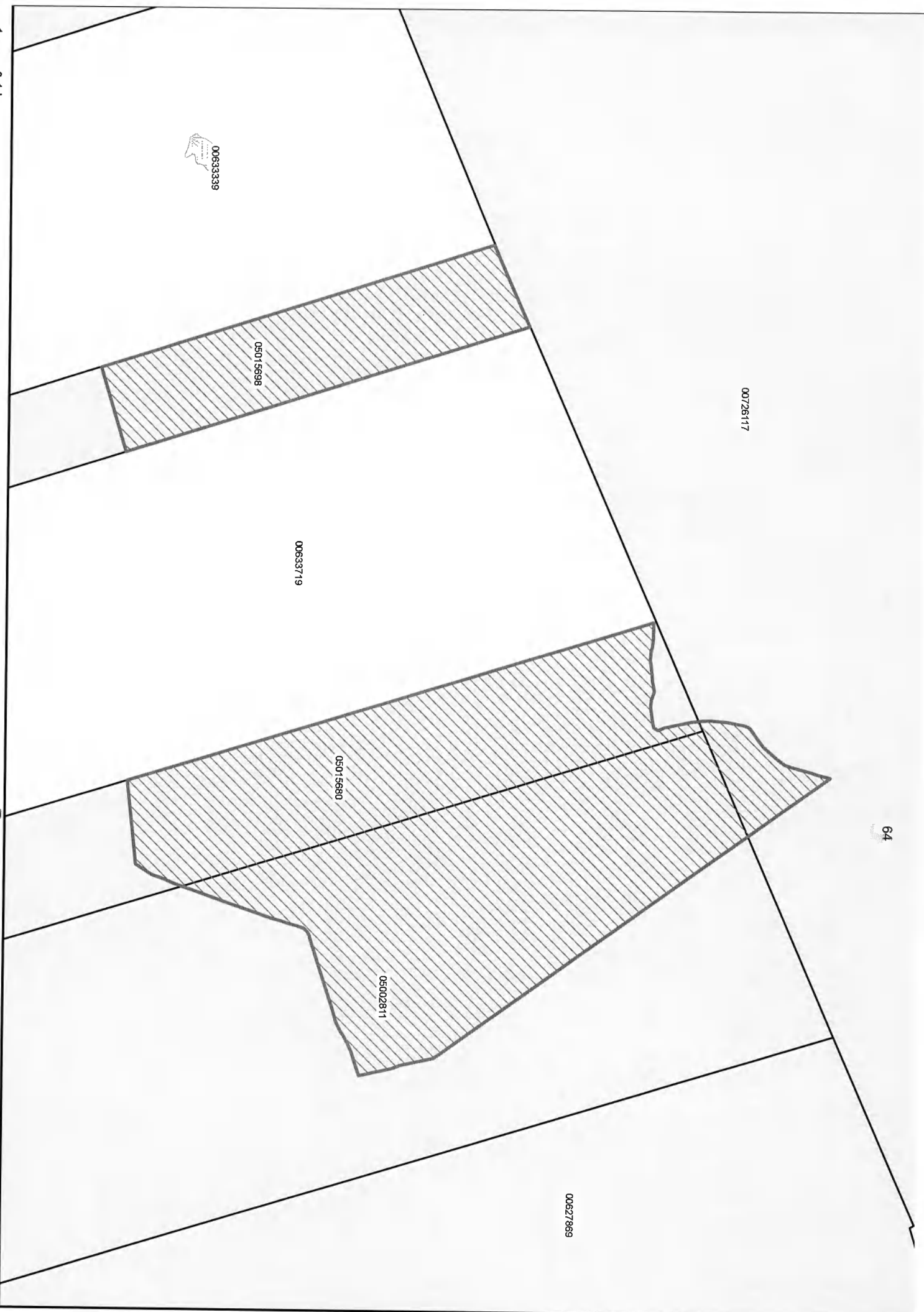
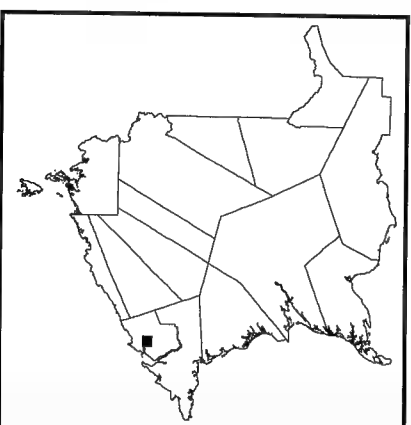
**NOTES:**



- Property boundaries in this plan are from Service New Brunswick's boundary database. Please refer to Service New Brunswick for official property and ownership information.
- MAD 1983 CSRS New Brunswick Stereographic coordinate system is used on this plan.








**REMARQUES:**

- Les limites des propriétés figurant sur le présent plan proviennent de la base de données sur les limites des propriétés de Services Nouveau-Brunswick.
- Le système de coordonnées stéréographiques MAD 1983 CSRS du Nouveau-Brunswick est utilisé sur le présent plan.

**Nature Legacy  
protected areas /  
Aires protégées du  
Patrimoine naturel  
UID / NIU 4008101**



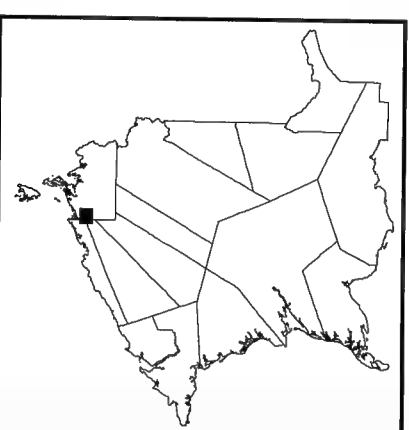
-  Featured Nature Legacy protected area / Aires protégées du Patrimoine naturel en vedette
-  Nature Legacy protected areas / Aires protégées du Patrimoine naturel










-  Watercourse / Cours d'eau
-  Highway / Autoroute
-  Road / Chemin
-  PID / NIID
-  Waterbody / Plan d'eau
-  County / Comté
-  Crown Land / Terre de la Couronne

**NOTES:**  
 1. Property boundaries in this plan are from Service New Brunswick's boundary database. Please refer to Service New Brunswick for official property and ownership information.  
 2. NAD 1983 CSRS New Brunswick Stereographic coordinate system is used on this plan.

**REMARQUES:**  
 1. Les limites des propriétés figurant sur le présent plan proviennent de la base de données sur les limites des propriétés de Services Nouveau-Brunswick.  
 2. Le système de coordonnées stéréographiques NAD 1983 CSRS du Nouveau-Brunswick est utilisé sur le présent plan.

**Nature Legacy  
protected areas /  
Aires protégées du  
Patrimoine naturel**  
UID / NIU 4008201



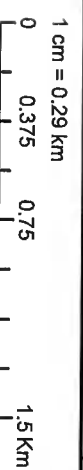
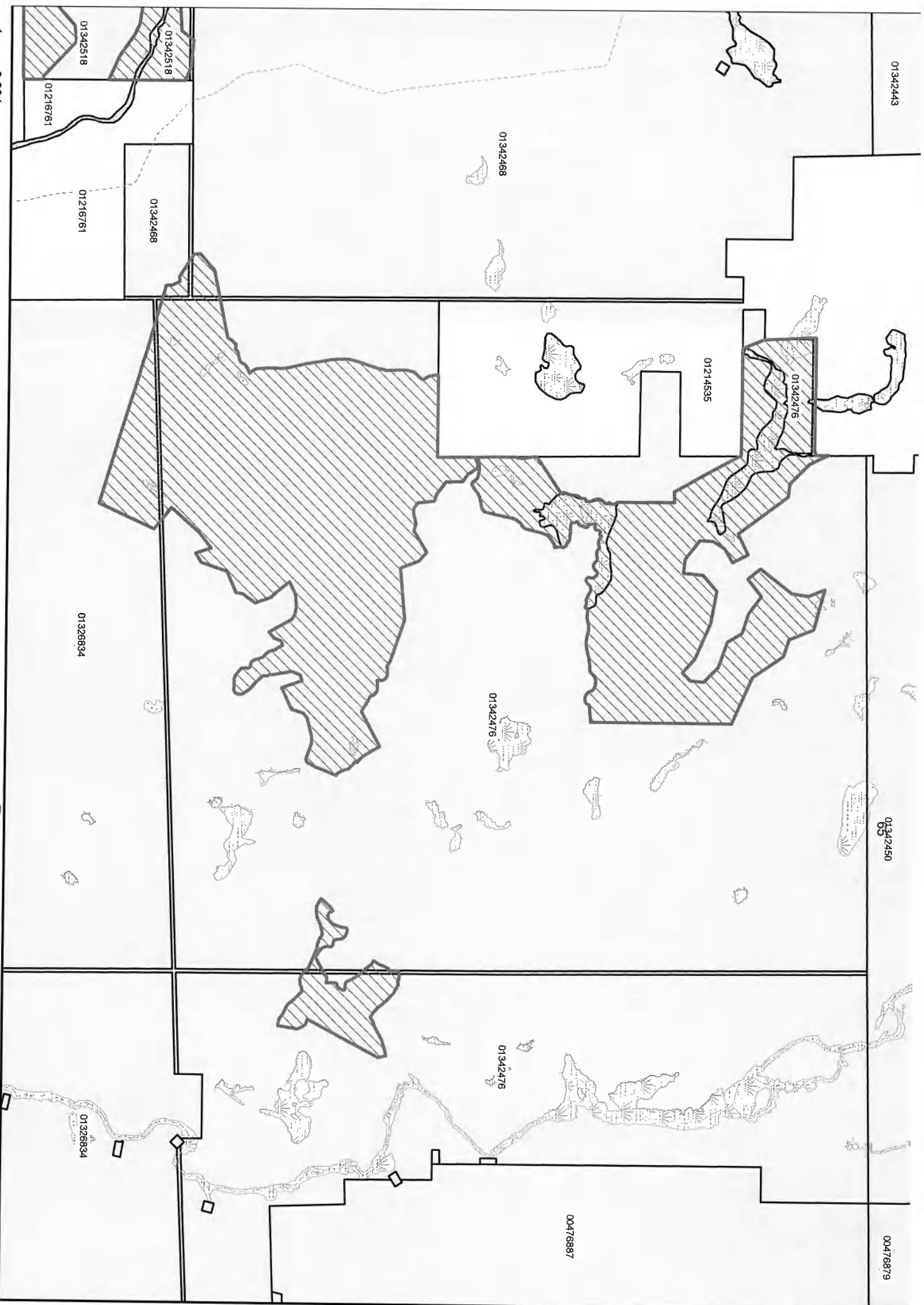
-  Featured Nature Legacy protected area / Aires protégées du Patrimoine naturel en vedette
-  Nature Legacy protected areas / Aires protégées du Patrimoine naturel
-  Watercourse / Cours d'eau
-  Highway / Autoroute
-  Road / Chemin
-  PID / NIID
-  Waterbody / Plan d'eau
-  County / Comté
-  Crown Land / Terre de la Couronne

**NOTES:**

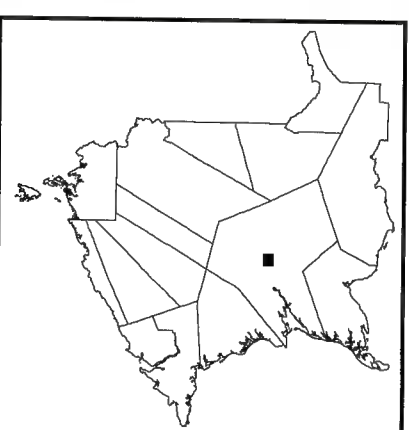
1. Property boundaries in this plan are from Service New Brunswick's boundary database. Please refer to Service New Brunswick for official property and ownership information.
2. NAD 1983 CSRS New Brunswick Stereographic coordinate system is used on this plan.










**REMARQUES:**

1. Les limites des propriétés figurant sur le présent plan proviennent de la base de données sur les limites des propriétés de Services Nouveau-Brunswick.
2. Le système de coordonnées stéréographiques NAD 1983 CSRS du Nouveau-Brunswick est utilisé sur le présent plan.



**Nature Legacy  
protected areas /  
Aires protégées du  
Patrimoine naturel**  
UID / NIU 4009401



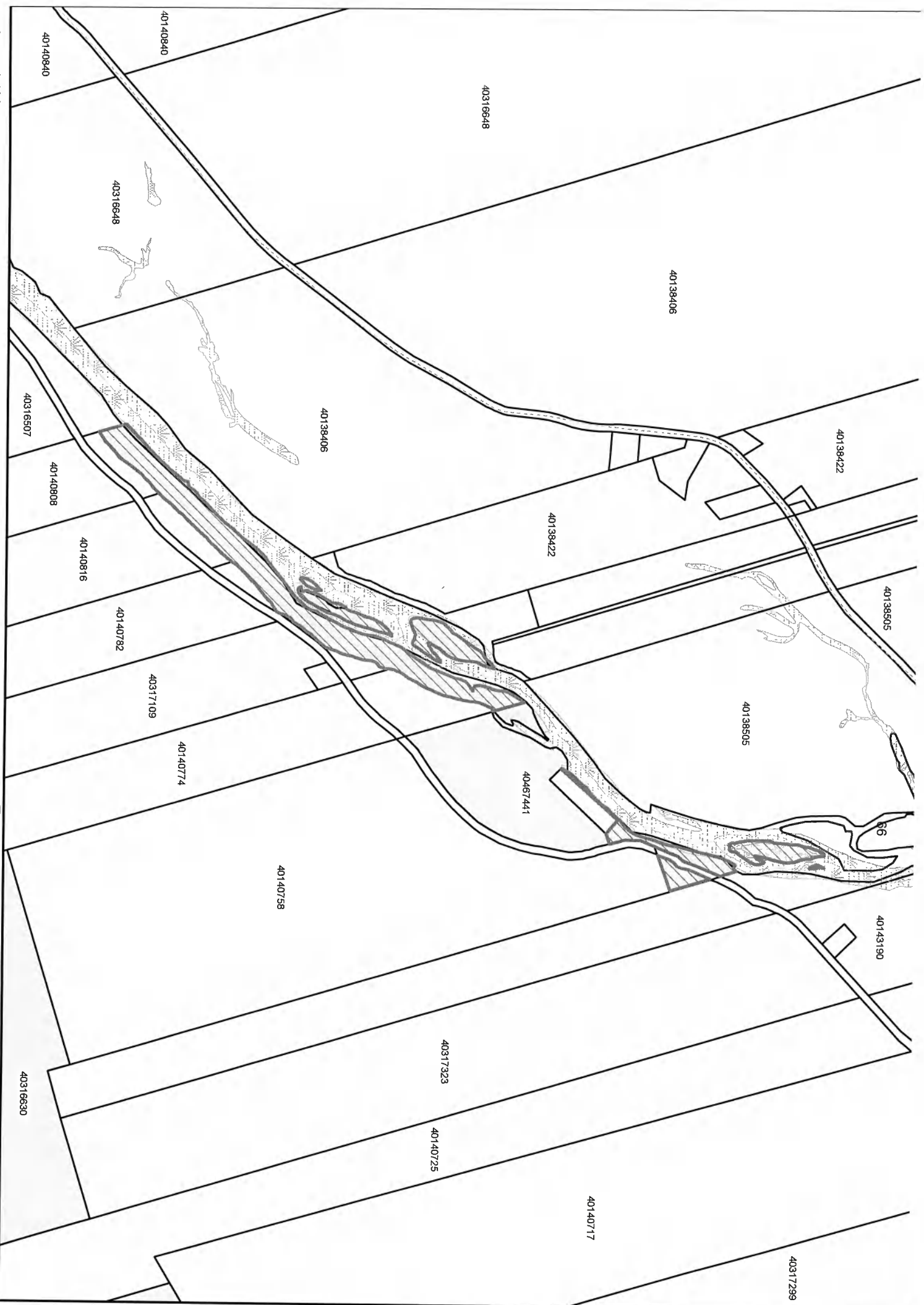
-  Featured Nature Legacy protected area / Aires protégées du Patrimoine naturel en vedette
-  Nature Legacy protected areas / Aires protégées du Patrimoine naturel
-  Watercourse / Cours d'eau
-  Highway / Autoroute
-  Road / Chemin
-  PID / NIID
-  Waterbody / Plan d'eau
-  County / Comté
-  Crown Land / Terre de la Couronne

**NOTES:**

1. Property boundaries in this plan are from Service New Brunswick's boundary database. Please refer to Service New Brunswick for official property and ownership information.
2. NAD 1983 CSRS New Brunswick Stereographic coordinate system is used on this plan.

**REMARQUES:**

1. Les limites des propriétés figurant sur le présent plan proviennent de la base de données sur les limites des propriétés de Services Nouveau-Brunswick.
2. Le système de coordonnées stéréographiques NAD 1983 CSRS du Nouveau-Brunswick est utilisé sur le présent plan.



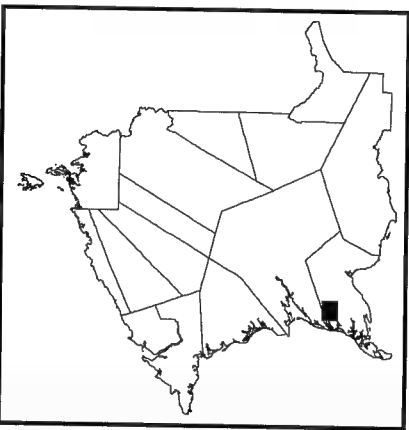

















**Nature Legacy  
protected areas /  
Aires protégées du  
Patrimoine naturel  
UID / NIU 4010601**



-  Featured Nature Legacy protected area / Aires protégées du Patrimoine naturel en vedette
-  Nature Legacy protected areas / Aires protégées du Patrimoine naturel
-  Watercourse / Cours d'eau
-  Highway / Autoroute
-  Road / Chemin
-  PID / NIID
-  Waterbody / Plan d'eau
-  County / Comté
-  Crown Land / Terre de la Couronne

**NOTES:**

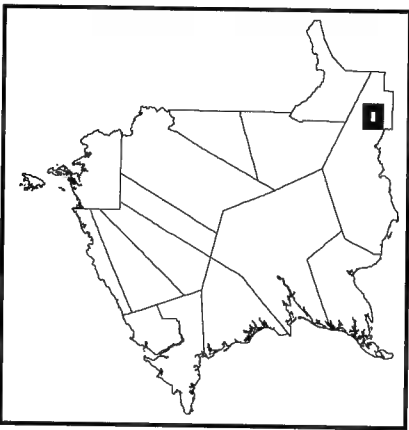
1. Property boundaries in this plan are from Service New Brunswick's boundary database. Please refer to Service New Brunswick for official property and ownership information.
2. NAD 1983 CSRS New Brunswick Stereographic coordinate system is used on this plan.










**REMARQUES:**

1. Les limites des propriétés figurant sur le présent plan proviennent de la base de données sur les limites des propriétés de Services Nouveau-Brunswick.
2. Le système de coordonnées stéréographiques NAD 1983 CSRS du Nouveau-Brunswick est utilisé sur le présent plan.



**Nature Legacy  
protected areas /  
Aires protégées du  
Patrimoine naturel**  
UID / NIU 4010706



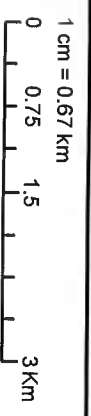
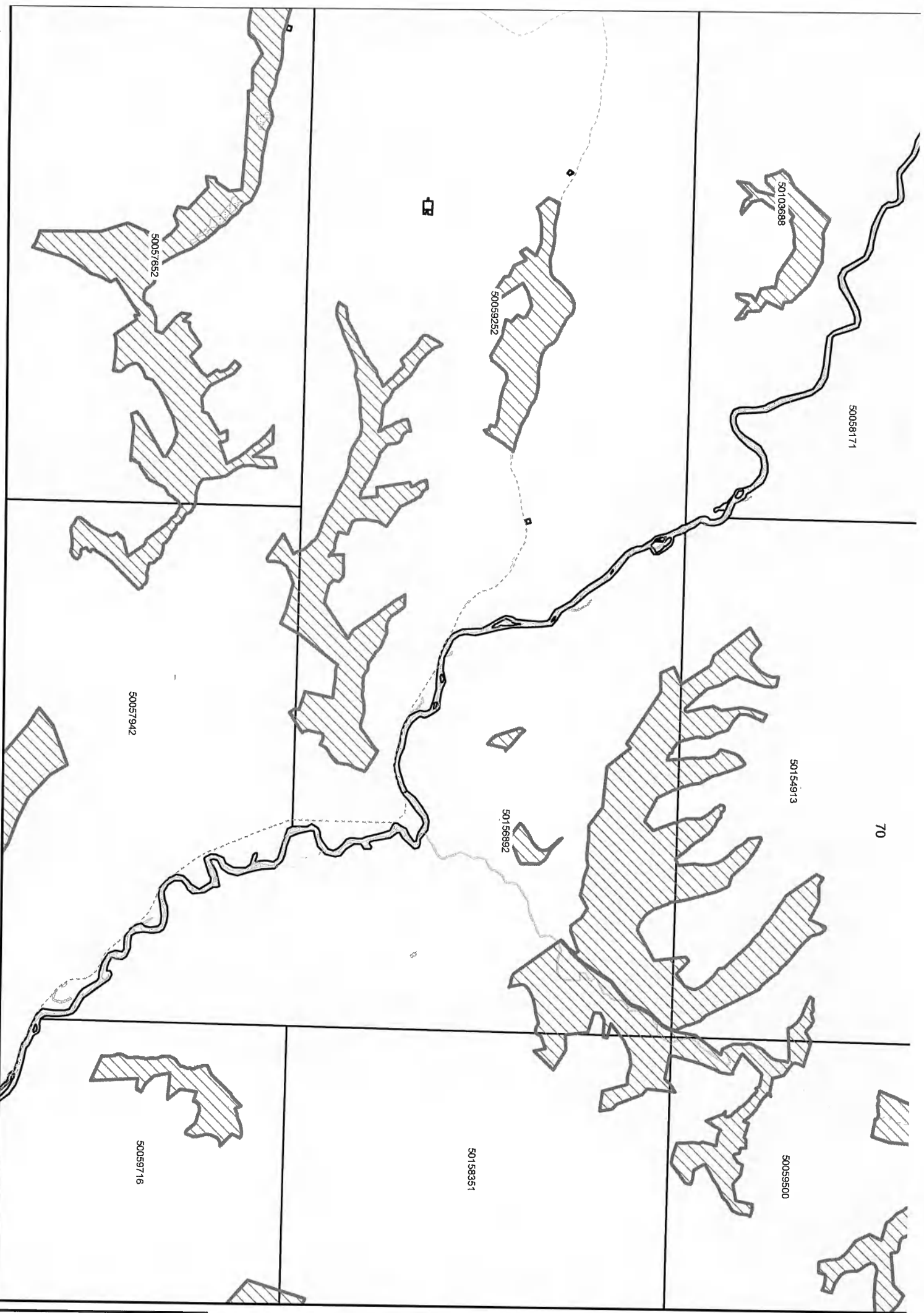
-  Featured Nature Legacy protected area / Aires protégées du Patrimoine naturel en vedette
-  Nature Legacy protected areas / Aires protégées du Patrimoine naturel
-  Watercourse / Cours d'eau
-  Highway / Autoroute
-  Road / Chemin
-  PID / NID
-  Waterbody / Plan d'eau
-  County / Comté
-  Crown Land / Terre de la Couronne

**NOTES:**

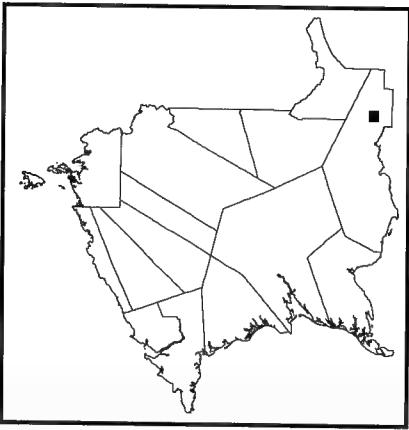
1. Property boundaries in this plan are from Service New Brunswick's boundary database. Please refer to Service New Brunswick for official property and ownership information.
2. NAD 1983 CSRS New Brunswick Stereographic coordinate system is used on this plan.










**REMARKS:**

1. Les limites des propriétés figurant sur le présent plan proviennent de la base de données sur les limites des propriétés de Services Nouveau-Brunswick.
2. Le système de coordonnées stéréographiques NAD 1983 CSRS du Nouveau-Brunswick est utilisé sur le présent plan.



**Nature Legacy  
protected areas /  
Aires protégées du  
Patrimoine naturel  
UID / NIU 4010711**



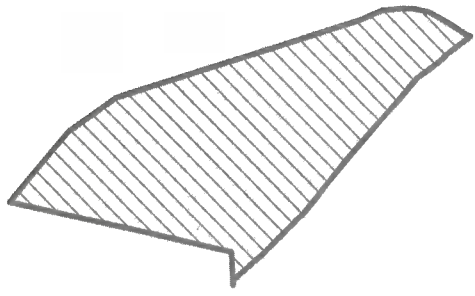
-  Featured Nature Legacy protected area / Aires protégées du Patrimoine naturel en vedette
-  Nature Legacy protected areas / Aires protégées du Patrimoine naturel
-  Watercourse / Cours d'eau
-  Highway / Autoroute
-  Road / Chemin
-  PID / NIID
-  Waterbody / Plan d'eau
-  County / Comté
-  Crown Land / Terre de la Couronne

**NOTES:**

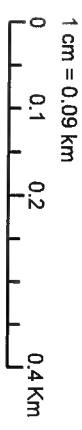
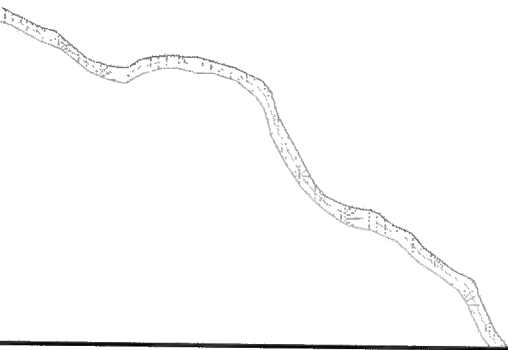
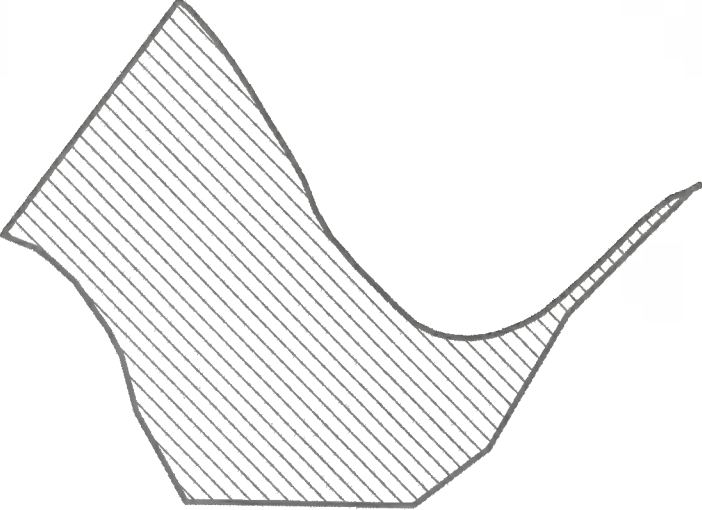
1. Property boundaries in this plan are from Service New Brunswick's boundary database. Please refer to Service New Brunswick for official property and ownership information.
2. NAD 1983 CSRS New Brunswick Stereographic coordinate system is used on this plan.

**REMARKS:**

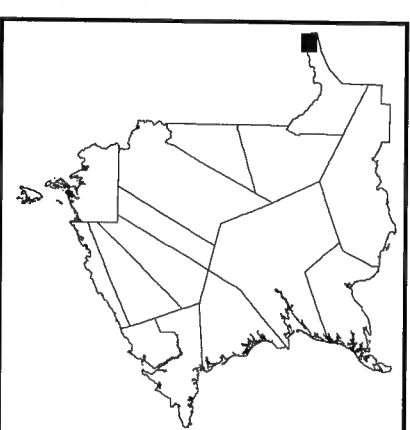
1. Les limites des propriétés figurant sur le présent plan proviennent de la base de données sur les limites des propriétés de Services Nouveau-Brunswick.
2. Le système de coordonnées stéréographiques NAD 1983 CSRS du Nouveau-Brunswick est utilisé sur le présent plan.












50156892



**Nature Legacy  
protected areas /  
Aires protégées du  
Patrimoine naturel  
UID / NIU 4010900**



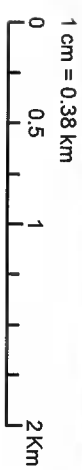
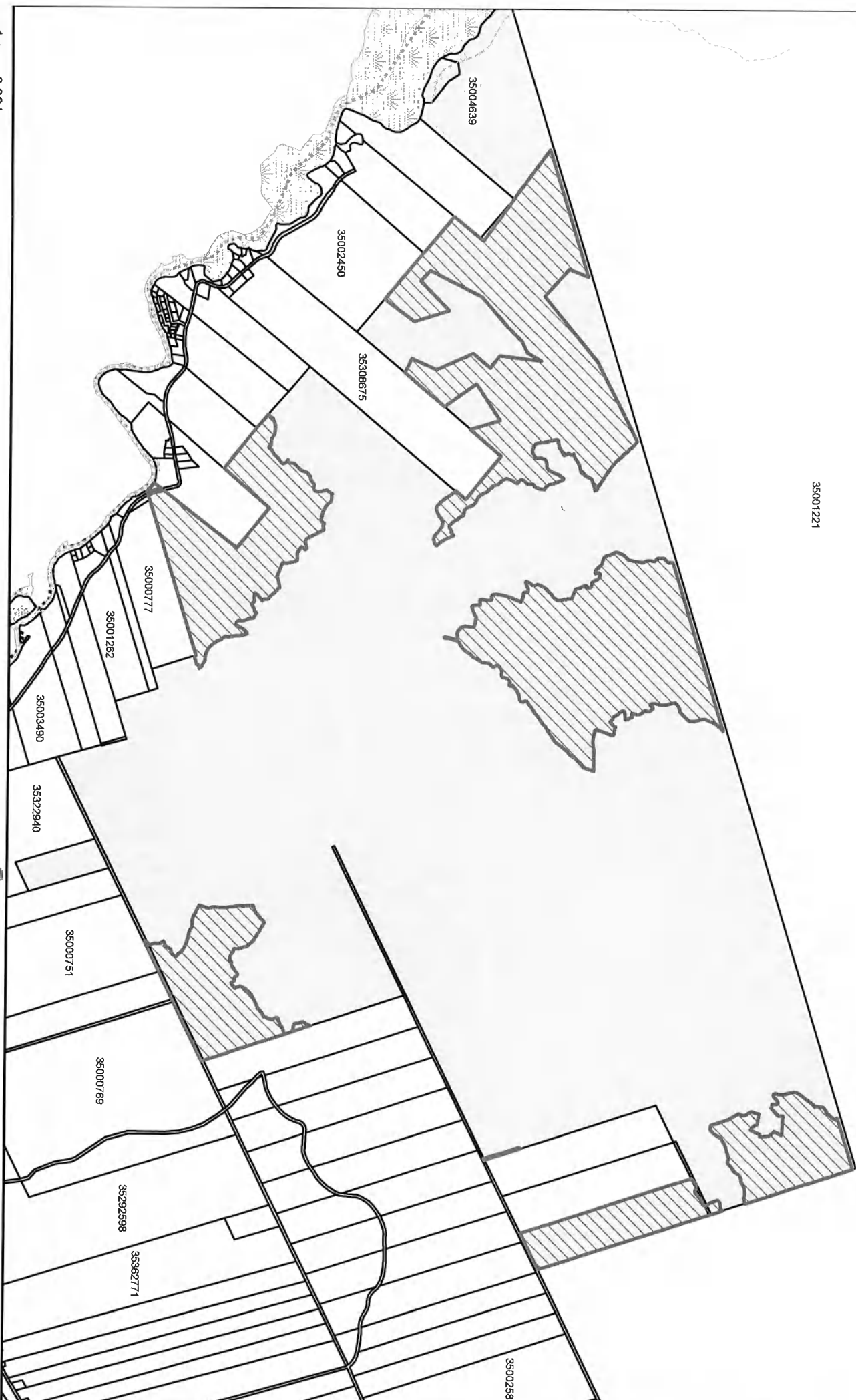
-  Featured Nature Legacy protected area / Aires protégées du Patrimoine naturel en vedette
-  Nature Legacy protected areas / Aires protégées du Patrimoine naturel
-  Watercourse / Cours d'eau
-  Highway / Autoroute
-  Road / Chemin
-  PID / NIID
-  Waterbody / Plan d'eau
-  County / Comté
-  Crown Land / Terre de la Couronne

**NOTES:**

1. Property boundaries in this plan are from Service New Brunswick's boundary database. Please refer to Service New Brunswick for official property and ownership information.
2. NAD 1983 CSRS New Brunswick Stereographic coordinate system is used on this plan.

**REMARKS:**

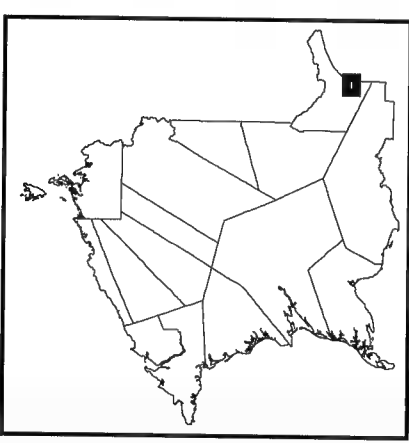
1. Les limites des propriétés figurant sur le présent plan proviennent de la base de données sur les limites des propriétés de Services Nouveau-Brunswick.
2. Le système de coordonnées stéréographiques NAD 1983 CSRS du Nouveau-Brunswick est utilisé sur le présent plan.
















# Nature Legacy protected areas / Aires protégées du Patrimoine naturel UID / NIU 4011100



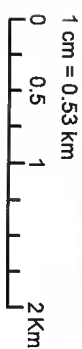
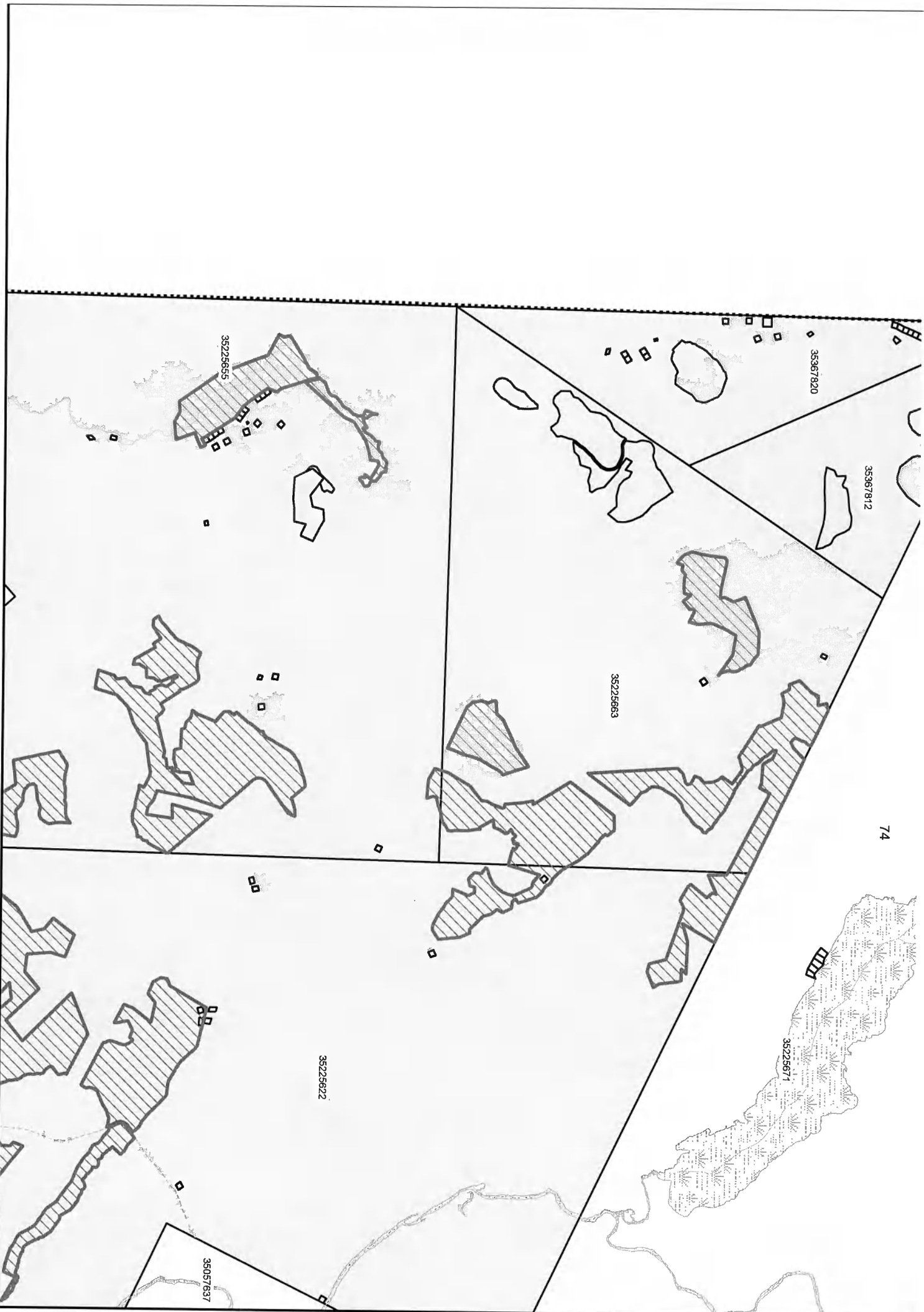
-  Featured Nature Legacy protected area / Aires protégées du Patrimoine naturel en vedette
-  Nature Legacy protected areas / Aires protégées du Patrimoine naturel
-  Watercourse / Cours d'eau
-  Highway / Autoroute
-  Road / Chemin
-  PID / NIID
-  Waterbody / Plan d'eau
-  County / Comté
-  Crown Land / Terre de la Couronne

**NOTES:**

1. Property boundaries in this plan are from Service New Brunswick's boundary database. Please refer to Service New Brunswick for official property and ownership information.
2. NAD 1983 CSRS New Brunswick Stereographic coordinate system is used on this plan.

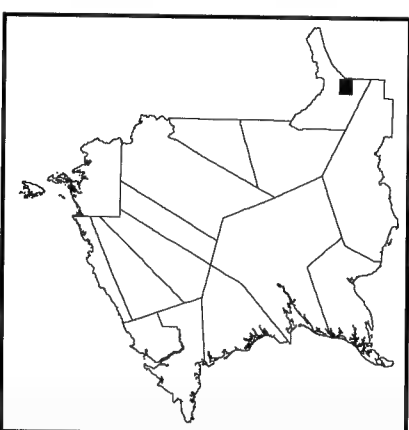
**REMARQUES:**










1. Les limites des propriétés figurant sur le présent plan proviennent de la base de données sur les limites des propriétés de Services Nouveau-Brunswick.
2. Le système de coordonnées stéréographiques NAD 1983 CSRS du Nouveau-Brunswick est utilisé sur le présent plan.





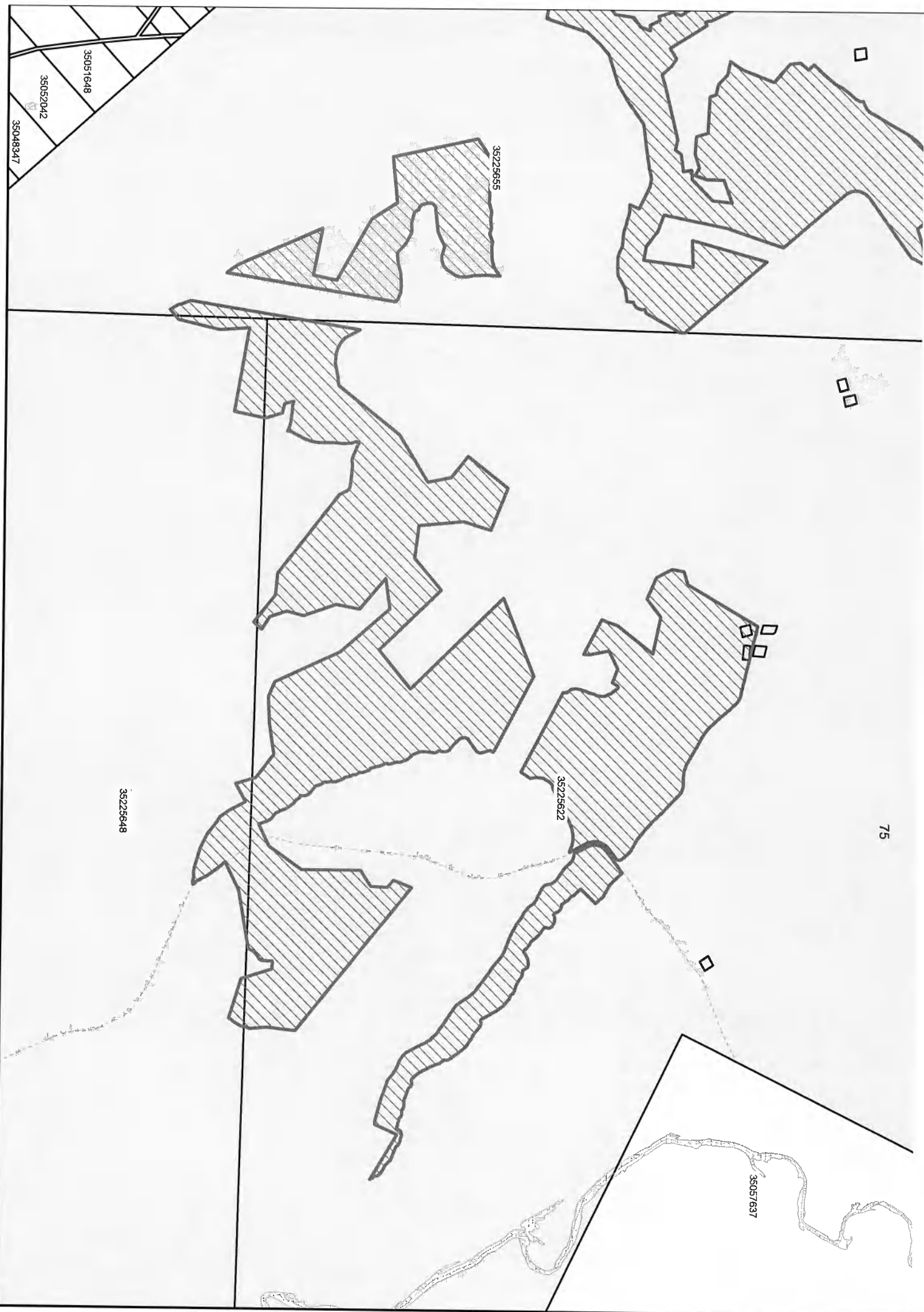
**Nature Legacy  
protected areas /  
Aires protégées du  
Patrimoine naturel**  
UID / NIU 4011200



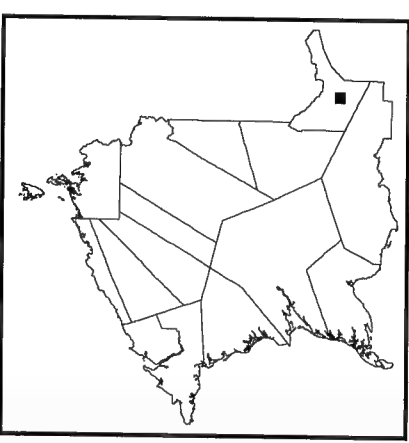
-  Featured Nature Legacy protected area / Aires protégées du Patrimoine naturel en vedette
-  Nature Legacy protected areas / Aires protégées du Patrimoine naturel
-  Watercourse / Cours d'eau
-  Highway / Autoroute
-  Road / Chemin
-  PID / NID
-  Waterbody / Plan d'eau
-  County / Comté
-  Crown Land / Terre de la Couronne










**NOTES:**  
1. Property boundaries in this plan are from Service New Brunswick's boundary database. Please refer to Service New Brunswick for official property and ownership information.  
2. NAD 1983 CSRS New Brunswick Stereographic coordinate system is used on this plan.

**REMARQUES:**  
1. Les limites des propriétés figurant sur le présent plan proviennent de la base de données sur les limites des propriétés de Services Nouveau-Brunswick.  
2. Le système de coordonnées stéréographiques NAD 1983 CSRS du Nouveau-Brunswick est utilisé sur le présent plan.



**Nature Legacy  
protected areas /  
Aires protégées du  
Patrimoine naturel**  
UID / NIU 4011300



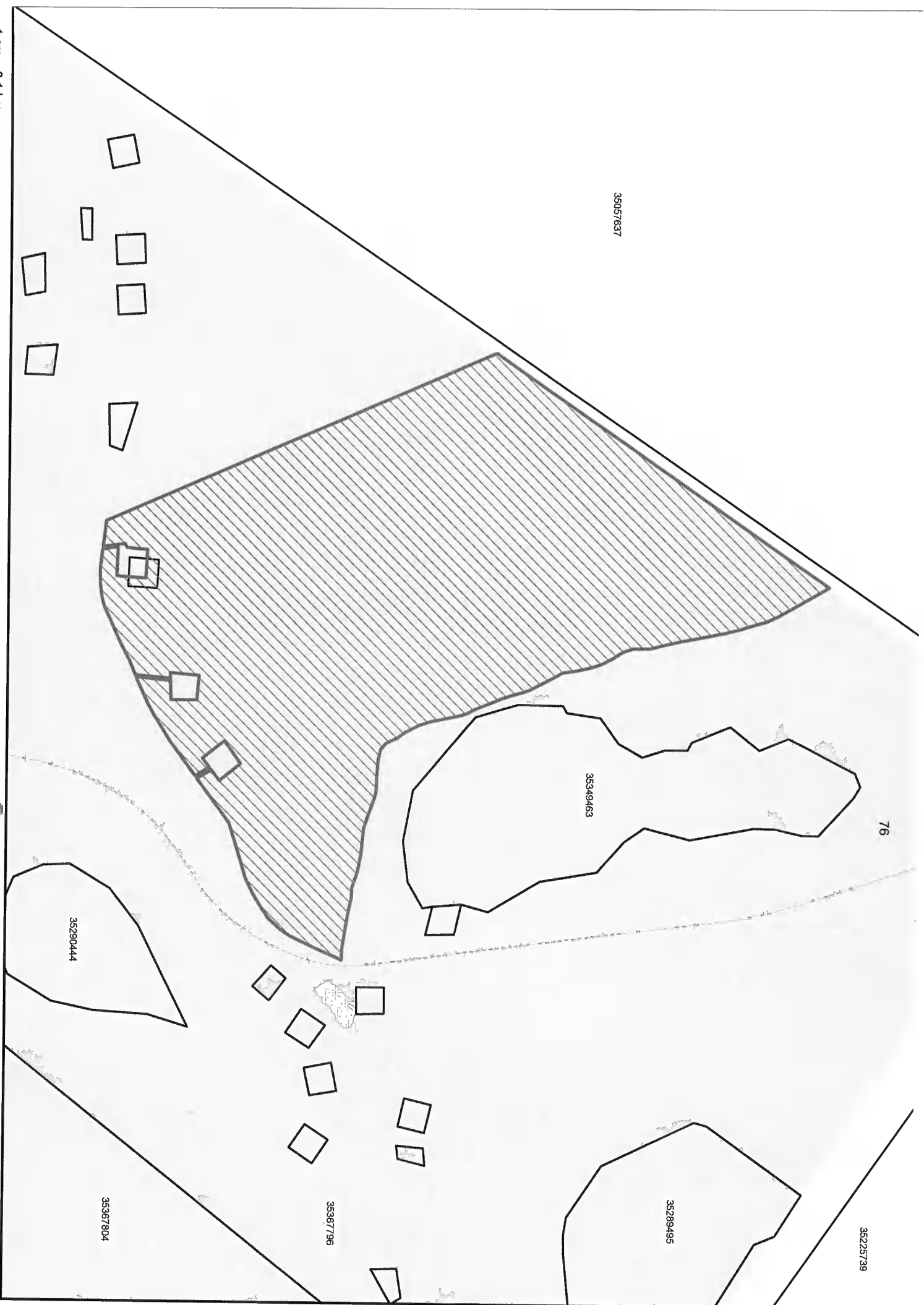
-  Featured Nature Legacy protected area / Aires protégées du Patrimoine naturel en vedette
-  Nature Legacy protected areas / Aires protégées du Patrimoine naturel
-  Watercourse / Cours d'eau
-  Highway / Autoroute
-  Road / Chemin
-  PID / NIID
-  Waterbody / Plan d'eau
-  County / Comté
-  Crown Land / Terre de la Couronne

**NOTES:**

1. Property boundaries in this plan are from Service New Brunswick's boundary database. Please refer to Service New Brunswick for official property and ownership information.
2. NAD 1983 CSRS New Brunswick Stereographic coordinate system is used on this plan.

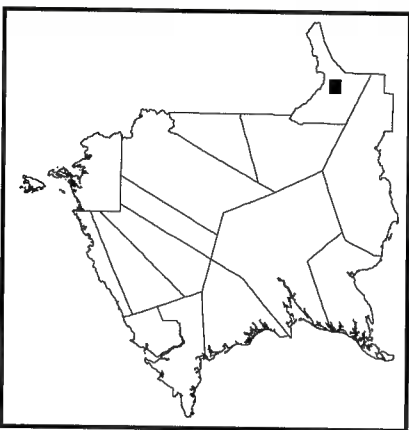
**REMARQUES:**










1. Les limites des propriétés figurant sur le présent plan proviennent de la base de données sur les limites des propriétés de Services Nouveau-Brunswick.
2. Le système de coordonnées stéréographiques NAD 1983 CSRS du Nouveau-Brunswick est utilisé sur le présent plan.





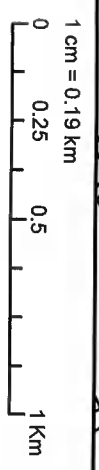
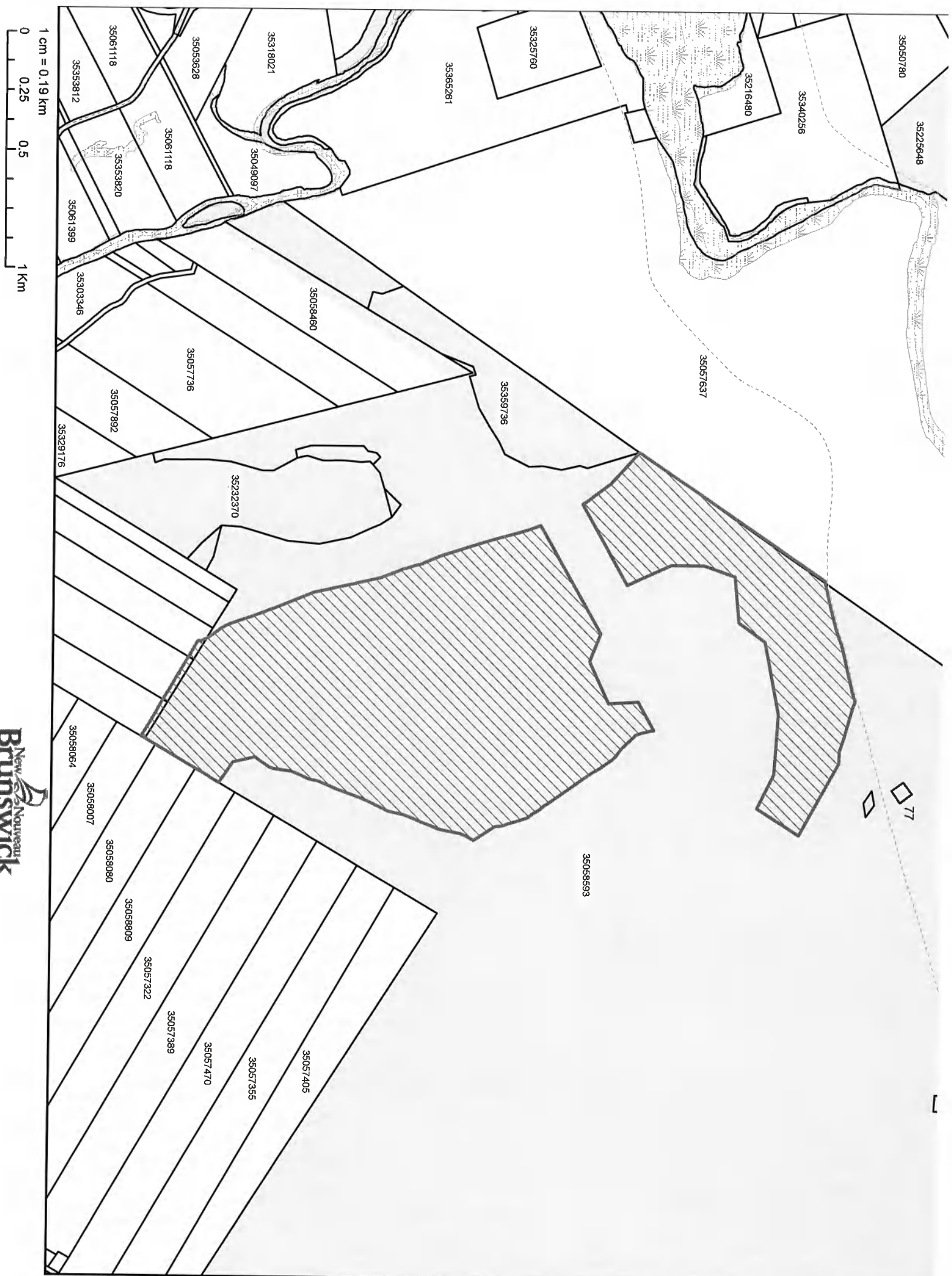
**Nature Legacy  
protected areas /  
Aires protégées du  
Patrimoine naturel  
UID / NIU 4011400**



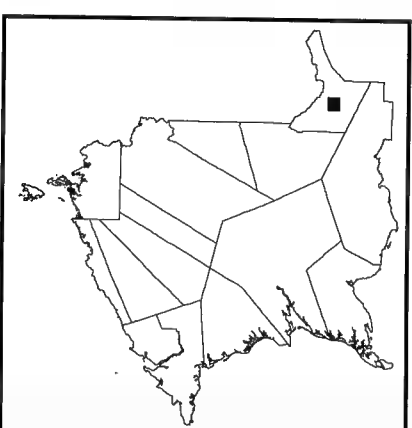
-  Featured Nature Legacy protected area / Aires protégées du Patrimoine naturel en vedette
-  Nature Legacy protected areas / Aires protégées du Patrimoine naturel
-  Watercourse / Cours d'eau
-  Highway / Autoroute
-  Road / Chemin
-  PID / NID
-  Waterbody / Plan d'eau
-  County / Comté
-  Crown Land / Terre de la Couronne










**NOTES:**  
 1. Property boundaries in this plan are from Service New Brunswick's boundary database. Please refer to Service New Brunswick for official property and ownership information.  
 2. NAD 1983 CSRS New Brunswick Stereographic coordinate system is used on this plan.

**REMARKS:**  
 1. Les limites des propriétés figurant sur le présent plan proviennent de la base de données sur les limites des propriétés de Services Nouveau-Brunswick.  
 2. Le système de coordonnées stéréographiques NAD 19 CSRS du Nouveau-Brunswick est utilisé sur le présent plan.



**Nature Legacy  
protected areas /  
Aires protégées du  
Patrimoine naturel  
UID / NIU 4011500**



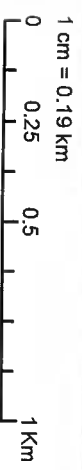
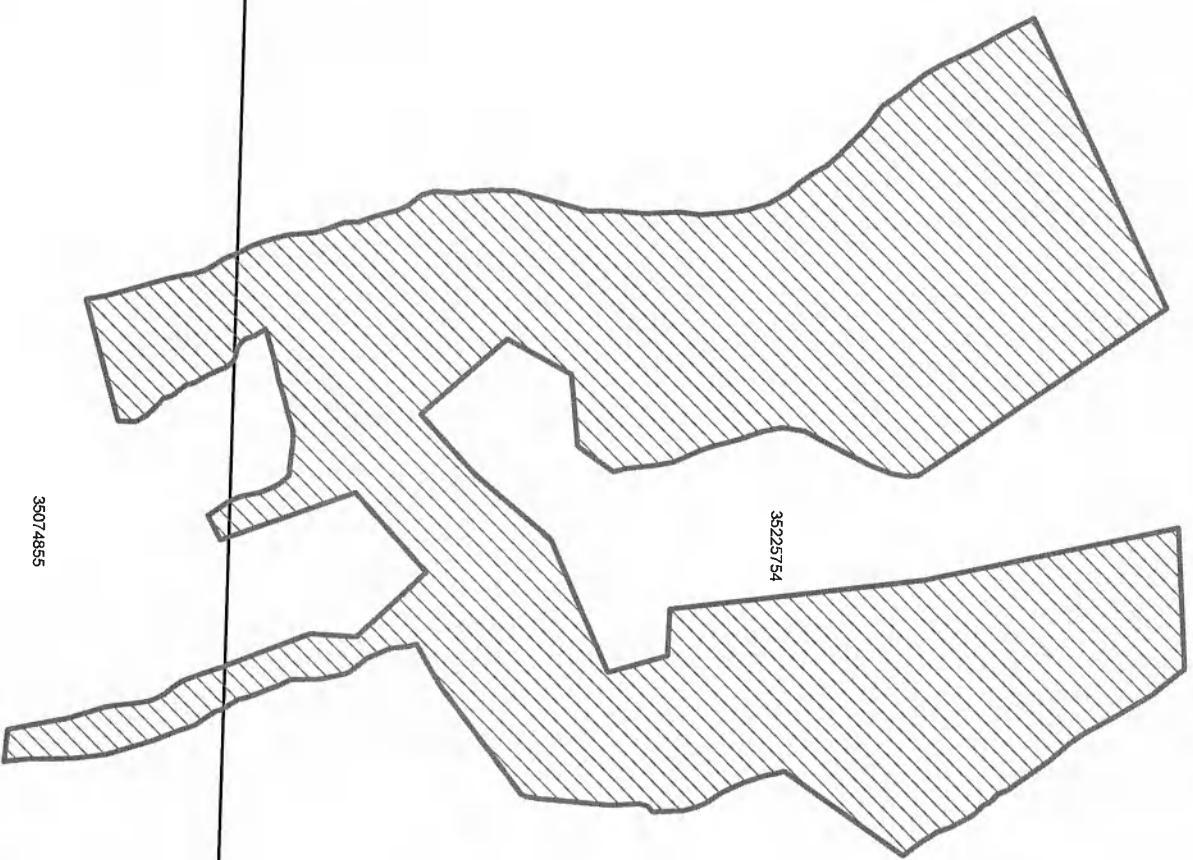
-  Featured Nature Legacy protected area / Aires protégées du Patrimoine naturel en vedette
-  Nature Legacy protected areas / Aires protégées du Patrimoine naturel
-  Watercourse / Cours d'eau
-  Highway / Autoroute
-  Road / Chemin
-  PID / NID
-  Waterbody / Plan d'eau
-  County / Comté
-  Crown Land / Terre de la Couronne

**NOTES:**

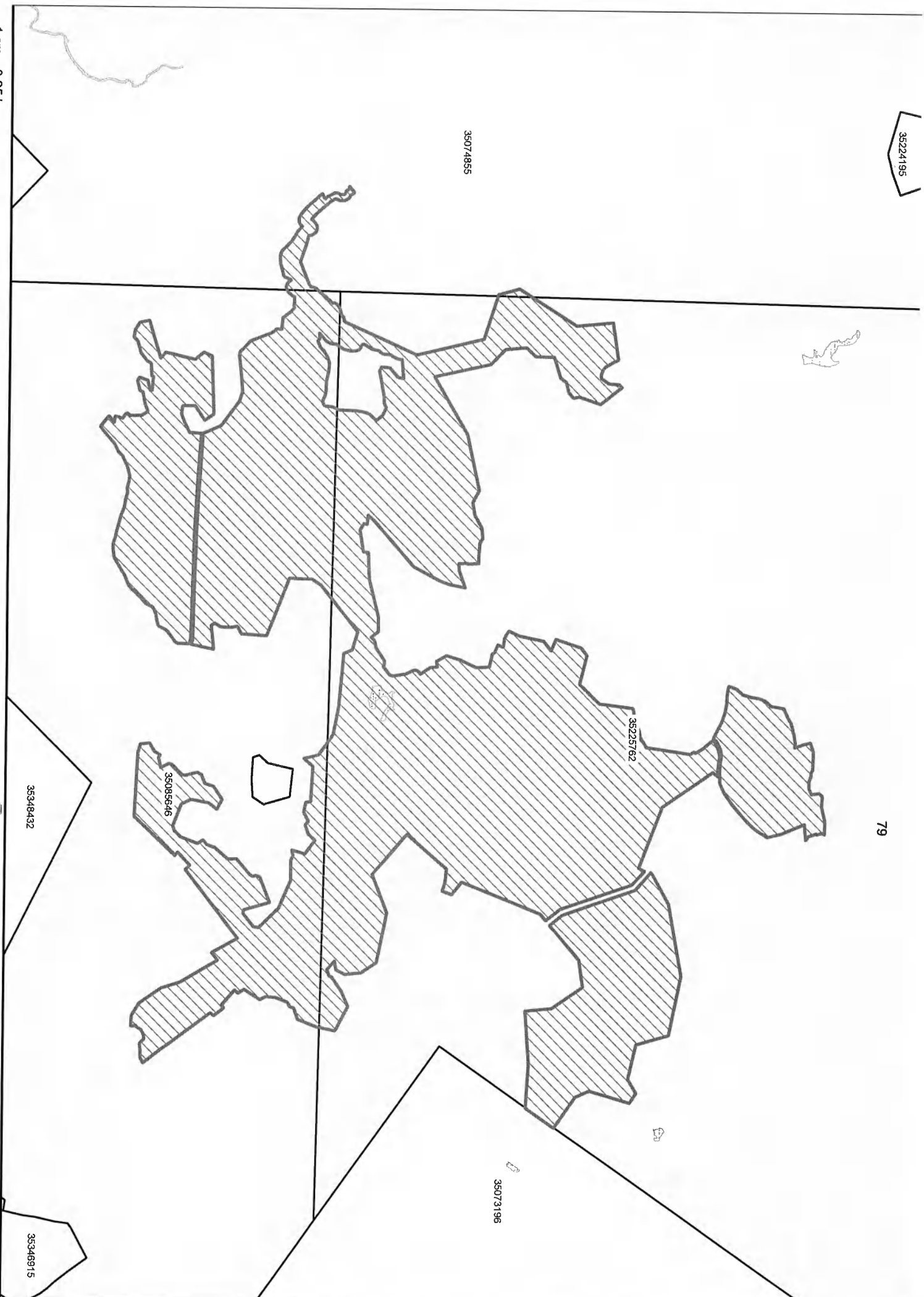
1. Property boundaries in this plan are from Service New Brunswick's boundary database. Please refer to Service New Brunswick for official property and ownership information.
2. NAD 1983 CSRS New Brunswick Stereographic coordinate system is used on this plan.

**REMARQUES:**

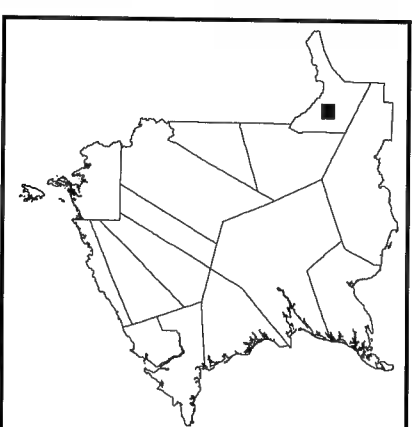
1. Les limites des propriétés figurant sur le présent plan proviennent de la base de données sur les limites des propriétés de Services Nouveau-Brunswick.
2. Le système de coordonnées stéréographiques NAD 1983 CSRS du Nouveau-Brunswick est utilisé sur le présent plan.
















## Nature Legacy protected areas / Aires protégées du Patrimoine naturel UID / NIU 4011600



|                                                                                     |                                                                                          |
|-------------------------------------------------------------------------------------|------------------------------------------------------------------------------------------|
|  | Featured Nature Legacy protected area / Aires protégées du Patrimoine naturel en vedette |
|  | Nature Legacy protected areas / Aires protégées du Patrimoine naturel                    |
|  | Watercourse / Cours d'eau                                                                |
|  | Highway / Autoroute                                                                      |
|  | Road / Chemin                                                                            |
|  | PID / NIID                                                                               |
|  | Waterbody / Plan d'eau                                                                   |
|  | County / Comté                                                                           |
|  | Crown Land / Terre de la Couronne                                                        |

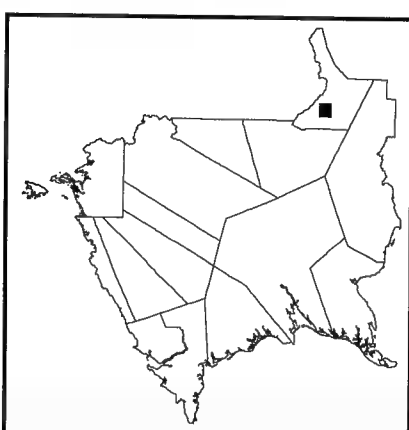
### NOTES:










1. Property boundaries in this plan are from Service New Brunswick's boundary database. Please refer to Service New Brunswick for official property and ownership information.
2. NAD 1983 CSRS New Brunswick Stereographic coordinate system is used on this plan.

### REMARQUES:

1. Les limites des propriétés figurant sur le présent plan proviennent de la base de données sur les limites des propriétés de Services Nouveau-Brunswick.
2. Le système de coordonnées stéréographiques NAD 1983 CSRS du Nouveau-Brunswick est utilisé sur le présent plan.

# Nature Legacy protected areas / Aires protégées du Patrimoine naturel UID / NIU 4011700



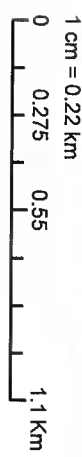
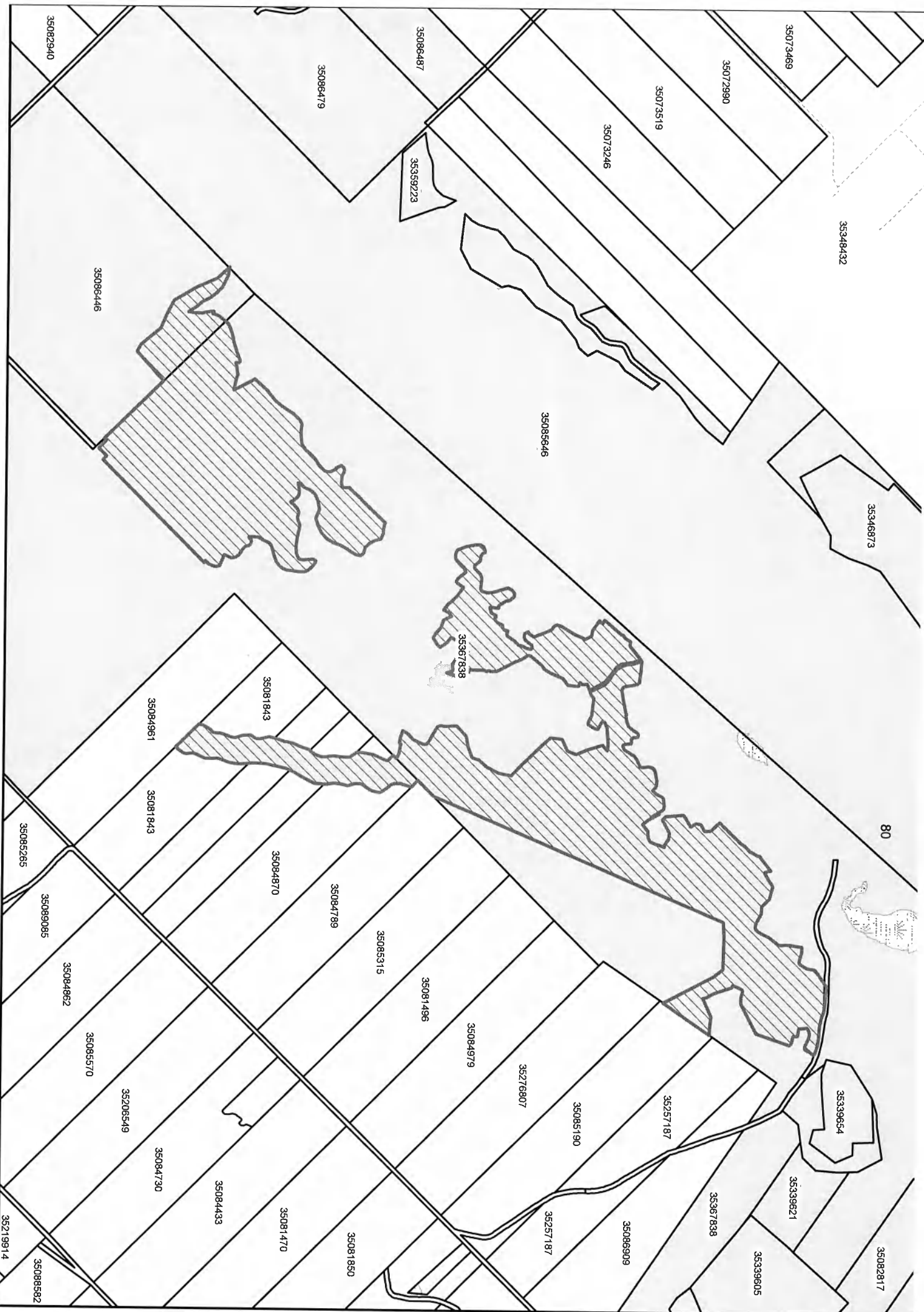
-  Featured Nature Legacy protected area / Aires protégées du Patrimoine naturel en vedette
-  Nature Legacy protected areas / Aires protégées du Patrimoine naturel
-  Watercourse / Cours d'eau
-  Highway / Autoroute
-  Road / Chemin
-  PID / NIID
-  Waterbody / Plan d'eau
-  County / Comté
-  Crown Land / Terre de la Couronne

**NOTES:**

1. Property boundaries in this plan are from Service New Brunswick's boundary database. Please refer to Service New Brunswick for official property and ownership information.
2. NAD 1983 CSRS New Brunswick Stereographic coordinate system is used on this plan.

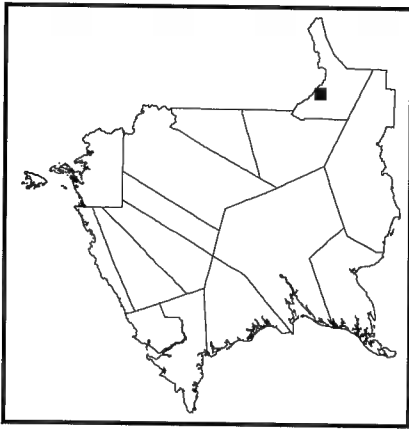
**REMARQUES:**










1. Les limites des propriétés figurant sur le présent plan proviennent de la base de données sur les limites des propriétés de Services Nouveau-Brunswick.
2. Le système de coordonnées stéréographiques NAD 1983 CSRS du Nouveau-Brunswick est utilisé sur le présent plan.





# Nature Legacy protected areas / Aires protégées du Patrimoine naturel UID / NIU 4011800



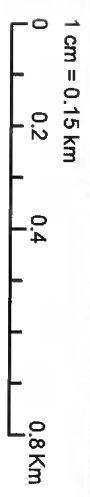
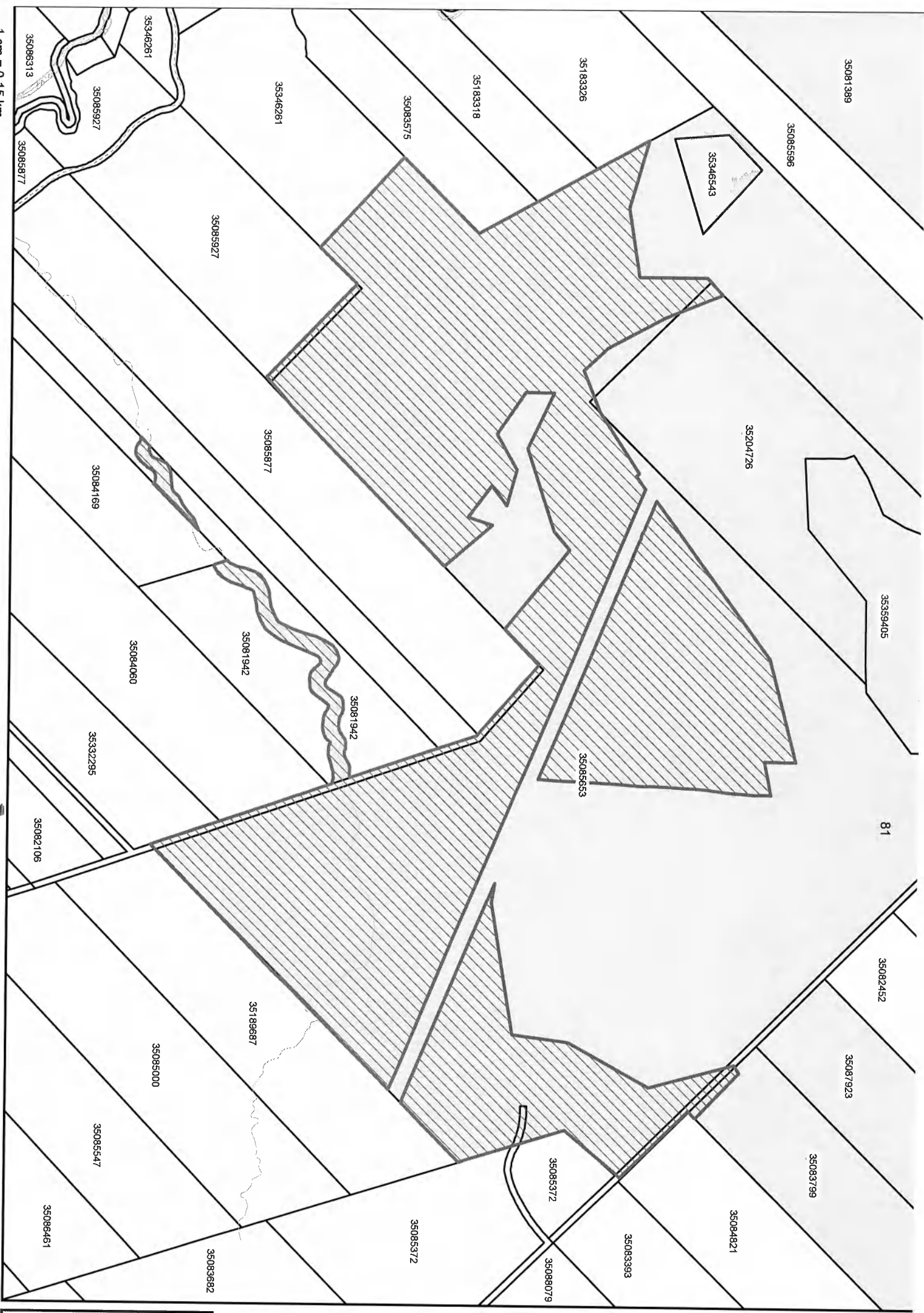
-  Featured Nature Legacy protected area / Aires protégées du Patrimoine naturel en vedette
-  Nature Legacy protected areas / Aires protégées du Patrimoine naturel
-  Watercourse / Cours d'eau
-  Highway / Autoroute
-  Road / Chemin
-  PID / NIID
-  Waterbody / Plan d'eau
-  County / Comté
-  Crown Land / Terre de la Couronne

**NOTES:**

1. Property boundaries in this plan are from Service New Brunswick's boundary database. Please refer to Service New Brunswick for official property and ownership information.
2. NAD 1983 CSRS New Brunswick Stereographic coordinate system is used on this plan.

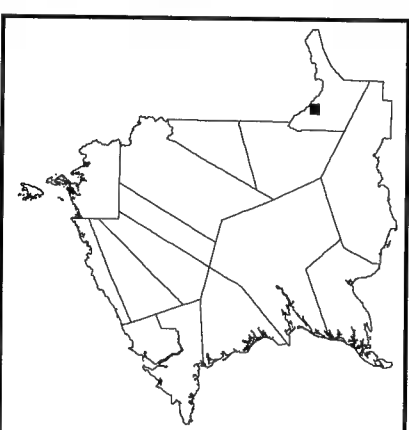
**REMARQUES:**










1. Les limites des propriétés figurant sur le présent plan proviennent de la base de données sur les limites des propriétés de Services Nouveau-Brunswick.
2. Le système de coordonnées stéréographiques NAD 1983 CSRS du Nouveau-Brunswick est utilisé sur le présent plan.





# Nature Legacy protected areas / Aires protégées du Patrimoine naturel UID / NIU 4011900



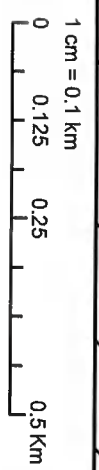
-  Featured Nature Legacy protected area / Aires protégées du Patrimoine naturel en vedette
-  Nature Legacy protected areas / Aires protégées du Patrimoine naturel
-  Watercourse / Cours d'eau
-  Highway / Autoroute
-  Road / Chemin
-  PID / NIID
-  Waterbody / Plan d'eau
-  County / Comté
-  Crown Land / Terre de la Couronne

**NOTES:**

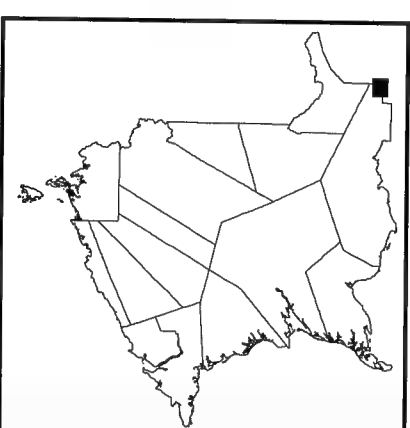
1. Property boundaries in this plan are from Service New Brunswick's boundary database. Please refer to Service New Brunswick for official property and ownership information.
2. NAD 1983 CSRS New Brunswick Stereographic coordinate system is used on this plan.

**REMARQUES:**

1. Les limites des propriétés figurant sur le présent plan proviennent de la base de données sur les limites des propriétés de Services Nouveau-Brunswick.
2. Le système de coordonnées stéréographiques NAD 1983 CSRS du Nouveau-Brunswick est utilisé sur le présent plan.



**Nature Legacy  
protected areas /  
Aires protégées du  
Patrimoine naturel  
UID / NIU 4012000**



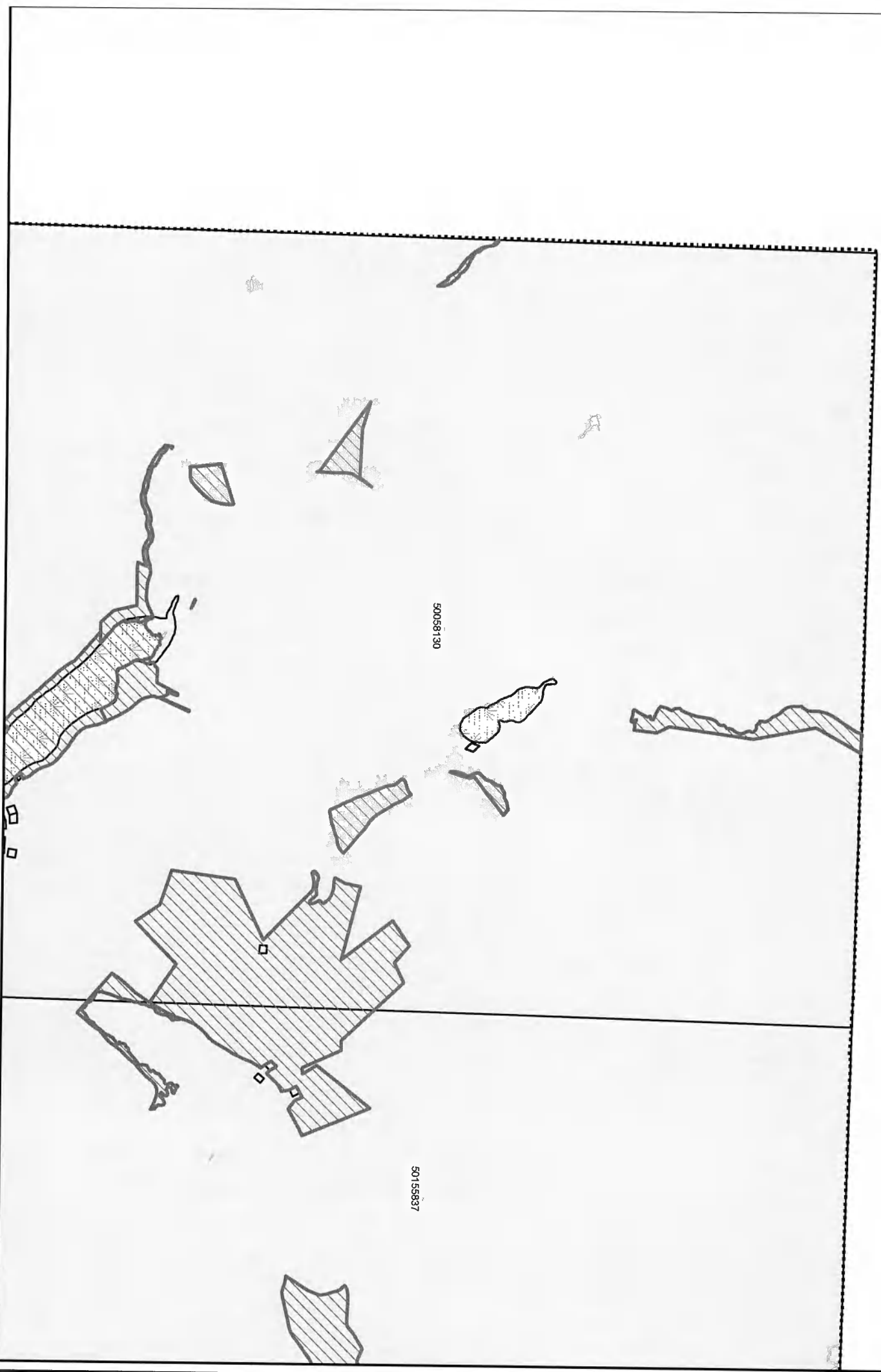
|  |                                                                                          |
|--|------------------------------------------------------------------------------------------|
|  | Featured Nature Legacy protected area / Aires protégées du Patrimoine naturel en vedette |
|  | Nature Legacy protected areas / Aires protégées du Patrimoine naturel                    |
|  | Watercourse / Cours d'eau                                                                |
|  | Highway / Autoroute                                                                      |
|  | Road / Chemin                                                                            |
|  | PID / NID                                                                                |
|  | Waterbody / Plan d'eau                                                                   |
|  | County / Comté                                                                           |
|  | Crown Land / Terre de la Couronne                                                        |

**NOTES:**

1. Property boundaries in this plan are from Service New Brunswick's boundary database. Please refer to Service New Brunswick for official property and ownership information.
2. NAD 1983 CSRS New Brunswick Stereographic coordinate system is used on this plan.

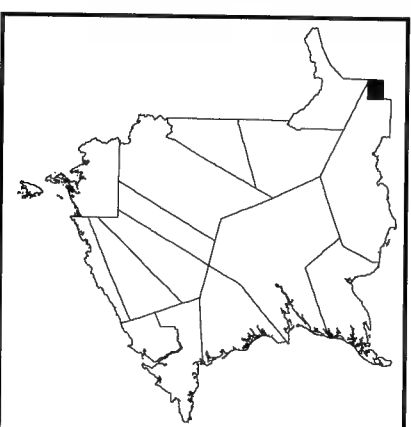
**REMARQUES:**










1. Les limites des propriétés figurant sur le présent plan proviennent de la base de données sur les limites des propriétés de Services Nouveau-Brunswick.
2. Le système de coordonnées stéréographiques NAD 1983 CSRS du Nouveau-Brunswick est utilisé sur le présent plan.





**Nature Legacy  
protected areas /  
Aires protégées du  
Patrimoine naturel  
UID / NIU 4012100**



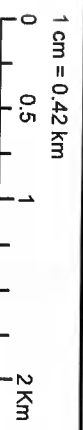
-  Featured Nature Legacy protected area / Aires protégées du Patrimoine naturel en vedette
-  Nature Legacy protected areas / Aires protégées du Patrimoine naturel
-  Watercourse / Cours d'eau
-  Highway / Autoroute
-  Road / Chemin
-  PID / NID
-  Waterbody / Plan d'eau
-  County / Comté
-  Crown Land / Terre de la Couronne

**NOTES:**

1. Property boundaries in this plan are from Service New Brunswick's boundary database. Please refer to Service New Brunswick for official property and ownership information.
2. NAD 1983 CSRS New Brunswick Stereographic coordinate system is used on this plan.

**REMARQUES:**










1. Les limites des propriétés figurant sur le présent plan proviennent de la base de données sur les limites des propriétés de Services Nouveau-Brunswick.
2. Le système de coordonnées stéréographiques NAD 1983 CSRS du Nouveau-Brunswick est utilisé sur le présent plan.





**Nature Legacy  
protected areas /  
Aires protégées du  
Patrimoine naturel  
UID / NIU 4012200**



-  Featured Nature Legacy protected area / Aires protégées du Patrimoine naturel en vedette
-  Nature Legacy protected areas / Aires protégées du Patrimoine naturel
-  Watercourse / Cours d'eau
-  Highway / Autoroute
-  Road / Chemin
-  PID / NID
-  Waterbody / Plan d'eau
-  County / Comté
-  Crown Land / Terre de la Couronne

**NOTES:**

1. Property boundaries in this plan are from Service New Brunswick's boundary database. Please refer to Service New Brunswick for official property and ownership information.
2. NAD 1983 CSRS New Brunswick Stereographic coordinate system is used on this plan.

**REMARQUES:**

1. Les limites des propriétés figurant sur le présent plan proviennent de la base de données sur les limites des propriétés de Services Nouveau-Brunswick.
2. Le système de coordonnées stéréographiques NAD 1983 CSRS du Nouveau-Brunswick est utilisé sur le présent plan.



50394998

50394931


50394923

50394956

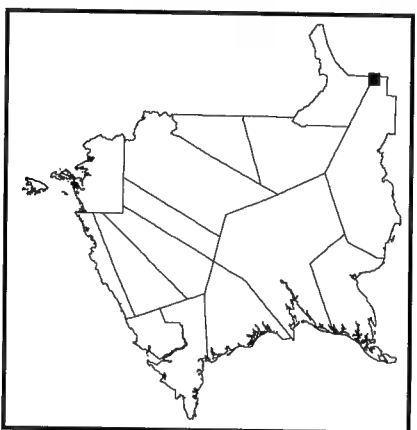
50394972










35225689

50059880



**Nature Legacy  
protected areas /  
Aires protégées du  
Patrimoine naturel**  
UID / NIU 4012300

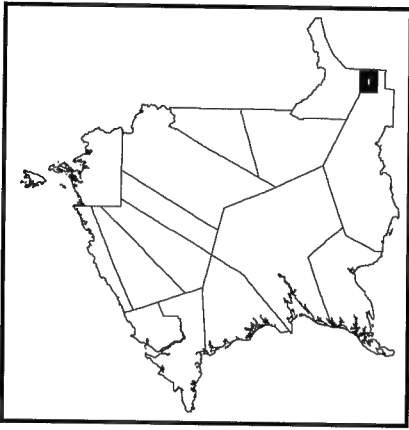











-  Featured Nature Legacy protected area / Aires protégées du Patrimoine naturel en vedette
-  Nature Legacy protected areas / Aire protégées du Patrimoine naturel
-  Watercourse / Cours d'eau
-  Highway / Autoroute
-  Road / Chemin
-  PID / NID
-  Waterbody / Plan d'eau
-  County / Comté
-  Crown Land / Terre de la Couronne

**NOTES:**  
 1. Property boundaries in this plan are from Service New Brunswick's boundary database. Please refer to Service New Brunswick for official property and ownership information.  
 2. NAD 1983 CSRS New Brunswick Stereographic coordinate system is used on this plan.

**REMARQUES:**  
 1. Les limites des propriétés figurant sur le présent plan proviennent de la base de données sur les limites des propriétés de Services Nouveau-Brunswick.  
 2. Le système de coordonnées stéréographiques NAD 1983 CSRS du Nouveau-Brunswick est utilisé sur le présent plan.

**Nature Legacy  
protected areas /  
Aires protégées du  
Patrimoine naturel  
UID / NIU 4012400**




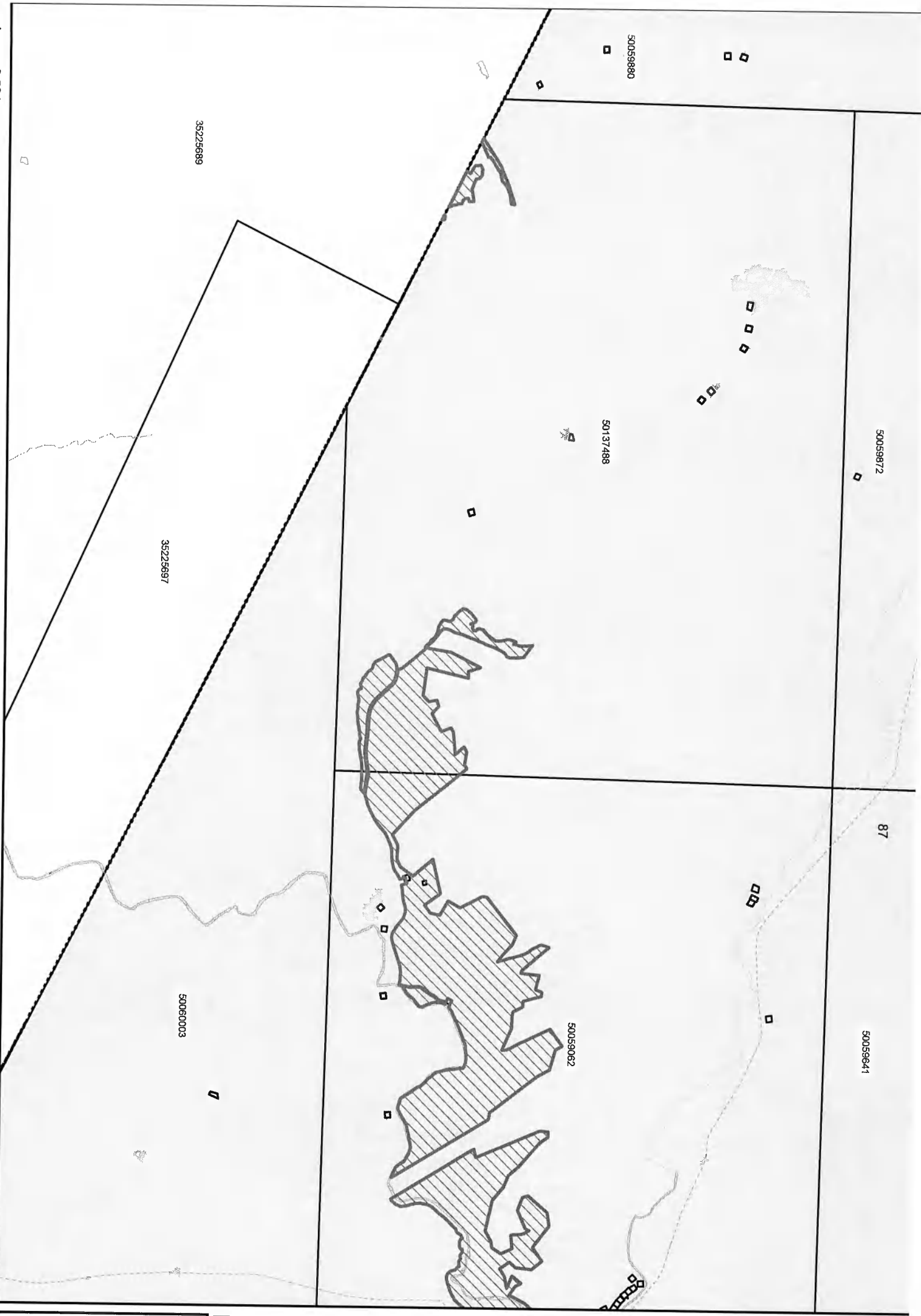
-  Featured Nature Legacy protected area / Aires protégées du Patrimoine naturel en vedette
-  Nature Legacy protected areas / Aires protégées du Patrimoine naturel
-  Watercourse / Cours d'eau
-  Highway / Autoroute
-  Road / Chemin
-  PID / NIID
-  Waterbody / Plan d'eau
-  County / Comté
-  Crown Land / Terre de la Couronne

**NOTES:**

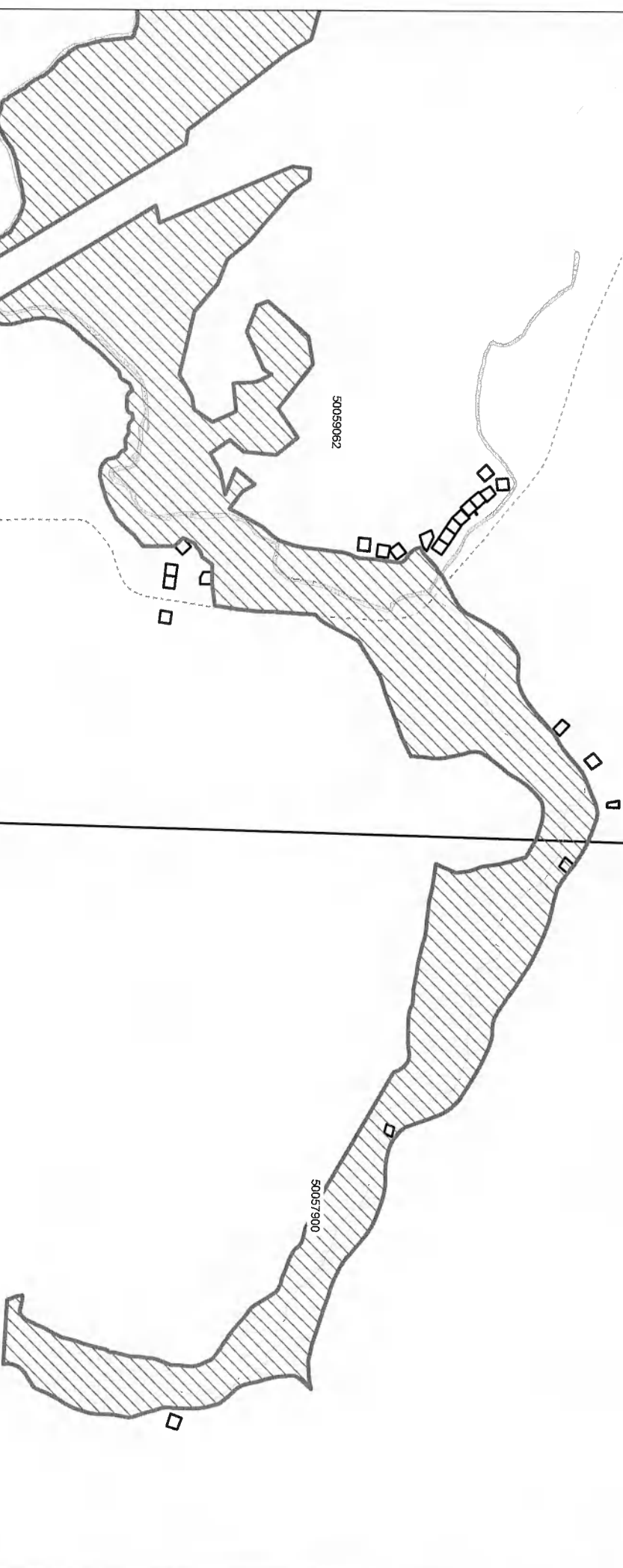
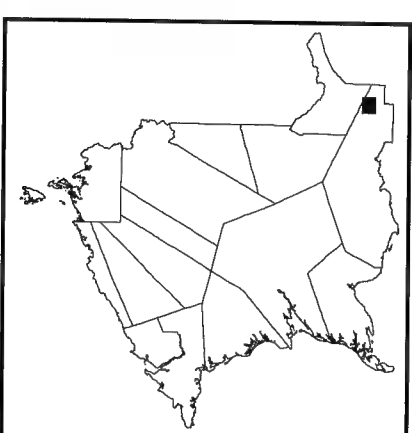
1. Property boundaries in this plan are from Service New Brunswick's boundary database. Please refer to Service New Brunswick for official property and ownership information.
2. NAD 1983 CSRS New Brunswick Stereographic coordinate system is used on this plan.










**REMARQUES:**

1. Les limites des propriétés figurant sur le présent plan proviennent de la base de données sur les limites des propriétés de Services Nouveau-Brunswick.
2. Le système de coordonnées stéréographiques NAD 1983 CSRS du Nouveau-Brunswick est utilisé sur le présent plan.



**Nature Legacy  
protected areas /  
Aires protégées du  
Patrimoine naturel**  
UID / NIU 4012500



-  Featured Nature Legacy protected area / Aires protégées du Patrimoine naturel en vedette
-  Nature Legacy protected areas / Aire protégées du Patrimoine naturel
-  Watercourse / Cours d'eau
-  Highway / Autoroute
-  Road / Chemin
-  PID / NID
-  Waterbody / Plan d'eau
-  County / Comté
-  Crown Land / Terre de la Couronne

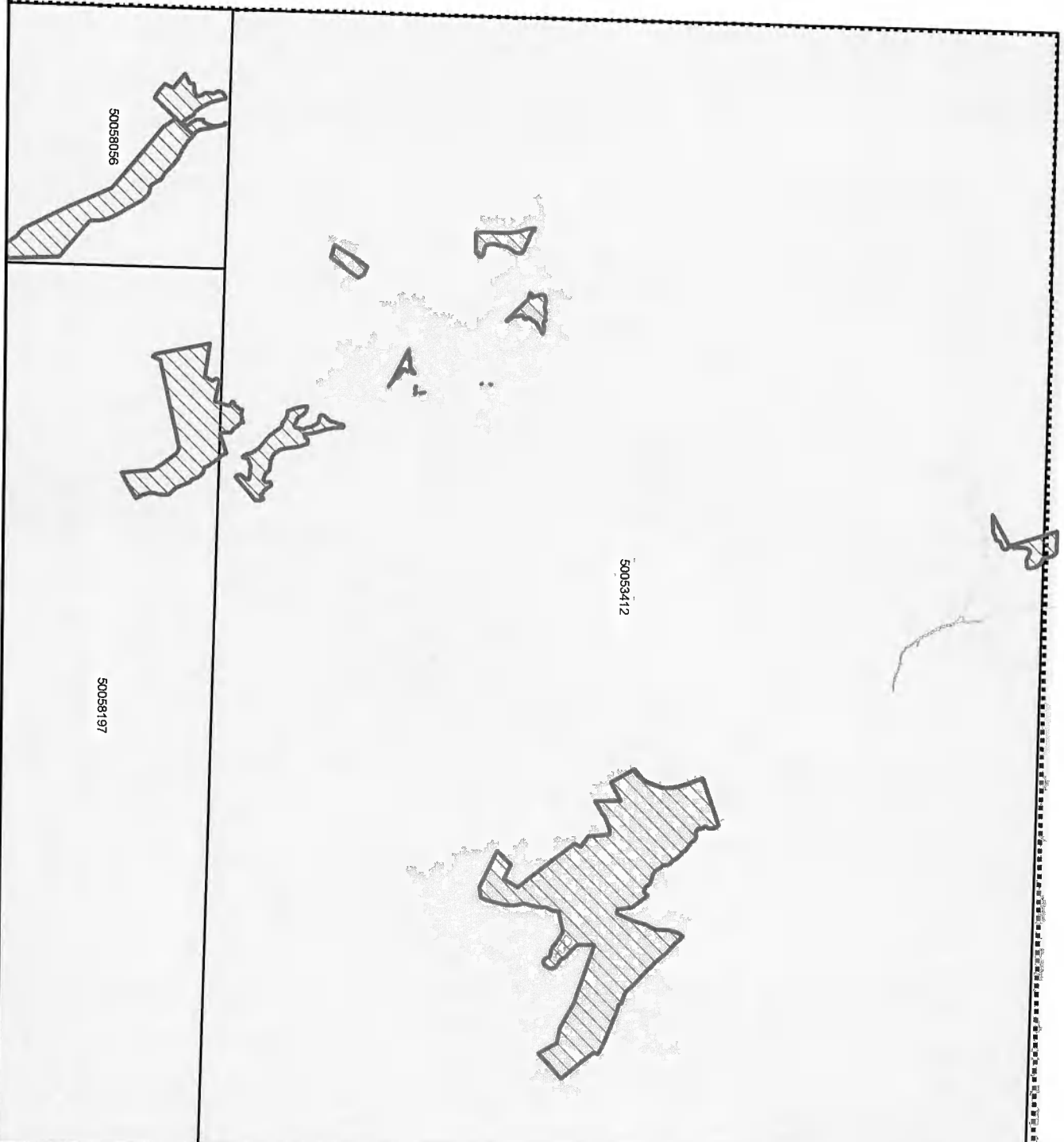
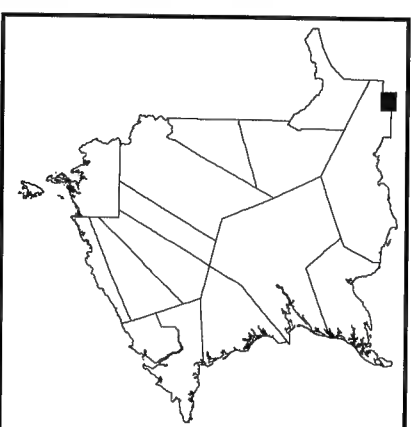
**NOTES:**  
 1. Property boundaries in this plan are from Service New Brunswick's boundary database. Please refer to Service New Brunswick for official property and ownership information.  
 2. NAD 1983 CSRS New Brunswick Stereographic coordinate system is used on this plan.










**REMARQUES:**  
 1. Les limites des propriétés figurant sur le présent plan proviennent de la base de données sur les limites des propriétés de Services Nouveau-Brunswick.  
 2. Le système de coordonnées stéréographiques NAD 1983 CSRS du Nouveau-Brunswick est utilisé sur le présent plan.





**Nature Legacy  
protected areas /  
Aires protégées du  
Patrimoine naturel**  
UID / NIU 4012600



-  Featured Nature Legacy protected area / Aires protégées du Patrimoine naturel en vedette
-  Nature Legacy protected areas / Aires protégées du Patrimoine naturel
-  Watercourse / Cours d'eau
-  Highway / Autoroute
-  Road / Chemin
-  PID / NIID
-  Waterbody / Plan d'eau
-  County / Comté
-  Crown Land / Terre de la Couronne

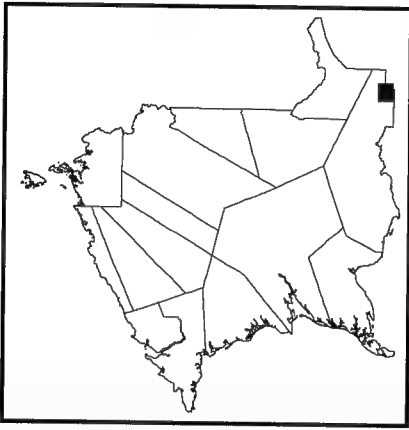
**NOTES:**

1. Property boundaries in this plan are from Service New Brunswick's boundary database. Please refer to Service New Brunswick for official property and ownership information.
2. NAD 1983 CSRS New Brunswick Stereographic coordinate system is used on this plan.

**REMARQUES:**

1. Les limites des propriétés figurant sur le présent plan proviennent de la base de données sur les limites des propriétés de Services Nouveau-Brunswick.
2. Le système de coordonnées stéréographiques NAD 1983 CSRS du Nouveau-Brunswick est utilisé sur le présent plan.

**Nature Legacy  
protected areas /  
Aires protégées du  
Patrimoine naturel**  
UID / NIU 4012700



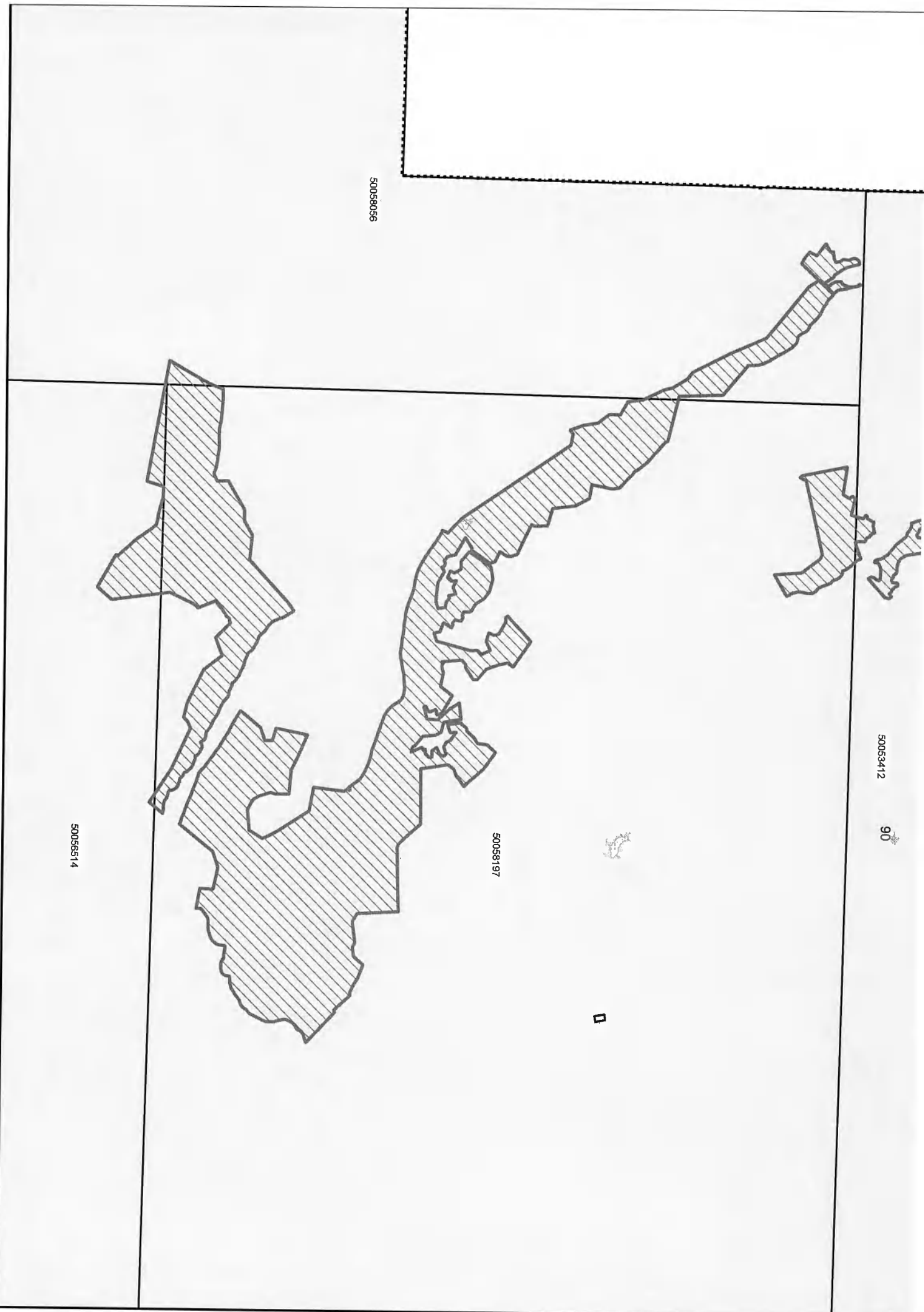
|  |                                                                                          |
|--|------------------------------------------------------------------------------------------|
|  | Featured Nature Legacy protected area / Aires protégées du Patrimoine naturel en vedette |
|  | Nature Legacy protected areas / Aires protégées du Patrimoine naturel                    |
|  | Watercourse / Cours d'eau                                                                |
|  | Highway / Autoroute                                                                      |
|  | Road / Chemin                                                                            |
|  | PID / NIID                                                                               |
|  | Waterbody / Plan d'eau                                                                   |
|  | County / Comté                                                                           |
|  | Crown Land / Terre de la Couronne                                                        |

**NOTES:**

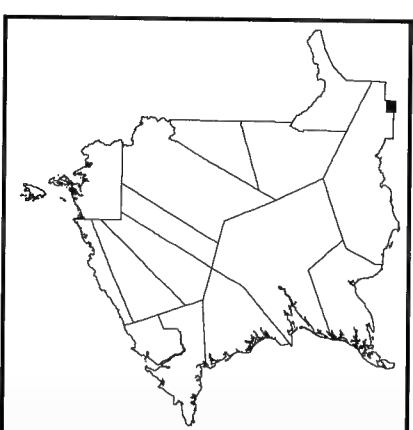
1. Property boundaries in this plan are from Service New Brunswick's boundary database. Please refer to Service New Brunswick for official property and ownership information.
2. NAD 1983 CSRS New Brunswick Stereographic coordinate system is used on this plan.










**REMARKS:**

1. Les limites des propriétés figurant sur le présent plan proviennent de la base de données sur les limites des propriétés de Services Nouveau-Brunswick.
2. Le système de coordonnées stéréographiques NAD 1983 CSRS du Nouveau-Brunswick est utilisé sur le présent plan.



**Nature Legacy  
protected areas /  
Aires protégées du  
Patrimoine naturel  
UID / NIU 4012800**



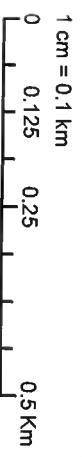
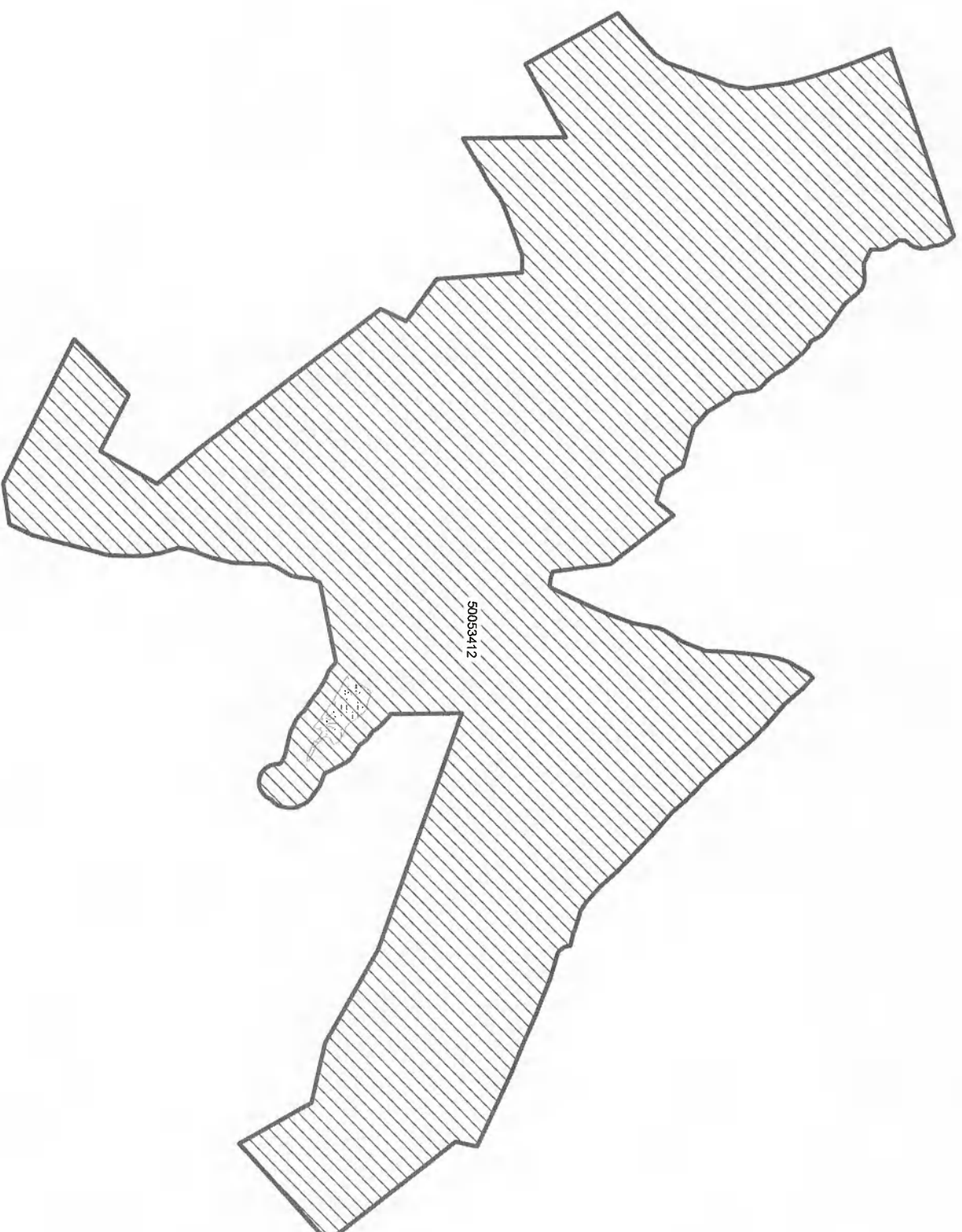
-  Featured Nature Legacy protected area / Aires protégées du Patrimoine naturel en vedette
-  Nature Legacy protected areas / Aires protégées du Patrimoine naturel
-  Watercourse / Cours d'eau
-  Highway / Autoroute
-  Road / Chemin
-  PID / NIID
-  Waterbody / Plan d'eau
-  County / Comté
-  Crown Land / Terre de la Couronne

**NOTES:**

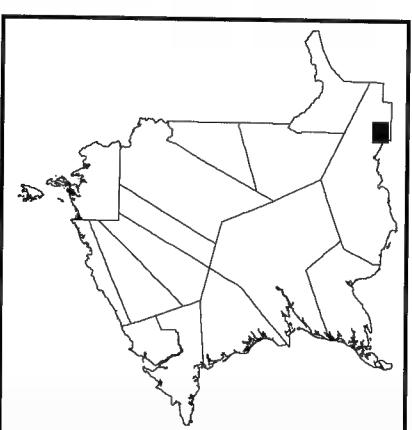
1. Property boundaries in this plan are from Service New Brunswick's boundary database. Please refer to Service New Brunswick for official property and ownership information.
2. NAD 1983 CSRS New Brunswick Stereographic coordinate system is used on this plan.










**REMARQUES:**

1. Les limites des propriétés figurant sur le présent plan proviennent de la base de données sur les limites des propriétés de Services Nouveau-Brunswick.
2. Le système de coordonnées stéréographiques NAD 1983 CSRS du Nouveau-Brunswick est utilisé sur le présent plan.



**Nature Legacy  
protected areas /  
Aires protégées du  
Patrimoine naturel  
UID / NIU 4012900**



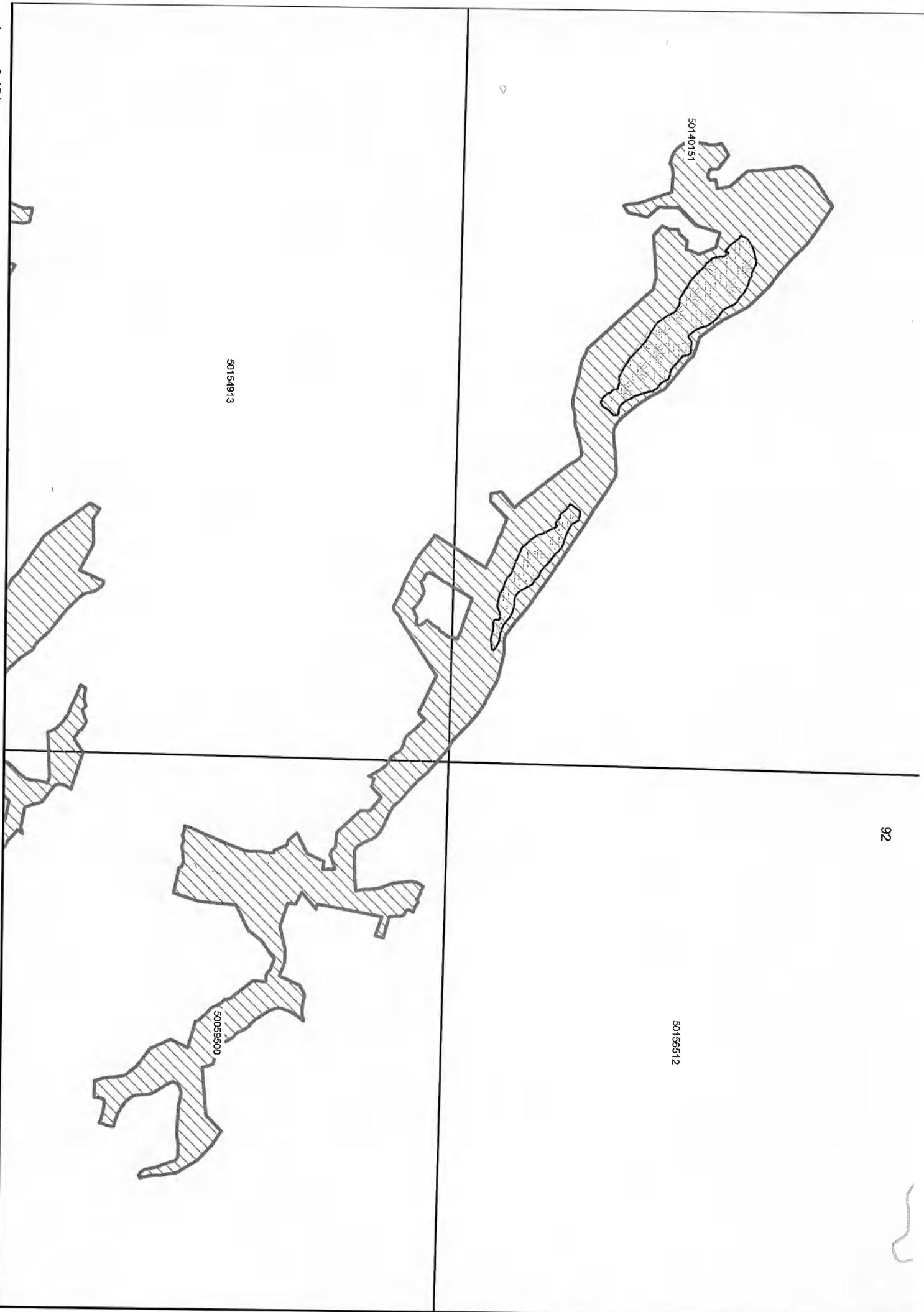
-  Featured Nature Legacy protected area / Aires protégées du Patrimoine naturel en vedette
-  Nature Legacy protected areas / Aires protégées du Patrimoine naturel
-  Watercourse / Cours d'eau
-  Highway / Autoroute
-  Road / Chemin
-  PID / NIID
-  Waterbody / Plan d'eau
-  County / Comté
-  Crown Land / Terre de la Couronne

**NOTES:**

1. Property boundaries in this plan are from Service New Brunswick's boundary database. Please refer to Service New Brunswick for official property and ownership information.
2. NAD 1983 CSRS New Brunswick Stereographic coordinate system is used on this plan.

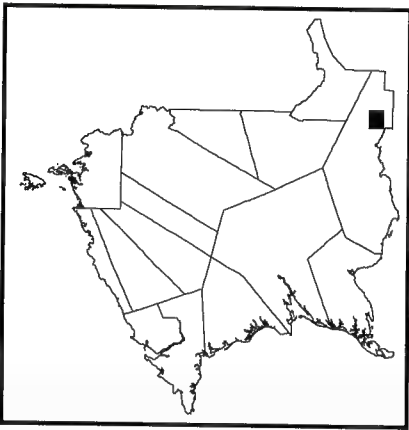
**REMARQUES:**










1. Les limites des propriétés figurant sur le présent plan proviennent de la base de données sur les limites des propriétés de Services Nouveau-Brunswick.
2. Le système de coordonnées stéréographiques NAD 1983 CSRS du Nouveau-Brunswick est utilisé sur le présent plan.





**Nature Legacy  
protected areas /  
Aires protégées du  
Patrimoine naturel  
UID / NIU 4013000**



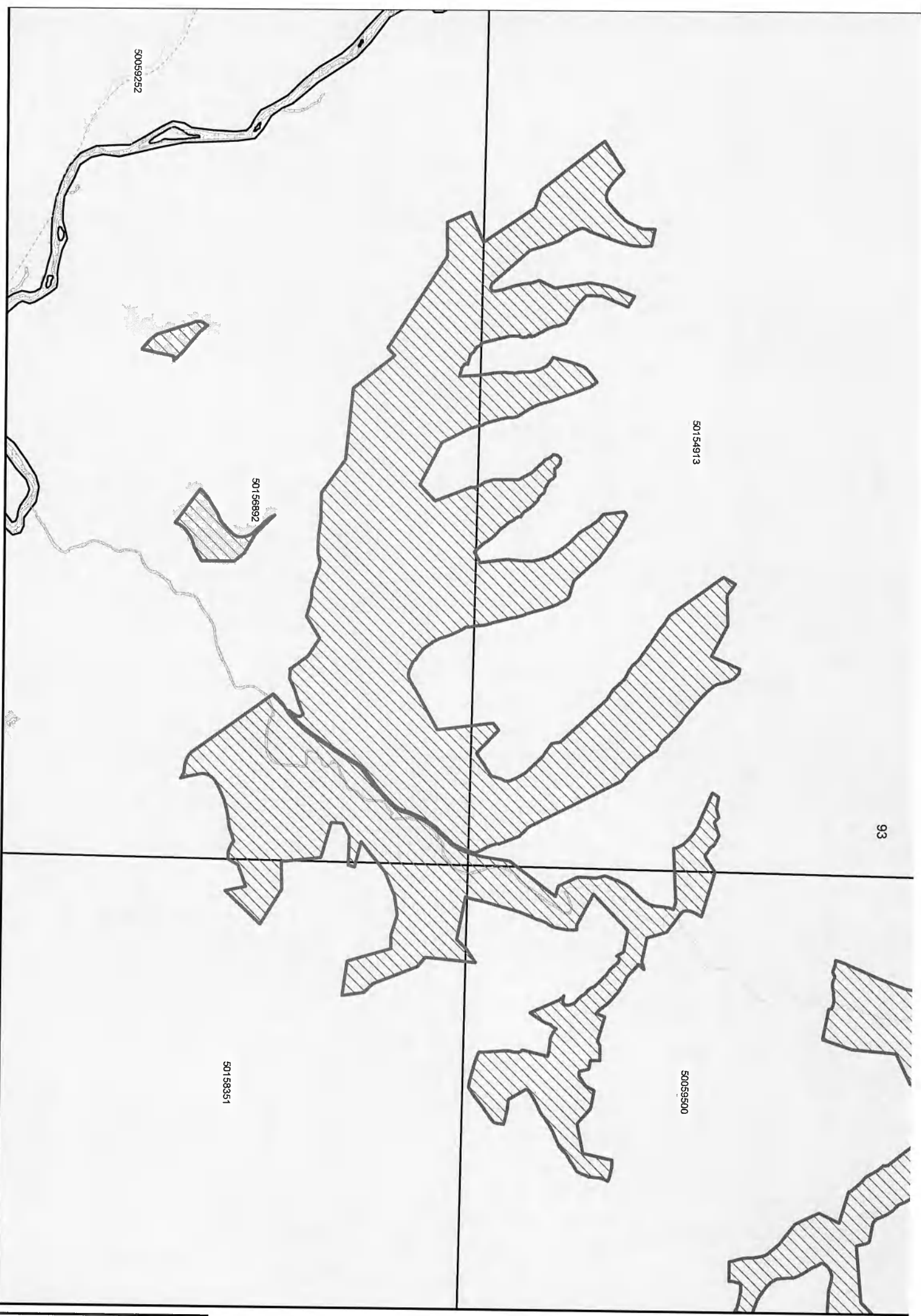
-  Featured Nature Legacy protected area / Aires protégées du Patrimoine naturel en vedette
-  Nature Legacy protected areas / Aires protégées du Patrimoine naturel
-  Watercourse / Cours d'eau
-  Highway / Autoroute
-  Road / Chemin
-  PID / NID
-  Waterbody / Plan d'eau
-  County / Comté
-  Crown Land / Terre de la Couronne

**NOTES:**

1. Property boundaries in this plan are from Service New Brunswick's boundary database. Please refer to Service New Brunswick for official property and ownership information.
2. NAD 1983 CSRS New Brunswick Stereographic coordinate system is used on this plan.

**REMARKS:**

1. Les limites des propriétés figurant sur le présent plan proviennent de la base de données sur les limites des propriétés de Services Nouveau-Brunswick.
2. Le système de coordonnées stéréographiques NAD 1983 CSRS du Nouveau-Brunswick est utilisé sur le présent plan.





50059290

50059252

50156692

50057939

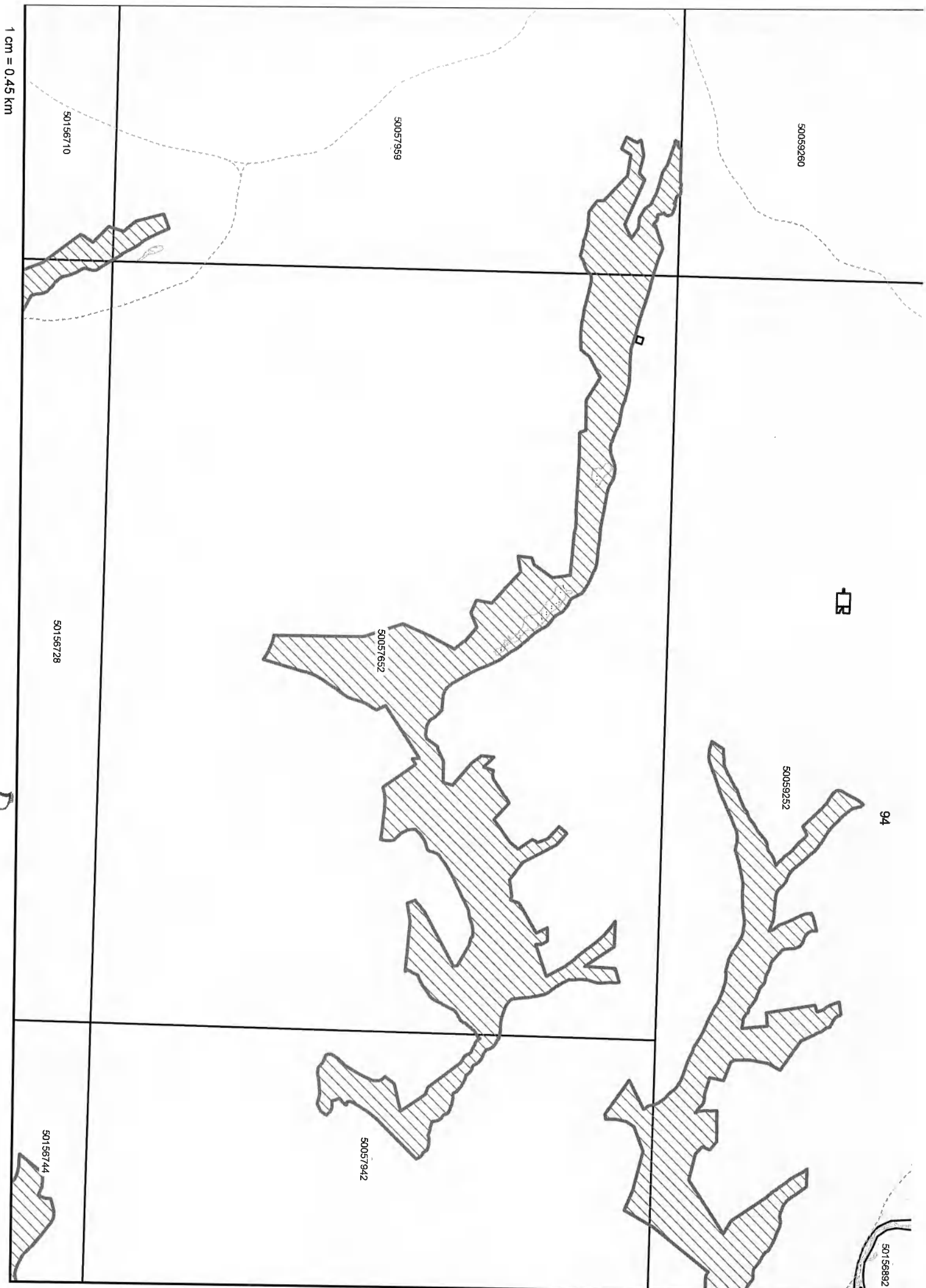
50057652

50057942

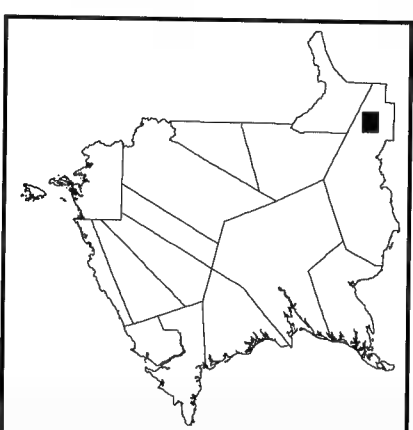
50156710










50156728

50156744



**Nature Legacy  
protected areas /  
Aires protégées du  
Patrimoine naturel  
UID / NIU 4013100**



-  Featured Nature Legacy protected area / Aires protégées du Patrimoine naturel en vedette
-  Nature Legacy protected areas / Aires protégées du Patrimoine naturel
-  Watercourse / Cours d'eau
-  Highway / Autoroute
-  Road / Chemin
-  PID / NIID
-  Waterbody / Plan d'eau
-  County / Comté
-  Crown Land / Terre de la Couronne

**NOTES:**

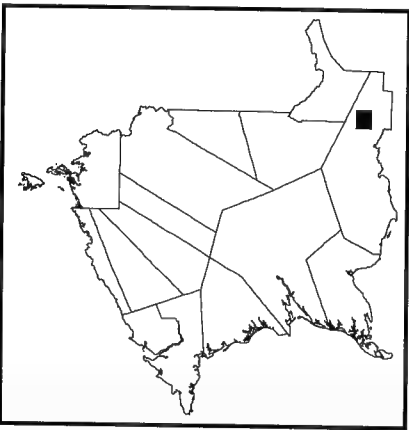
1. Property boundaries in this plan are from Service New Brunswick's boundary database. Please refer to Service New Brunswick for official property and ownership information.
2. NAD 1983 CSRS New Brunswick Stereographic coordinate system is used on this plan.










**REMARQUES:**

1. Les limites des propriétés figurant sur le présent plan proviennent de la base de données sur les limites des propriétés de Services Nouveau-Brunswick.
2. Le système de coordonnées stéréographiques NAD 1983 CSRS du Nouveau-Brunswick est utilisé sur le présent plan.



**Nature Legacy  
protected areas /  
Aires protégées du  
Patrimoine naturel  
UID / NIU 4013200**



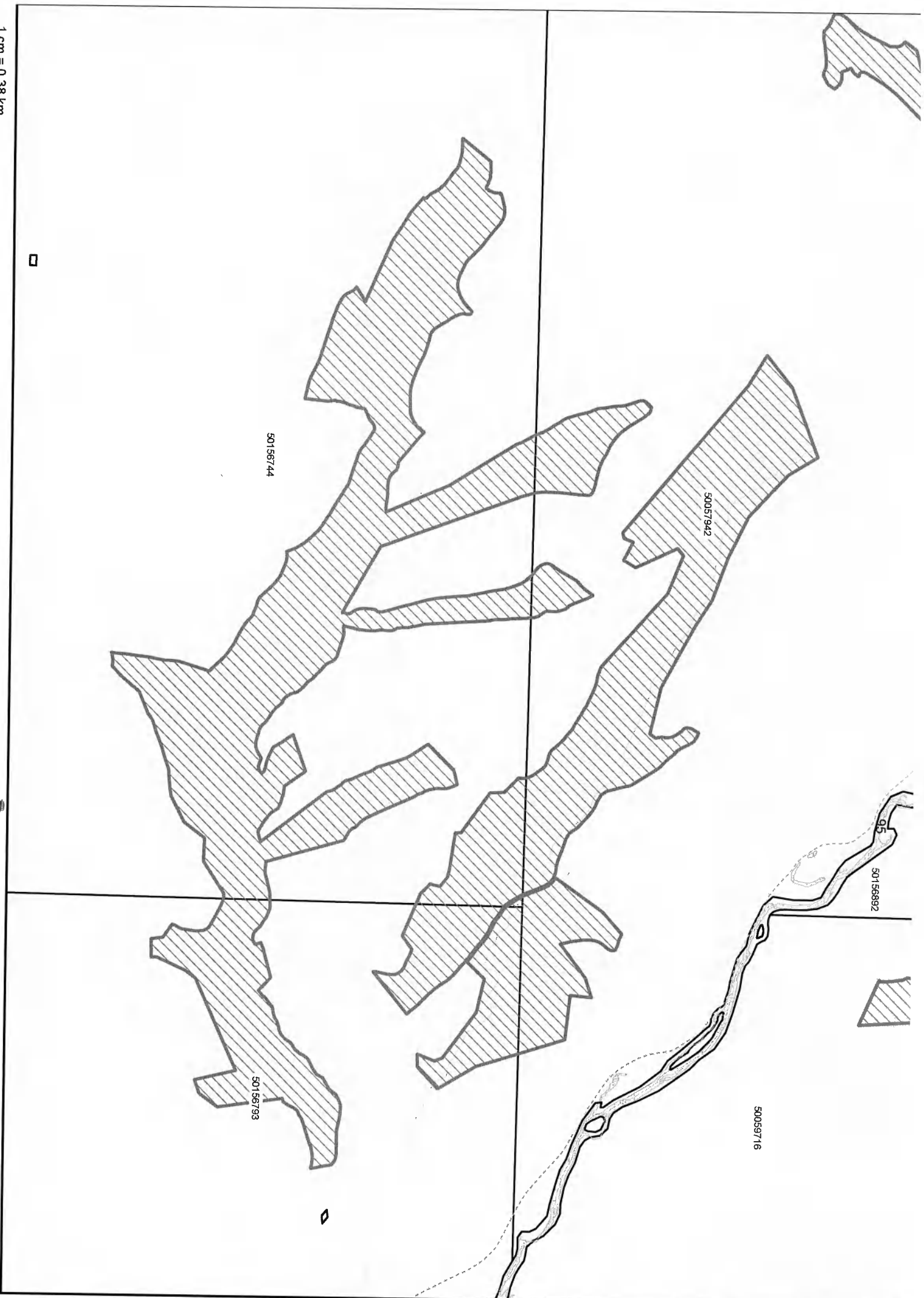
-  Featured Nature Legacy protected area / Aires protégées du Patrimoine naturel en vedette
-  Nature Legacy protected areas / Aires protégées du Patrimoine naturel
-  Watercourse / Cours d'eau
-  Highway / Autoroute
-  Road / Chemin
-  PID / NIID
-  Waterbody / Plan d'eau
-  County / Comté
-  Crown Land / Terre de la Couronne

**NOTES:**

1. Property boundaries in this plan are from Service New Brunswick's boundary database. Please refer to Service New Brunswick for official property and ownership information.
2. NAD 1983 CSRS New Brunswick Stereographic coordinate system is used on this plan.

**REMARQUES:**

1. Les limites des propriétés figurant sur le présent plan proviennent de la base de données sur les limites des propriétés de Services Nouveau-Brunswick.
2. Le système de coordonnées stéréographiques NAD 1983 CSRS du Nouveau-Brunswick est utilisé sur le présent plan.





50057959

50057652

50057942

50156710

50156728

50156744

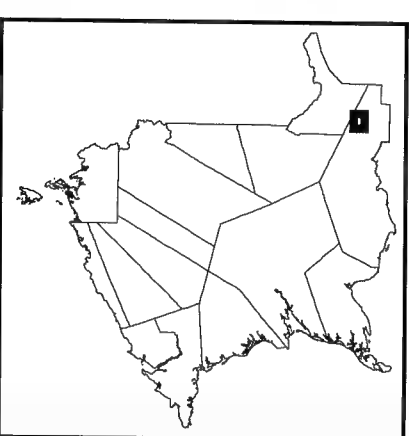
50055292










50056332

50158922



**Nature Legacy  
protected areas /  
Aires protégées du  
Patrimoine naturel  
UID / NIU 4013300**



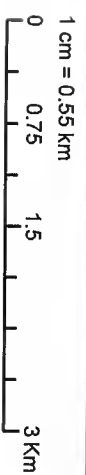
-  Featured Nature Legacy protected area / Aires protégées du Patrimoine naturel en vedette
-  Nature Legacy protected areas / Aire protégées du Patrimoine naturel
-  Watercourse / Cours d'eau
-  Highway / Autoroute
-  Road / Chemin
-  PID / NID
-  Waterbody / Plan d'eau
-  County / Comté
-  Crown Land / Terre de la Couronne

**NOTES:**

1. Property boundaries in this plan are from Service New Brunswick's boundary database. Please refer to Service New Brunswick for official property and ownership information.
2. NAD 1983 CSRS New Brunswick Stereographic coordinate system is used on this plan.

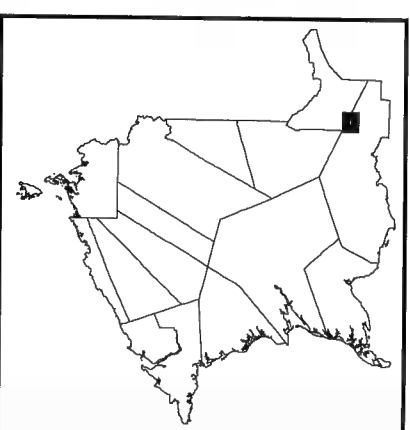
**REMARQUES:**










1. Les limites des propriétés figurant sur le présent plan proviennent de la base de données sur les limites des propriétés de Services Nouveau-Brunswick.
2. Le système de coordonnées stéréographiques NAD 1983 CSRS du Nouveau-Brunswick est utilisé sur le présent plan.





**Nature Legacy  
protected areas /  
Aires protégées du  
Patrimoine naturel  
UID / NIU 4013400**

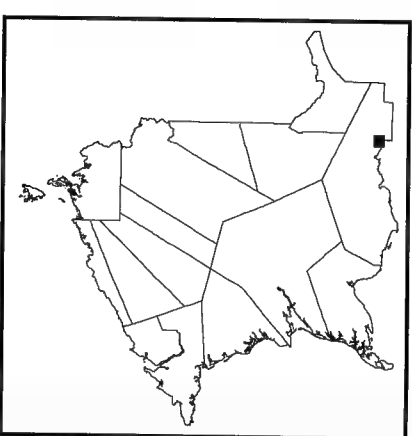











-  Featured Nature Legacy protected area / Aires protégées du Patrimoine naturel en vedette
-  Nature Legacy protected areas / Aires protégées du Patrimoine naturel
-  Watercourse / Cours d'eau
-  Highway / Autoroute
-  Road / Chemin
-  PID / NIID
-  Waterbody / Plan d'eau
-  County / Comté
-  Crown Land / Terre de la Couronne

**NOTES:**  
 1. Property boundaries in this plan are from Service New Brunswick's boundary database. Please refer to Service New Brunswick for official property and ownership information.  
 2. NAD 1983 CSRS New Brunswick Stereographic coordinate system is used on this plan.

**REMARQUES:**  
 1. Les limites des propriétés figurant sur le présent plan proviennent de la base de données sur les limites des propriétés de Services Nouveau-Brunswick.  
 2. Le système de coordonnées stéréographiques NAD 1983 CSRS du Nouveau-Brunswick est utilisé sur le présent plan.

**Nature Legacy  
protected areas /  
Aires protégées du  
Patrimoine naturel  
UID / NIU 4013500**



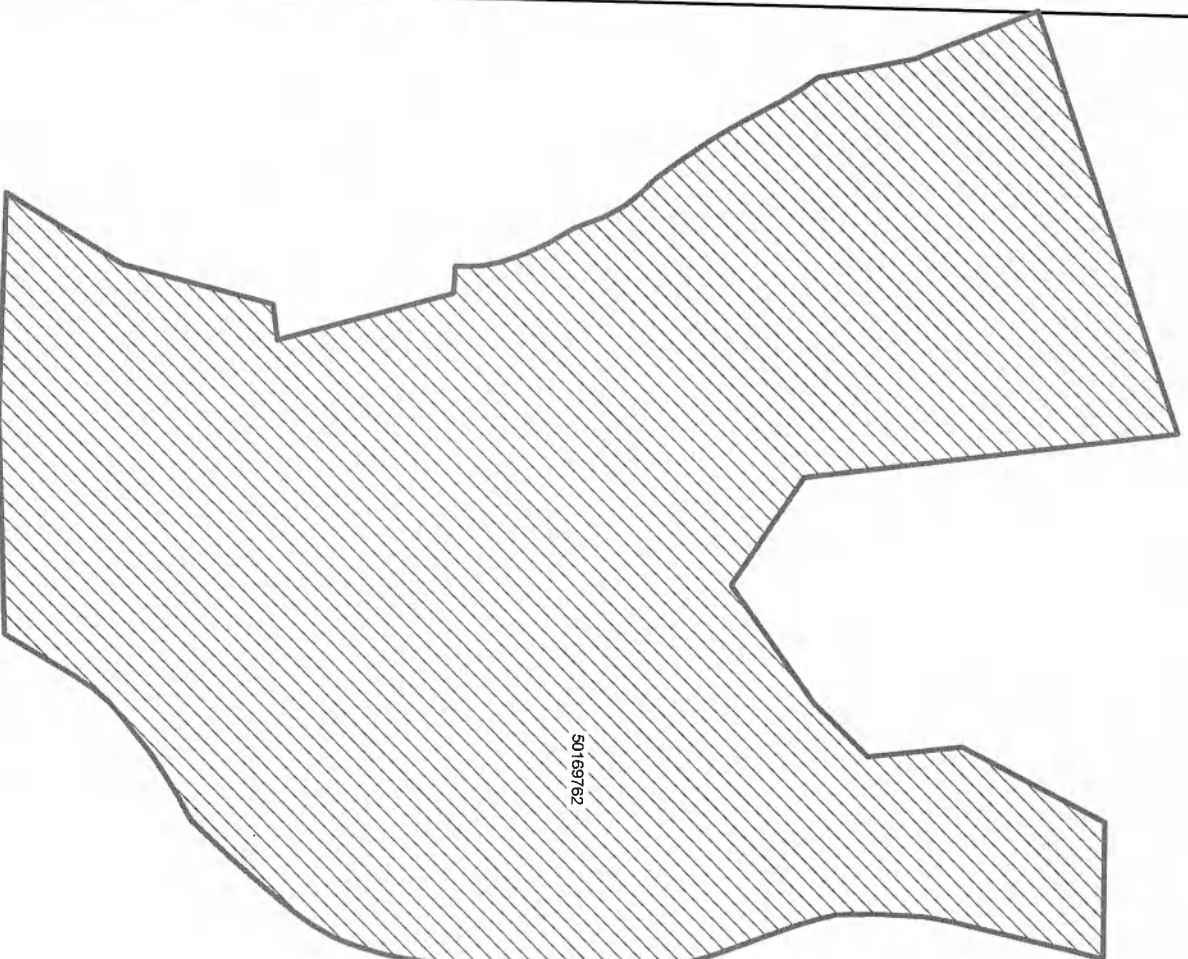
-  Featured Nature Legacy protected area / Aires protégées du Patrimoine naturel en vedette
-  Nature Legacy protected areas / Aires protégées du Patrimoine naturel
-  Watercourse / Cours d'eau
-  Highway / Autoroute
-  Road / Chemin
-  PID / NID
-  Waterbody / Plan d'eau
-  County / Comté
-  Crown Land / Terre de la Couronne

**NOTES:**

1. Property boundaries in this plan are from Service New Brunswick's boundary database. Please refer to Service New Brunswick for official property and ownership information.
2. NAD 1983 CSRS New Brunswick Stereographic coordinate system is used on this plan.


**REMARQUES:**

1. Les limites des propriétés figurant sur le présent plan proviennent de la base de données sur les limites des propriétés de Services Nouveau-Brunswick.
2. Le système de coordonnées stéréographiques NAD 1983 CSRS du Nouveau-Brunswick est utilisé sur le présent plan.

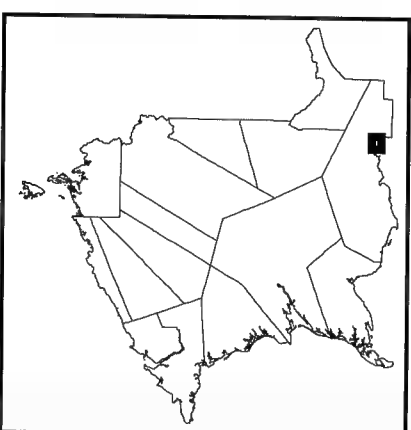




500599500

50169732



**Nature Legacy  
protected areas /  
Aires protégées du  
Patrimoine naturel  
UID / NIU 4013600**





 Featured Nature Legacy protected area / Aires protégées du Patrimoine naturel en vedette  
 Nature Legacy protected areas / Aires protégées du Patrimoine naturel


 Watercourse / Cours d'eau

 Highway / Autoroute

 Road / Chemin

 PID / NID

 Waterbody / Plan d'eau

 County / Comté

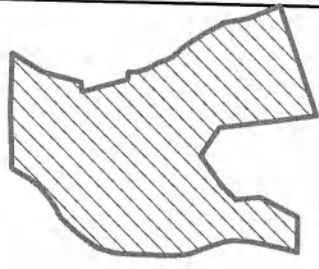
 Crown Land / Terre de la Couronne

**NOTES:**

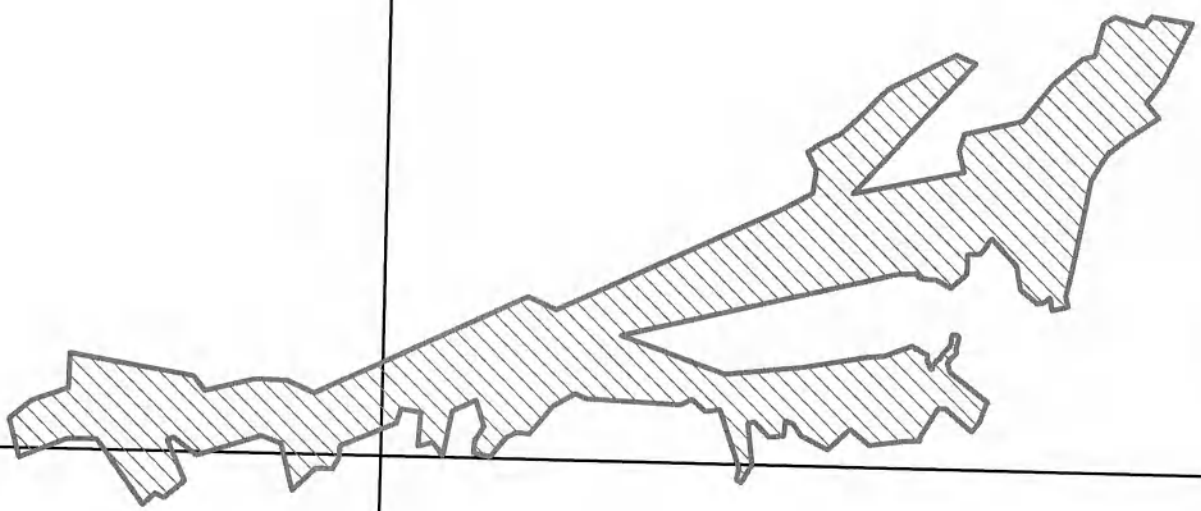
1. Property boundaries in this plan are from Service New Brunswick's boundary database. Please refer to Service New Brunswick for official property and ownership information.
2. NAD 1983 CSRS New Brunswick Stereographic coordinate system is used on this plan.

**REMARQUES:**

1. Les limites des propriétés figurant sur le présent plan proviennent de la base de données sur les limites des propriétés de Services Nouveau-Brunswick.
2. Le système de coordonnées stéréographiques NAD 1983 CSRS du Nouveau-Brunswick est utilisé sur le présent plan.



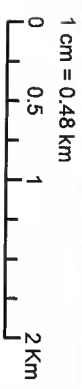
50169762



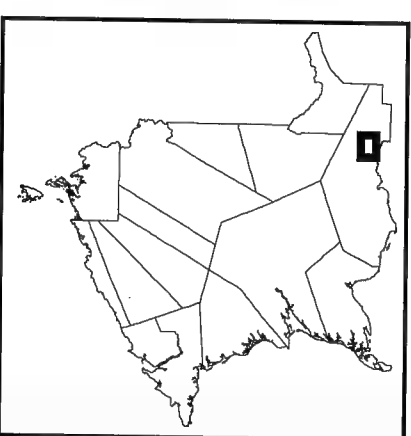
50195379



50169705








50195353



**Nature Legacy  
protected areas /  
Aires protégées du  
Patrimoine naturel**  
UID / NIU 4013700



 Featured Nature Legacy protected area / Aires protégées du Patrimoine naturel en vedette  
 Nature Legacy protected areas / Aires protégées du Patrimoine naturel

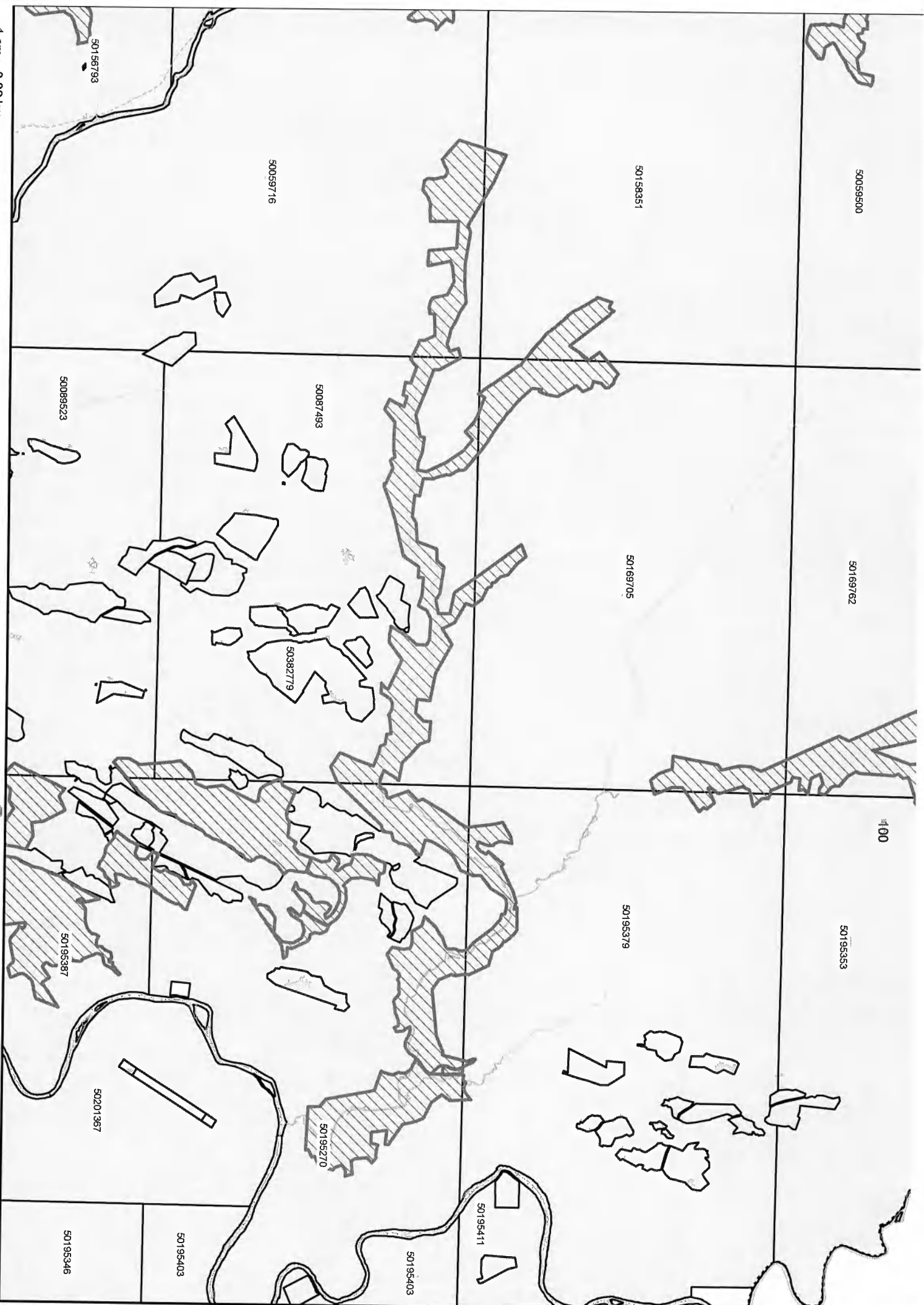
 Watercourse / Cours d'eau  
 Highway / Autoroute  
 Road / Chemin  
 PID / NID  
 Waterbody / Plan d'eau  
 County / Comté  
 Crown Land / Terre de la Couronne

**NOTES:**

1. Property boundaries in this plan are from Service New Brunswick's boundary database. Please refer to Service New Brunswick for official property and ownership information.
2. NAD 1983 CSRS New Brunswick Stereographic coordinate system is used on this plan.

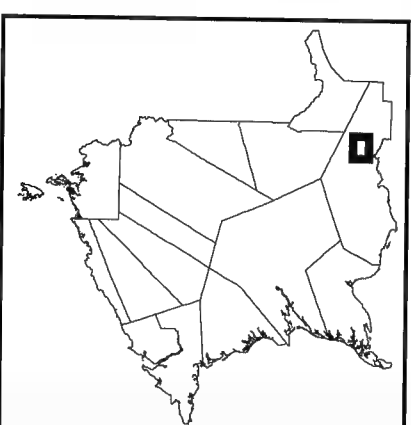
**REMARQUES:**










1. Les limites des propriétés figurant sur le présent plan proviennent de la base de données sur les limites des propriétés de Services Nouveau-Brunswick.
2. Le système de coordonnées stéréographiques NAD 1983 CSRS du Nouveau-Brunswick est utilisé sur le présent plan.





**Nature Legacy  
protected areas /  
Aires protégées du  
Patrimoine naturel  
UID / NIU 4013800**



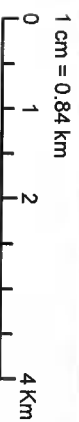
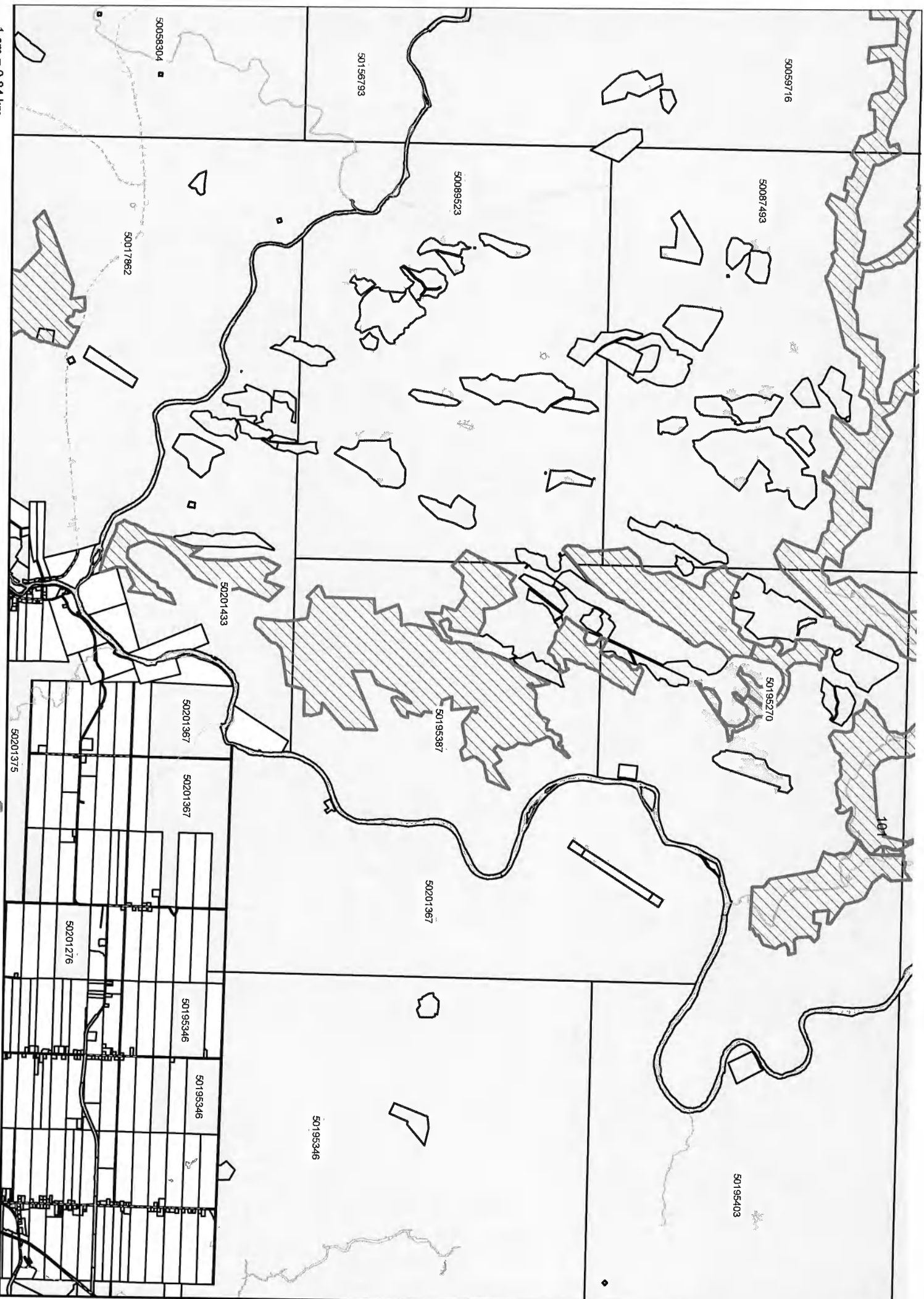
-  Featured Nature Legacy protected area / Aires protégées du Patrimoine naturel en vedette
-  Nature Legacy protected areas / Aires protégées du Patrimoine naturel
-  Watercourse / Cours d'eau
-  Highway / Autoroute
-  Road / Chemin
-  PID / NIU
-  Waterbody / Plan d'eau
-  County / Comté
-  Crown Land / Terre de la Couronne

**NOTES:**

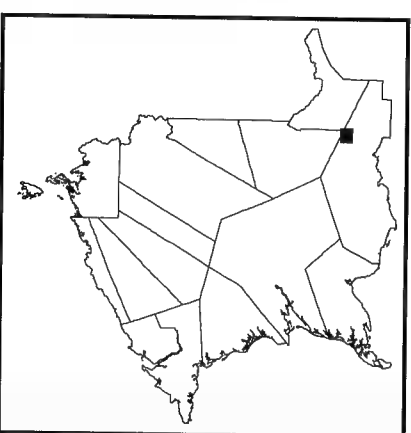
1. Property boundaries in this plan are from Service New Brunswick's boundary database. Please refer to Service New Brunswick for official property and ownership information.
2. NAD 1983 CSRS New Brunswick Stereographic coordinate system is used on this plan.










**REMARQUES:**

1. Les limites des propriétés figurant sur le présent plan proviennent de la base de données sur les limites des propriétés de Services Nouveau-Brunswick.
2. Le système de coordonnées stéréographiques NAD 1983 CSRS du Nouveau-Brunswick est utilisé sur le présent plan.



**Nature Legacy  
protected areas /  
Aires protégées du  
Patrimoine naturel  
UID / NIU 4013900**



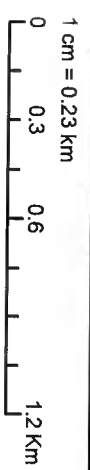
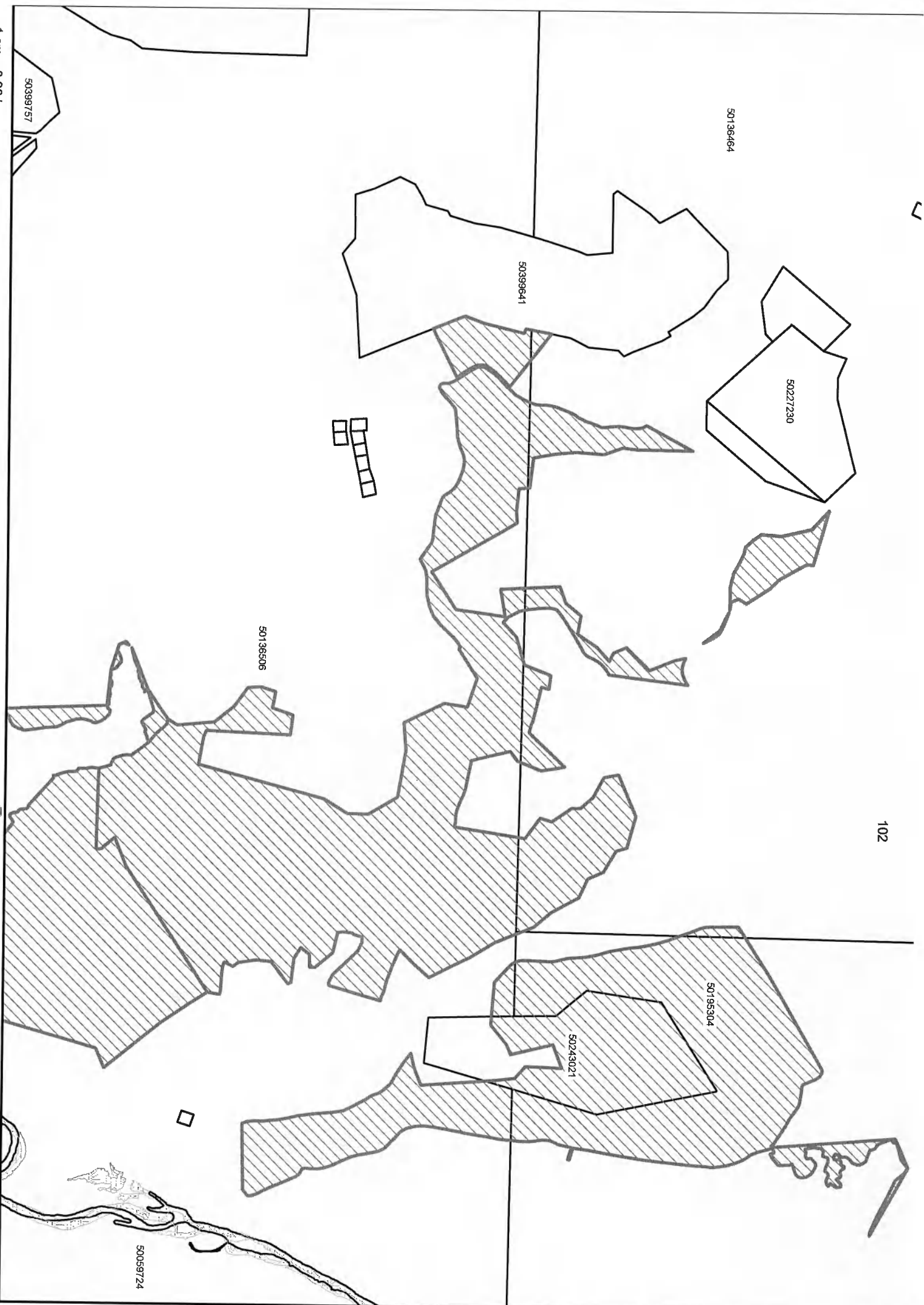
-  Featured Nature Legacy protected area / Aires protégées du Patrimoine naturel en vedette
-  Nature Legacy protected areas / Aires protégées du Patrimoine naturel
-  Watercourse / Cours d'eau
-  Highway / Autoroute
-  Road / Chemin
-  PID / NID
-  Waterbody / Plan d'eau
-  County / Comté
-  Crown Land / Terre de la Couronne

**NOTES:**

1. Property boundaries in this plan are from Service New Brunswick's boundary database. Please refer to Service New Brunswick for official property and ownership information.
2. NAD 1983 CSRS New Brunswick Stereographic coordinate system is used on this plan.

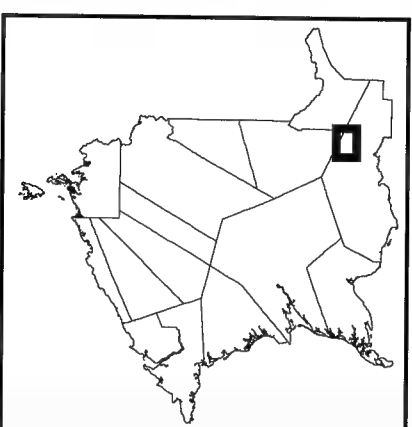
**REMARQUES:**










1. Les limites des propriétés figurant sur le présent plan proviennent de la base de données sur les limites des propriétés de Services Nouveau-Brunswick.
2. Le système de coordonnées stéréographiques NAD 1983 CSRS du Nouveau-Brunswick est utilisé sur le présent plan.





**Nature Legacy  
protected areas /  
Aires protégées du  
Patrimoine naturel  
UID / NIU 4014000**



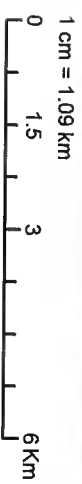
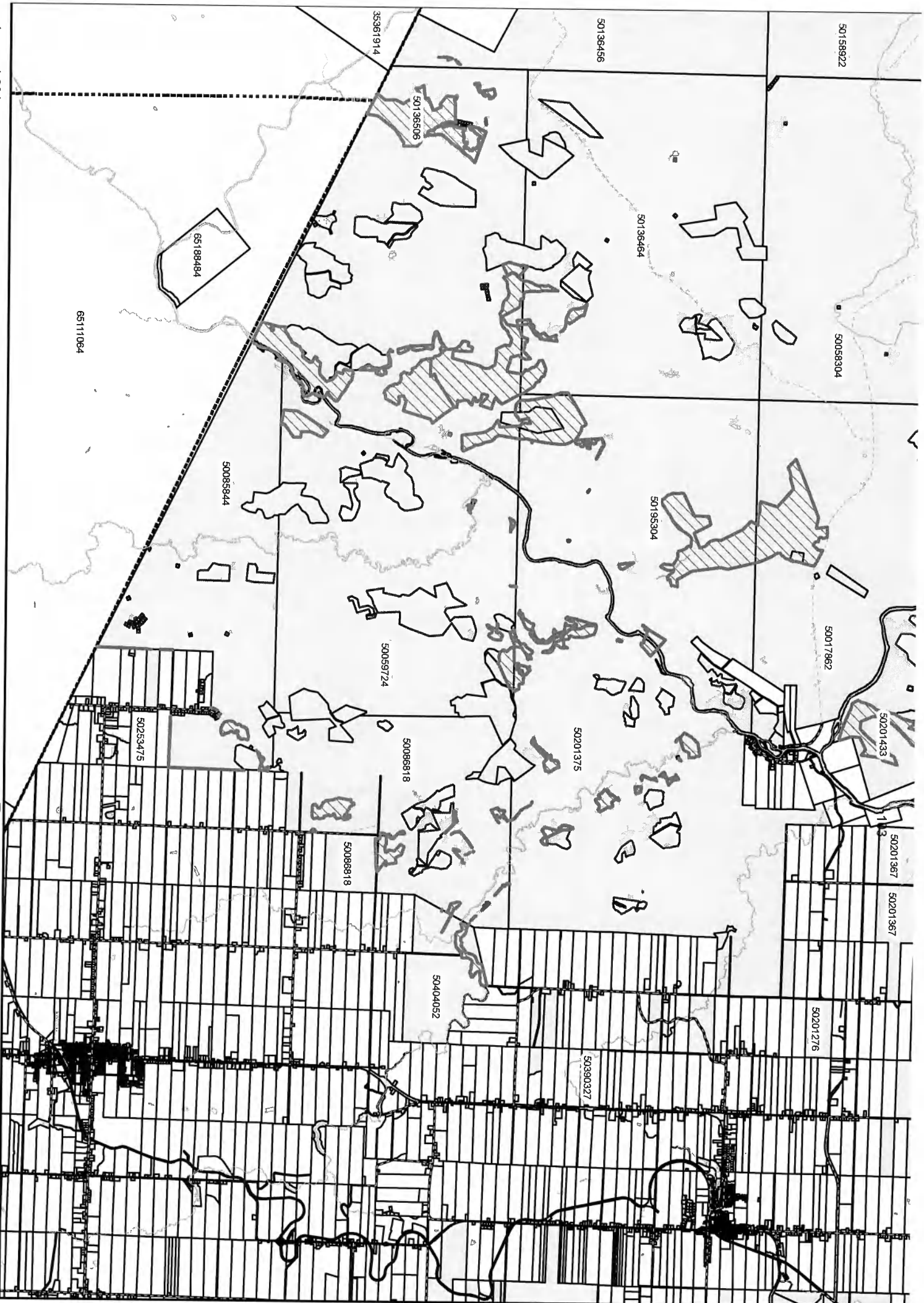
-  Featured Nature Legacy protected area / Aires protégées du Patrimoine naturel en vedette
-  Nature Legacy protected areas / Aires protégées du Patrimoine naturel
-  Watercourse / Cours d'eau
-  Highway / Autoroute
-  Road / Chemin
-  PID / NID
-  Waterbody / Plan d'eau
-  County / Comté
-  Crown Land / Terre de la Couronne

**NOTES:**

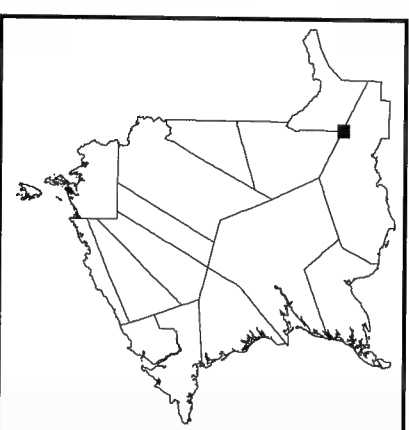
1. Property boundaries in this plan are from Service New Brunswick's boundary database. Please refer to Service New Brunswick for official property and ownership information.
2. NAD 1983 CSRS New Brunswick Stereographic coordinate system is used on this plan.










**REMARQUES:**

1. Les limites des propriétés figurant sur le présent plan proviennent de la base de données sur les limites des propriétés de Services Nouveau-Brunswick.
2. Le système de coordonnées stéréographiques NAD 1983 CSRS du Nouveau-Brunswick est utilisé sur le présent plan.



**Nature Legacy  
protected areas /  
Aires protégées du  
Patrimoine naturel**  
UID / NIU 4014100



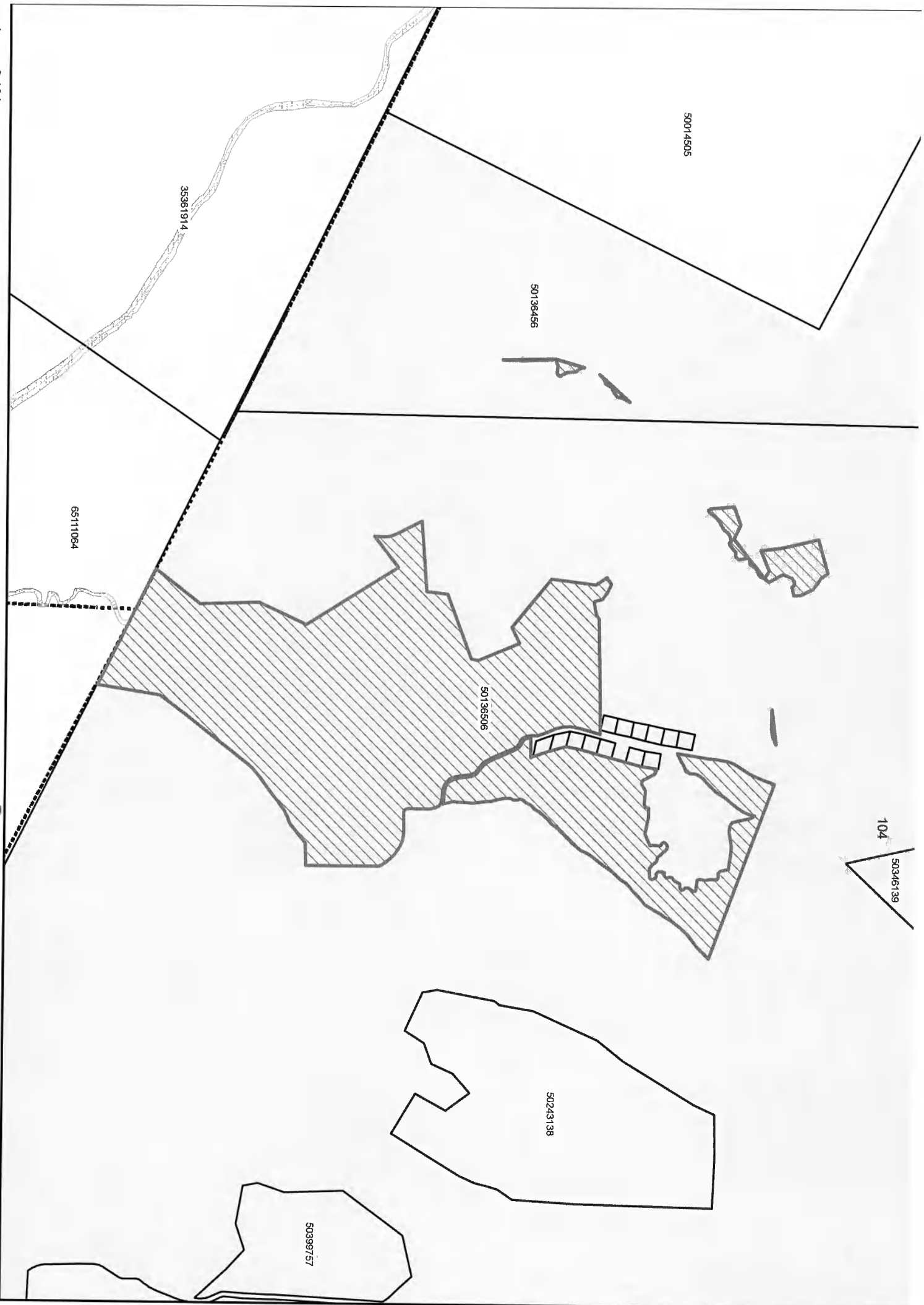
-  Featured Nature Legacy protected area / Aires protégées du Patrimoine naturel en vedette
-  Nature Legacy protected areas / Aires protégées du Patrimoine naturel
-  Watercourse / Cours d'eau
-  Highway / Autoroute
-  Road / Chemin
-  PID / NIID
-  Waterbody / Plan d'eau
-  County / Comté
-  Crown Land / Terre de la Couronne

**NOTES:**

1. Property boundaries in this plan are from Service New Brunswick's boundary database. Please refer to Service New Brunswick for official property and ownership information.
2. NAD 1983 CSRS New Brunswick Stereographic coordinate system is used on this plan.

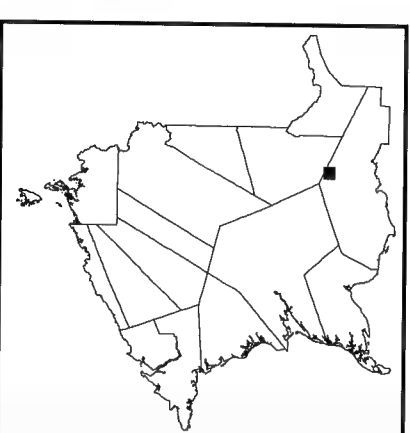
**REMARQUES:**









1. Les limites des propriétés figurant sur le présent plan proviennent de la base de données sur les limites des propriétés de Services Nouveau-Brunswick.
2. Le système de coordonnées stéréographiques NAD 1983 CSRS du Nouveau-Brunswick est utilisé sur le présent plan.





**Nature Legacy  
protected areas /  
Aires protégées du  
Patrimoine naturel  
UID / NIU 4014200**



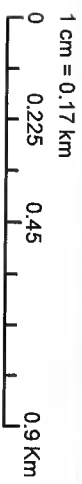
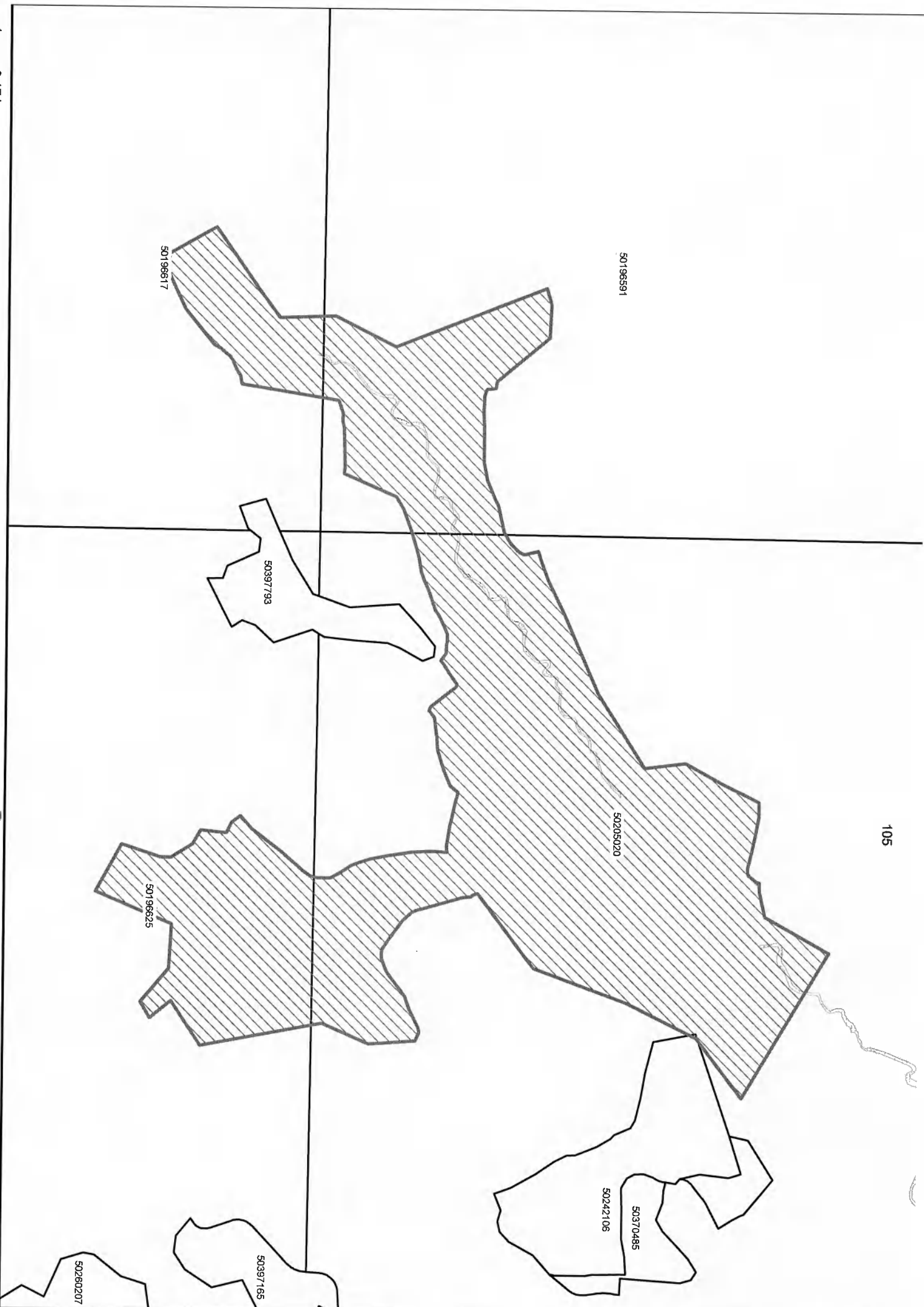
-  **Featured Nature Legacy protected area / Aires protégées du Patrimoine naturel en vedette**
-  **Nature Legacy protected areas / Aires protégées du Patrimoine naturel**
-  **Watercourse / Cours d'eau**
-  **Highway / Autoroute**
-  **Road / Chemin**
-  **Waterbody / Plan d'eau**
-  **County / Comté**
-  **Crown Land / Terre de la Couronne**

**NOTES:**

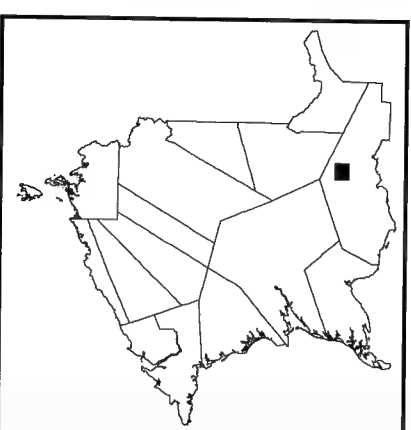
1. Property boundaries in this plan are from Service New Brunswick's boundary database. Please refer to Service New Brunswick for official property and ownership information.
2. NAD 1983 CSRS New Brunswick Stereographic coordinate system is used on this plan.










**REMARQUES:**

1. Les limites des propriétés figurant sur le présent plan proviennent de la base de données sur les limites des propriétés de Services Nouveau-Brunswick.
2. Le système de coordonnées stéréographiques NAD 1983 CSRS du Nouveau-Brunswick est utilisé sur le présent plan.



**Nature Legacy  
protected areas /  
Aires protégées du  
Patrimoine naturel**  
UID / NIU 4014300



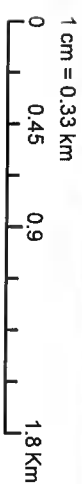
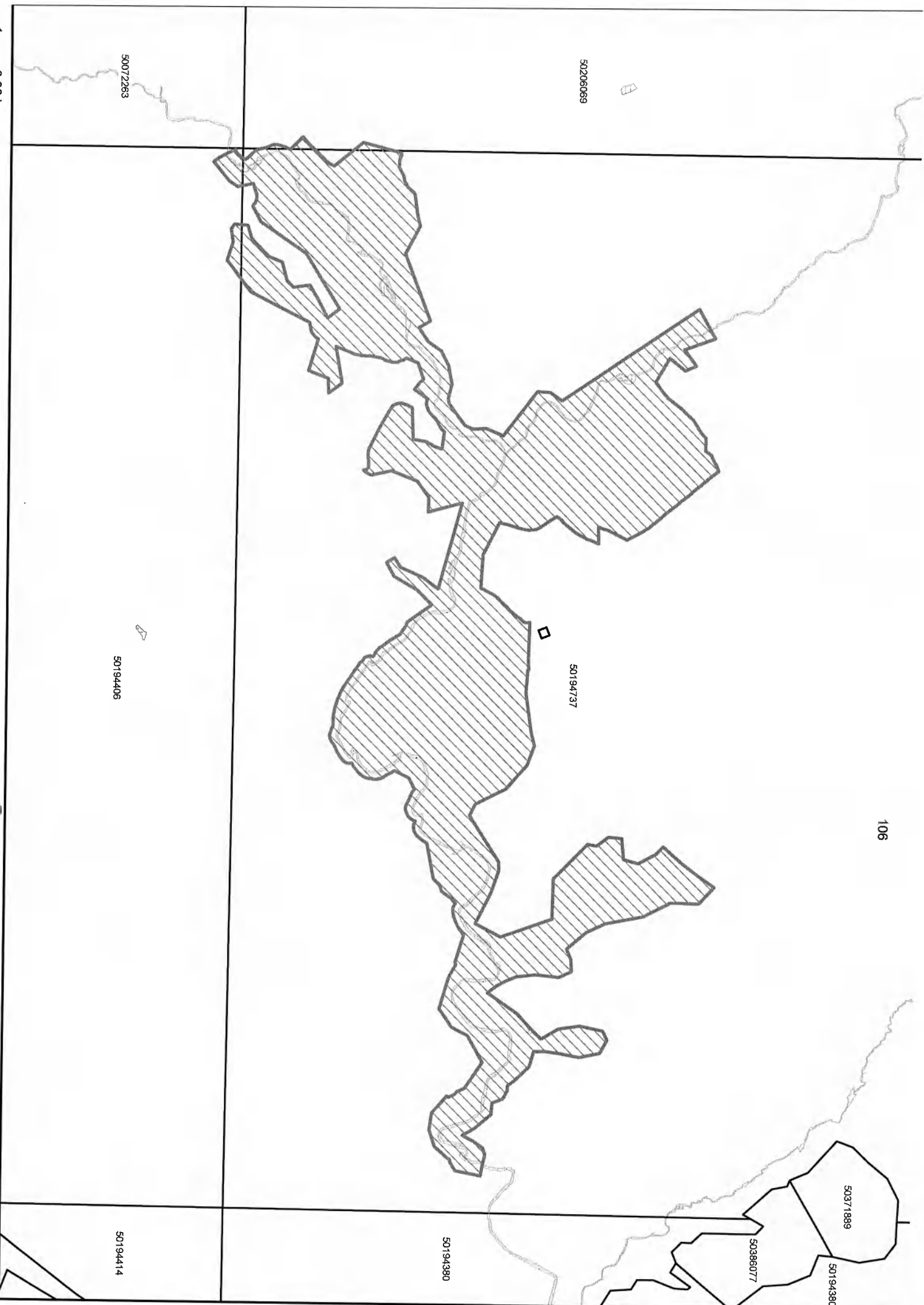
-  Featured Nature Legacy protected area / Aires protégées du Patrimoine naturel en vedette
-  Nature Legacy protected areas / Aires protégées du Patrimoine naturel
-  Watercourse / Cours d'eau
-  Highway / Autoroute
-  Road / Chemin
-  PID / NIID
-  Waterbody / Plan d'eau
-  County / Comté
-  Crown Land / Terre de la Couronne

**NOTES:**

1. Property boundaries in this plan are from Service New Brunswick's boundary database. Please refer to Service New Brunswick for official property and ownership information.
2. NAD 1983 CSRS New Brunswick Stereographic coordinate system is used on this plan.

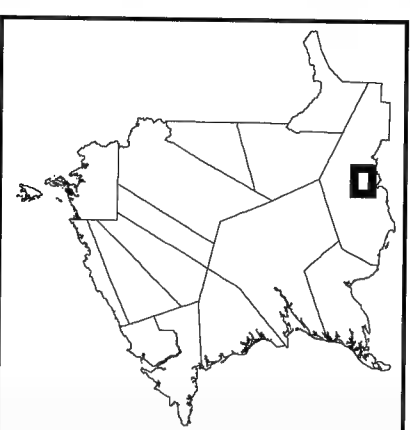
**REMARQUES:**










1. Les limites des propriétés figurant sur le présent plan proviennent de la base de données sur les limites des propriétés de Services Nouveau-Brunswick.
2. Le système de coordonnées stéréographiques NAD 1983 CSRS du Nouveau-Brunswick est utilisé sur le présent plan.





**Nature Legacy  
protected areas /  
Aires protégées du  
Patrimoine naturel**  
UID / NIU 4014400



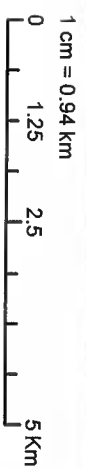
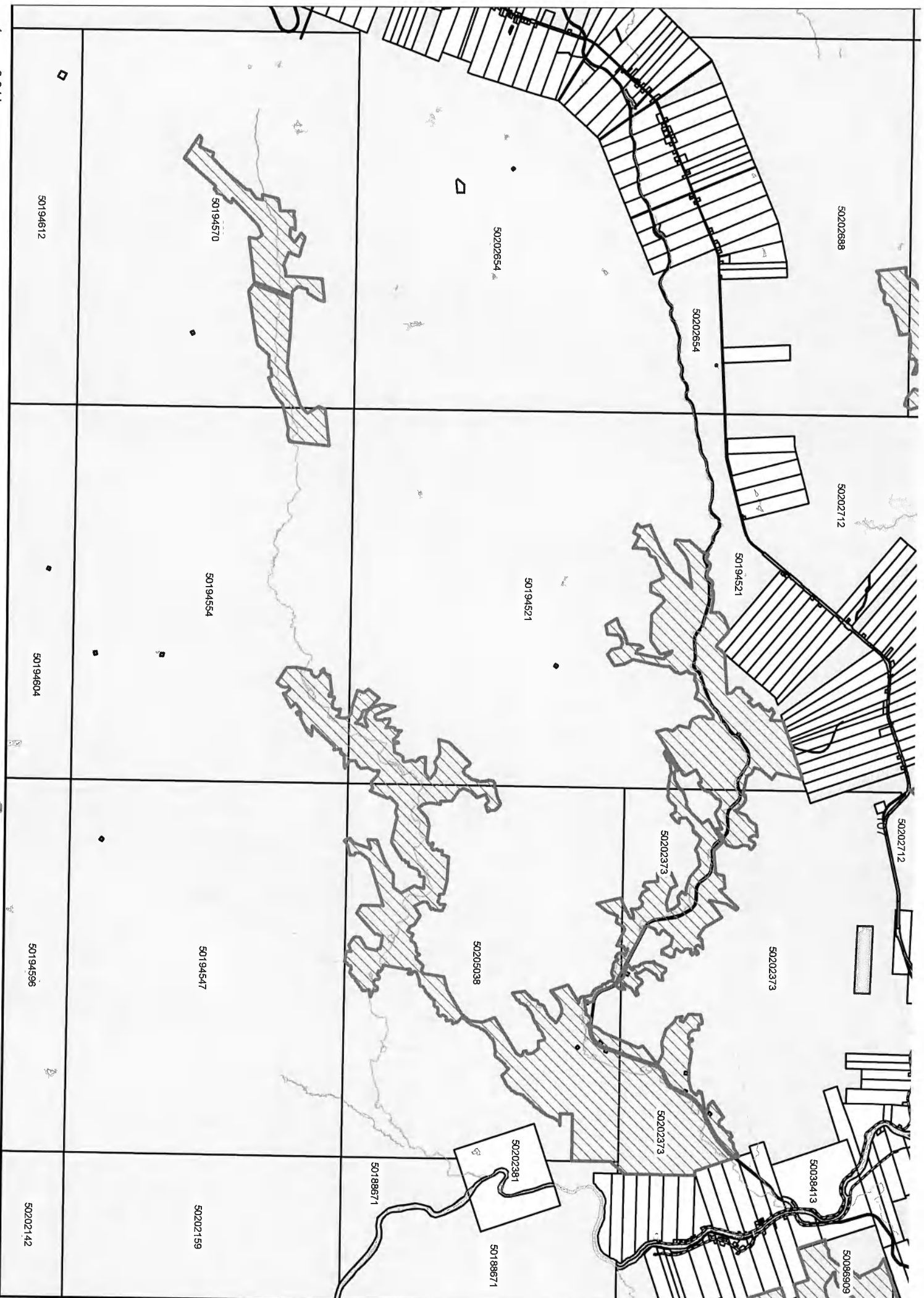
-  Featured Nature Legacy protected area / Aires protégées du Patrimoine naturel en vedette
-  Nature Legacy protected areas / Aires protégées du Patrimoine naturel
-  Watercourse / Cours d'eau
-  Highway / Autoroute
-  Road / Chemin
-  PID / NIID
-  Waterbody / Plan d'eau
-  County / Comté
-  Crown Land / Terre de la Couronne

**NOTES:**

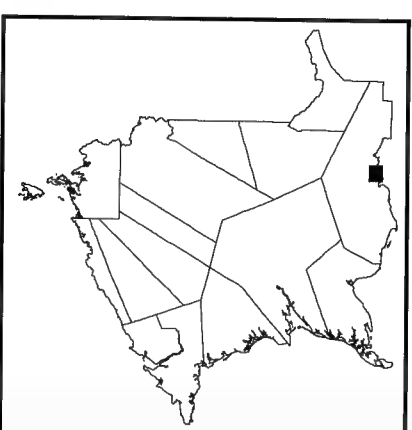
1. Property boundaries in this plan are from Service New Brunswick's boundary database. Please refer to Service New Brunswick for official property and ownership information.
2. NAD 1983 CSRS New Brunswick Stereographic coordinate system is used on this plan.










**REMARQUES:**

1. Les limites des propriétés figurant sur le présent plan proviennent de la base de données sur les limites des propriétés de Services Nouveau-Brunswick.
2. Le système de coordonnées stéréographiques NAD 1983 CSRS du Nouveau-Brunswick est utilisé sur le présent plan.



**Nature Legacy  
protected areas /  
Aires protégées du  
Patrimoine naturel**  
UID / NIU 4014500



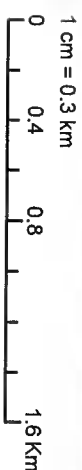
-  Featured Nature Legacy protected area / Aires protégées du Patrimoine naturel en vedette
-  Nature Legacy protected areas / Aires protégées du Patrimoine naturel
-  Watercourse / Cours d'eau
-  Highway / Autoroute
-  Road / Chemin
-  PID / NID
-  Waterbody / Plan d'eau
-  County / Comté
-  Crown Land / Terre de la Couronne

**NOTES:**

1. Property boundaries in this plan are from Service New Brunswick's boundary database. Please refer to Service New Brunswick for official property and ownership information.
2. NAD 1983 CSRS New Brunswick Stereographic coordinate system is used on this plan.

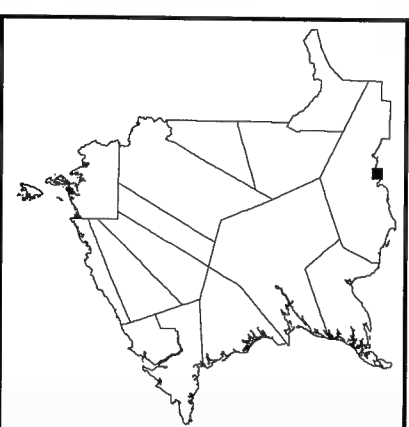
**REMARQUES:**










1. Les limites des propriétés figurant sur le présent plan proviennent de la base de données sur les limites des propriétés de Services Nouveau-Brunswick.
2. Le système de coordonnées stéréographiques NAD 1983 CSRS du Nouveau-Brunswick est utilisé sur le présent plan.





**Nature Legacy  
protected areas /  
Aires protégées du  
Patrimoine naturel  
UID / NIU 4014600**



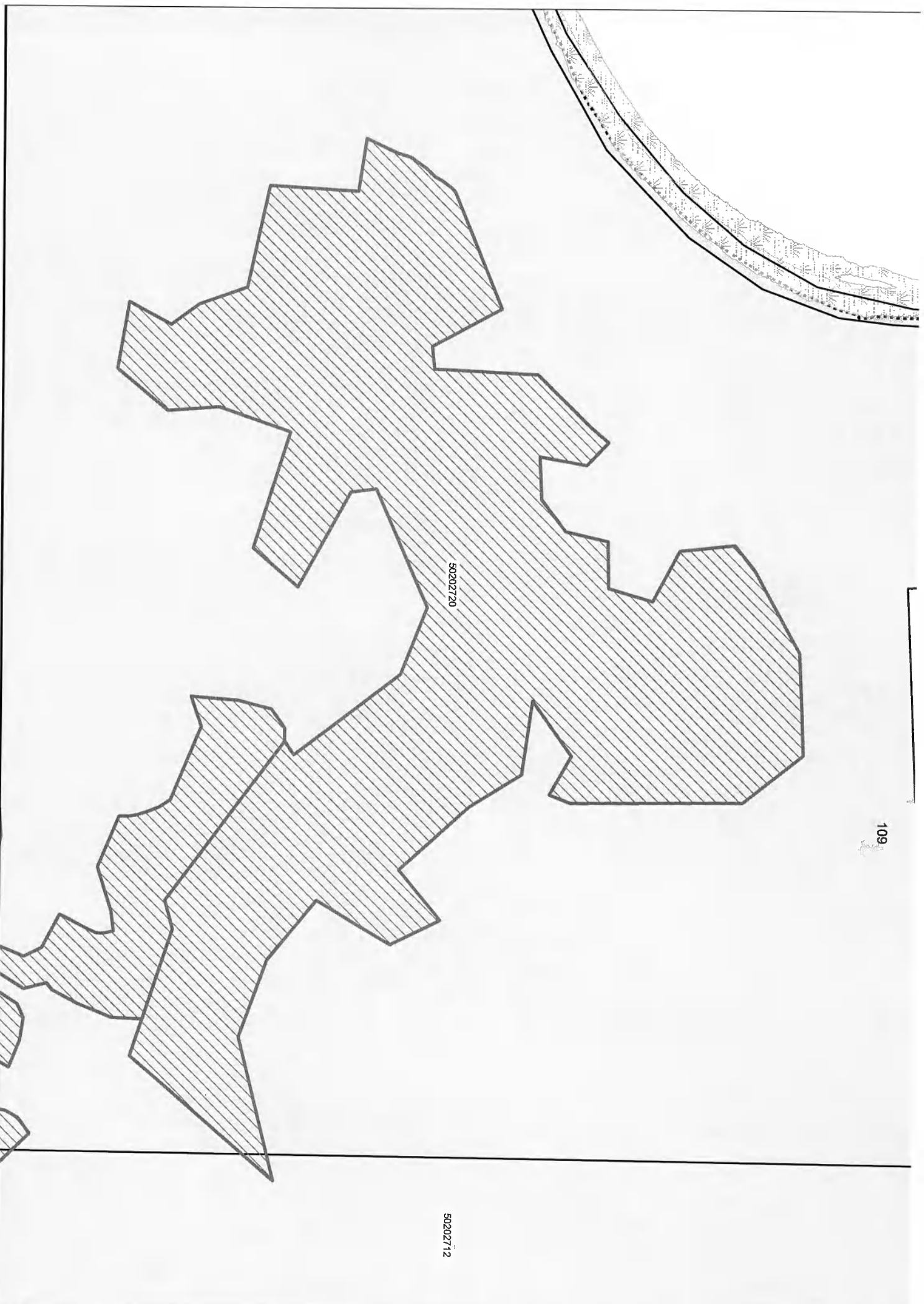
-  Featured Nature Legacy protected area / Aires protégées du Patrimoine naturel en vedette
-  Nature Legacy protected areas / Aires protégées du Patrimoine naturel
-  Watercourse / Cours d'eau
-  Highway / Autoroute
-  Road / Chemin
-  PID / NID
-  Waterbody / Plan d'eau
-  County / Comté
-  Crown Land / Terre de la Couronne

**NOTES:**

1. Property boundaries in this plan are from Service New Brunswick's boundary database. Please refer to Service New Brunswick for official property and ownership information.
2. NAD 1983 CSRS New Brunswick Stereographic coordinate system is used on this plan.

**REMARQUES:**

1. Les limites des propriétés figurant sur le présent plan proviennent de la base de données sur les limites des propriétés de Services Nouveau-Brunswick.
2. Le système de coordonnées stéréographiques NAD 1983 CSRS du Nouveau-Brunswick est utilisé sur le présent plan.



1 cm = 0.13 km  
0 0.175 0.35 0.7 km



50202613

110

50038470

50365873

50202712

50035724

50037233  
50035732

50034719

50392232

50202423

50038090

50260439

50409614

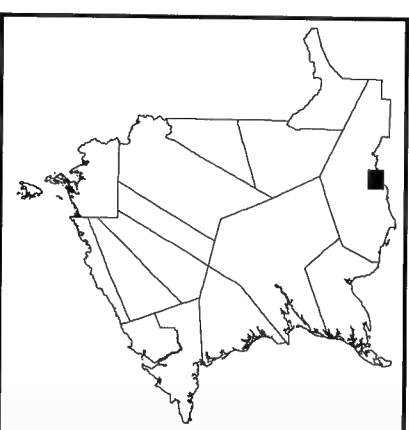
50039031










50034396

50035682

50202373

**Nature Legacy  
protected areas /  
Aires protégées du  
Patrimoine naturel**  
UID / NIU 4014700



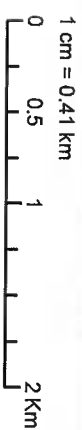
-  Featured Nature Legacy protected area / Aires protégées du Patrimoine naturel en vedette
-  Nature Legacy protected areas / Aires protégées du Patrimoine naturel
-  Watercourse / Cours d'eau
-  Highway / Autoroute
-  Road / Chemin
-  PID / NIID
-  Waterbody / Plan d'eau
-  County / Comté
-  Crown Land / Terre de la Couronne

**NOTES:**

1. Property boundaries in this plan are from Service New Brunswick's boundary database. Please refer to Service New Brunswick for official property and ownership information.
2. NAD 1983 CSRS New Brunswick Stereographic coordinate system is used on this plan.

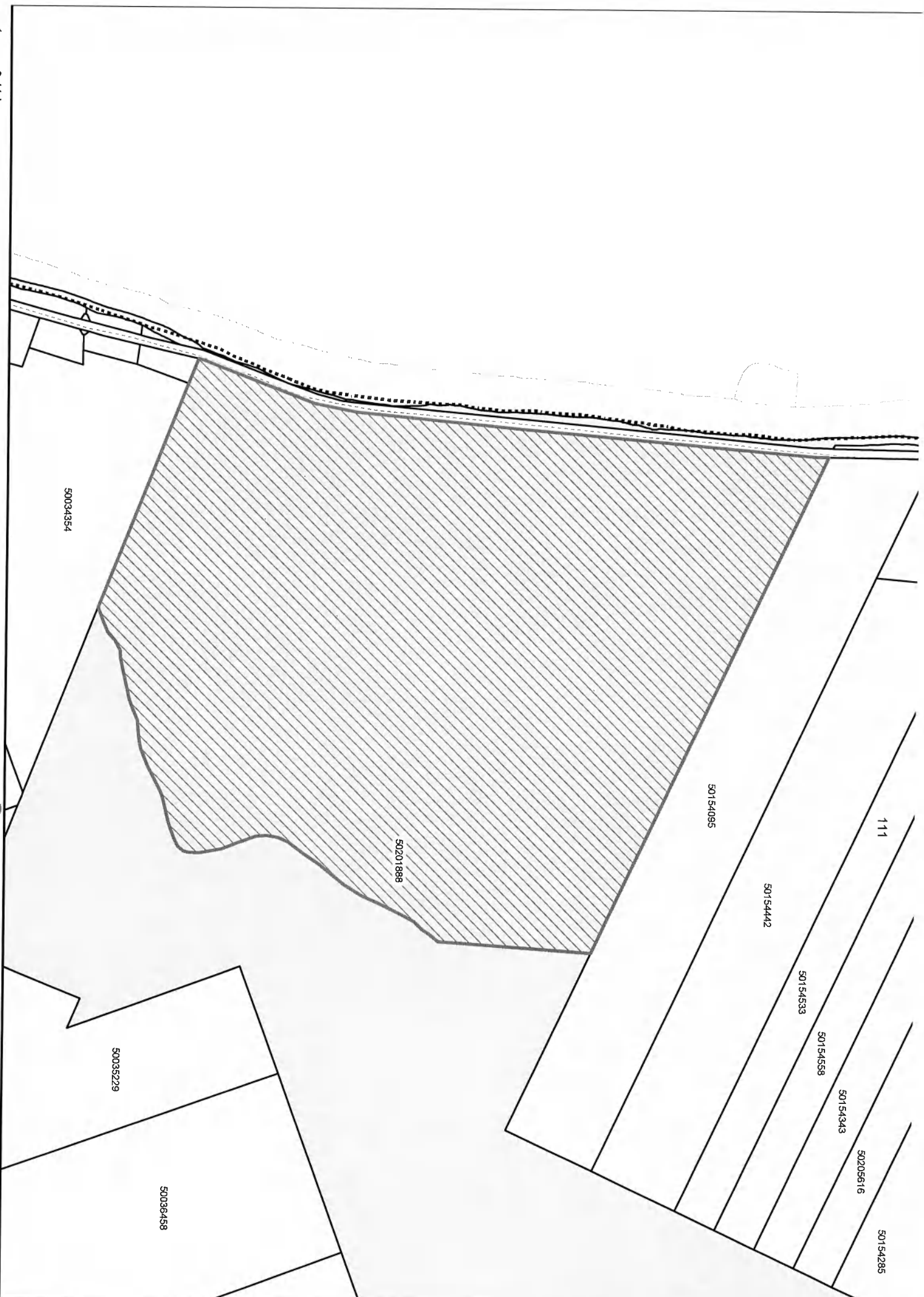
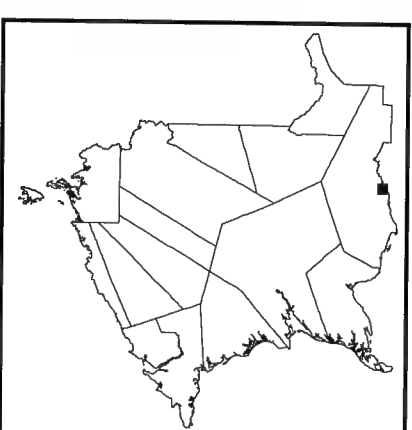
**REMARQUES:**










1. Les limites des propriétés figurant sur le présent plan proviennent de la base de données sur les limites des propriétés de Services Nouveau-Brunswick.
2. Le système de coordonnées stéréographiques NAD 1983 CSRS du Nouveau-Brunswick est utilisé sur le présent plan.





**Nature Legacy  
protected areas /  
Aires protégées du  
Patrimoine naturel  
UID / NIU 4014800**



-  Featured Nature Legacy protected area / Aires protégées du Patrimoine naturel en vedette
-  Nature Legacy protected areas / Aires protégées du Patrimoine naturel
-  Watercourse / Cours d'eau
-  Highway / Autoroute
-  Road / Chemin
-  PID / NID
-  Waterbody / Plan d'eau
-  County / Comté
-  Crown Land / Terre de la Couronne

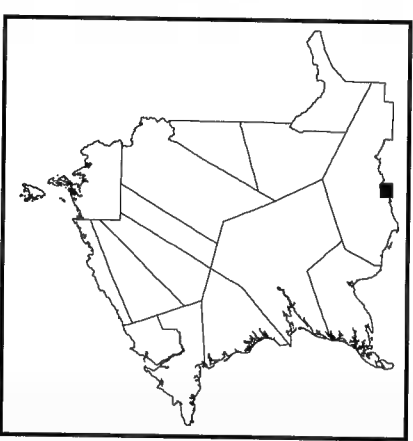
**NOTES:**










1. Property boundaries in this plan are from Service New Brunswick's boundary database. Please refer to Service New Brunswick for official property and ownership information.
2. NAD 1983 CSRS New Brunswick Stereographic coordinate system is used on this plan.

**REMARQUES:**

1. Les limites des propriétés figurant sur le présent plan proviennent de la base de données sur les limites des propriétés de Services Nouveau-Brunswick.
2. Le système de coordonnées stéréographiques NAD 1983 CSRS du Nouveau-Brunswick est utilisé sur le présent plan.

**Nature Legacy  
protected areas /  
Aires protégées du  
Patrimoine naturel  
UID / NIU 4014900**



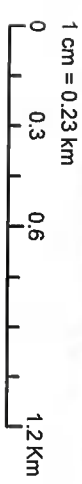
-  Featured Nature Legacy protected area / Aires protégées du Patrimoine naturel en vedette
-  Nature Legacy protected areas / Aires protégées du Patrimoine naturel
-  Watercourse / Cours d'eau
-  Highway / Autoroute
-  Road / Chemin
-  PID / NID
-  Waterbody / Plan d'eau
-  County / Comté
-  Crown Land / Terre de la Couronne

**NOTES:**

1. Property boundaries in this plan are from Service New Brunswick's boundary database. Please refer to Service New Brunswick for official property and ownership information.
2. NAD 1983 CSRS New Brunswick Stereographic coordinate system is used on this plan.

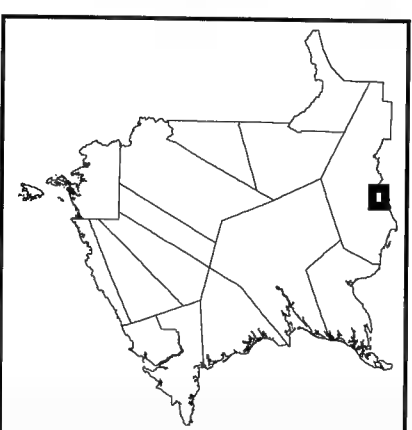
**REMARQUES:**










1. Les limites des propriétés figurant sur le présent plan proviennent de la base de données sur les limites des propriétés de Services Nouveau-Brunswick.
2. Le système de coordonnées stéréographiques NAD 1983 CSRS du Nouveau-Brunswick est utilisé sur le présent plan.





**Nature Legacy  
protected areas /  
Aires protégées du  
Patrimoine naturel**  
UID / NIU 4015000



-  Featured Nature Legacy protected area / Aires protégées du Patrimoine naturel en vedette
-  Nature Legacy protected areas / Aires protégées du Patrimoine naturel
-  Watercourse / Cours d'eau
-  Highway / Autoroute
-  Road / Chemin
-  PID / NIID
-  Waterbody / Plan d'eau
-  County / Comté
-  Crown Land / Terre de la Couronne

**NOTES:**

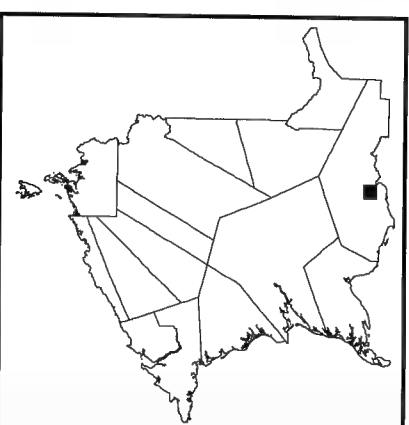
1. Property boundaries in this plan are from Service New Brunswick's boundary database. Please refer to Service New Brunswick for official property and ownership information.
2. NAD 1983 CSRS New Brunswick Stereographic coordinate system is used on this plan.










**REMARQUES:**

1. Les limites des propriétés figurant sur le présent plan proviennent de la base de données sur les limites des propriétés de Services Nouveau-Brunswick.
2. Le système de coordonnées stéréographiques NAD 1983 CSRS du Nouveau-Brunswick est utilisé sur le présent plan.



**Nature Legacy  
protected areas /  
Aires protégées du  
Patrimoine naturel  
UID / NIU 4015100**



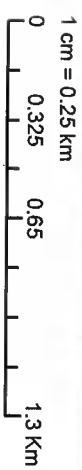
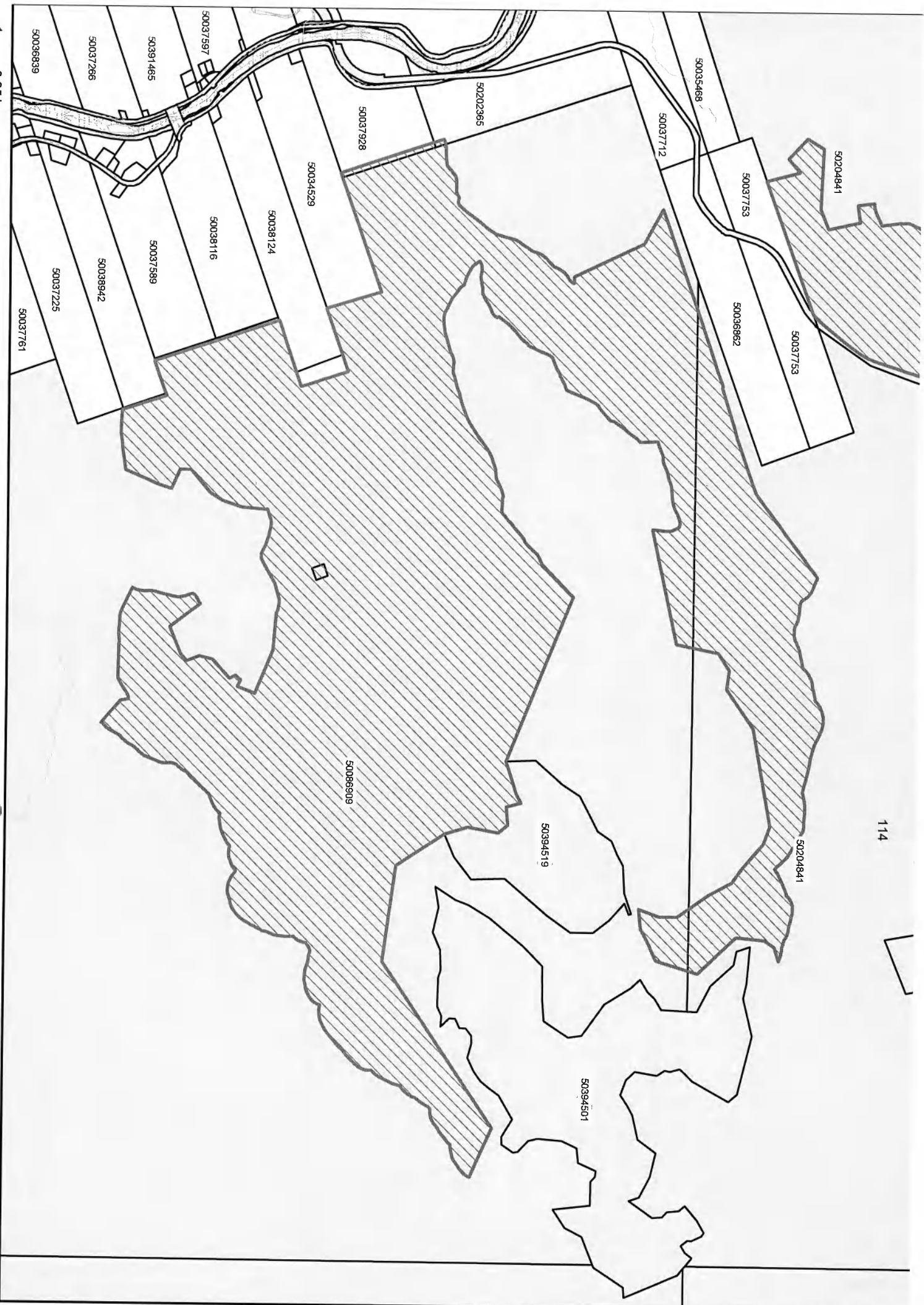
-  Featured Nature Legacy protected area / Aires protégées du Patrimoine naturel en vedette
-  Nature Legacy protected areas / Aires protégées du Patrimoine naturel
-  Watercourse / Cours d'eau
-  Highway / Autoroute
-  Road / Chemin
-  PID / NID
-  Waterbody / Plan d'eau
-  County / Comté
-  Crown Land / Terre de la Couronne

**NOTES:**

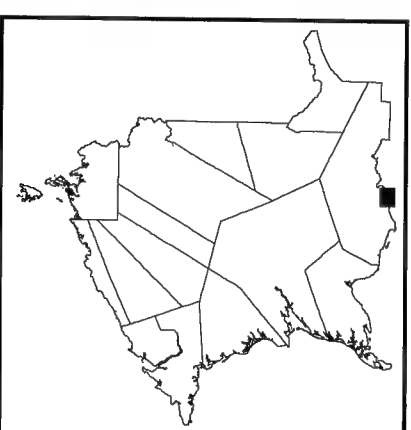
1. Property boundaries in this plan are from Service New Brunswick's boundary database. Please refer to Service New Brunswick for official property and ownership information.
2. NAD 1983 CSRS New Brunswick Stereographic coordinate system is used on this plan.










**REMARQUES:**

1. Les limites des propriétés figurant sur le présent plan proviennent de la base de données sur les limites des propriétés de Services Nouveau-Brunswick.
2. Le système de coordonnées stéréographiques NAD 1983 CSRS du Nouveau-Brunswick est utilisé sur le présent plan.



**Nature Legacy  
protected areas /  
Aires protégées du  
Patrimoine naturel  
UID / NIU 4015200**



-  Featured Nature Legacy protected area / Aires protégées du Patrimoine naturel en vedette
-  Nature Legacy protected areas / Aires protégées du Patrimoine naturel
-  Watercourse / Cours d'eau
-  Highway / Autoroute
-  Road / Chemin
-  PID / NIID
-  Waterbody / Plan d'eau
-  County / Comté
-  Crown Land / Terre de la Couronne

**NOTES:**

1. Property boundaries in this plan are from Service New Brunswick's boundary database. Please refer to Service New Brunswick for official property and ownership information.
2. NAD 1983 CSRS New Brunswick Stereographic coordinate system is used on this plan.

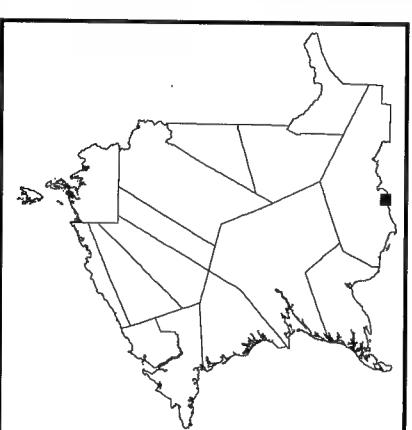
**REMARQUES:**










1. Les limites des propriétés figurant sur le présent plan proviennent de la base de données sur les limites des propriétés de Services Nouveau-Brunswick.
2. Le système de coordonnées stéréographiques NAD 1983 CSRS du Nouveau-Brunswick est utilisé sur le présent plan.





**Nature Legacy  
protected areas /  
Aires protégées du  
Patrimoine naturel  
UID / NIU 4015300**



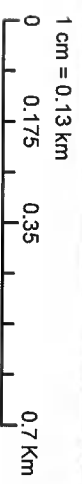
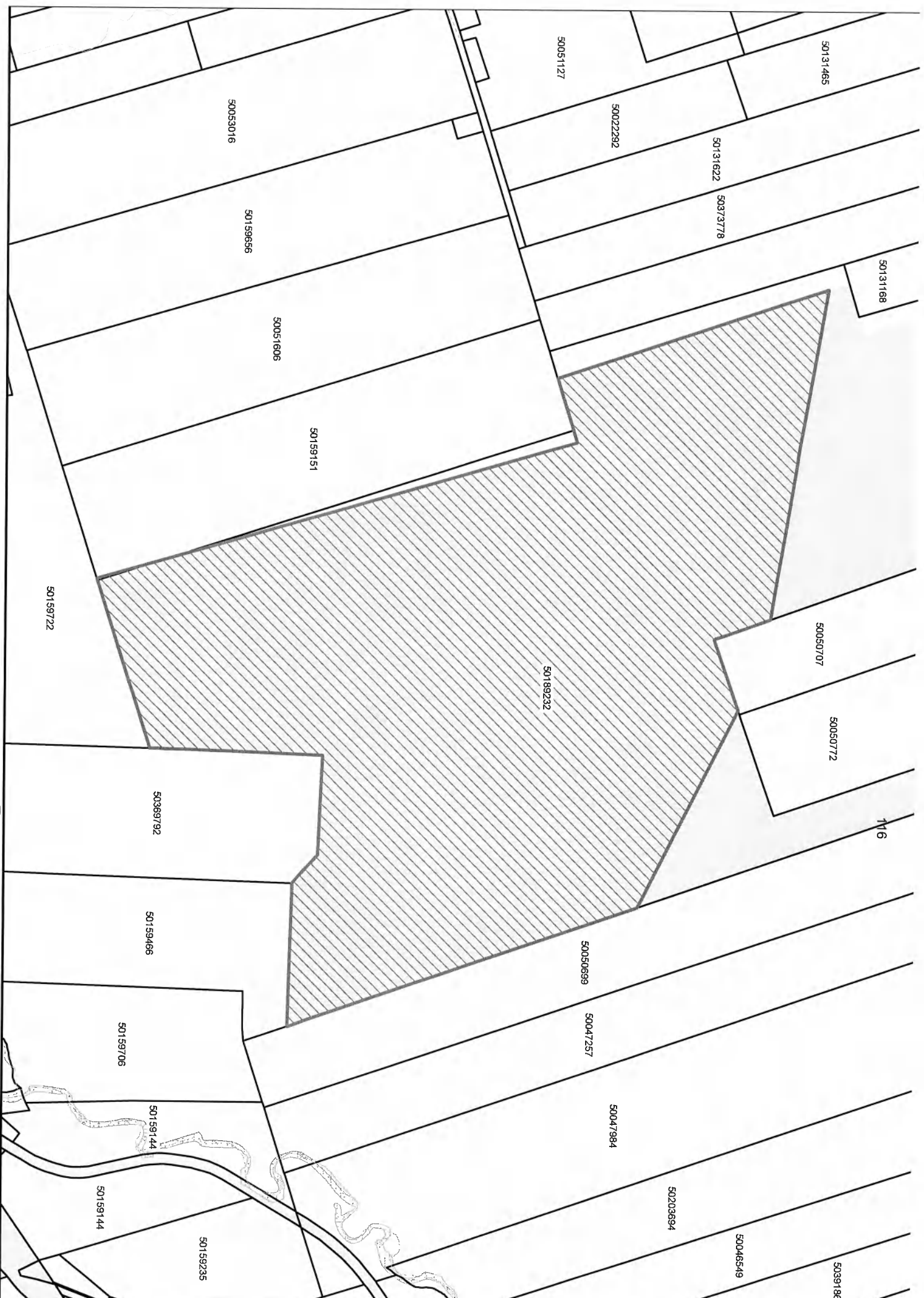
-  Featured Nature Legacy protected area / Aires protégées du Patrimoine naturel en vedette
-  Nature Legacy protected areas / Aires protégées du Patrimoine naturel
-  Watercourse / Cours d'eau
-  Highway / Autoroute
-  Road / Chemin
-  PID / NIID
-  Waterbody / Plan d'eau
-  County / Comté
-  Crown Land / Terre de la Couronne

**NOTES:**

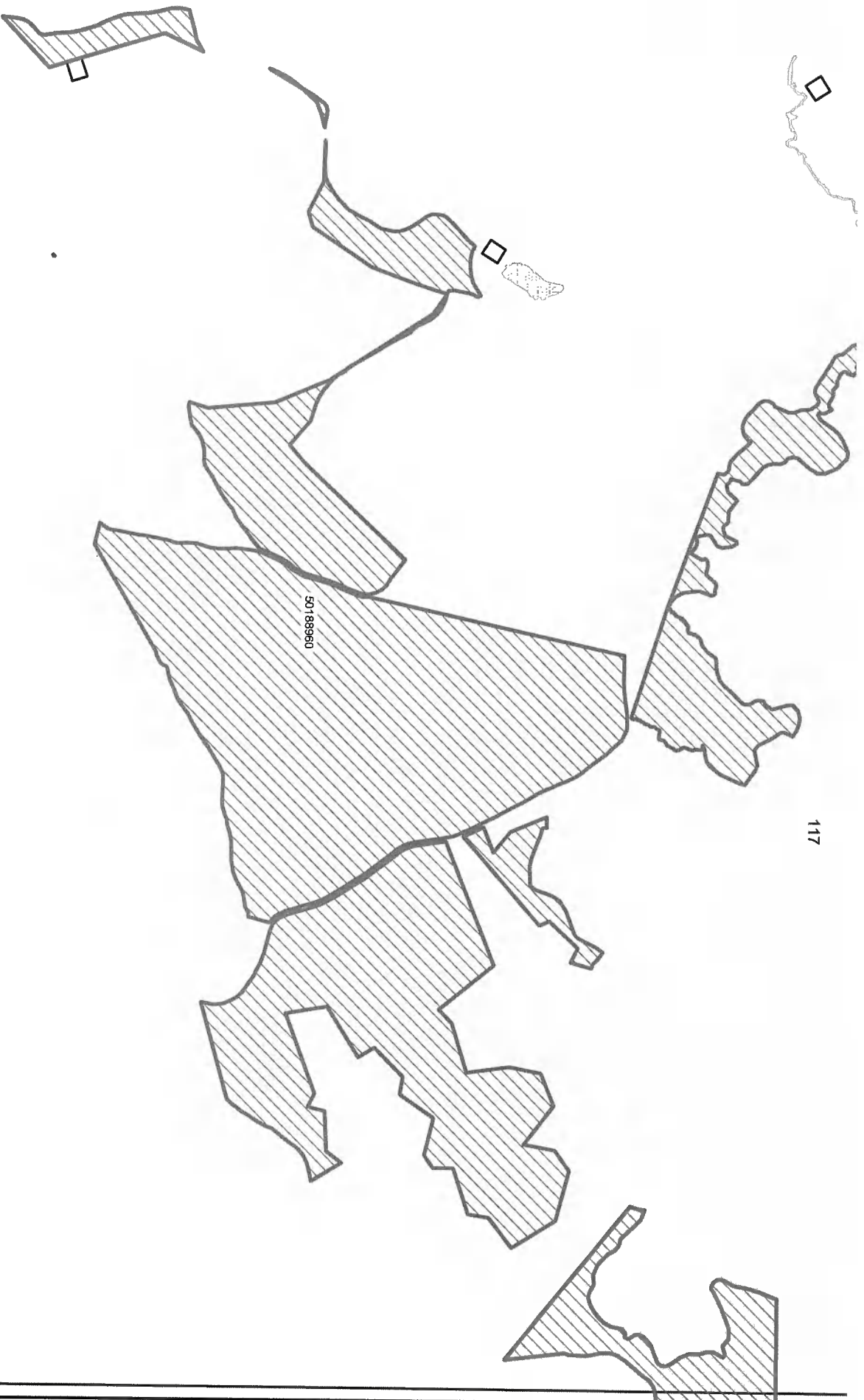
1. Property boundaries in this plan are from Service New Brunswick's boundary database. Please refer to Service New Brunswick for official property and ownership information.
2. NAD 1983 CSRS New Brunswick Stereographic coordinate system is used on this plan.

**REMARQUES:**

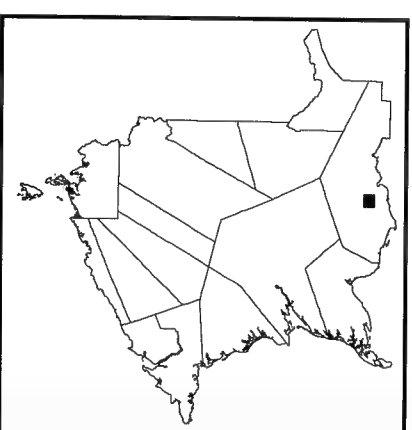
1. Les limites des propriétés figurant sur le présent plan proviennent de la base de données sur les limites des propriétés de Services Nouveau-Brunswick.
2. Le système de coordonnées stéréographiques NAD 1983 CSRS du Nouveau-Brunswick est utilisé sur le présent plan.
















**Nature Legacy  
protected areas /  
Aires protégées du  
Patrimoine naturel  
UID / NIU 4015400**



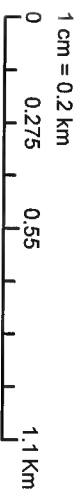
-  Featured Nature Legacy protected area / Aires protégées du Patrimoine naturel en vedette
-  Nature Legacy protected areas / Aires protégées du Patrimoine naturel
-  Watercourse / Cours d'eau
-  Highway / Autoroute
-  Road / Chemin
-  PID / NID
-  Waterbody / Plan d'eau
-  County / Comté
-  Crown Land / Terre de la Couronne

**NOTES:**

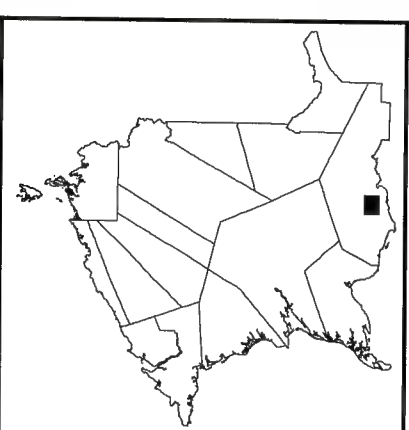
1. Property boundaries in this plan are from Service New Brunswick's boundary database. Please refer to Service New Brunswick for official property and ownership information.
2. NAD 1983 CSRS New Brunswick Stereographic coordinate system is used on this plan.










**REMARQUES:**

1. Les limites des propriétés figurant sur le présent plan proviennent de la base de données sur les limites des propriétés de Services Nouveau-Brunswick.
2. Le système de coordonnées stéréographiques NAD 1983 CSRS du Nouveau-Brunswick est utilisé sur le présent plan.



**Nature Legacy  
protected areas /  
Aires protégées du  
Patrimoine naturel  
UID / NIU 4015500**



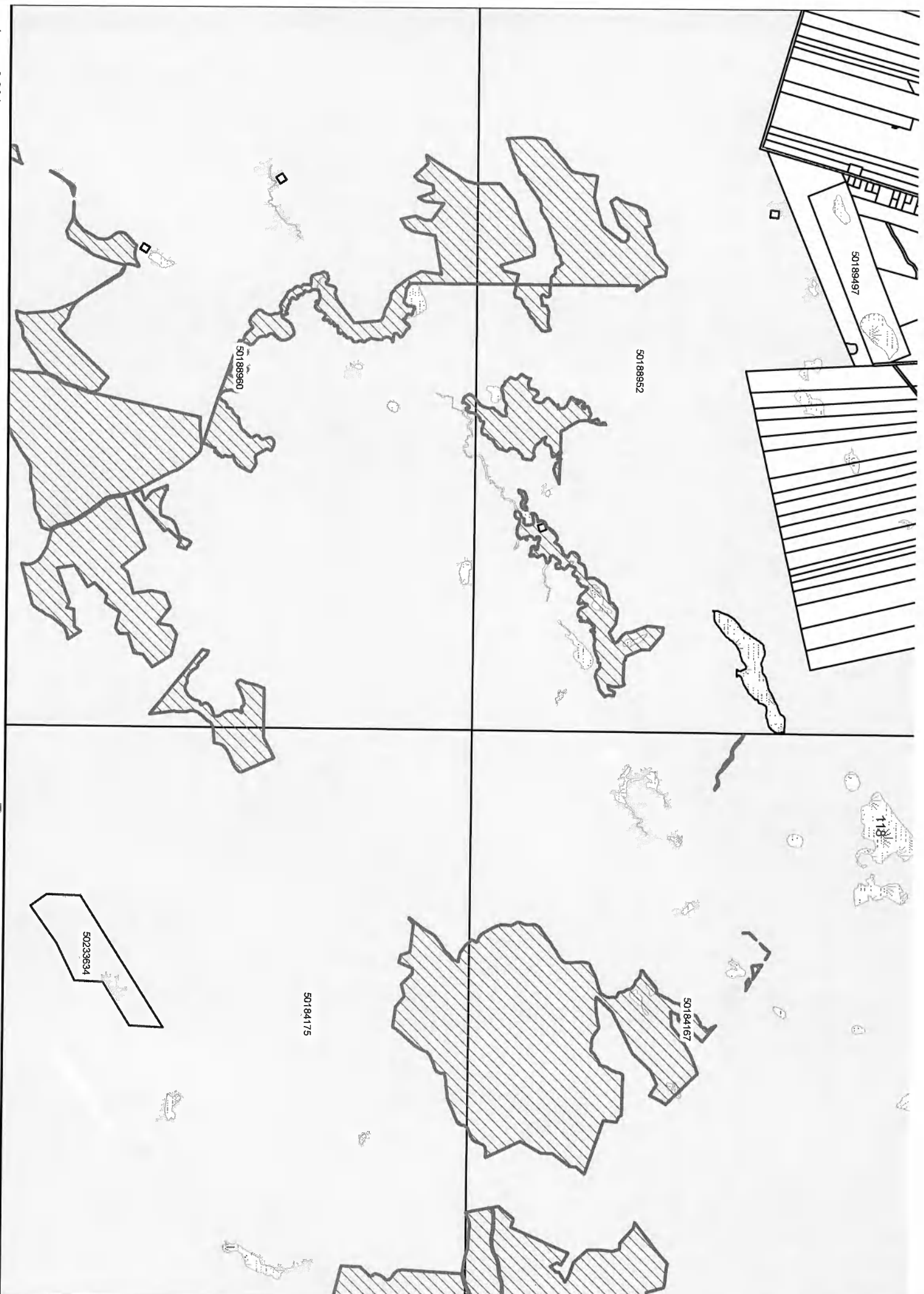
-  Featured Nature Legacy protected area / Aires protégées du Patrimoine naturel en vedette
-  Nature Legacy protected areas / Aires protégées du Patrimoine naturel
-  Watercourse / Cours d'eau
-  Highway / Autoroute
-  Road / Chemin
-  PID / NID
-  Waterbody / Plan d'eau
-  County / Comté
-  Crown Land / Terre de la Couronne

**NOTES:**

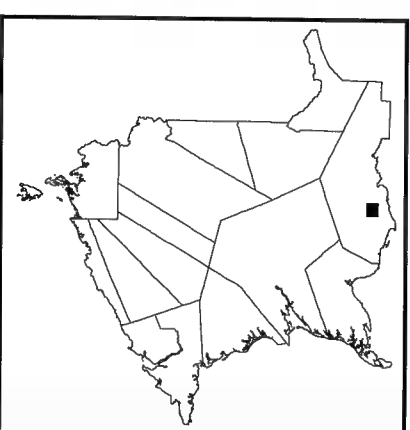
1. Property boundaries in this plan are from Service New Brunswick's boundary database. Please refer to Service New Brunswick for official property and ownership information.
2. NAD 1983 CSRS New Brunswick Stereographic coordinate system is used on this plan.










**REMARQUES:**

1. Les limites des propriétés figurant sur le présent plan proviennent de la base de données sur les limites des propriétés de Services Nouveau-Brunswick.
2. Le système de coordonnées stéréographiques NAD 1983 CSRS du Nouveau-Brunswick est utilisé sur le présent plan.



**Nature Legacy  
protected areas /  
Aires protégées du  
Patrimoine naturel  
UID / NIU 4015600**



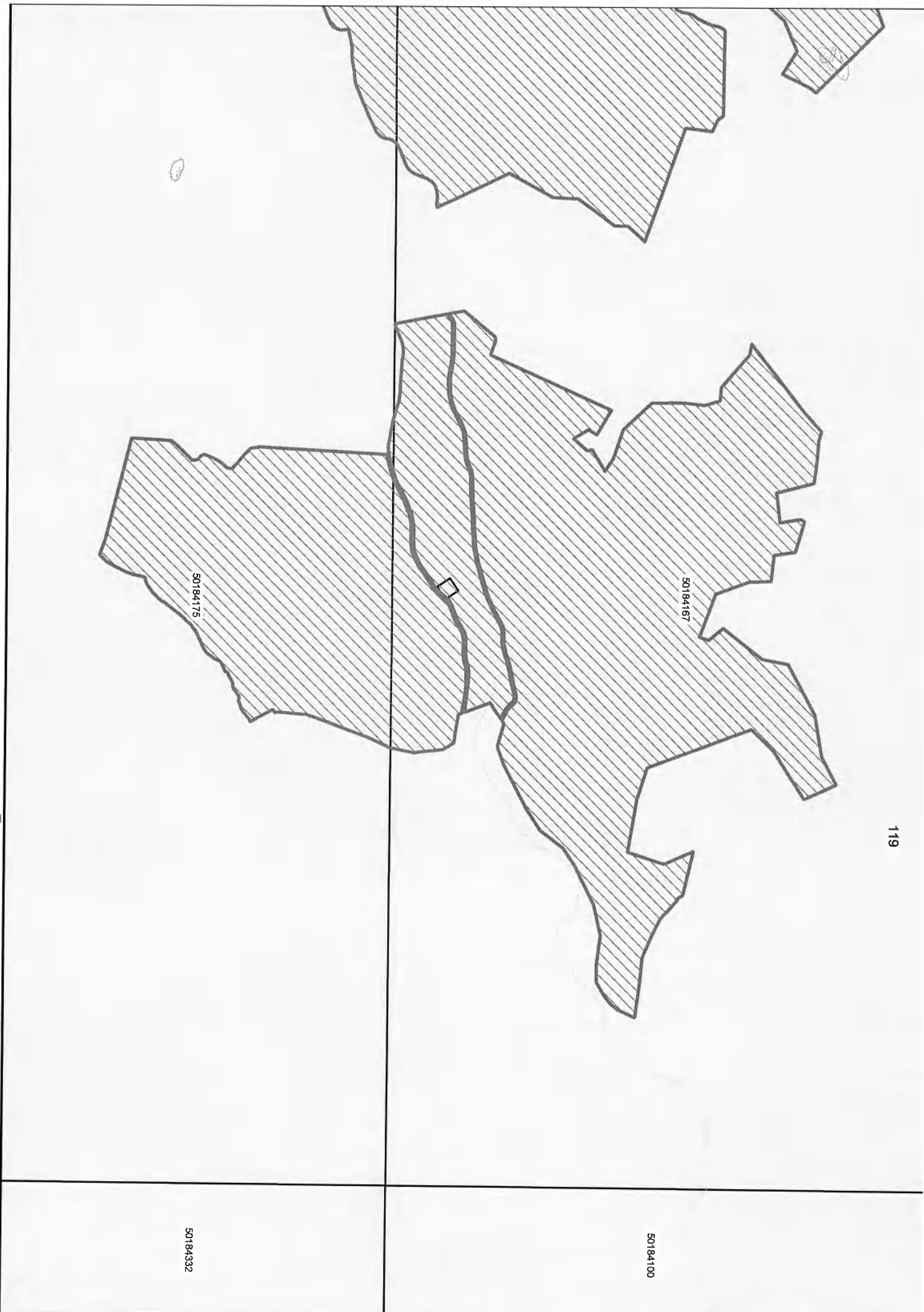
-  Featured Nature Legacy protected area / Aires protégées du Patrimoine naturel en vedette
-  Nature Legacy protected areas / Aires protégées du Patrimoine naturel
-  Watercourse / Cours d'eau
-  Highway / Autoroute
-  Road / Chemin
-  PID / NIID
-  Waterbody / Plan d'eau
-  County / Comté
-  Crown Land / Terre de la Couronne

**NOTES:**

1. Property boundaries in this plan are from Service New Brunswick's boundary database. Please refer to Service New Brunswick for official property and ownership information.
2. NAD 1983 CSRS New Brunswick Stereographic coordinate system is used on this plan.

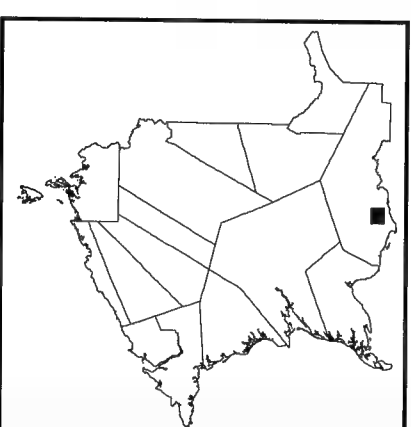
**REMARQUES:**










1. Les limites des propriétés figurant sur le présent plan proviennent de la base de données sur les limites des propriétés de Services Nouveau-Brunswick.
2. Le système de coordonnées stéréographiques NAD 1983 CSRS du Nouveau-Brunswick est utilisé sur le présent plan.





**Nature Legacy  
protected areas /  
Aires protégées du  
Patrimoine naturel  
UID / NIU 4015700**



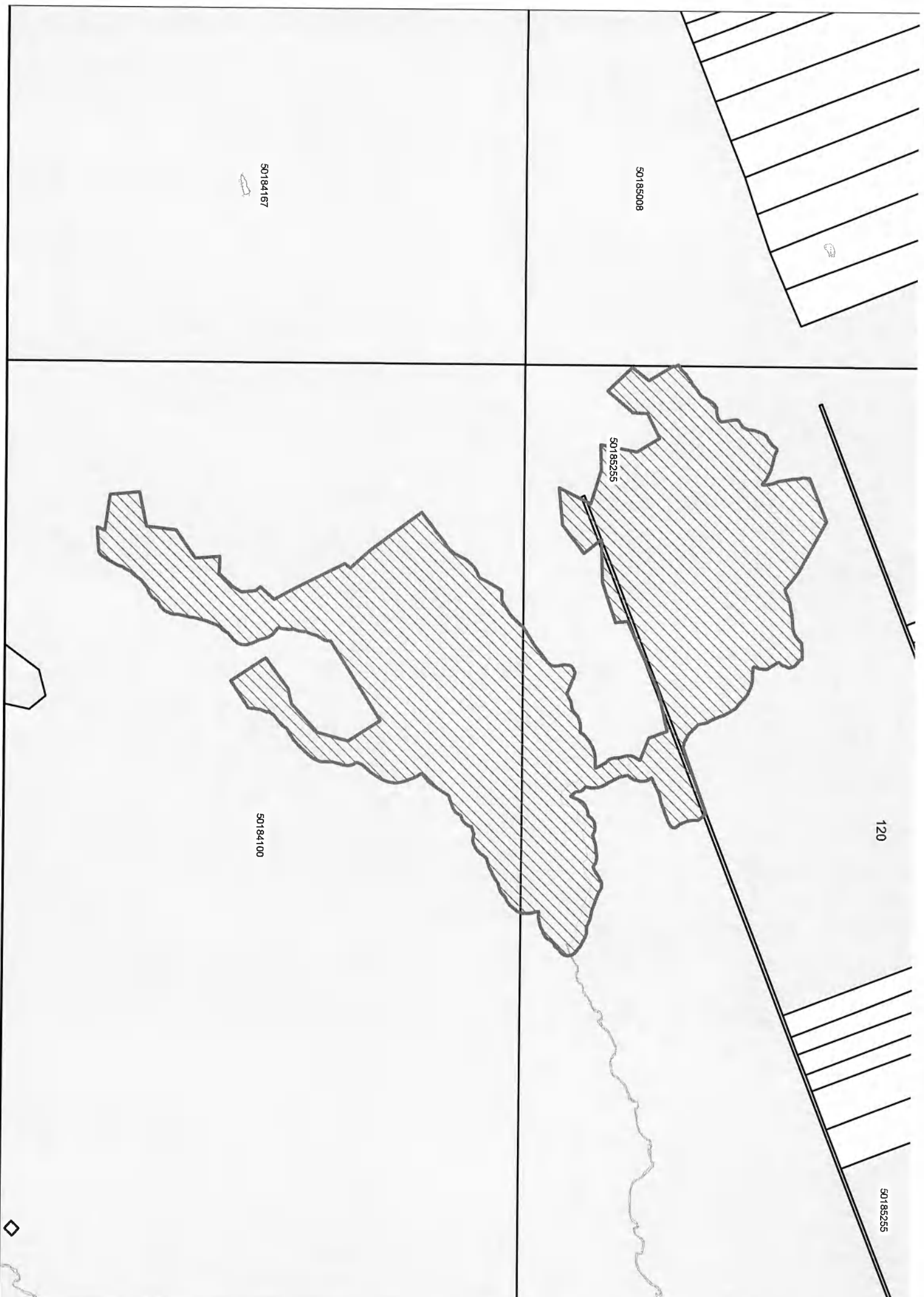
-  Featured Nature Legacy protected area / Aires protégées du Patrimoine naturel en vedette
-  Nature Legacy protected areas / Aires protégées du Patrimoine naturel
-  Watercourse / Cours d'eau
-  Highway / Autoroute
-  Road / Chemin
-  PID / NID
-  Waterbody / Plan d'eau
-  County / Comté
-  Crown Land / Terre de la Couronne

**NOTES:**

1. Property boundaries in this plan are from Service New Brunswick's boundary database. Please refer to Service New Brunswick for official property and ownership information.
2. NAD 1983 CSRS New Brunswick Stereographic coordinate system is used on this plan.

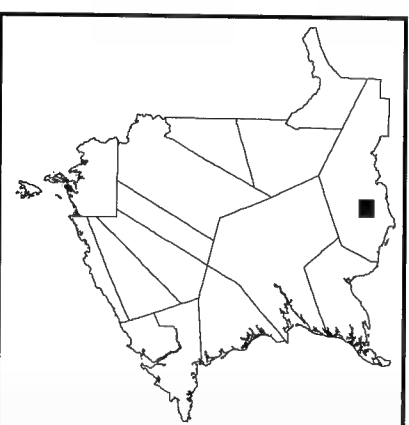
**REMARQUES:**



1. Les limites des propriétés figurant sur le présent plan proviennent de la base de données sur les limites des propriétés de Services Nouveau-Brunswick.
2. Le système de coordonnées stéréographiques NAD 1983 CSRS du Nouveau-Brunswick est utilisé sur le présent plan.












**Nature Legacy  
protected areas /  
Aires protégées du  
Patrimoine naturel  
UID / NIU 4015800**



 Featured Nature Legacy protected area / Aires protégées du Patrimoine naturel en vedette  
 Nature Legacy protected areas / Aires protégées du Patrimoine naturel

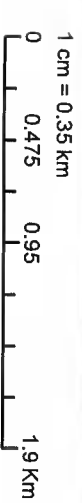
 Watercourse / Cours d'eau  
 Highway / Autoroute  
 Road / Chemin  
 PID / NID  
 Waterbody / Plan d'eau  
 County / Comté  
 Crown Land / Terre de la Couronne

**NOTES:**

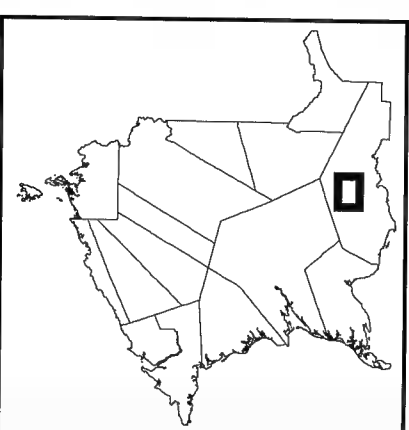
1. Property boundaries in this plan are from Service New Brunswick's boundary database. Please refer to Service New Brunswick for official property and ownership information.
2. NAD 1983 CSRS New Brunswick Stereographic coordinate system is used on this plan.










**REMARQUES:**

1. Les limites des propriétés figurant sur le présent plan proviennent de la base de données sur les limites des propriétés de Services Nouveau-Brunswick.
2. Le système de coordonnées stéréographiques NAD 1983 CSRS du Nouveau-Brunswick est utilisé sur le présent plan.



**Nature Legacy  
protected areas /  
Aires protégées du  
Patrimoine naturel  
UID / NIU 4015900**



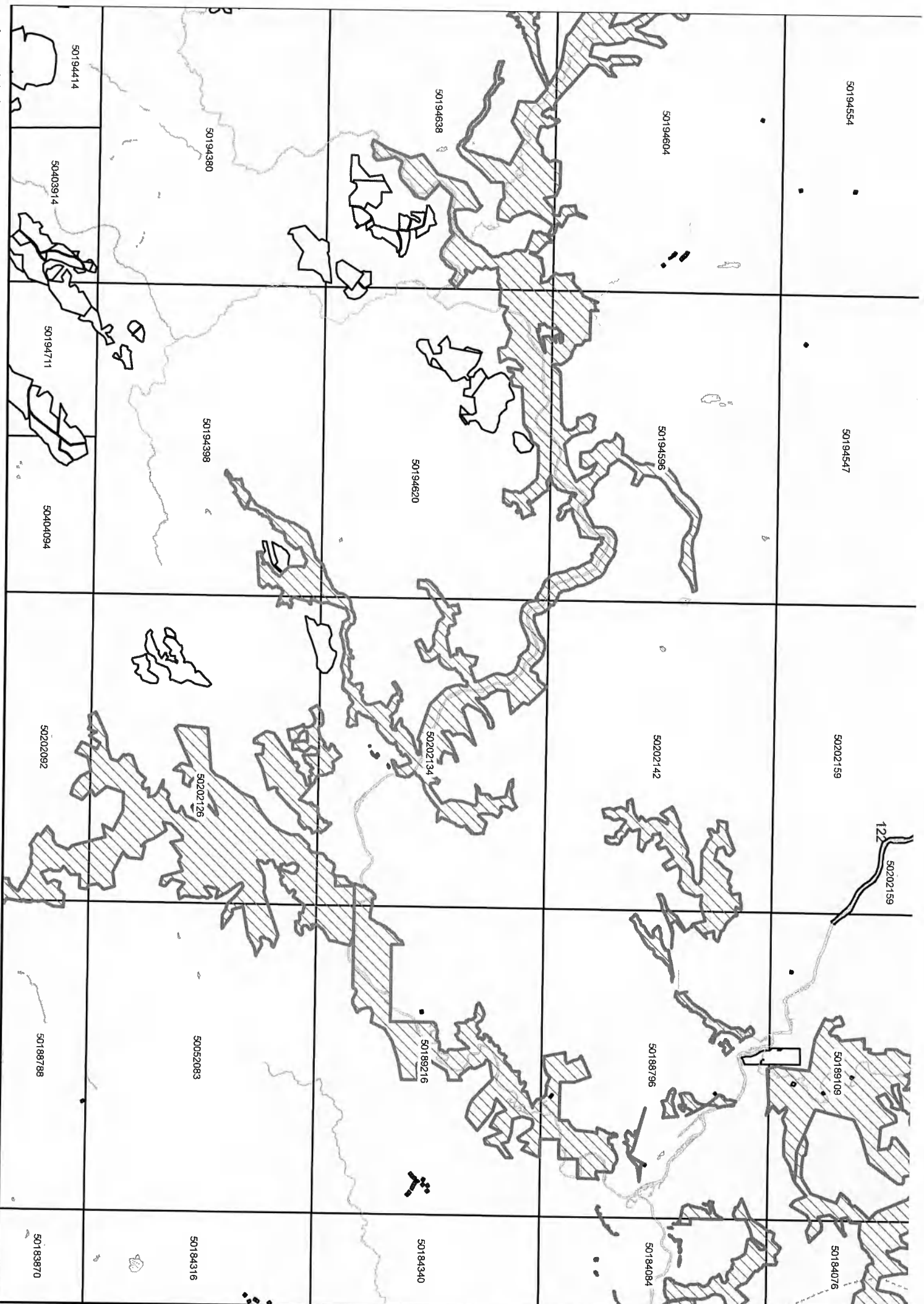
-  Featured Nature Legacy protected area / Aires protégées du Patrimoine naturel en vedette
-  Nature Legacy protected areas / Aires protégées du Patrimoine naturel
-  Watercourse / Cours d'eau
-  Highway / Autoroute
-  Road / Chemin
-  PID / NID
-  Waterbody / Plan d'eau
-  County / Comté
-  Crown Land / Terre de la Couronne

**NOTES:**

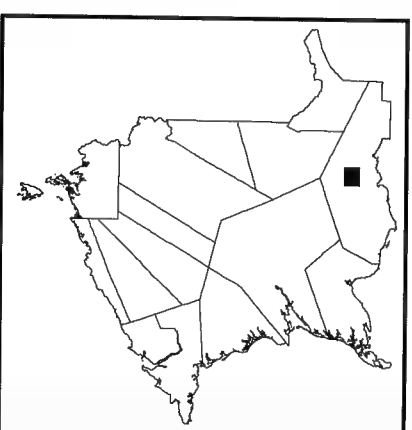
1. Property boundaries in this plan are from Service New Brunswick's boundary database. Please refer to Service New Brunswick for official property and ownership information.
2. NAD 1983 CSRS New Brunswick Stereographic coordinate system is used on this plan.

**REMARQUES:**

1. Les limites des propriétés figurant sur le présent plan proviennent de la base de données sur les limites des propriétés de Services Nouveau-Brunswick.
2. Le système de coordonnées stéréographiques NAD 1983 CSRS du Nouveau-Brunswick est utilisé sur le présent plan.



**Nature Legacy  
protected areas /  
Aires protégées du  
Patrimoine naturel**  
UID / NIU 4016000



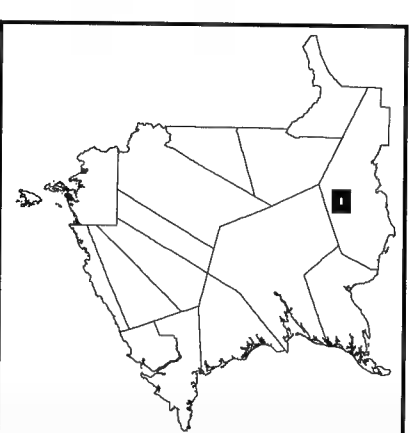
|  |                                                                                          |
|--|------------------------------------------------------------------------------------------|
|  | Featured Nature Legacy protected area / Aires protégées du Patrimoine naturel en vedette |
|  | Nature Legacy protected areas / Aires protégées du Patrimoine naturel                    |
|  | Watercourse / Cours d'eau                                                                |
|  | Highway / Autoroute                                                                      |
|  | Road / Chemin                                                                            |
|  | PID / NID                                                                                |
|  | Waterbody / Plan d'eau                                                                   |
|  | County / Comté                                                                           |
|  | Crown Land / Terre de la Couronne                                                        |










**NOTES:**  
 1. Property boundaries in this plan are from Service New Brunswick's boundary database. Please refer to Service New Brunswick for official property and ownership information.  
 2. NAD 1983 CSRS New Brunswick Stereographic coordinate system is used on this plan.

**REMARQUES:**  
 1. Les limites des propriétés figurant sur le présent plan proviennent de la base de données sur les limites des propriétés de Services Nouveau-Brunswick.  
 2. Le système de coordonnées stéréographiques NAD 1983 CSRS du Nouveau-Brunswick est utilisé sur le présent plan.



**Nature Legacy  
protected areas /  
Aires protégées du  
Patrimoine naturel  
UID / NIU 4016100**



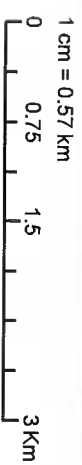
-  Featured Nature Legacy protected area / Aires protégées du Patrimoine naturel en vedette
-  Nature Legacy protected areas / Aires protégées du Patrimoine naturel
-  Watercourse / Cours d'eau
-  Highway / Autoroute
-  Road / Chemin
-  PID / NIID
-  Waterbody / Plan d'eau
-  County / Comté
-  Crown Land / Terre de la Couronne

**NOTES:**

1. Property boundaries in this plan are from Service New Brunswick's boundary database. Please refer to Service New Brunswick for official property and ownership information.
2. NAD 1983 CSRS New Brunswick Stereographic coordinate system is used on this plan.

**REMARQUES:**

1. Les limites des propriétés figurant sur le présent plan proviennent de la base de données sur les limites des propriétés de Services Nouveau-Brunswick.
2. Le système de coordonnées stéréographiques NAD 1983 CSRS du Nouveau-Brunswick est utilisé sur le présent plan.





S0202159

125

S0189109

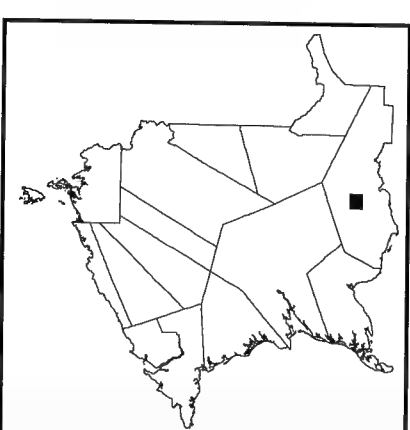
S0189109

S0051697


S0202142


S0188796


**Nature Legacy  
protected areas /  
Aires protégées du  
Patrimoine naturel  
UID / NIU 4016200**




 Featured Nature Legacy protected area / Aires protégées du Patrimoine naturel en vedette


 Nature Legacy protected areas / Aires protégées du Patrimoine naturel

 Watercourse / Cours d'eau

 Highway / Autoroute

 Road / Chemin

 PID / NID

 Waterbody / Plan d'eau

 County / Comté

 Crown Land / Terre de la Couronne

**NOTES:**

1. Property boundaries in this plan are from Service New Brunswick's boundary database. Please refer to Service New Brunswick for official property and ownership information.

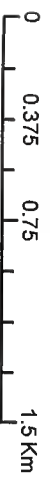
2. NAD 1983 CSRS New Brunswick Stereographic coordinate system is used on this plan.

**REMARQUES:**

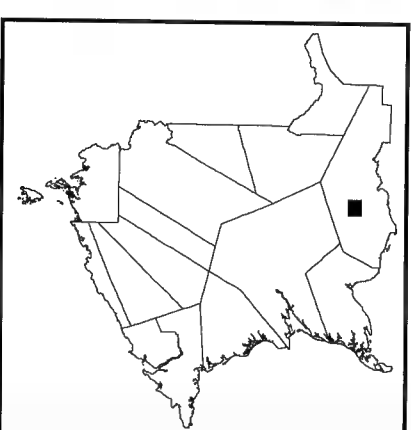
1. Les limites des propriétés figurant sur le présent plan proviennent de la base de données sur les limites des propriétés de Services Nouveau-Brunswick.










2. Le système de coordonnées stéréographiques NAD 1983 CSRS du Nouveau-Brunswick est utilisé sur le présent plan.

1 cm = 0,28 km



**Nature Legacy  
protected areas /  
Aires protégées du  
Patrimoine naturel**  
UID / NIU 4016300



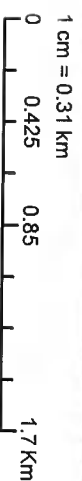
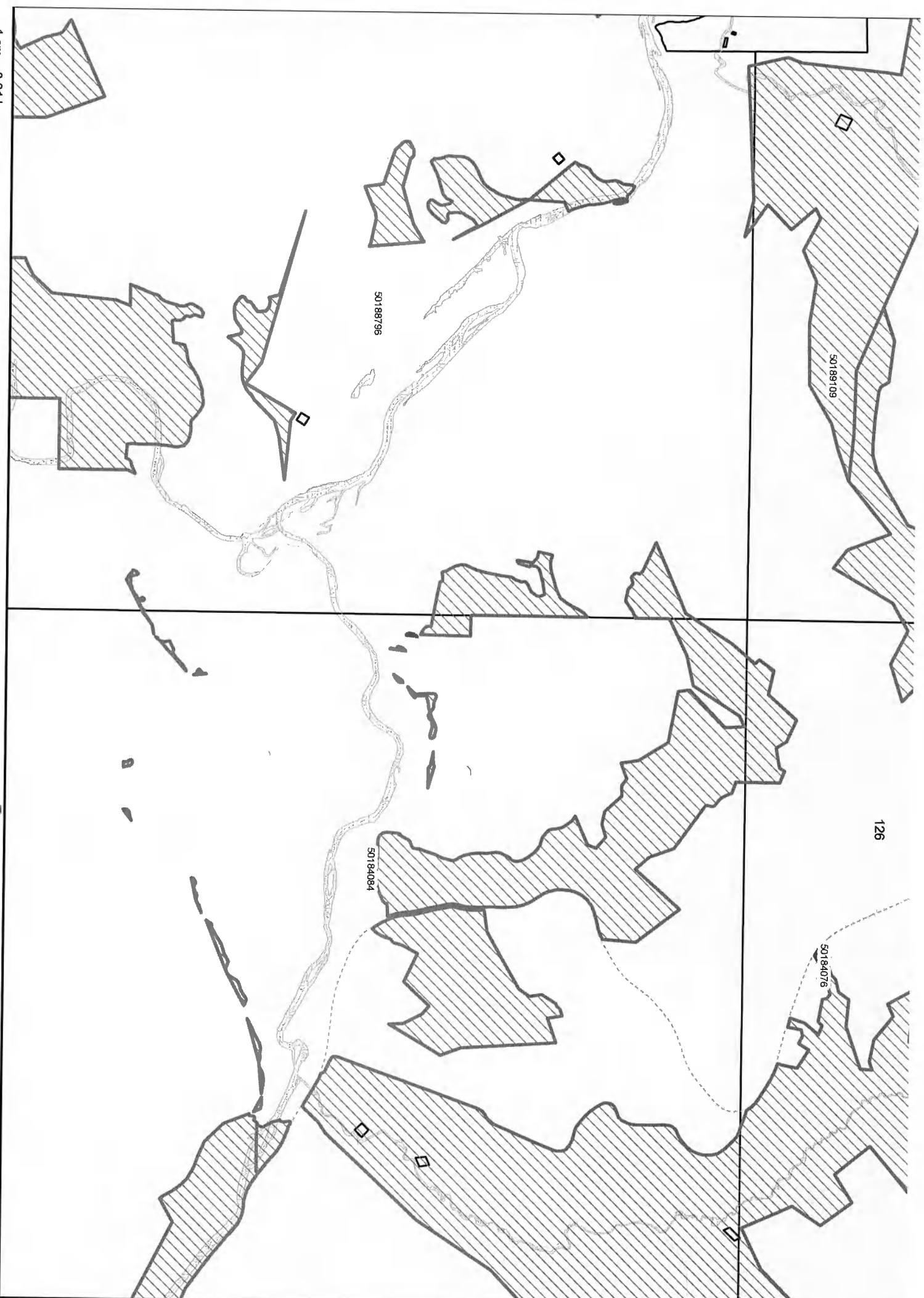
-  Featured Nature Legacy protected area / Aires protégées du Patrimoine naturel en vedette
-  Nature Legacy protected areas / Aires protégées du Patrimoine naturel
-  Watercourse / Cours d'eau
-  Highway / Autoroute
-  Road / Chemin
-  PID / NID
-  Waterbody / Plan d'eau
-  County / Comté
-  Crown Land / Terre de la Couronne

**NOTES:**

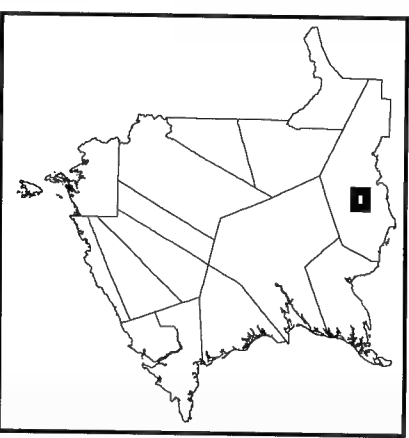
1. Property boundaries in this plan are from Service New Brunswick's boundary database. Please refer to Service New Brunswick for official property and ownership information.
2. NAD 1983 CSRS New Brunswick Stereographic coordinate system is used on this plan.










**REMARQUES:**

1. Les limites des propriétés figurant sur le présent plan proviennent de la base de données sur les limites des propriétés de Services Nouveau-Brunswick.
2. Le système de coordonnées stéréographiques NAD 1983 CSRS du Nouveau-Brunswick est utilisé sur le présent plan.



**Nature Legacy  
protected areas /  
Aires protégées du  
Patrimoine naturel  
UID / NIU 4016400**



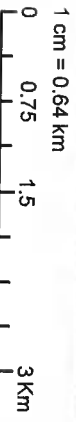
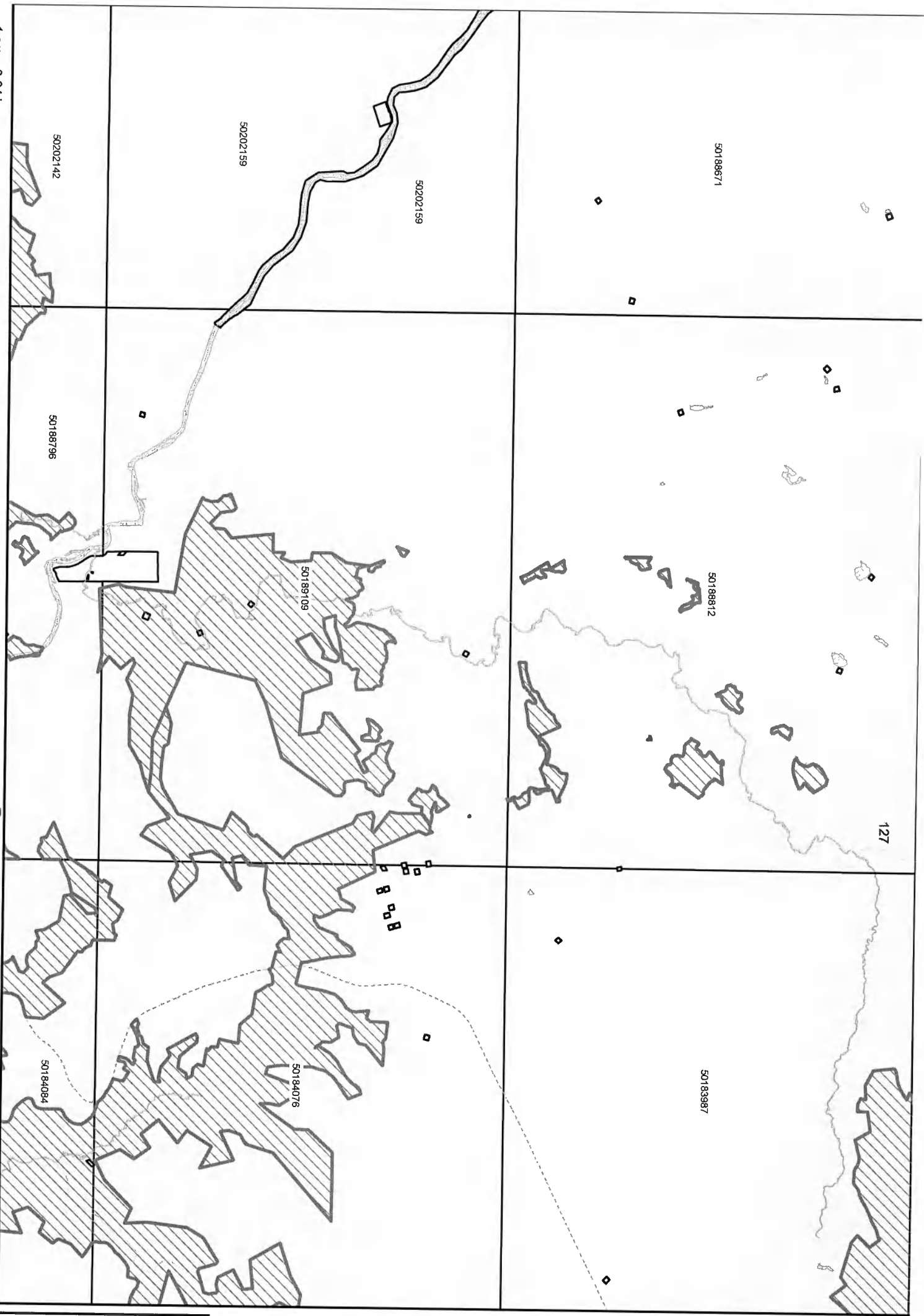
-  Featured Nature Legacy protected area / Aires protégées du Patrimoine naturel en vedette
-  Nature Legacy protected areas / Aires protégées du Patrimoine naturel
-  Watercourse / Cours d'eau
-  Highway / Autoroute
-  Road / Chemin
-  PID / NID
-  Waterbody / Plan d'eau
-  County / Comté
-  Crown Land / Terre de la Couronne

**NOTES:**

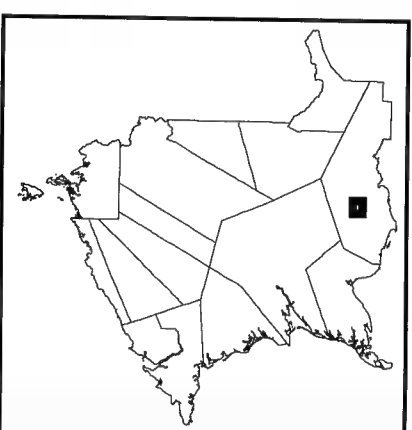
1. Property boundaries in this plan are from Service New Brunswick's boundary database. Please refer to Service New Brunswick for official property and ownership information.
2. NAD 1983 CSRS New Brunswick Stereographic coordinate system is used on this plan.










**REMARQUES:**

1. Les limites des propriétés figurant sur le présent plan proviennent de la base de données sur les limites des propriétés de Services Nouveau-Brunswick.
2. Le système de coordonnées stéréographiques NAD 1983 CSRS du Nouveau-Brunswick est utilisé sur le présent plan.



**Nature Legacy  
protected areas /  
Aires protégées du  
Patrimoine naturel  
UID / NIU 4016500**



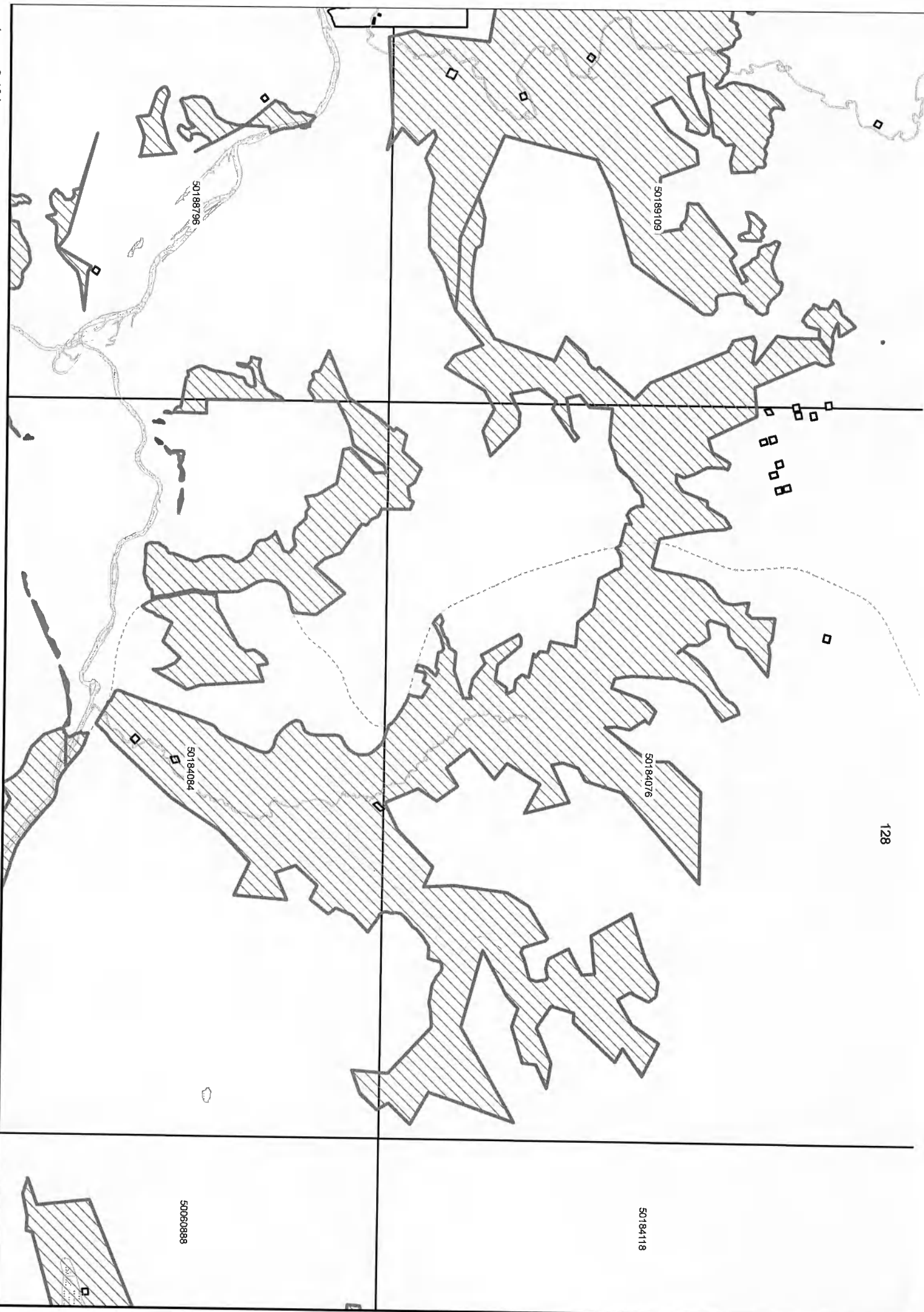
-  Featured Nature Legacy protected area / Aires protégées du Patrimoine naturel en vedette
-  Nature Legacy protected areas / Aires protégées du Patrimoine naturel
-  Watercourse / Cours d'eau
-  Highway / Autoroute
-  Road / Chemin
-  PID / NIID
-  Waterbody / Plan d'eau
-  County / Comté
-  Crown Land / Terre de la Couronne

**NOTES:**

1. Property boundaries in this plan are from Service New Brunswick's boundary database. Please refer to Service New Brunswick for official property and ownership information.
2. NAD 1983 CSRS New Brunswick Stereographic coordinate system is used on this plan.

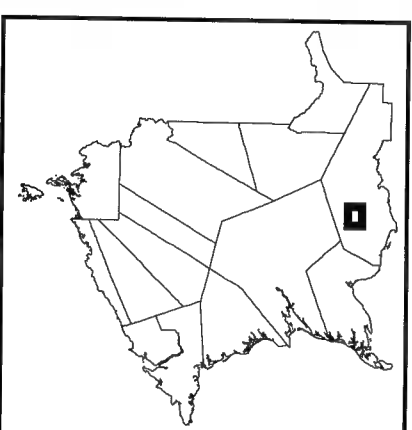
**REMARQUES:**










1. Les limites des propriétés figurant sur le présent plan proviennent de la base de données sur les limites des propriétés de Services Nouveau-Brunswick.
2. Le système de coordonnées stéréographiques NAD 1983 CSRS du Nouveau-Brunswick est utilisé sur le présent plan.





**Nature Legacy  
protected areas /  
Aires protégées du  
Patrimoine naturel  
UID / NIU 4016600**



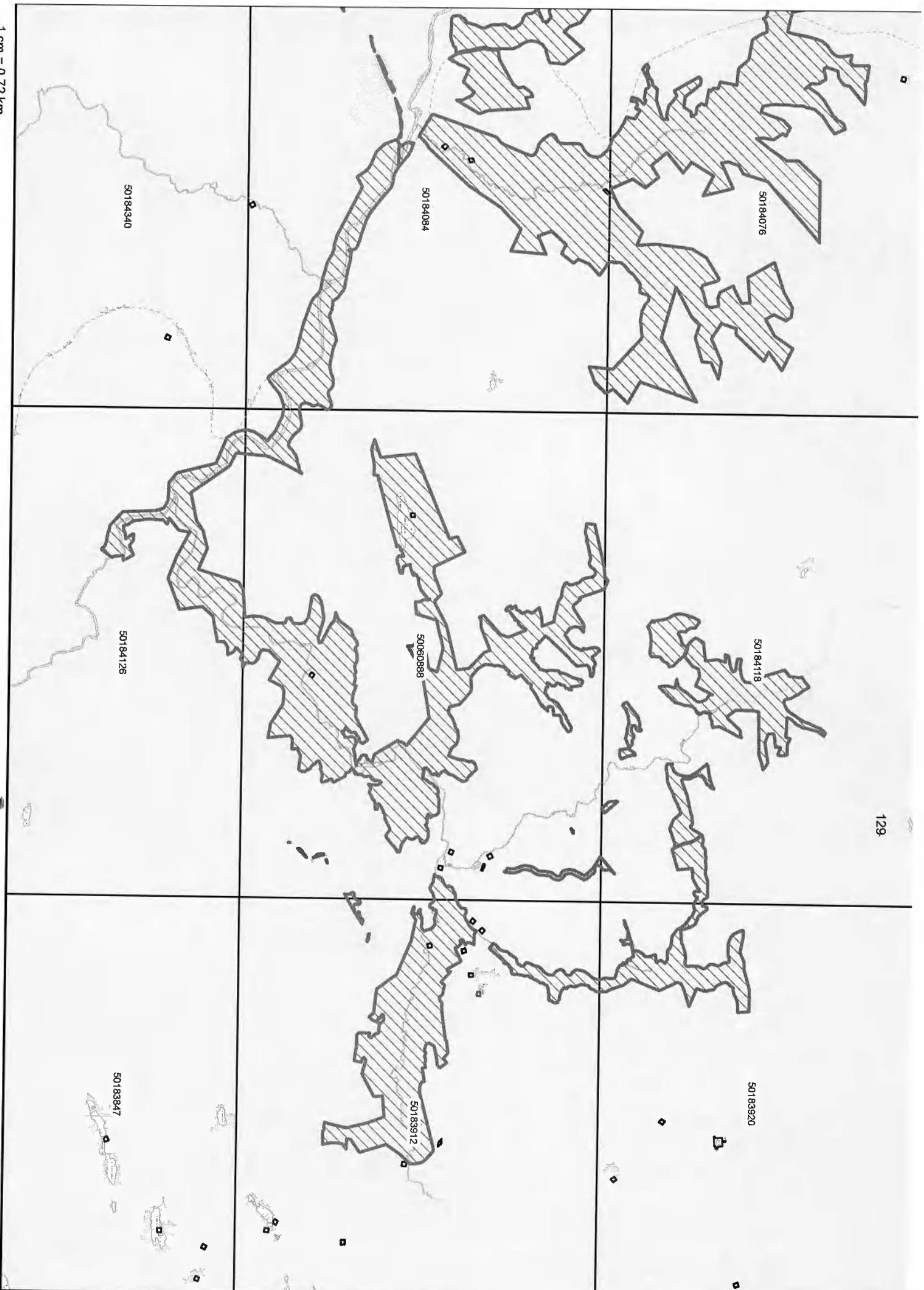
-  Featured Nature Legacy protected area / Aires protégées du Patrimoine naturel en vedette
-  Nature Legacy protected areas / Aires protégées du Patrimoine naturel
-  Watercourse / Cours d'eau
-  Highway / Autoroute
-  Road / Chemin
-  PID / NID
-  Waterbody / Plan d'eau
-  County / Comté
-  Crown Land / Terre de la Couronne

**NOTES:**

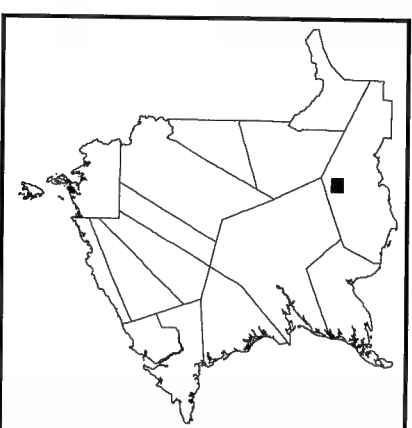
1. Property boundaries in this plan are from Service New Brunswick's boundary database. Please refer to Service New Brunswick for official property and ownership information.
2. NAD 1983 CSRS New Brunswick Stereographic coordinate system is used on this plan.










**REMARQUES:**

1. Les limites des propriétés figurant sur le présent plan proviennent de la base de données sur les limites des propriétés de Services Nouveau-Brunswick.
2. Le système de coordonnées stéréographiques NAD 1983 CSRS du Nouveau-Brunswick est utilisé sur le présent plan.



**Nature Legacy  
protected areas /  
Aires protégées du  
Patrimoine naturel  
UID / NIU 4016700**



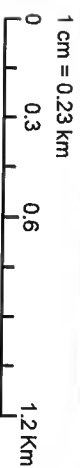
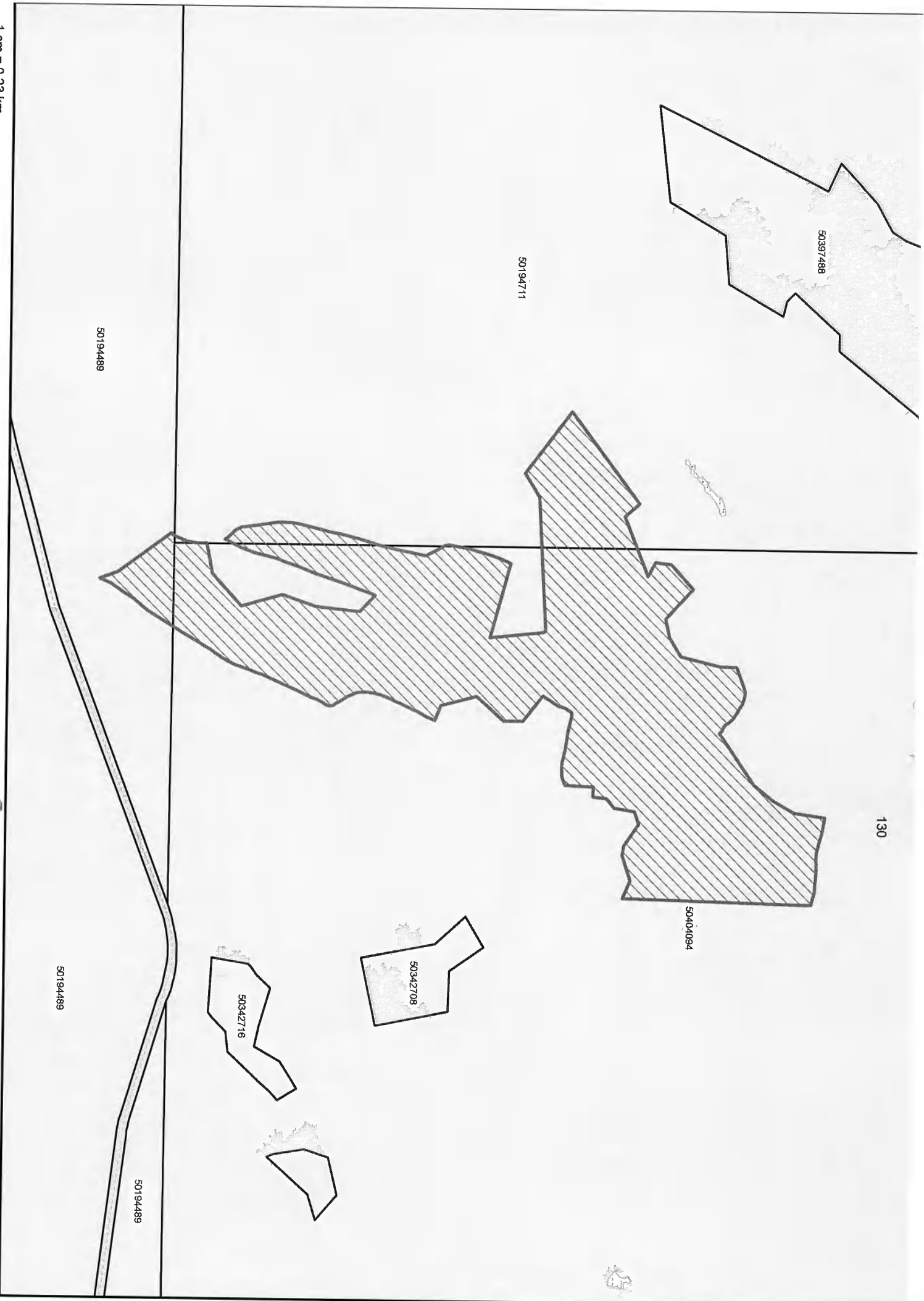
-  Featured Nature Legacy protected area / Aires protégées du Patrimoine naturel en vedette
-  Nature Legacy protected areas / Aires protégées du Patrimoine naturel
-  Watercourse / Cours d'eau
-  Highway / Autoroute
-  Road / Chemin
-  PID / NID
-  Waterbody / Plan d'eau
-  County / Comté
-  Crown Land / Terre de la Couronne

**NOTES:**

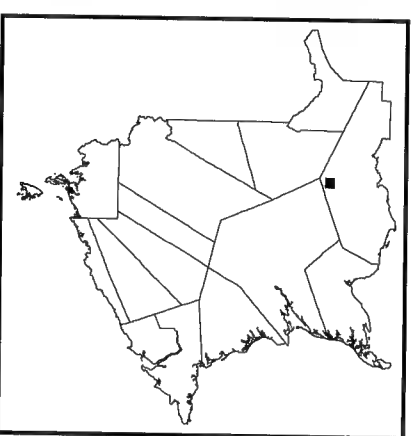
1. Property boundaries in this plan are from Service New Brunswick's boundary database. Please refer to Service New Brunswick for official property and ownership information.
2. NAD 1983 CSRS New Brunswick Stereographic coordinate system is used on this plan.










**REMARQUES:**

1. Les limites des propriétés figurant sur le présent plan proviennent de la base de données sur les limites des propriétés de Services Nouveau-Brunswick.
2. Le système de coordonnées stéréographiques NAD 1983 CSRS du Nouveau-Brunswick est utilisé sur le présent plan.



**Nature Legacy  
protected areas /  
Aires protégées du  
Patrimoine naturel  
UID / NIU 4016800**



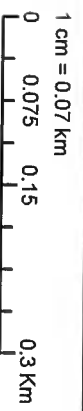
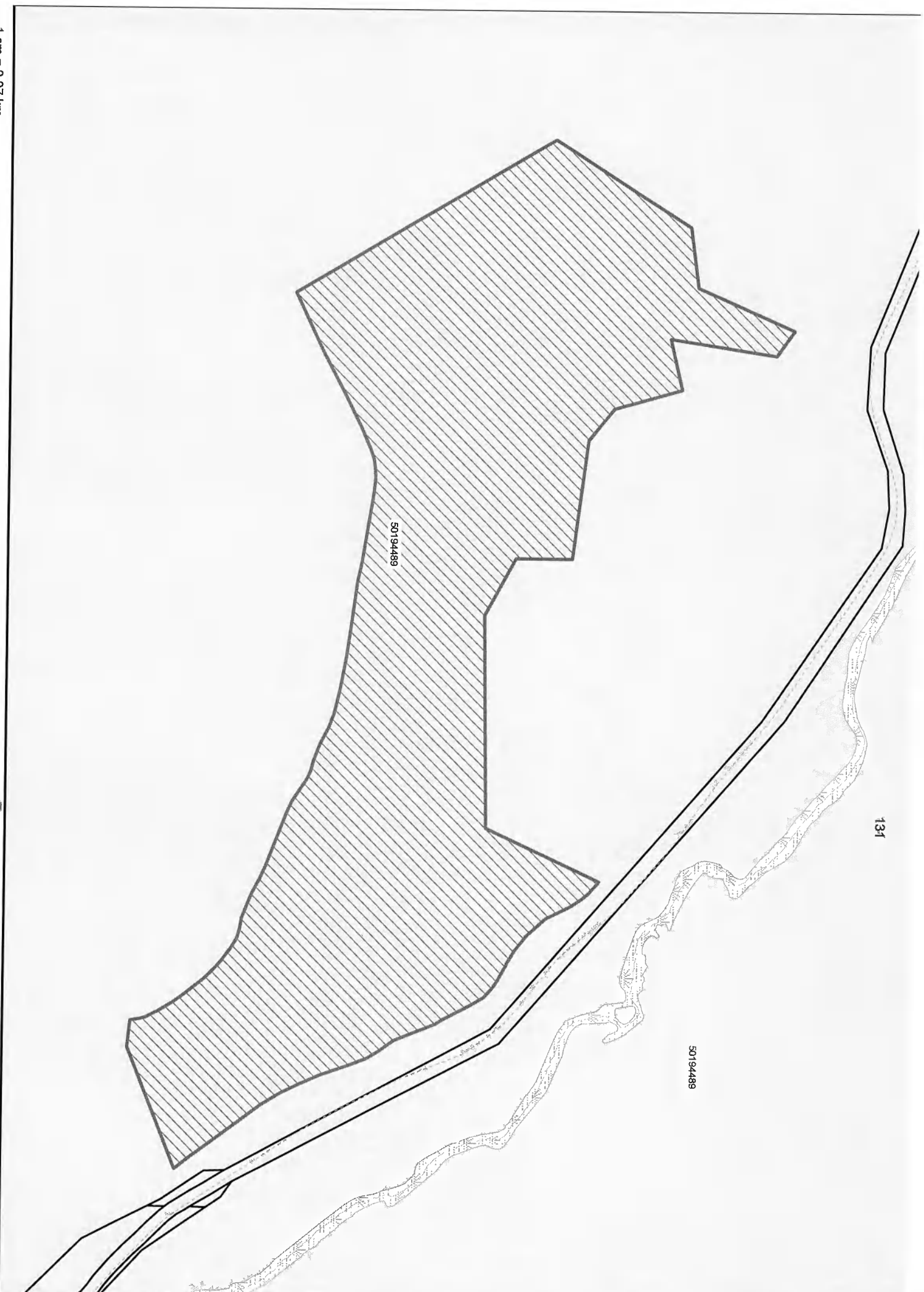
-  Featured Nature Legacy protected area / Aires protégées du Patrimoine naturel en vedette
-  Nature Legacy protected areas / Aires protégées du Patrimoine naturel
-  Watercourse / Cours d'eau
-  Highway / Autoroute
-  Road / Chemin
-  PID / NIID
-  Waterbody / Plan d'eau
-  County / Comté
-  Crown Land / Terre de la Couronne

**NOTES:**

1. Property boundaries in this plan are from Service New Brunswick's boundary database. Please refer to Service New Brunswick for official property and ownership information.
2. NAD 1983 CSRS New Brunswick Stereographic coordinate system is used on this plan.

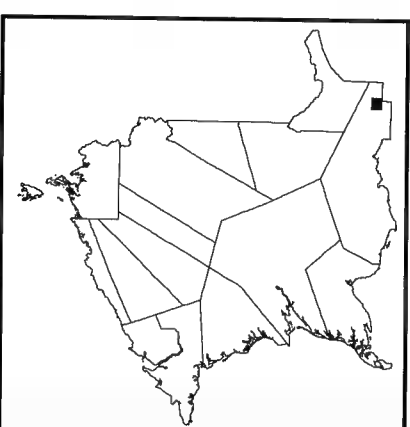
**REMARQUES:**










1. Les limites des propriétés figurant sur le présent plan proviennent de la base de données sur les limites des propriétés de Services Nouveau-Brunswick.
2. Le système de coordonnées stéréographiques NAD 1983 CSRS du Nouveau-Brunswick est utilisé sur le présent plan.



1 cm = 0.07 km

**Nature Legacy  
protected areas /  
Aires protégées du  
Patrimoine naturel  
UID / NIU 4016900**



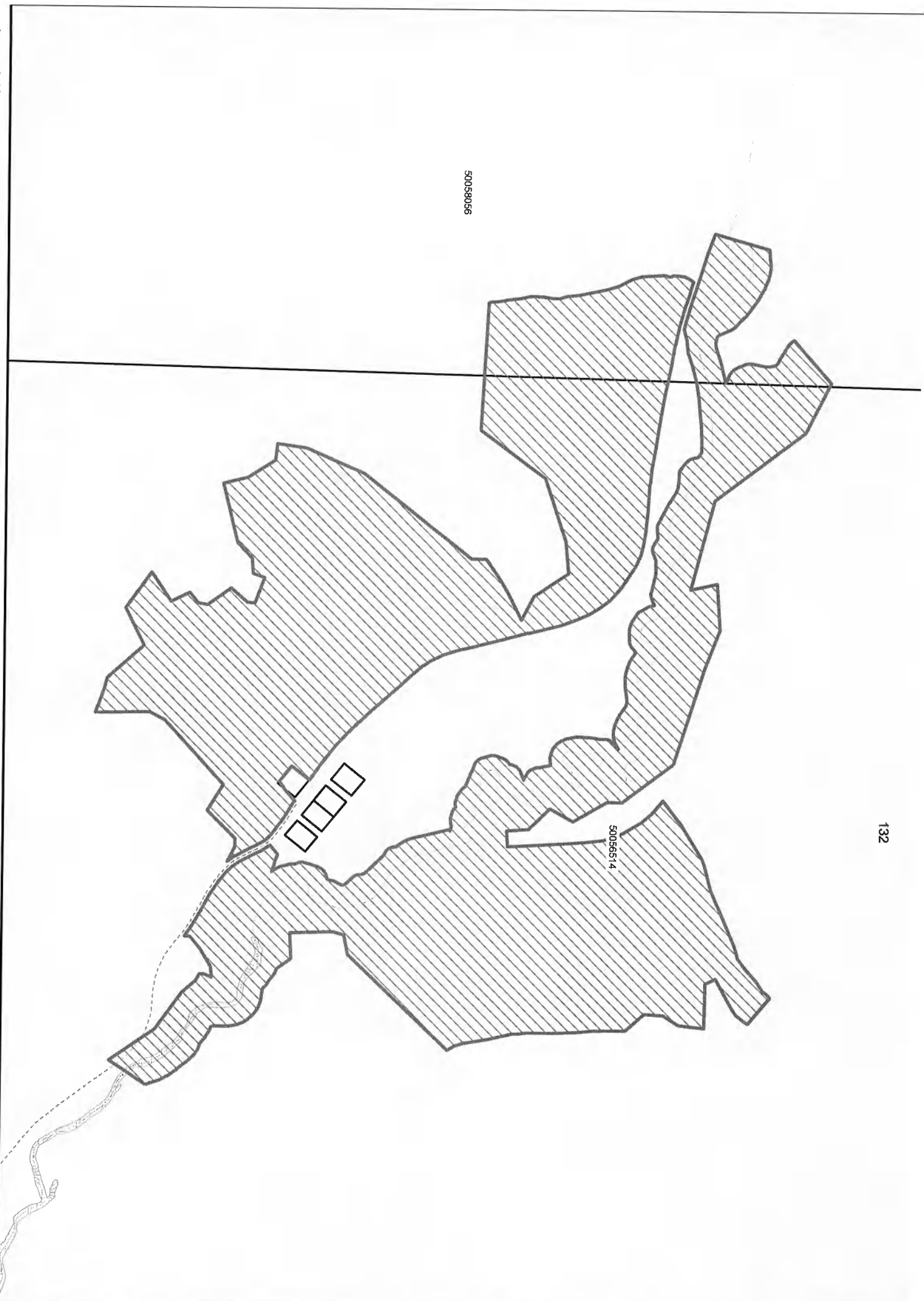
-  Featured Nature Legacy protected area / Aires protégées du Patrimoine naturel en vedette
-  Nature Legacy protected areas / Aires protégées du Patrimoine naturel
-  Watercourse / Cours d'eau
-  Highway / Autoroute
-  Road / Chemin
-  PID / NIID
-  Waterbody / Plan d'eau
-  County / Comté
-  Crown Land / Terre de la Couronne

**NOTES:**

1. Property boundaries in this plan are from Service New Brunswick's boundary database. Please refer to Service New Brunswick for official property and ownership information.
2. NAD 1983 CSRS New Brunswick Stereographic coordinate system is used on this plan.

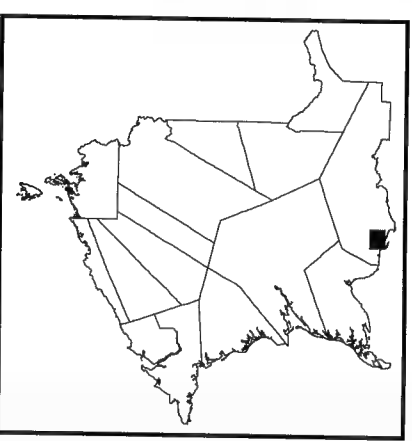
**REMARQUES:**










1. Les limites des propriétés figurant sur le présent plan proviennent de la base de données sur les limites des propriétés de Services Nouveau-Brunswick.
2. Le système de coordonnées stéréographiques NAD 1983 CSRS du Nouveau-Brunswick est utilisé sur le présent plan.





**Nature Legacy  
protected areas /  
Aires protégées du  
Patrimoine naturel  
UID / NIU 4017000**



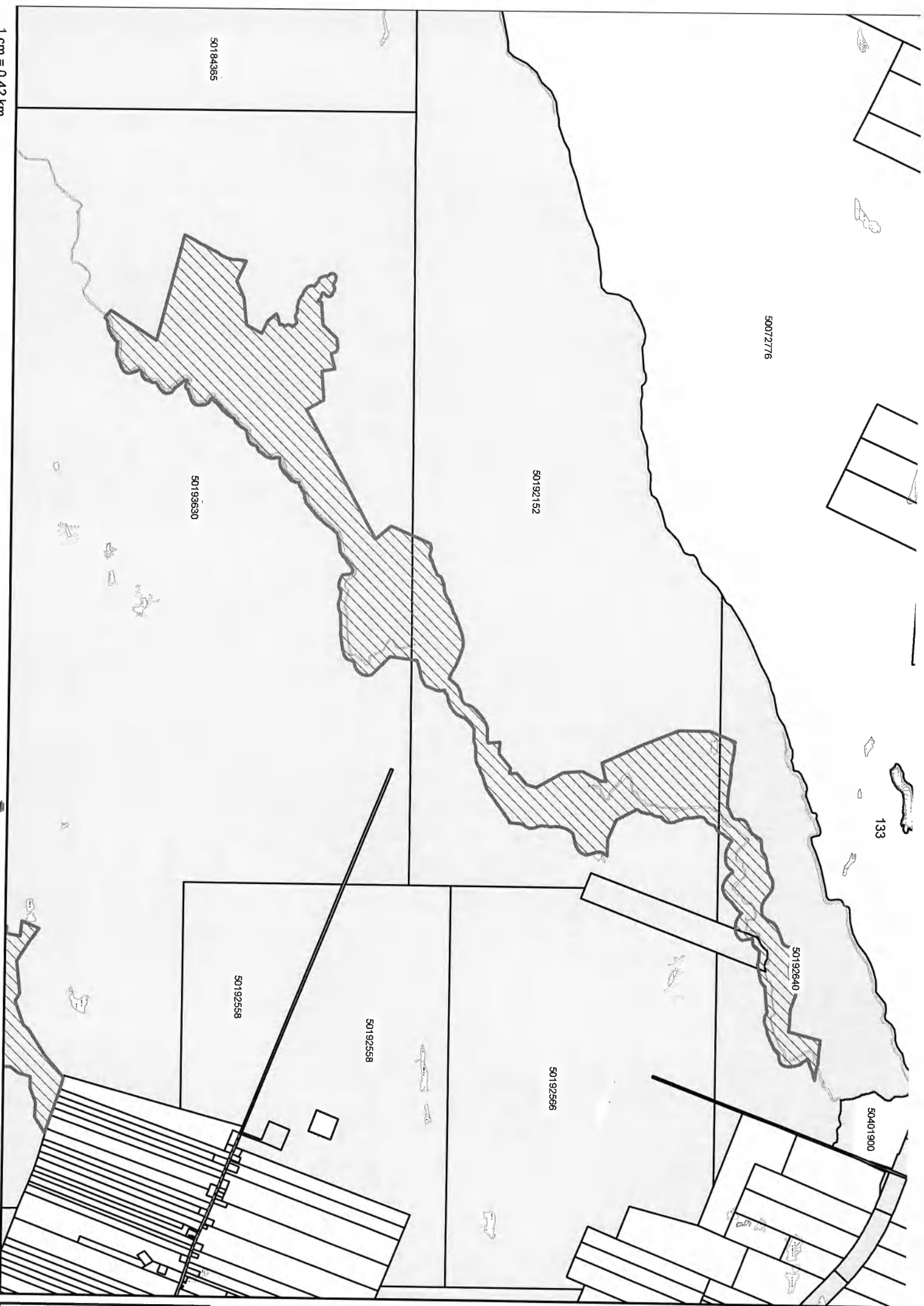
-  Featured Nature Legacy protected area / Aires protégées du Patrimoine naturel en vedette
-  Nature Legacy protected areas / Aires protégées du Patrimoine naturel
-  Watercourse / Cours d'eau
-  Highway / Autoroute
-  Road / Chemin
-  PID / NID
-  Waterbody / Plan d'eau
-  County / Comté
-  Crown Land / Terre de la Couronne

**NOTES:**

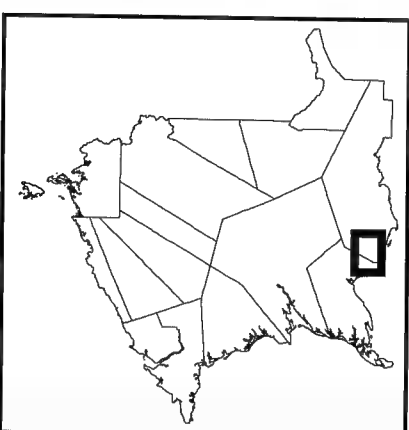
1. Property boundaries in this plan are from Service New Brunswick's boundary database. Please refer to Service New Brunswick for official property and ownership information.
2. NAD 1983 CSRS New Brunswick Stereographic coordinate system is used on this plan.










**REMARQUES:**

1. Les limites des propriétés figurant sur le présent plan proviennent de la base de données sur les limites des propriétés de Services Nouveau-Brunswick.
2. Le système de coordonnées stéréographiques NAD 1983 CSRS du Nouveau-Brunswick est utilisé sur le présent plan.



# Nature Legacy protected areas / Aires protégées du Patrimoine naturel UID / NIU 4017100



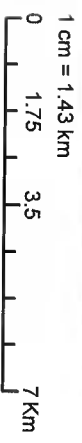
-  Featured Nature Legacy protected area / Aires protégées du Patrimoine naturel en vedette
-  Nature Legacy protected areas / Aires protégées du Patrimoine naturel
-  Watercourse / Cours d'eau
-  Highway / Autoroute
-  Road / Chemin
-  PID / NID
-  Waterbody / Plan d'eau
-  County / Comté
-  Crown Land / Terre de la Couronne

**NOTES:**

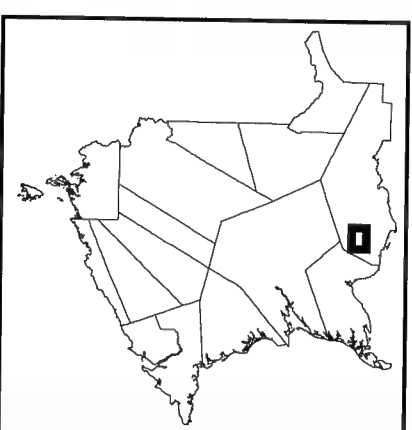
1. Property boundaries in this plan are from Service New Brunswick's boundary database. Please refer to Service New Brunswick for official property and ownership information.
2. NAD 1983 CSRS New Brunswick Stereographic coordinate system is used on this plan.










**REMARQUES:**

1. Les limites des propriétés figurant sur le présent plan proviennent de la base de données sur les limites des propriétés de Services Nouveau-Brunswick.
2. Le système de coordonnées stéréographiques NAD 1983 CSRS du Nouveau-Brunswick est utilisé sur le présent plan.



**Nature Legacy  
protected areas /  
Aires protégées du  
Patrimoine naturel  
UID / NIU 4017200**



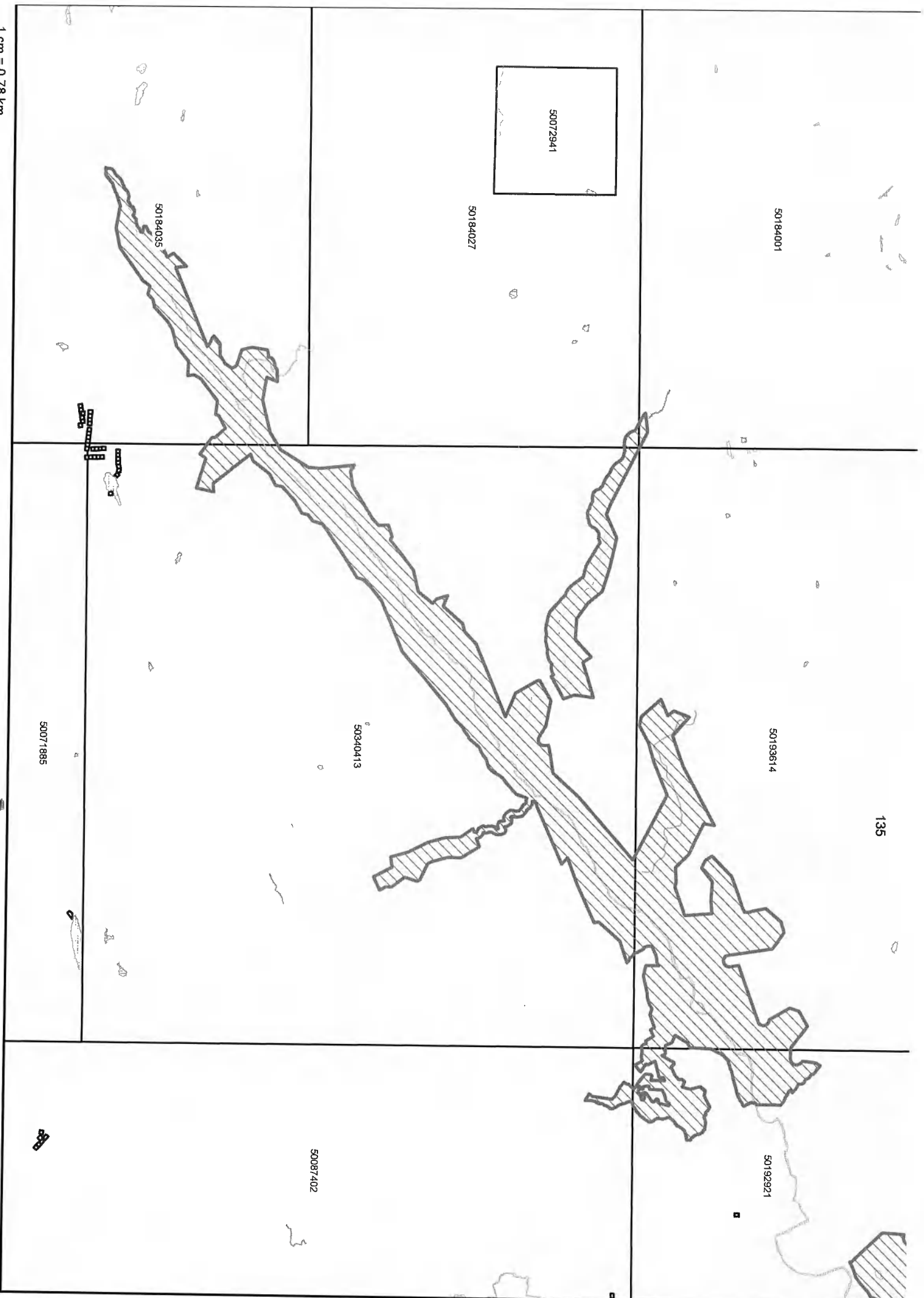
-  Featured Nature Legacy protected area / Aires protégées du Patrimoine naturel en vedette
-  Nature Legacy protected areas / Aires protégées du Patrimoine naturel
-  Watercourse / Cours d'eau
-  Highway / Autoroute
-  Road / Chemin
-  PID / NID
-  Waterbody / Plan d'eau
-  County / Comté
-  Crown Land / Terre de la Couronne

**NOTES:**

1. Property boundaries in this plan are from Service New Brunswick's boundary database. Please refer to Service New Brunswick for official property and ownership information.
2. NAD 1983 CSRS New Brunswick Stereographic coordinate system is used on this plan.

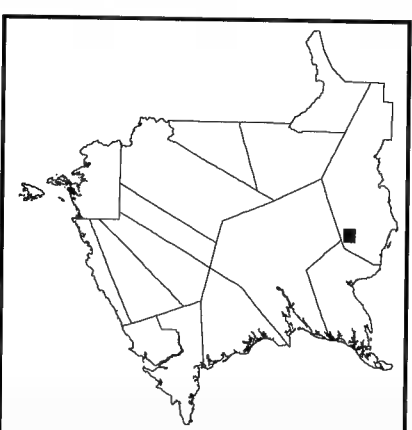
**REMARQUES:**










1. Les limites des propriétés figurant sur le présent plan proviennent de la base de données sur les limites des propriétés de Services Nouveau-Brunswick.
2. Le système de coordonnées stéréographiques NAD 1983 CSRS du Nouveau-Brunswick est utilisé sur le présent plan.





**Nature Legacy  
protected areas /  
Aires protégées du  
Patrimoine naturel  
UID / NIU 4017300**



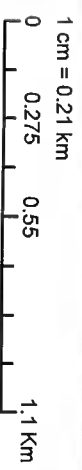
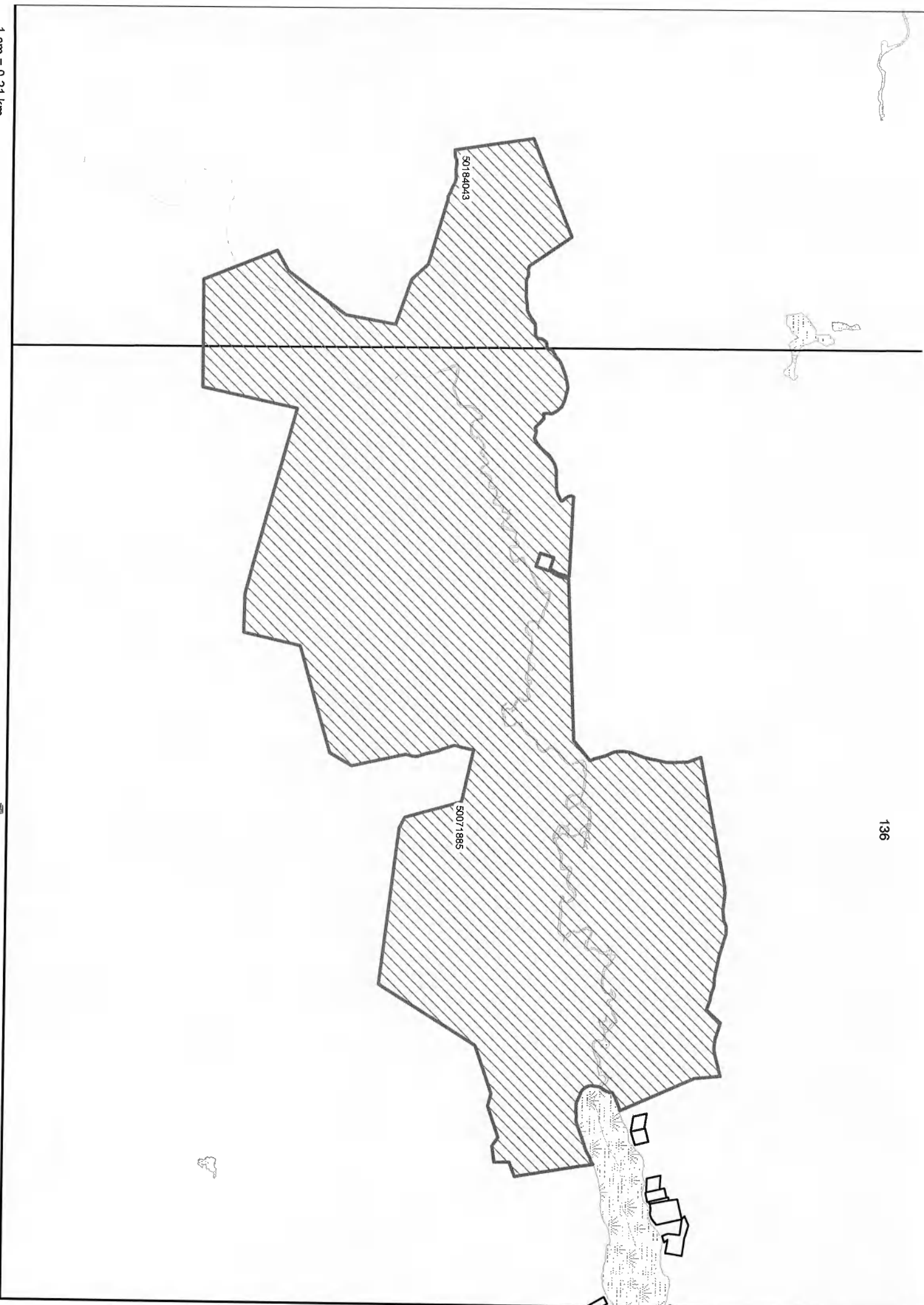
-  Featured Nature Legacy protected area / Aires protégées du Patrimoine naturel en vedette
-  Nature Legacy protected areas / Aires protégées du Patrimoine naturel
-  Watercourse / Cours d'eau
-  Highway / Autoroute
-  Road / Chemin
-  PID / NIID
-  Waterbody / Plan d'eau
-  County / Comté
-  Crown Land / Terre de la Couronne

**NOTES:**

1. Property boundaries in this plan are from Service New Brunswick's boundary database. Please refer to Service New Brunswick for official property and ownership information.
2. NAD 1983 CSRS New Brunswick Stereographic coordinate system is used on this plan.

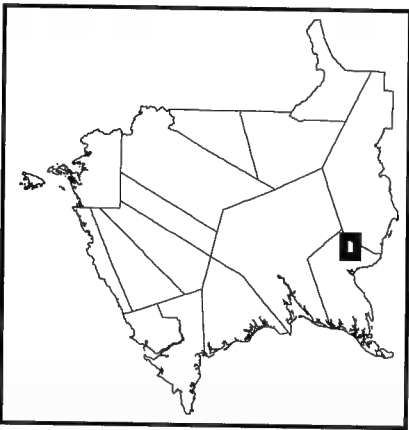
**REMARQUES:**










1. Les limites des propriétés figurant sur le présent plan proviennent de la base de données sur les limites des propriétés de Services Nouveau-Brunswick.
2. Le système de coordonnées stéréographiques NAD 1983 CSRS du Nouveau-Brunswick est utilisé sur le présent plan.





**Nature Legacy  
protected areas /  
Aires protégées du  
Patrimoine naturel  
UID / NIU 4017400**



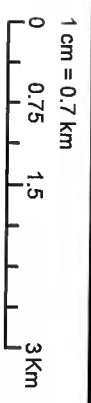
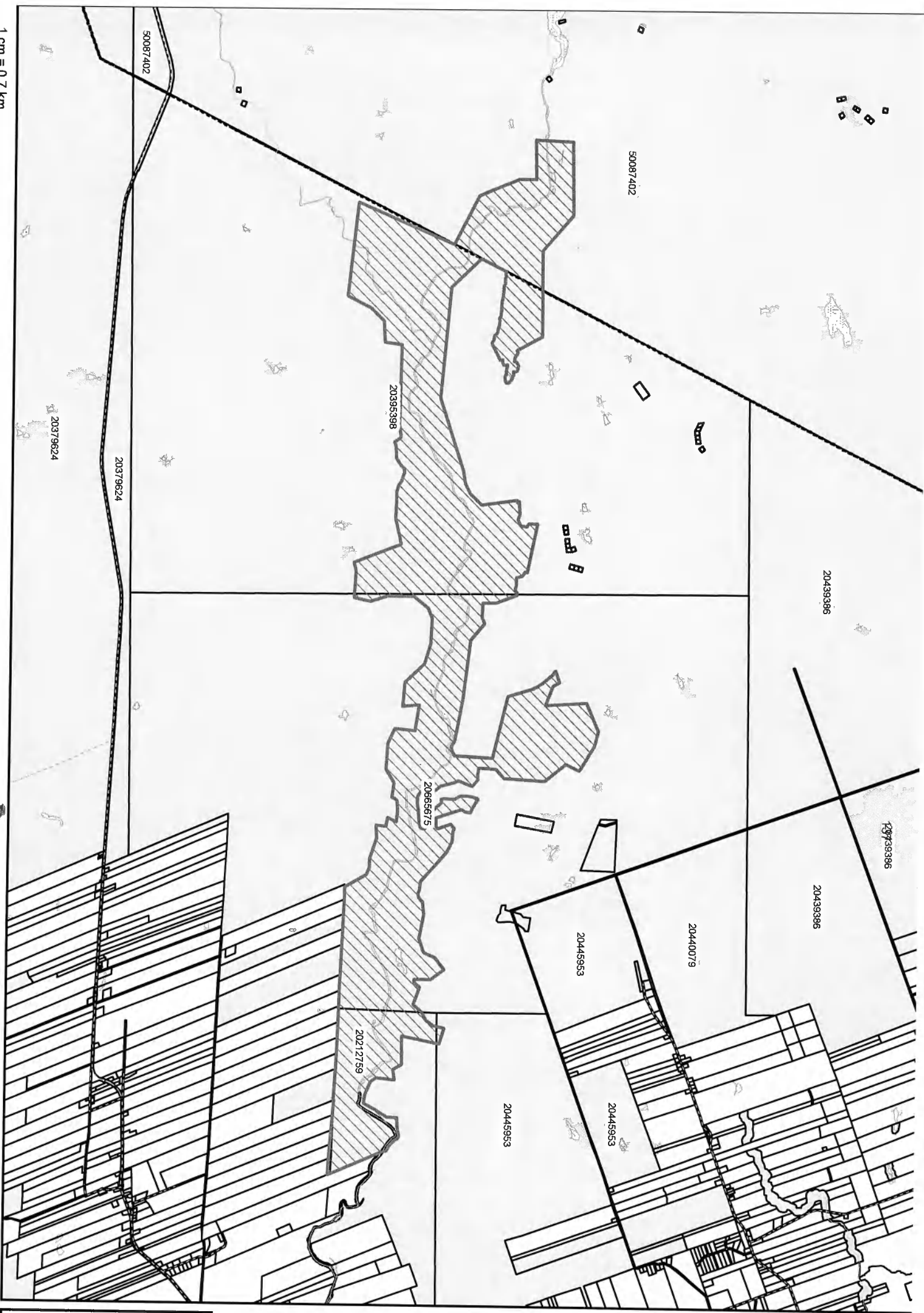
-  Featured Nature Legacy protected area / Aires protégées du Patrimoine naturel en vedette
-  Nature Legacy protected areas / Aires protégées du Patrimoine naturel
-  Watercourse / Cours d'eau
-  Highway / Autoroute
-  Road / Chemin
-  PID / NIID
-  Waterbody / Plan d'eau
-  County / Comté
-  Crown Land / Terre de la Couronne

**NOTES:**

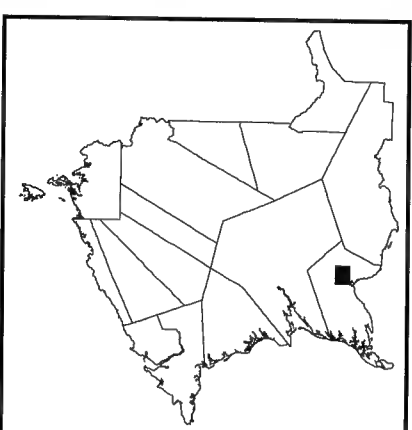
1. Property boundaries in this plan are from Service New Brunswick's boundary database. Please refer to Service New Brunswick for official property and ownership information.
2. NAD 1983 CSRS New Brunswick Stereographic coordinate system is used on this plan.










**REMARKS:**

1. Les limites des propriétés figurant sur le présent plan proviennent de la base de données sur les limites des propriétés de Services Nouveau-Brunswick.
2. Le système de coordonnées stéréographiques NAD 1983 CSRS du Nouveau-Brunswick est utilisé sur le présent plan.



**Nature Legacy  
protected areas /  
Aires protégées du  
Patrimoine naturel  
UID / NIU 4017500**



-  Featured Nature Legacy protected area / Aires protégées du Patrimoine naturel en vedette
-  Nature Legacy protected areas / Aires protégées du Patrimoine naturel
-  Watercourse / Cours d'eau
-  Highway / Autoroute
-  Road / Chemin
-  PID / NID
-  Waterbody / Plan d'eau
-  County / Comté
-  Crown Land / Terre de la Couronne

**NOTES:**

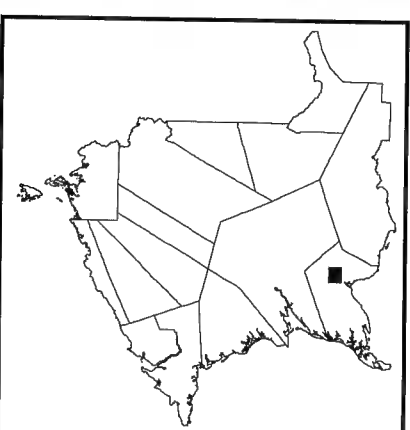
1. Property boundaries in this plan are from Service New Brunswick's boundary database. Please refer to Service New Brunswick for official property and ownership information.
2. NAD 1983 CSRS New Brunswick Stereographic coordinate system is used on this plan.










**REMARQUES:**

1. Les limites des propriétés figurant sur le présent plan proviennent de la base de données sur les limites des propriétés de Services Nouveau-Brunswick.
2. Le système de coordonnées stéréographiques NAD 1983 CSRS du Nouveau-Brunswick est utilisé sur le présent plan.



**Nature Legacy  
protected areas /  
Aires protégées du  
Patrimoine naturel  
UID / NIU 4017600**



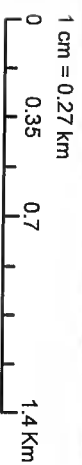
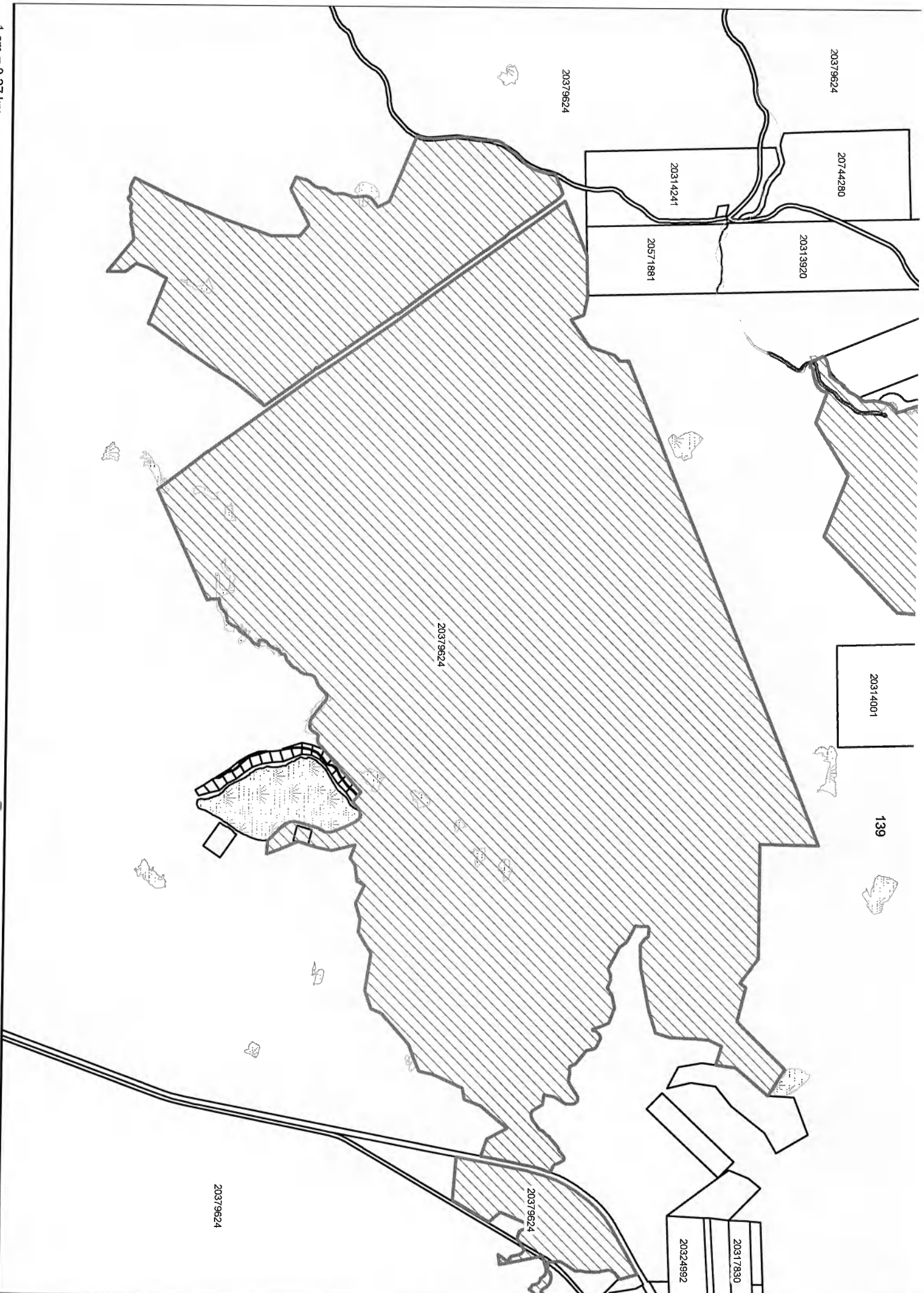
-  Featured Nature Legacy protected area / Aires protégées du Patrimoine naturel en vedette
-  Nature Legacy protected areas / Aires protégées du Patrimoine naturel
-  Watercourse / Cours d'eau
-  Highway / Autoroute
-  Road / Chemin
-  PID / NID
-  Waterbody / Plan d'eau
-  County / Comté
-  Crown Land / Terre de la Couronne

**NOTES:**

1. Property boundaries in this plan are from Service New Brunswick's boundary database. Please refer to Service New Brunswick for official property and ownership information.
2. NAD 1983 CSRS New Brunswick Stereographic coordinate system is used on this plan.

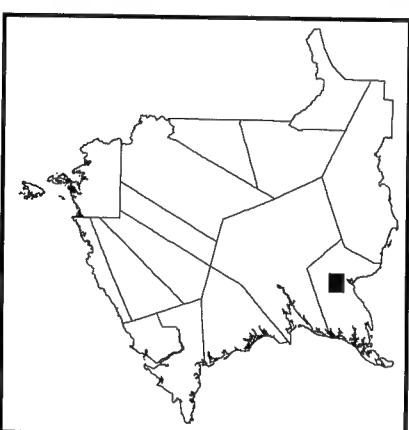
**REMARQUES:**










1. Les limites des propriétés figurant sur le présent plan proviennent de la base de données sur les limites des propriétés de Services Nouveau-Brunswick.
2. Le système de coordonnées stéréographiques NAD 1983 CSRS du Nouveau-Brunswick est utilisé sur le présent plan.





**Nature Legacy  
protected areas /  
Aires protégées du  
Patrimoine naturel**  
UID / NIU 4017700



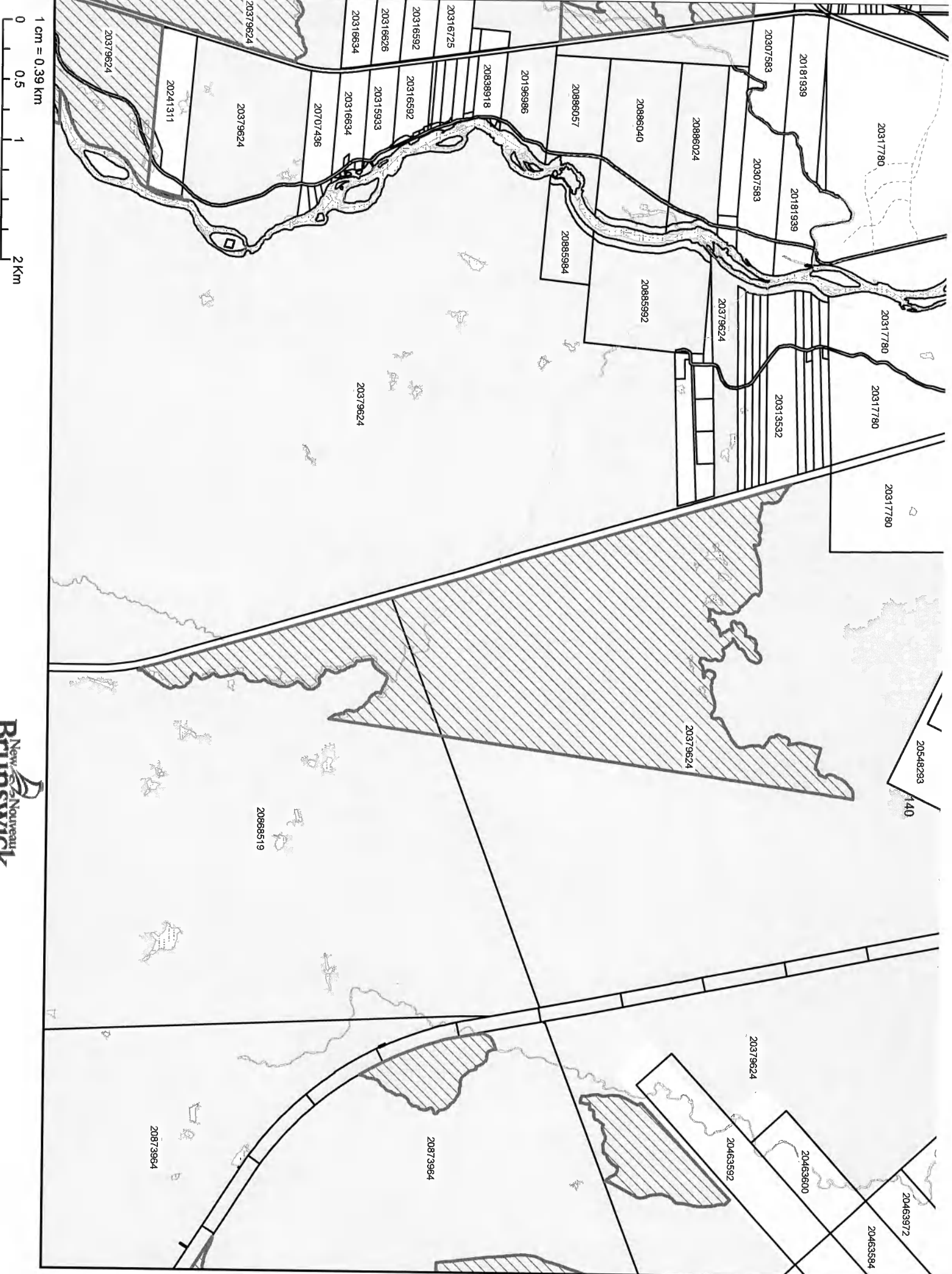
-  Featured Nature Legacy protected area / Aires protégées du Patrimoine naturel en vedette
-  Nature Legacy protected areas / Aire protégées du Patrimoine naturel
-  Watercourse / Cours d'eau
-  Highway / Autoroute
-  Road / Chemin
-  PID / NID
-  Waterbody / Plan d'eau
-  County / Comté
-  Crown Land / Terre de la Couronne

**NOTES:**

1. Property boundaries in this plan are from Service New Brunswick's boundary database. Please refer to Service New Brunswick for official property and ownership information.
2. NAD 1983 CSRS New Brunswick Stereographic coordinate system is used on this plan.

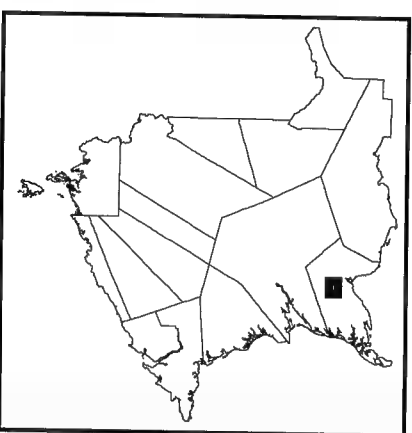
**REMARQUES:**










1. Les limites des propriétés figurant sur le présent plan proviennent de la base de données sur les limites des propriétés de Services Nouveau-Brunswick.
2. Le système de coordonnées stéréographiques NAD 1983 CSRS du Nouveau-Brunswick est utilisé sur le présent plan.





**Nature Legacy  
protected areas /  
Aires protégées du  
Patrimoine naturel  
UID / NIU 4017800**



-  Featured Nature Legacy protected area / Aires protégées du Patrimoine naturel en vedette
-  Nature Legacy protected areas / Aires protégées du Patrimoine naturel
-  Watercourse / Cours d'eau
-  Highway / Autoroute
-  Road / Chemin
-  PID / NID
-  Waterbody / Plan d'eau
-  County / Comté
-  Crown Land / Terre de la Couronne

**NOTES:**

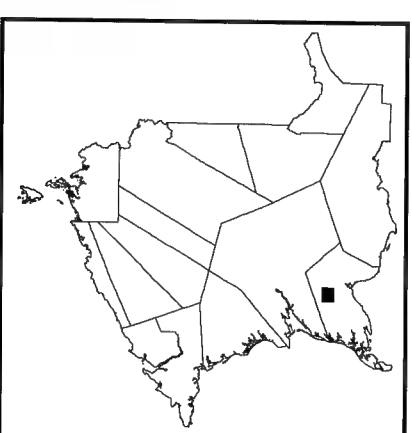
1. Property boundaries in this plan are from Services New Brunswick's boundary database. Please refer to Service New Brunswick for official property and ownership information.
2. MAD 1983 CSRS New Brunswick Stereographic coordinate system is used on this plan.










**REMARQUES:**

1. Les limites des propriétés figurant sur le présent plan proviennent de la base de données sur les limites des propriétés de Services Nouveau-Brunswick.
2. Le système de coordonnées stéréographiques MAD 1983 CSRS du Nouveau-Brunswick est utilisé sur le présent plan.



**Nature Legacy  
protected areas /  
Aires protégées du  
Patrimoine naturel**  
UID / NIU 4017900



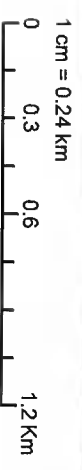

-  Featured Nature Legacy protected area / Aires protégées du Patrimoine naturel en vedette
-  Nature Legacy protected areas / Aires protégées du Patrimoine naturel
-  Watercourse / Cours d'eau
-  Highway / Autoroute
-  Road / Chemin
-  PID / NID
-  Waterbody / Plan d'eau
-  County / Comté
-  Crown Land / Terre de la Couronne

**NOTES:**

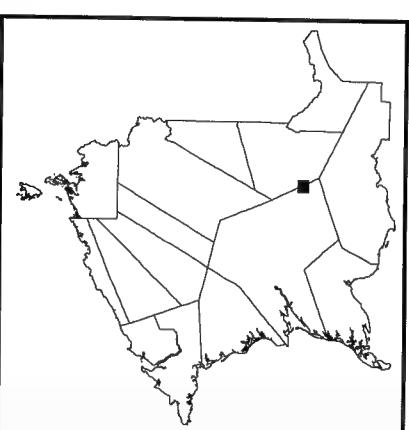
1. Property boundaries in this plan are from Service New Brunswick's boundary database. Please refer to Service New Brunswick for official property and ownership information.
2. NAD 1983 CSRS New Brunswick Stereographic coordinate system is used on this plan.

**REMARQUES:**

1. Les limites des propriétés figurant sur le présent plan proviennent de la base de données sur les limites des propriétés de Services Nouveau-Brunswick.
2. Le système de coordonnées stéréographiques NAD 1983 CSRS du Nouveau-Brunswick est utilisé sur le présent plan.



**Nature Legacy  
protected areas /  
Aires protégées du  
Patrimoine naturel  
UID / NIU 4018000**



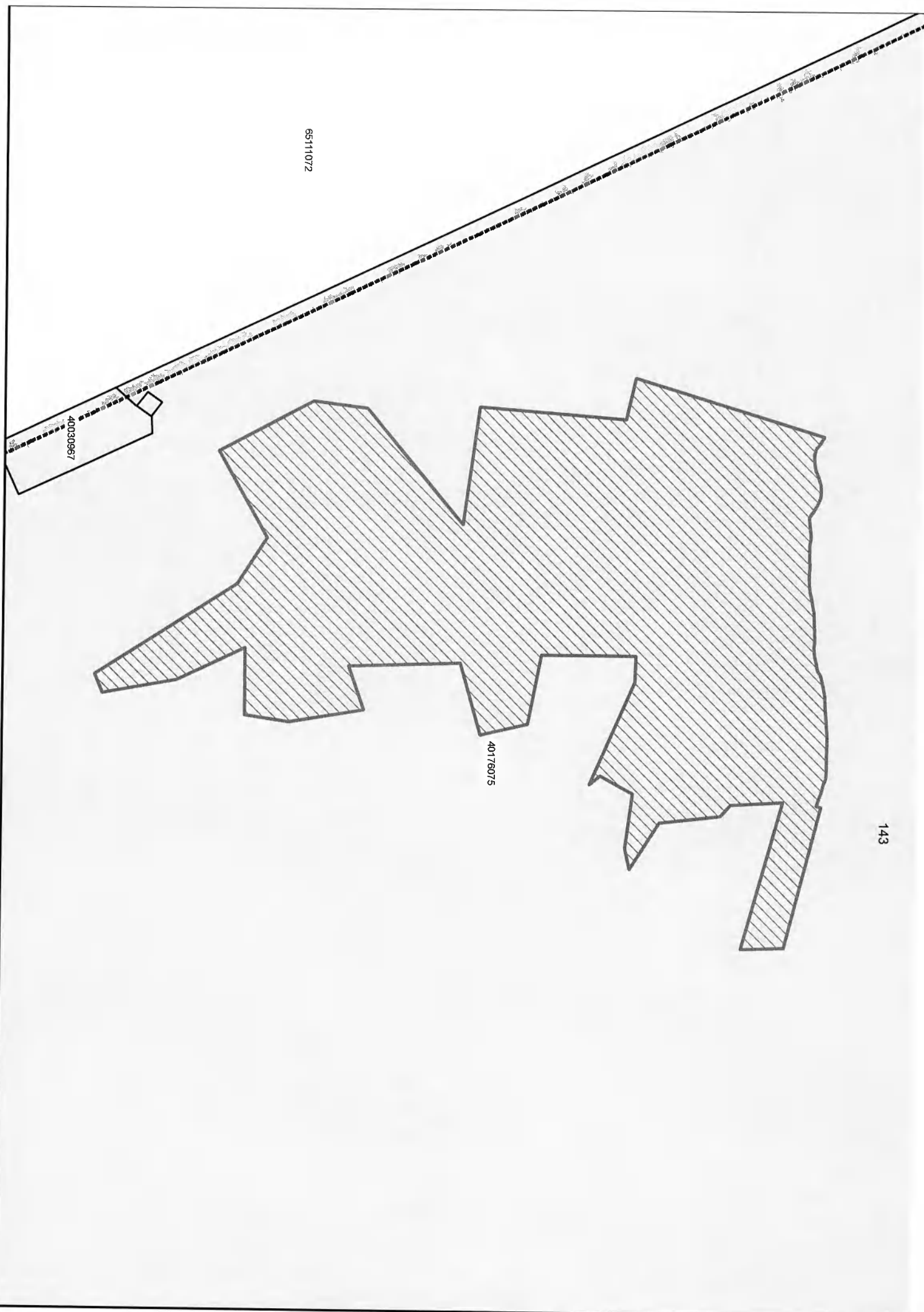
|  |                                                                                          |
|--|------------------------------------------------------------------------------------------|
|  | Featured Nature Legacy protected area / Aires protégées du Patrimoine naturel en vedette |
|  | Nature Legacy protected areas / Aires protégées du Patrimoine naturel                    |
|  | Watercourse / Cours d'eau                                                                |
|  | Highway / Autoroute                                                                      |
|  | Road / Chemin                                                                            |
|  | PID / NIID                                                                               |
|  | Waterbody / Plan d'eau                                                                   |
|  | County / Comté                                                                           |
|  | Crown Land / Terre de la Couronne                                                        |

**NOTES:**

1. Property boundaries in this plan are from Service New Brunswick's boundary database. Please refer to Service New Brunswick for official property and ownership information.
2. NAD 1983 CSRS New Brunswick Stereographic coordinate system is used on this plan.

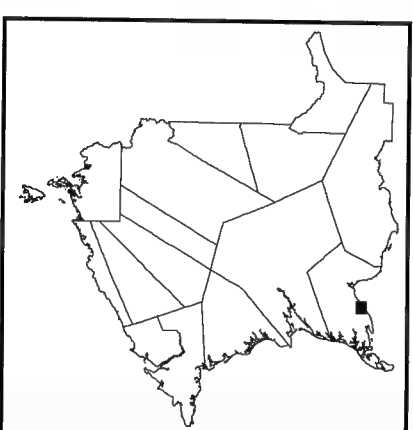
**REMARQUES:**










1. Les limites des propriétés figurant sur le présent plan proviennent de la base de données sur les limites des propriétés de Services Nouveau-Brunswick.
2. Le système de coordonnées stéréographiques NAD 1983 CSRS du Nouveau-Brunswick est utilisé sur le présent plan.





**Nature Legacy  
protected areas /  
Aires protégées du  
Patrimoine naturel  
UID / NIU 4018100**



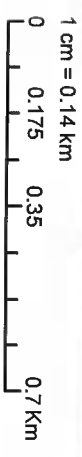
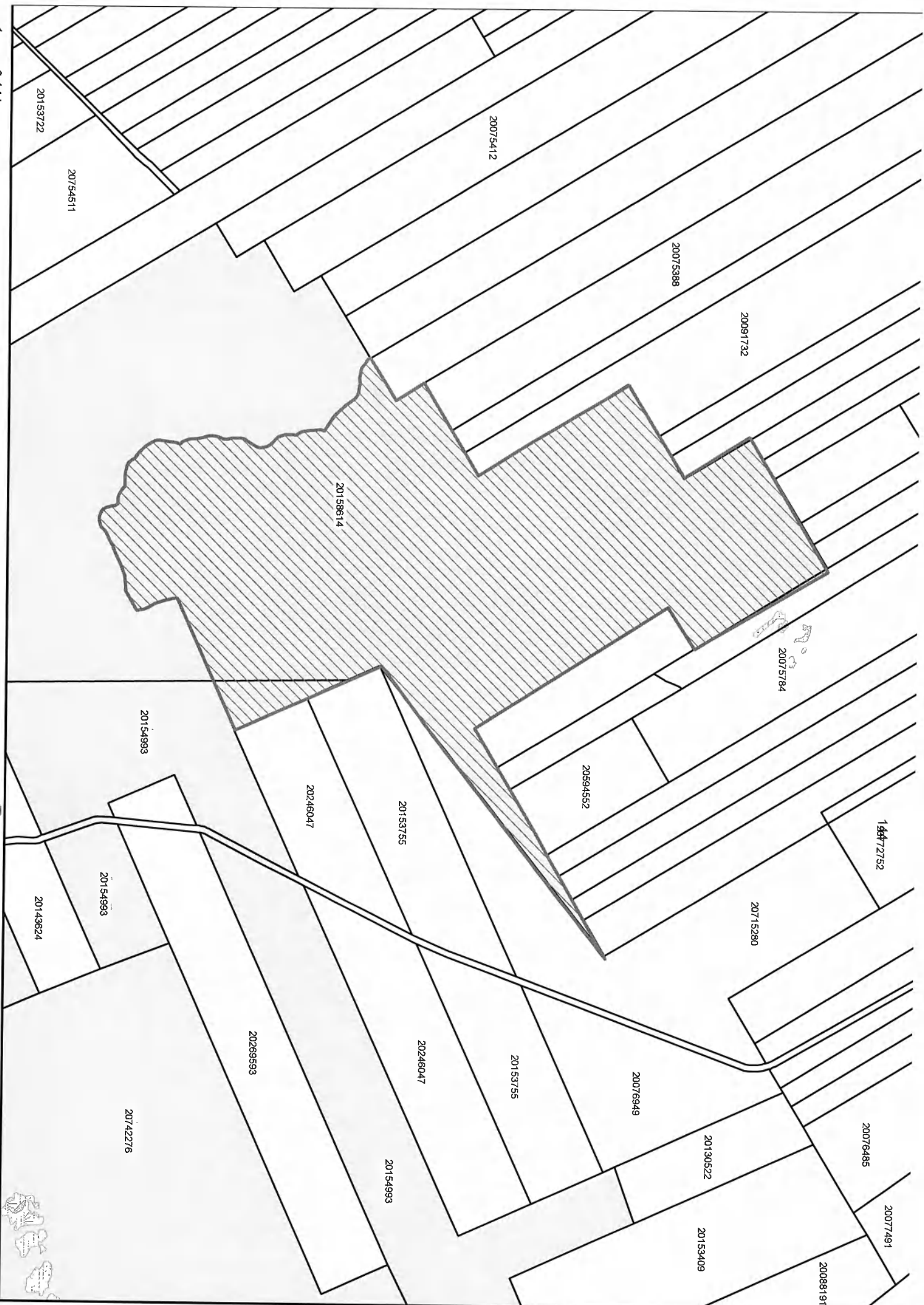
-  Featured Nature Legacy protected area / Aires protégées du Patrimoine naturel en vedette
-  Nature Legacy protected areas / Aires protégées du Patrimoine naturel
-  Watercourse / Cours d'eau
-  Highway / Autoroute
-  Road / Chemin
-  PID / NID
-  Waterbody / Plan d'eau
-  County / Comté
-  Crown Land / Terre de la Couronne

**NOTES:**

1. Property boundaries in this plan are from Service New Brunswick's boundary database. Please refer to Service New Brunswick for official property and ownership information.
2. NAD 1983 CSRS New Brunswick Stereographic coordinate system is used on this plan.

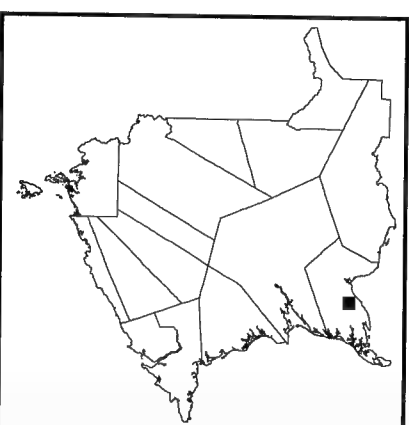
**REMARQUES:**










1. Les limites des propriétés figurant sur le présent plan proviennent de la base de données sur les limites des propriétés de Services Nouveau-Brunswick.
2. Le système de coordonnées stéréographiques NAD 1983 CSRS du Nouveau-Brunswick est utilisé sur le présent plan.





**Nature Legacy  
protected areas /  
Aires protégées du  
Patrimoine naturel  
UID / NIU 4018200**



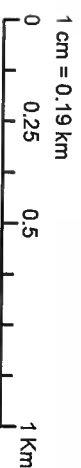
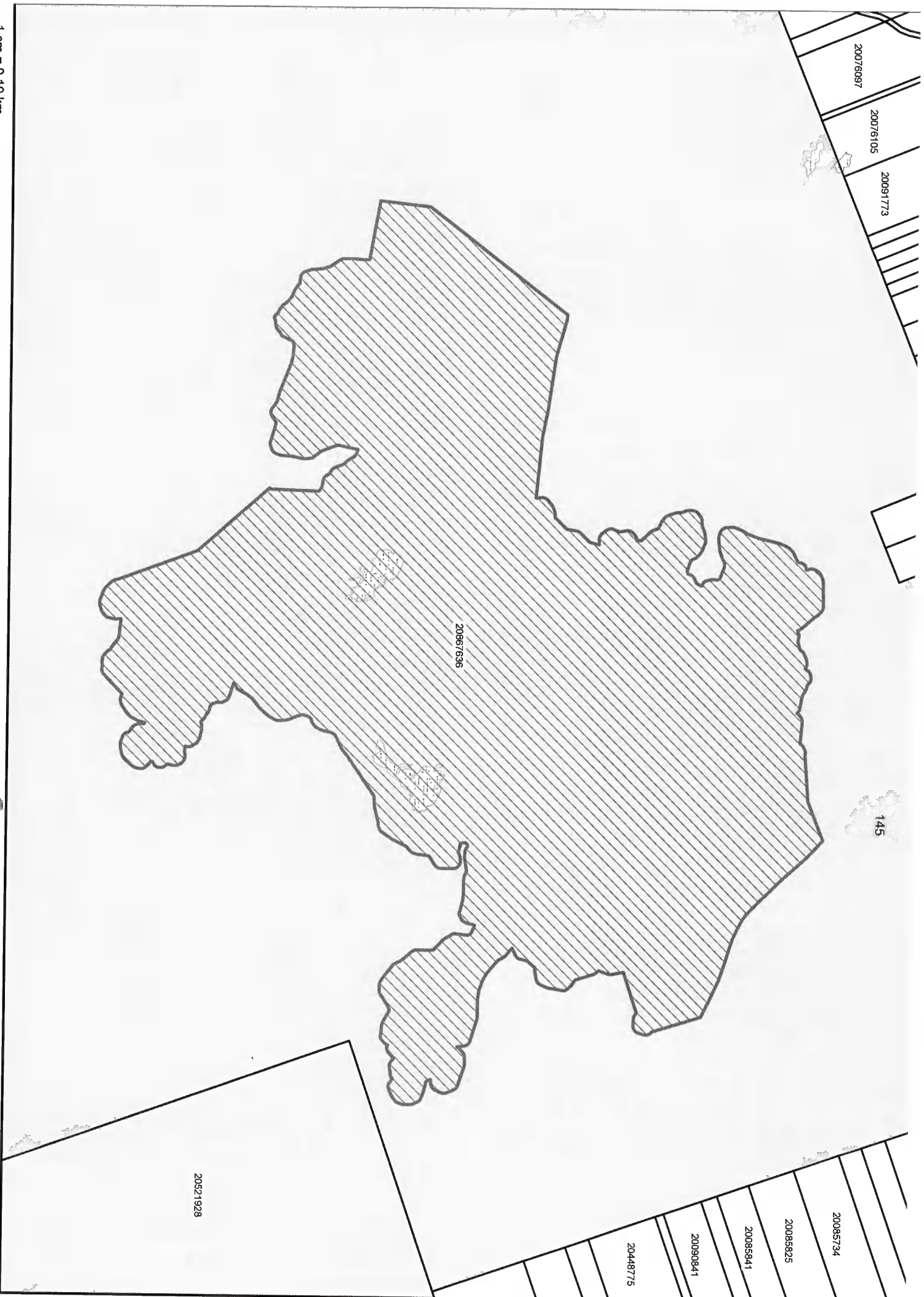
-  Featured Nature Legacy protected area / Aires protégées du Patrimoine naturel en vedette
-  Nature Legacy protected areas / Aires protégées du Patrimoine naturel
-  Watercourse / Cours d'eau
-  Highway / Autoroute
-  Road / Chemin
-  PID / NIID
-  Waterbody / Plan d'eau
-  County / Comté
-  Crown Land / Terre de la Couronne

**NOTES:**

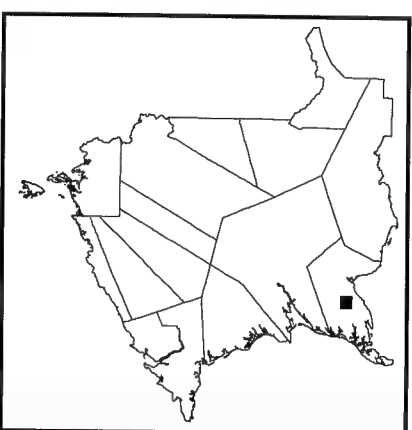
1. Property boundaries in this plan are from Service New Brunswick's boundary database. Please refer to Service New Brunswick for official property and ownership information.
2. NAD 1983 CSRS New Brunswick Stereographic coordinate system is used on this plan.










**REMARQUES:**

1. Les limites des propriétés figurant sur le présent plan proviennent de la base de données sur les limites des propriétés de Services Nouveau-Brunswick.
2. Le système de coordonnées stéréographiques NAD 1983 CSRS du Nouveau-Brunswick est utilisé sur le présent plan.



**Nature Legacy  
protected areas /  
Aires protégées du  
Patrimoine naturel  
UID / NIU 4018300**



-  Featured Nature Legacy protected area / Aires protégées du Patrimoine naturel en vedette
-  Nature Legacy protected areas / Aires protégées du Patrimoine naturel
-  Watercourse / Cours d'eau
-  Highway / Autoroute
-  Road / Chemin
-  PID / NID
-  Waterbody / Plan d'eau
-  County / Comté
-  Crown Land / Terre de la Couronne

**NOTES:**

1. Property boundaries in this plan are from Service New Brunswick's boundary database. Please refer to Service New Brunswick for official property and ownership information.
2. NAD 1983 CSRS New Brunswick Stereographic coordinate system is used on this plan.

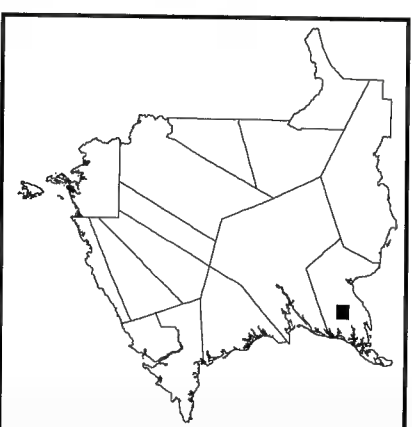
**REMARQUES:**










1. Les limites des propriétés figurant sur le présent plan proviennent de la base de données sur les limites des propriétés de Services Nouveau-Brunswick.
2. Le système de coordonnées stéréographiques NAD 1983 CSRS du Nouveau-Brunswick est utilisé sur le présent plan.





**Nature Legacy  
protected areas /  
Aires protégées du  
Patrimoine naturel**  
UID / NIU 4018400



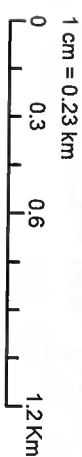
-  Featured Nature Legacy protected area / Aires protégées du Patrimoine naturel en vedette
-  Nature Legacy protected areas / Aires protégées du Patrimoine naturel
-  Watercourse / Cours d'eau
-  Highway / Autoroute
-  Road / Chemin
-  PID / NID
-  Waterbody / Plan d'eau
-  County / Comté
-  Crown Land / Terre de la Couronne

**NOTES:**

1. Property boundaries in this plan are from Service New Brunswick's boundary database. Please refer to Service New Brunswick for official property and ownership information.
2. NAD 1983 CSRS New Brunswick Stereographic coordinate system is used on this plan.

**REMARQUES:**

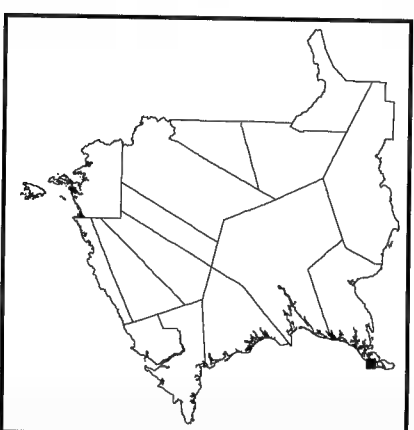
1. Les limites des propriétés figurant sur le présent plan proviennent de la base de données sur les limites des propriétés de Services Nouveau-Brunswick.
2. Le système de coordonnées stéréographiques NAD 1983 CSRS du Nouveau-Brunswick est utilisé sur le présent plan.
















**Nature Legacy  
protected areas /  
Aires protégées du  
Patrimoine naturel  
UID / NIU 4018600**



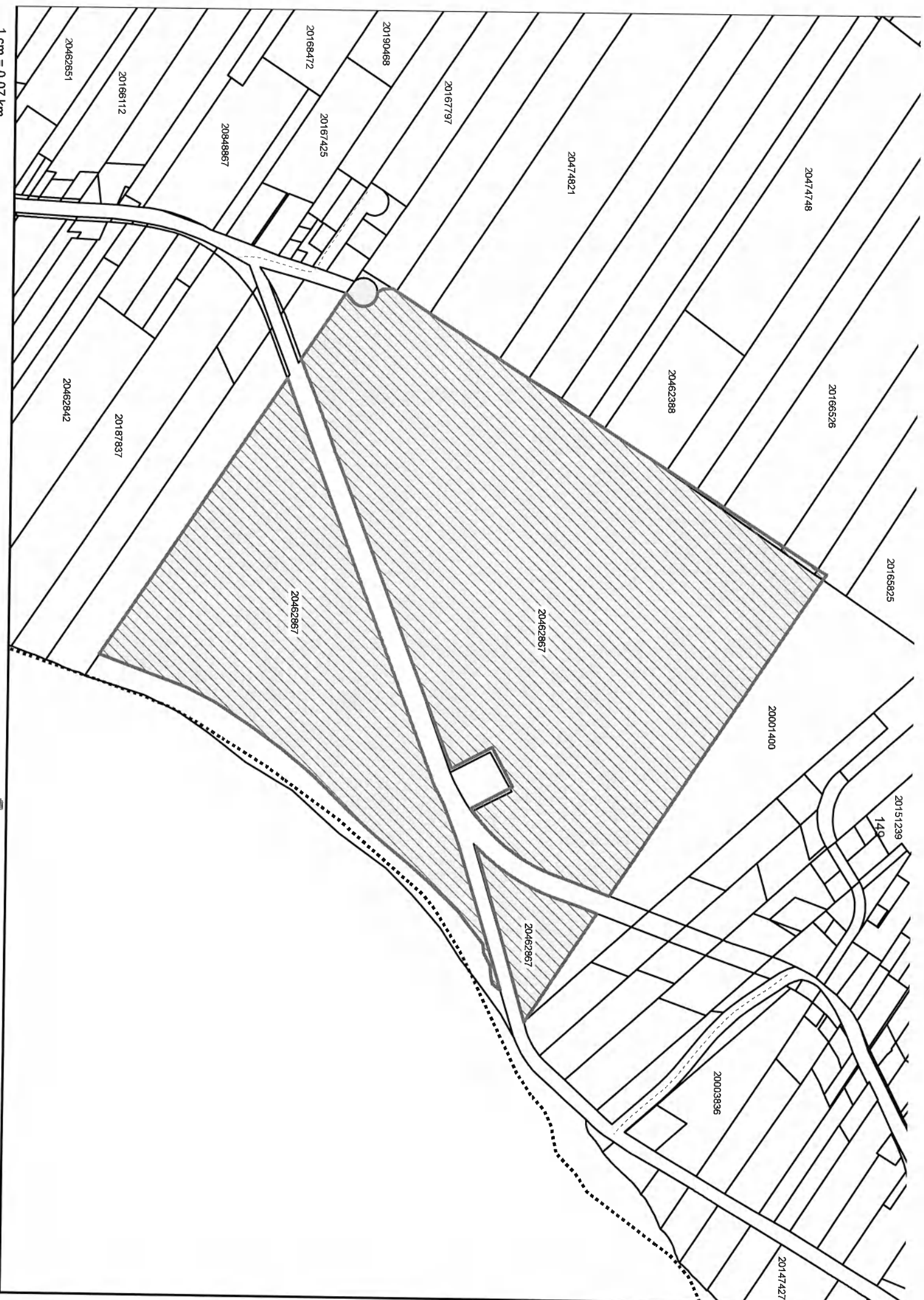
-  Featured Nature Legacy protected area / Aires protégées du Patrimoine naturel en vedette
-  Nature Legacy protected areas / Aire protégées du Patrimoine naturel
-  Watercourse / Cours d'eau
-  Highway / Autoroute
-  Road / Chemin
-  PID / NID
-  Waterbody / Plan d'eau
-  County / Comté
-  Crown Land / Terre de la Couronne

**NOTES:**

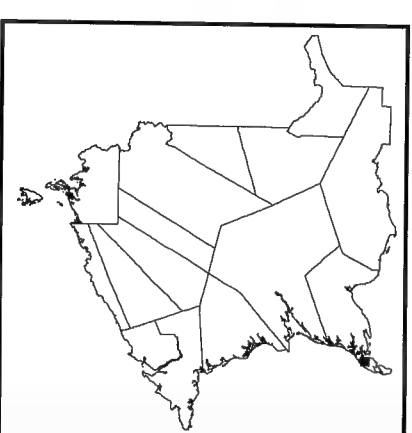
1. Property boundaries in this plan are from Service New Brunswick's boundary database. Please refer to Service New Brunswick for official property and ownership information.
2. NAD 1983 CSRS New Brunswick Stereographic coordinate system is used on this plan.










**REMARQUES:**

1. Les limites des propriétés figurant sur le présent plan proviennent de la base de données sur les limites des propriétés de Services Nouveau-Brunswick.
2. Le système de coordonnées stéréographiques NAD 1983 CSRS du Nouveau-Brunswick est utilisé sur le présent plan.



**Nature Legacy  
protected areas /  
Aires protégées du  
Patrimoine naturel**  
UID / NIU 4018700



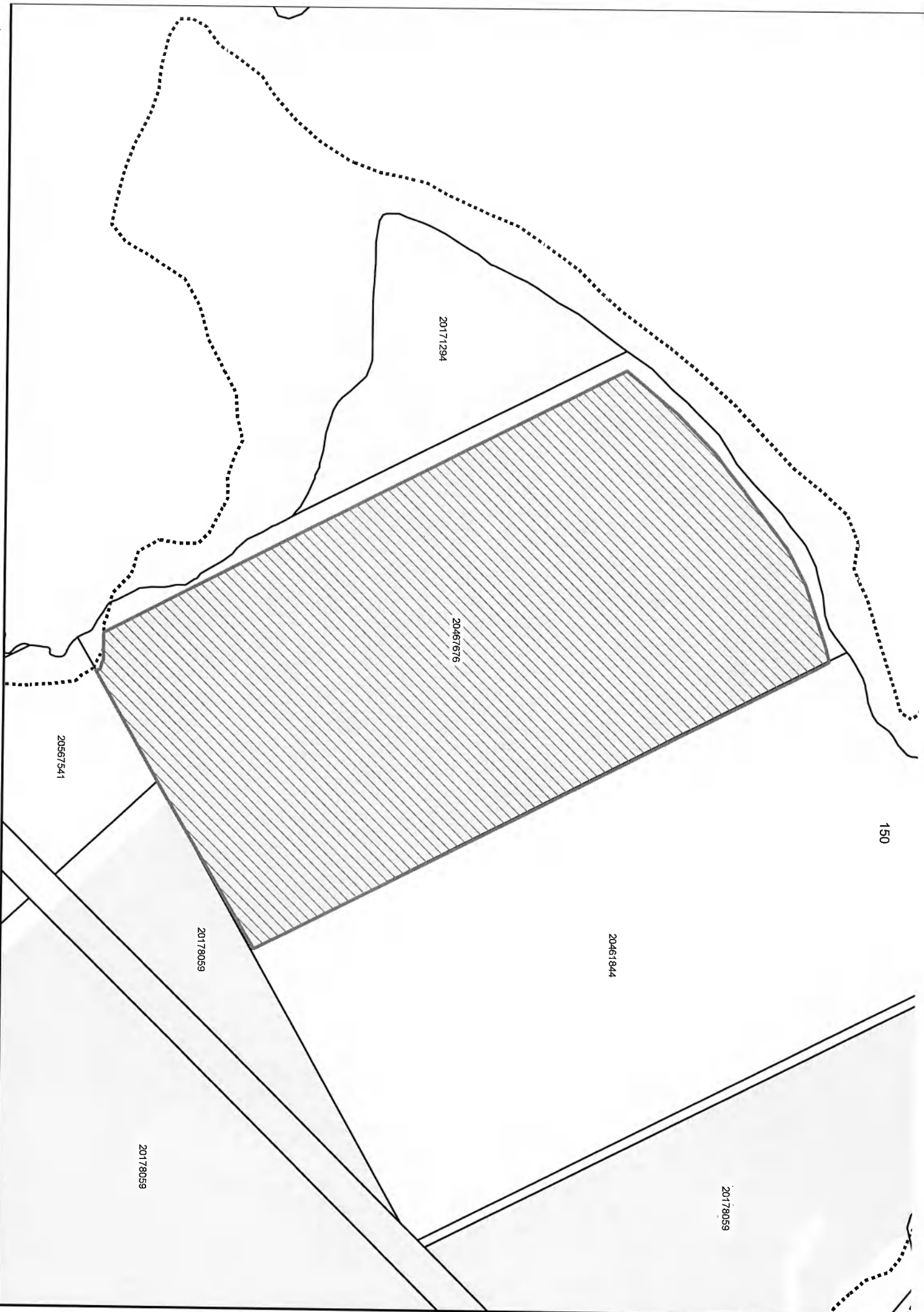
-  Featured Nature Legacy protected area / Aires protégées du Patrimoine naturel en vedette
-  Nature Legacy protected areas / Aires protégées du Patrimoine naturel
-  Watercourse / Cours d'eau
-  Highway / Autoroute
-  Road / Chemin
-  PID / NID
-  Waterbody / Plan d'eau
-  County / Comté
-  Crown Land / Terre de la Couronne

**NOTES:**

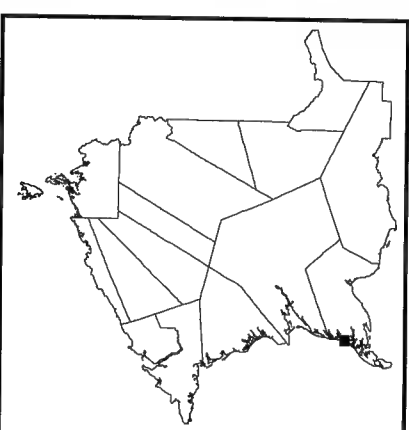
1. Property boundaries in this plan are from Service New Brunswick's boundary database. Please refer to Service New Brunswick for official property and ownership information.
2. NAD 1983 CSRS New Brunswick Stereographic coordinate system is used on this plan.










**REMARQUES:**

1. Les limites des propriétés figurant sur le présent plan proviennent de la base de données sur les limites des propriétés de Services Nouveau-Brunswick.
2. Le système de coordonnées stéréographiques NAD 1983 CSRS du Nouveau-Brunswick est utilisé sur le présent plan.



**Nature Legacy  
protected areas /  
Aires protégées du  
Patrimoine naturel**  
UID / NIU 4018800



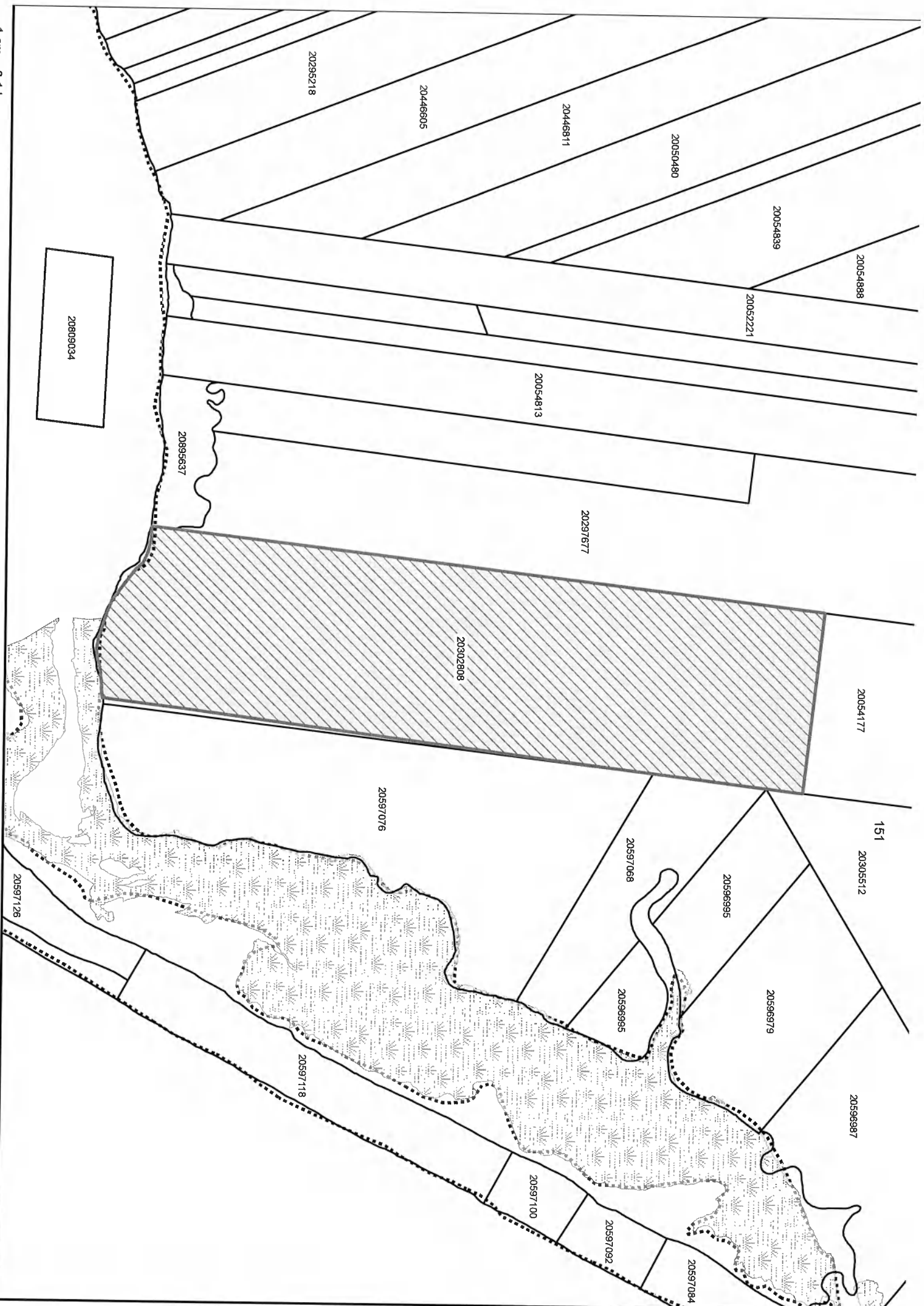
-  Featured Nature Legacy protected area / Aires protégées du Patrimoine naturel en vedette
-  Nature Legacy protected areas / Aires protégées du Patrimoine naturel
-  Watercourse / Cours d'eau
-  Highway / Autoroute
-  Road / Chemin
-  PID / NIID
-  Waterbody / Plan d'eau
-  County / Comté
-  Crown Land / Terre de la Couronne

**NOTES:**

1. Property boundaries in this plan are from Service New Brunswick's boundary database. Please refer to Service New Brunswick for official property and ownership information.
2. NAD 1983 CSRS New Brunswick Stereographic coordinate system is used on this plan.

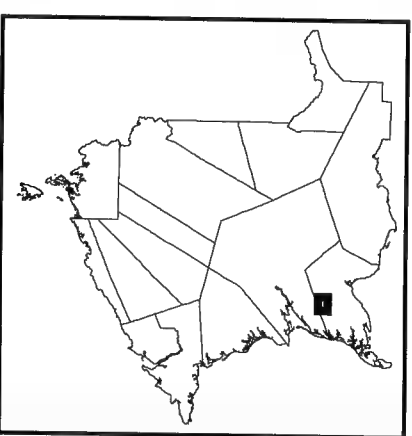
**REMARQUES:**










1. Les limites des propriétés figurant sur le présent plan proviennent de la base de données sur les limites des propriétés de Services Nouveau-Brunswick.
2. Le système de coordonnées stéréographiques NAD 1983 CSRS du Nouveau-Brunswick est utilisé sur le présent plan.





**Nature Legacy  
protected areas /  
Aires protégées du  
Patrimoine naturel  
UID / NIU 4018900**



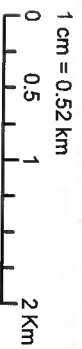
-  Featured Nature Legacy protected area / Aires protégées du Patrimoine naturel en vedette
-  Nature Legacy protected areas / Aire protégées du Patrimoine naturel
-  Watercourse / Cours d'eau
-  Highway / Autoroute
-  Road / Chemin
-  PID / NID
-  Waterbody / Plan d'eau
-  County / Comté
-  Crown Land / Terre de la Couronne

**NOTES:**

1. Property boundaries in this plan are from Service New Brunswick's boundary database. Please refer to Service New Brunswick for official property and ownership information.
2. NAD 1983 CSRS New Brunswick Stereographic coordinate system is used on this plan.

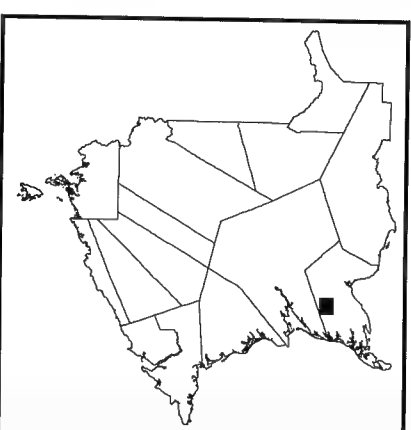
**REMARQUES:**



1. Les limites des propriétés figurant sur le présent plan proviennent de la base de données sur les limites des propriétés de Services Nouveau-Brunswick.
2. Le système de coordonnées stéréographiques NAD 1983: CSRS du Nouveau-Brunswick est utilisé sur le présent plan.












**Nature Legacy  
protected areas /  
Aires protégées du  
Patrimoine naturel  
UID / NIU 4019000**



-  Featured Nature Legacy protected area / Aires protégées du Patrimoine naturel en vedette
-  Nature Legacy protected areas / Aires protégées du Patrimoine naturel

-  Watercourse / Cours d'eau
-  Highway / Autoroute
-  Road / Chemin
-  PID / NID
-  Waterbody / Plan d'eau
-  County / Comté
-  Crown Land / Terre de la Couronne

**NOTES:**

1. Property boundaries in this plan are from Service New Brunswick's boundary database. Please refer to Service New Brunswick for official property and ownership information.
2. NAD 1983 CSRS New Brunswick Stereographic coordinate system is used on this plan.

**REMARQUES:**

1. Les limites des propriétés figurant sur le présent plan proviennent de la base de données sur les limites des propriétés de Services Nouveau-Brunswick.
2. Le système de coordonnées stéréographiques NAD 1983 CSRS du Nouveau-Brunswick est utilisé sur le présent plan.

20867628

20457628

20867677

2086576

2086580

2086548

2086565

2086563

20862397

20721429

20721429

20714390

20707634

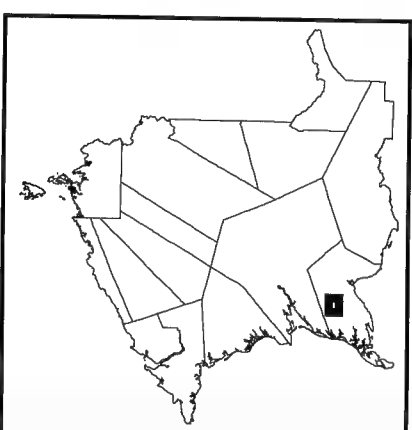
20865606










20865388

20865584

2086527

**Nature Legacy  
protected areas /  
Aires protégées du  
Patrimoine naturel**  
UID / NIU 4019100



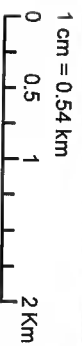
-  Featured Nature Legacy protected area / Aires protégées du Patrimoine naturel en vedette
-  Nature Legacy protected areas / Aire protégées du Patrimoine naturel
-  Watercourse / Cours d'eau
-  Highway / Autoroute
-  Road / Chemin
-  PID / NID
-  Waterbody / Plan d'eau
-  County / Comté
-  Crown Land / Terre de la Couronne

**NOTES:**

1. Property boundaries in this plan are from Service New Brunswick's boundary database. Please refer to Service New Brunswick for official property and ownership information.
2. NAD 1983 CSRS New Brunswick Stereographic coordinate system is used on this plan.

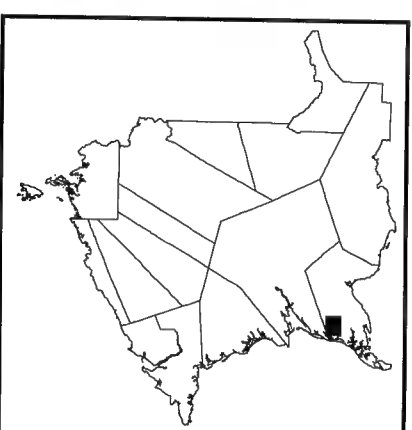
**REMARQUES:**










1. Les limites des propriétés figurant sur le présent plan proviennent de la base de données sur les limites des propriétés de Services Nouveau-Brunswick.
2. Le système de coordonnées stéréographiques NAD 1983 CSRS du Nouveau-Brunswick est utilisé sur le présent plan.





**Nature Legacy  
protected areas /  
Aires protégées du  
Patrimoine naturel**  
UID / NIU 4019200



-  Featured Nature Legacy protected area / Aires protégées du Patrimoine naturel en vedette
-  Nature Legacy protected areas / Aires protégées du Patrimoine naturel
-  Watercourse / Cours d'eau
-  Highway / Autoroute
-  Road / Chemin
-  PID / NID
-  Waterbody / Plan d'eau
-  County / Comté
-  Crown Land / Terre de la Couronne

**NOTES:**

1. Property boundaries in this plan are from Service New Brunswick's boundary database. Please refer to Service New Brunswick for official property and ownership information.
2. NAD 1983 CSRS New Brunswick Stereographic coordinate system is used on this plan.

**REMARQUES:**

1. Les limites des propriétés figurant sur le présent plan proviennent de la base de données sur les limites des propriétés de Services Nouveau-Brunswick.
2. Le système de coordonnées stéréographiques NAD 1983 CSRS du Nouveau-Brunswick est utilisé sur le présent plan.





20144440

40364802

40525362

40270142

40281826

40016883

40016891

156

40269672

40018798

40212615

40212839

40212763

40212690

40212722

40212797

40212862

40212953

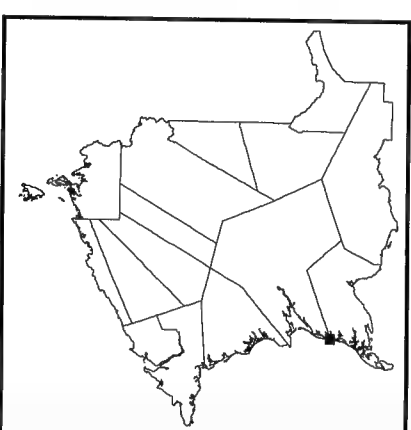
40213191

40213381

40213415

# Nature Legacy

## protected areas / Aires protégées du Patrimoine naturel UID / NIU 4019300





 Featured Nature Legacy protected area / Aires protégées du Patrimoine naturel en vedette

 Nature Legacy protected areas / Aire protégées du Patrimoine naturel

 Watercourse / Cours d'eau

 Highway / Autoroute

 Road / Chemin

 PID / NID

 Waterbody / Plan d'eau

 County / Comté

 Crown Land / Terre de la Couronne

### NOTES:

1. Property boundaries in this plan are from Service New Brunswick's boundary database. Please refer to Service New Brunswick for official property and ownership information.

2. NAD 1983 CSRS New Brunswick Stereographic coordinate system is used on this plan.

### REMARQUES:

1. Les limites des propriétés figurant sur le présent plan proviennent de la base de données sur les limites des propriétés de Services Nouveau-Brunswick.

2. Le système de coordonnées stéréographiques NAD 1983 CSRS du Nouveau-Brunswick est utilisé sur le présent plan.

1 cm = 0.06 km

0 0.075 0.15 0.3 Km





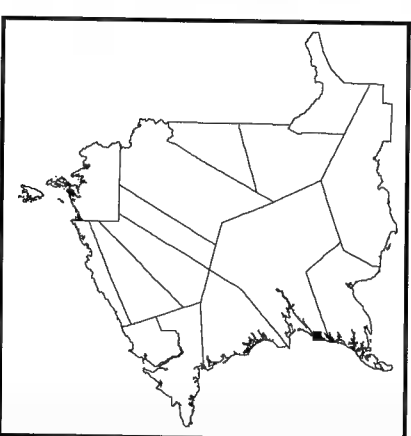
40237380










40232332

40236531

40236523

**Nature Legacy  
protected areas /  
Aires protégées du  
Patrimoine naturel  
UID / NIU 4019500**



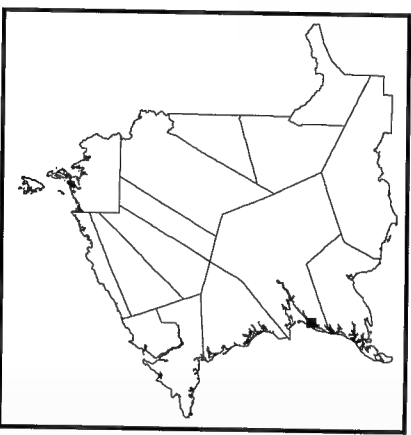
-  Featured Nature Legacy protected area / Aires protégées du Patrimoine naturel en vedette
-  Nature Legacy protected areas / Aires protégées du Patrimoine naturel
-  Watercourse / Cours d'eau
-  Highway / Autoroute
-  Road / Chemin
-  PID / NID
-  Waterbody / Plan d'eau
-  County / Comté
-  Crown Land / Terre de la Couronne










**NOTES:**  
1. Property boundaries in this plan are from Service New Brunswick's boundary database. Please refer to Service New Brunswick for official property and ownership information.  
2. NAD 1983 CSRS New Brunswick Stereographic coordinate system is used on this plan.

**REMARQUES:**  
1. Les limites des propriétés figurant sur le présent plan proviennent de la base de données sur les limites des propriétés de Services Nouveau-Brunswick.  
2. Le système de coordonnées stéréographiques NAD 1983 CSRS du Nouveau-Brunswick est utilisé sur le présent plan.



**Nature Legacy  
protected areas /  
Aires protégées du  
Patrimoine naturel  
UID / NIU 4019600**



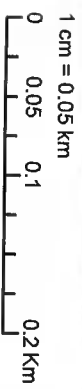
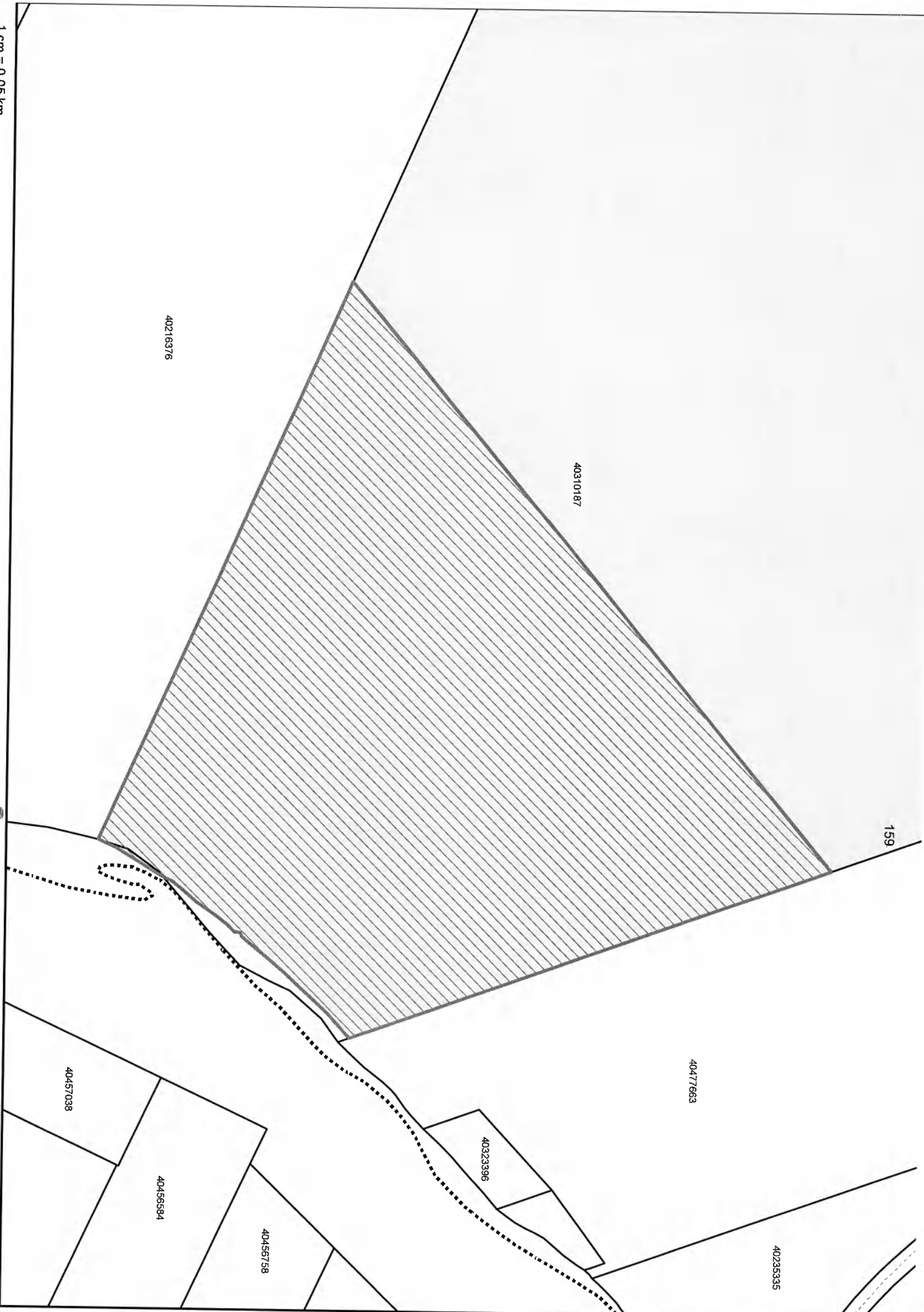
-  Featured Nature Legacy protected area / Aires protégées du Patrimoine naturel en vedette
-  Nature Legacy protected areas / Aires protégées du Patrimoine naturel
-  Watercourse / Cours d'eau
-  Highway / Autoroute
-  Road / Chemin
-  PID / NID
-  Waterbody / Plan d'eau
-  County / Comté
-  Crown Land / Terre de la Couronne

**NOTES:**

1. Property boundaries in this plan are from Services New Brunswick's boundary database. Please refer to Service New Brunswick for official property and ownership information.
2. NAD 1983 CSRS New Brunswick Stereographic coordinate system is used on this plan.

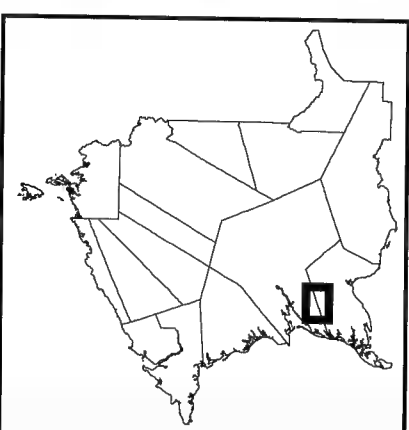
**REMARQUES:**










1. Les limites des propriétés figurant sur le présent plan proviennent de la base de données sur les limites des propriétés de Services Nouveau-Brunswick.
2. Le système de coordonnées stéréographiques NAD 1983 CSRS du Nouveau-Brunswick est utilisé sur le présent plan.





**Nature Legacy  
protected areas /  
Aires protégées du  
Patrimoine naturel  
UID / NIU 4019700**



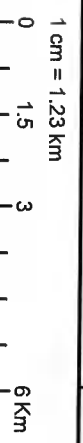
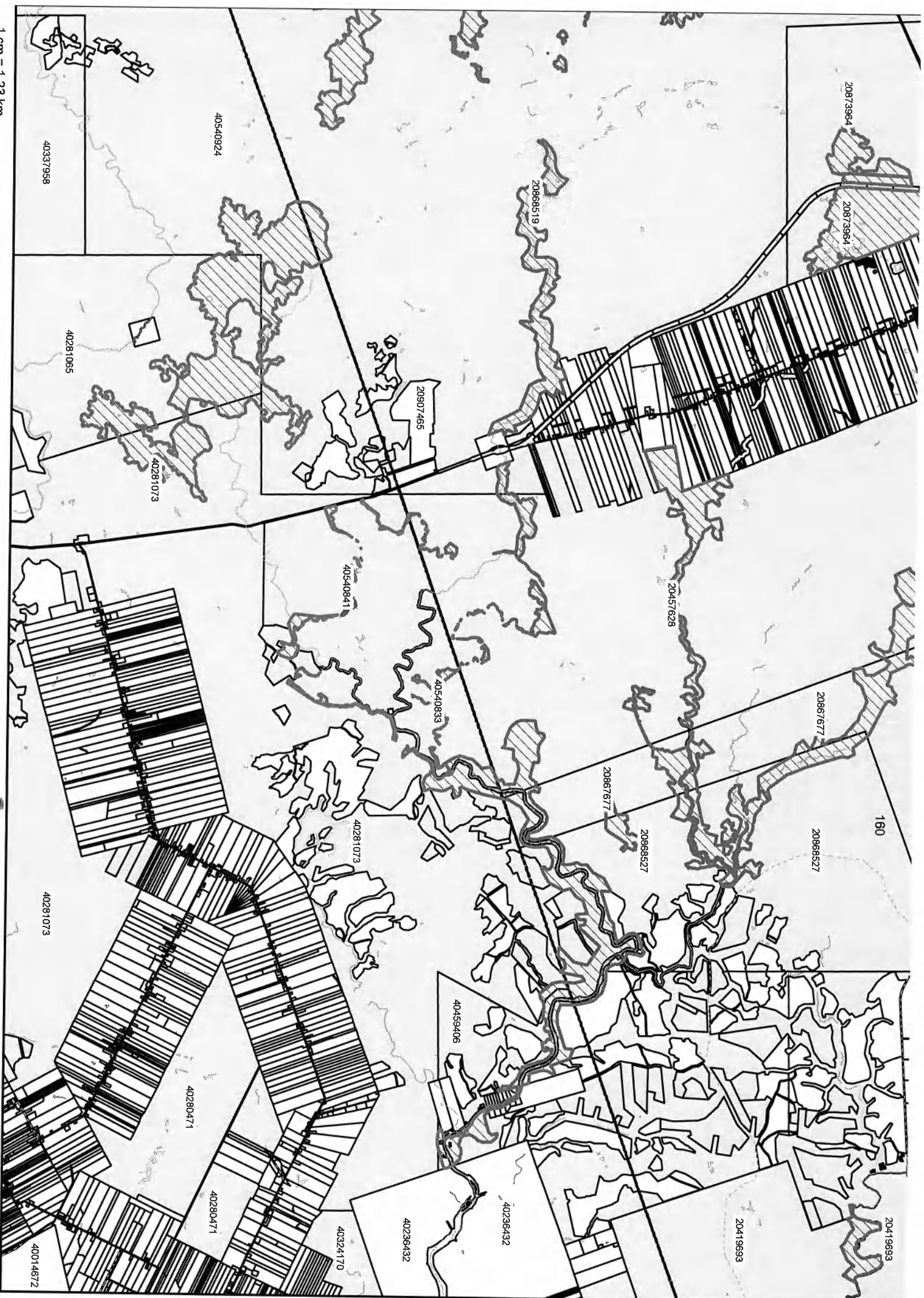
-  Featured Nature Legacy protected area / Aires protégées du Patrimoine naturel en vedette
-  Nature Legacy protected areas / Aires protégées du Patrimoine naturel
-  Watercourse / Cours d'eau
-  Highway / Autoroute
-  Road / Chemin
-  PID / NIID
-  Waterbody / Plan d'eau
-  County / Comté
-  Crown Land / Terre de la Couronne

**NOTES:**

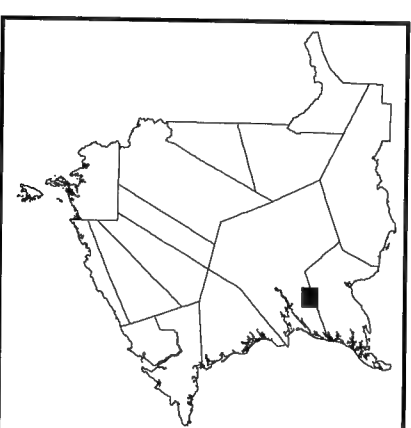
1. Property boundaries in this plan are from Service New Brunswick's boundary database. Please refer to Service New Brunswick for official property and ownership information.
2. NAD 1983 CSRS New Brunswick Stereographic coordinate system is used on this plan.










**REMARQUES:**

1. Les limites des propriétés figurant sur le présent plan proviennent de la base de données sur les limites des propriétés de Services Nouveau-Brunswick.
2. Le système de coordonnées stéréographiques NAD 1983 CSRS du Nouveau-Brunswick est utilisé sur le présent plan.



**Nature Legacy  
protected areas /  
Aires protégées du  
Patrimoine naturel  
UID / NIU 4019800**



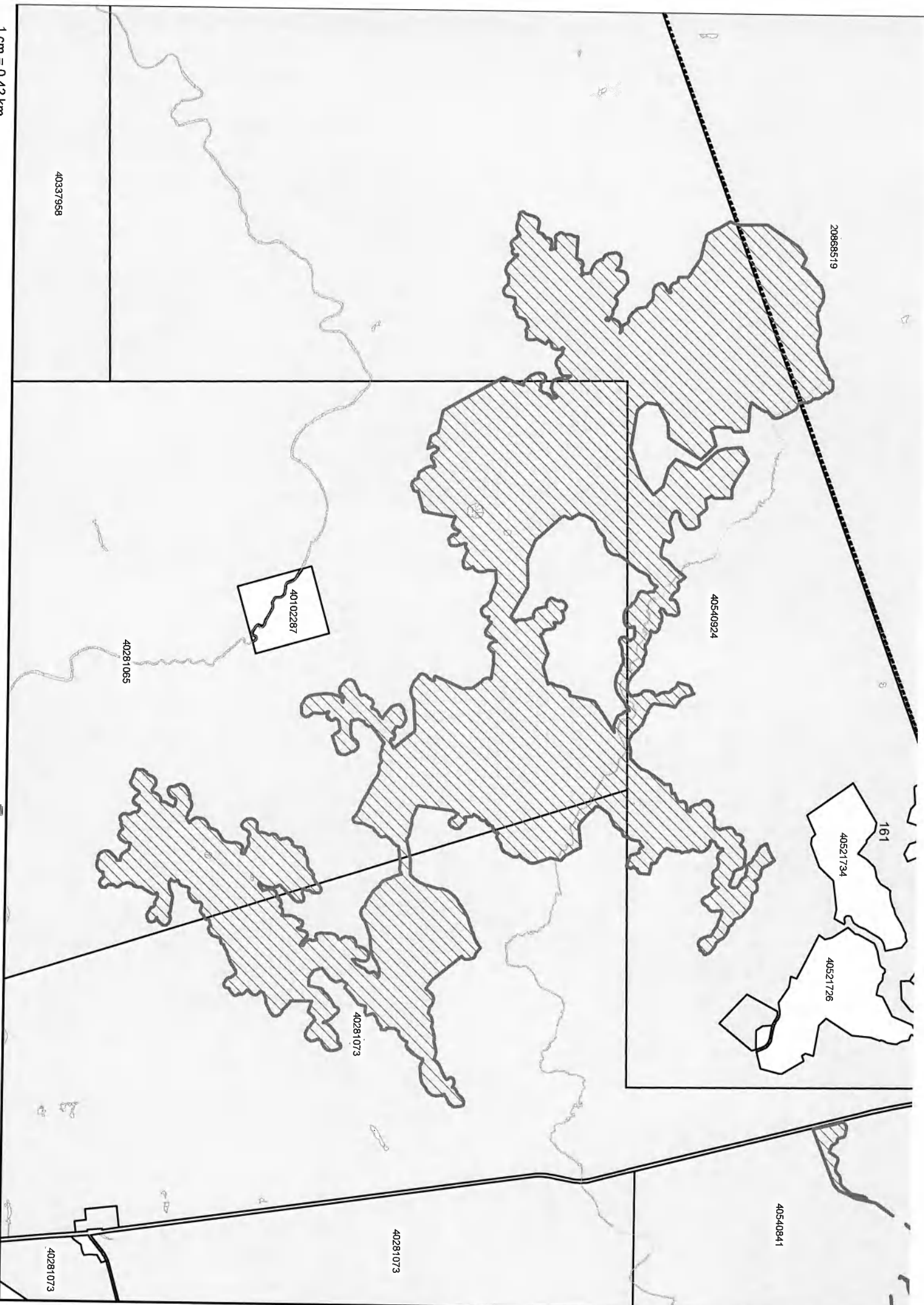
-  Featured Nature Legacy protected area / Aires protégées du Patrimoine naturel en vedette
-  Nature Legacy protected areas / Aires protégées du Patrimoine naturel
-  Watercourse / Cours d'eau
-  Highway / Autoroute
-  Road / Chemin
-  PID / NID
-  Waterbody / Plan d'eau
-  County / Comté
-  Crown Land / Terre de la Couronne

**NOTES:**

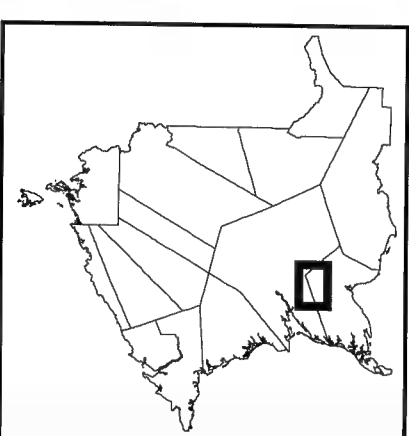
1. Property boundaries in this plan are from Service New Brunswick's boundary database. Please refer to Service New Brunswick for official property and ownership information.
2. NAD 1983 CSRS New Brunswick Stereographic coordinate system is used on this plan.










**REMARQUES:**

1. Les limites des propriétés figurant sur le présent plan proviennent de la base de données sur les limites des propriétés de Services Nouveau-Brunswick.
2. Le système de coordonnées stéréographiques NAD 1983 CSRS du Nouveau-Brunswick est utilisé sur le présent plan.



# Nature Legacy protected areas / Aires protégées du Patrimoine naturel UID / NIU 4019900



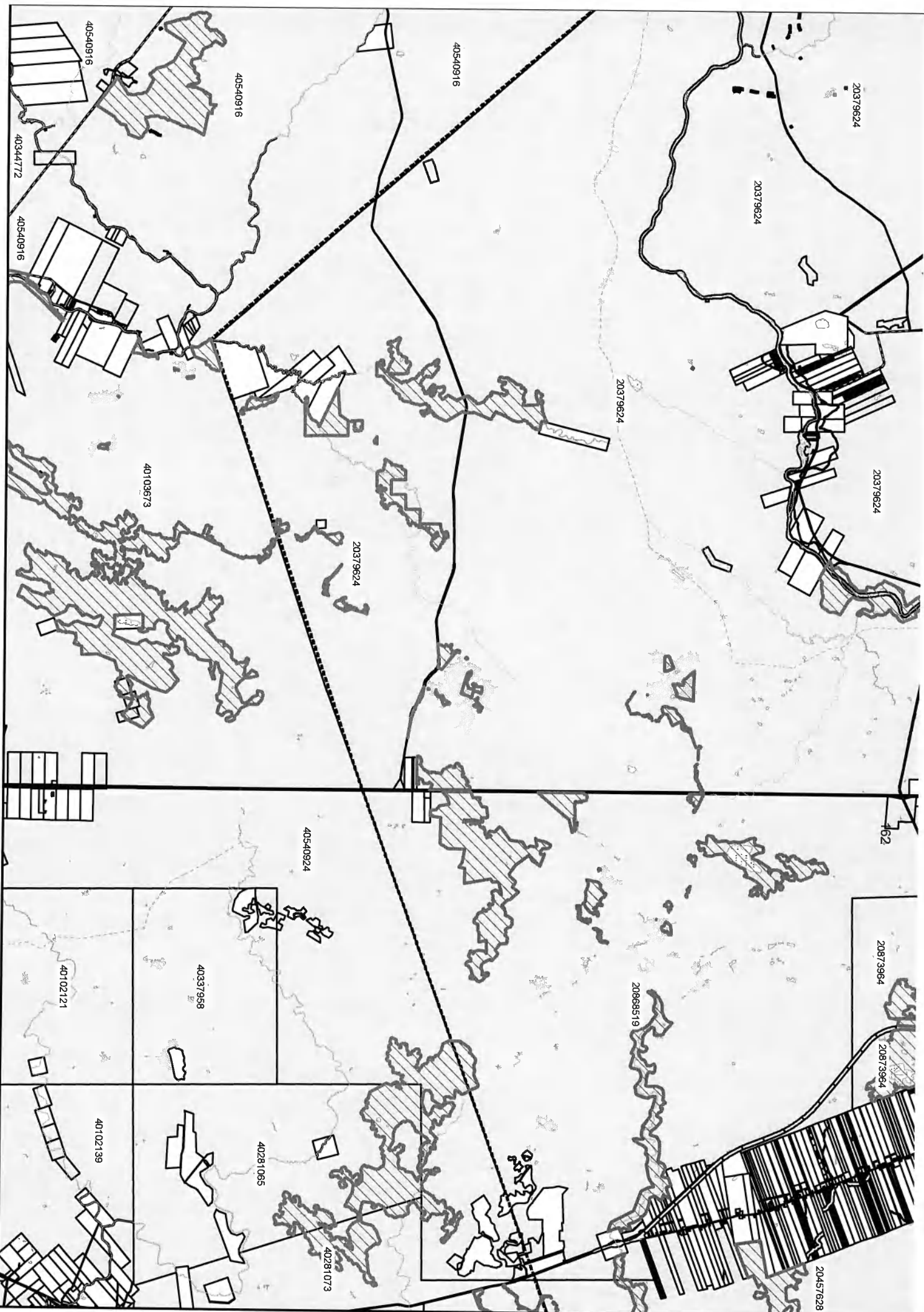
-  Featured Nature Legacy protected area / Aires protégées du Patrimoine naturel en vedette
-  Nature Legacy protected areas / Aires protégées du Patrimoine naturel
-  Watercourse / Cours d'eau
-  Highway / Autoroute
-  Road / Chemin
-  PID / NIID
-  Waterbody / Plan d'eau
-  County / Comté
-  Crown Land / Terre de la Couronne

**NOTES:**

1. Property boundaries in this plan are from Service New Brunswick's boundary database. Please refer to Service New Brunswick for official property and ownership information.
2. NAD 1983 CSRS New Brunswick Stereographic coordinate system is used on this plan.

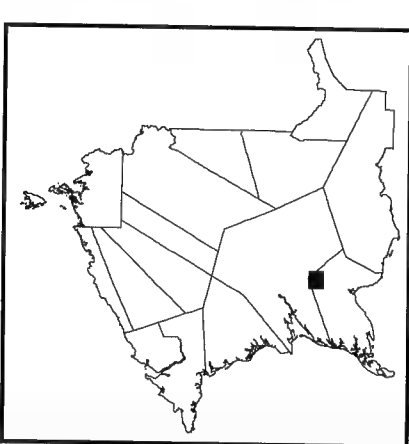
**REMARQUES:**










1. Les limites des propriétés figurant sur le présent plan proviennent de la base de données sur les limites des propriétés de Services Nouveau-Brunswick.
2. Le système de coordonnées stéréographiques NAD 1983 CSRS du Nouveau-Brunswick est utilisé sur le présent plan.





**Nature Legacy  
protected areas /  
Aires protégées du  
Patrimoine naturel  
UID / NIU 4020000**



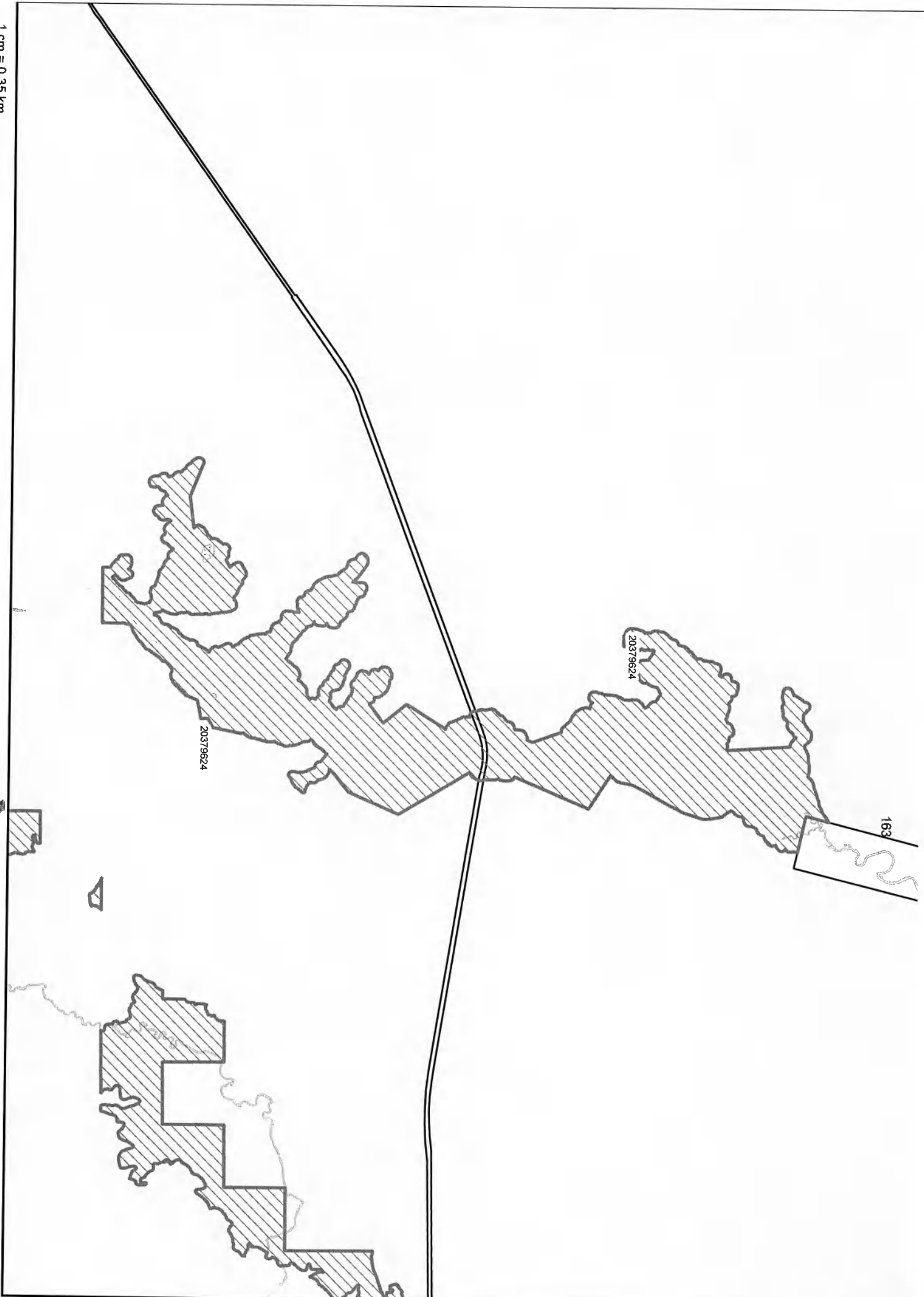
-  Featured Nature Legacy protected area / Aires protégées du Patrimoine naturel en vedette
-  Nature Legacy protected areas / Aires protégées du Patrimoine naturel
-  Watercourse / Cours d'eau
-  Highway / Autoroute
-  Road / Chemin
-  PID / NID
-  Waterbody / Plan d'eau
-  County / Comté
-  Crown Land / Terre de la Couronne

**NOTES:**

1. Property boundaries in this plan are from Service New Brunswick's boundary database. Please refer to Service New Brunswick for official property and ownership information.
2. NAD 1983 CSRS New Brunswick Stereographic coordinate system is used on this plan.

**REMARQUES:**

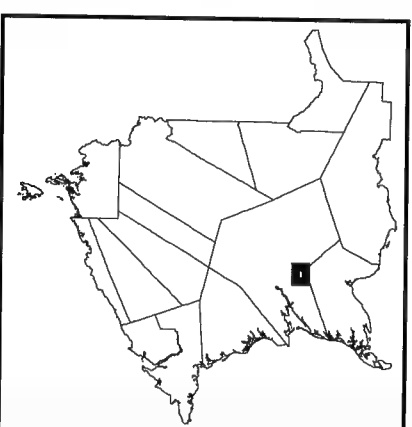
1. Les limites des propriétés figurant sur le présent plan proviennent de la base de données sur les limites des propriétés de Services Nouveau-Brunswick.
2. Le système de coordonnées stéréographiques NAD 1983: CSRS du Nouveau-Brunswick est utilisé sur le présent plan.












1 cm = 0.35 km  
0 0.475 0.95 1.9 Km



**Nature Legacy  
protected areas /  
Aires protégées du  
Patrimoine naturel  
UID / NIU 4020100**



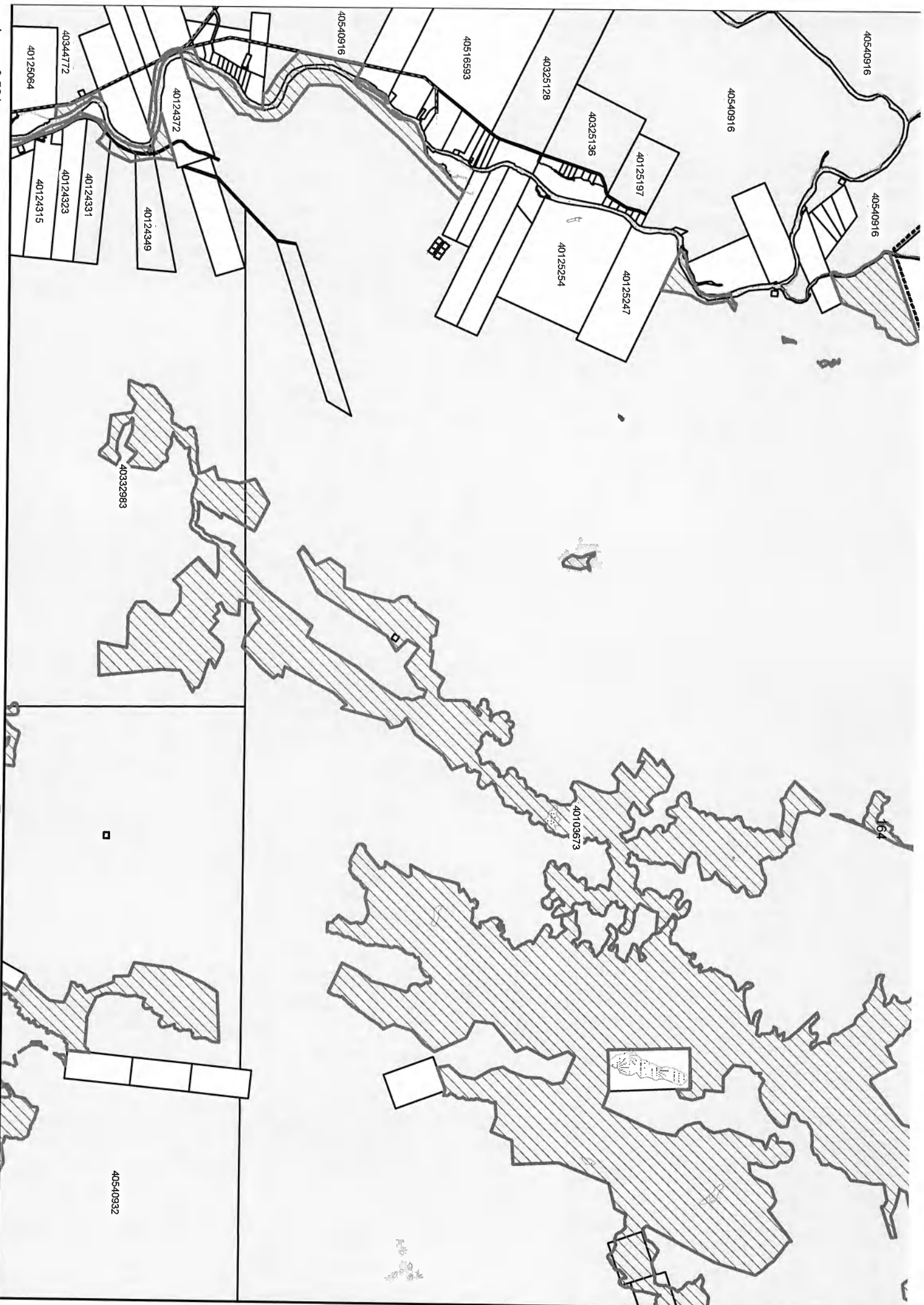
-  Featured Nature Legacy protected area / Aires protégées du Patrimoine naturel en vedette
-  Nature Legacy protected areas / Aires protégées du Patrimoine naturel
-  Watercourse / Cours d'eau
-  Highway / Autoroute
-  Road / Chemin
-  PID / NIID
-  Waterbody / Plan d'eau
-  County / Comté
-  Crown Land / Terre de la Couronne

**NOTES:**

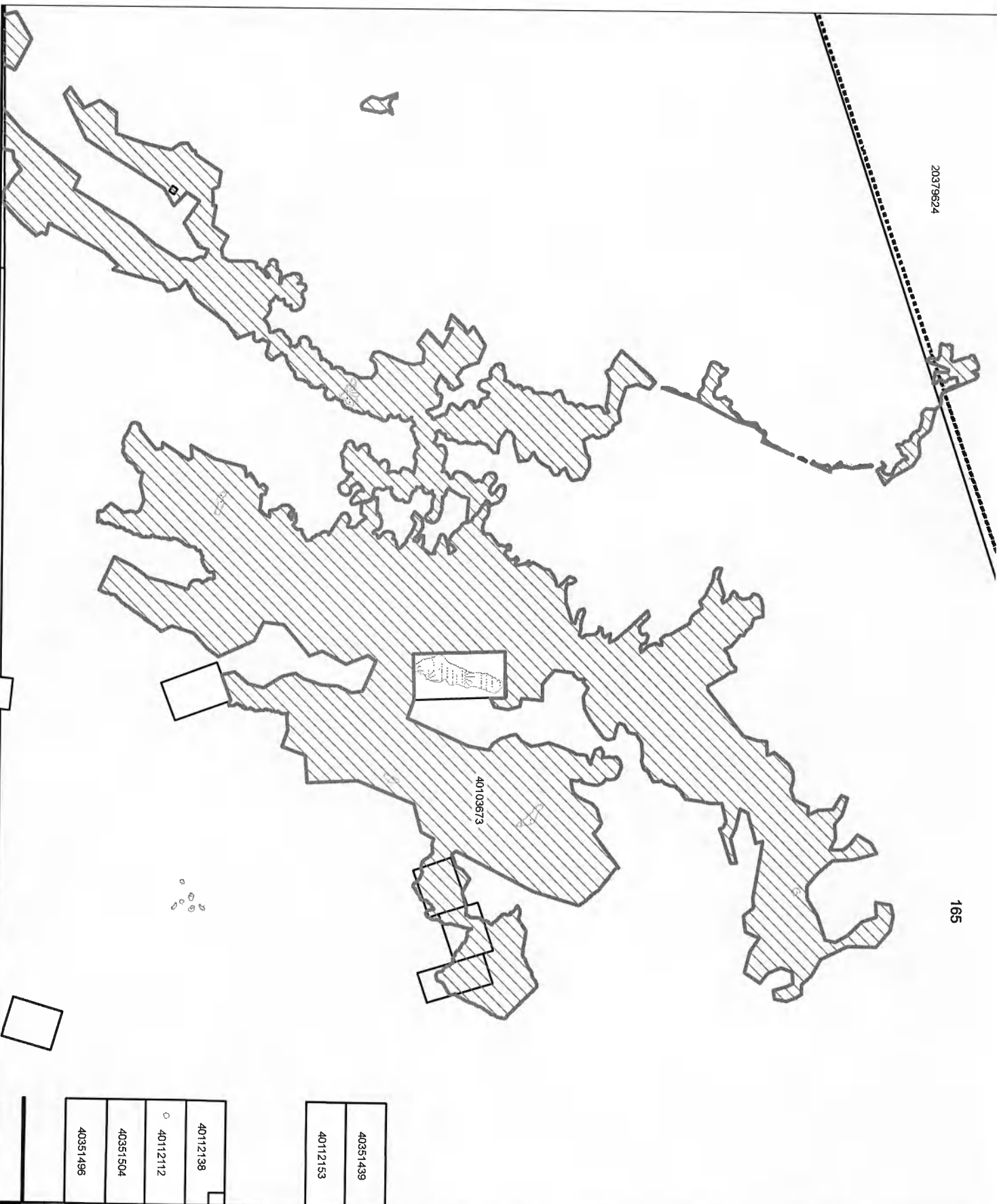
1. Property boundaries in this plan are from Service New Brunswick's boundary database. Please refer to Service New Brunswick for official property and ownership information.
2. NAD 1983 CSRS New Brunswick Stereographic coordinate system is used on this plan.

**REMARQUES:**

1. Les limites des propriétés figurant sur le présent plan proviennent de la base de données sur les limites des propriétés de Services Nouveau-Brunswick.
2. Le système de coordonnées stéréographiques NAD 1983 CSRS du Nouveau-Brunswick est utilisé sur le présent plan.



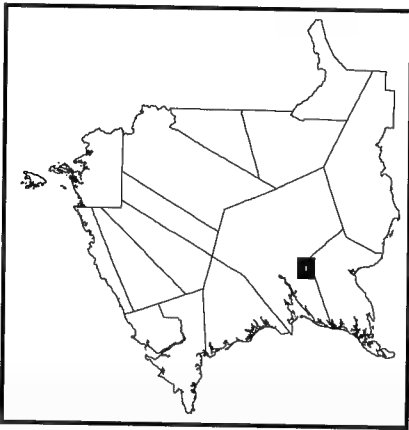
1 cm = 0.51 km  
 0 0.5 1 2 Km



|          |          |
|----------|----------|
| 40351439 | 40112161 |
| 40112153 | 40112146 |
| 40112138 | 40405607 |
| 40112112 | 40112120 |
| 40351504 | 40444168 |
| 40351496 | 40112104 |
|          | 40112088 |
|          | 40102311 |
|          | 40112092 |

40540924

**Nature Legacy  
 protected areas /  
 Aires protégées du  
 Patrimoine naturel  
 UID / NIU 4020200**



- Featured Nature Legacy protected area / Aires protégées du Patrimoine naturel en vedette
- Nature Legacy protected areas / Aires protégées du Patrimoine naturel
- Watercourse / Cours d'eau
- Highway / Autoroute
- Road / Chemin
- PID / NIID
- Waterbody / Plan d'eau
- County / Comté
- Crown Land / Terre de la Couronne










**NOTES:**  
 1. Property boundaries in this plan are from Service New Brunswick's boundary database. Please refer to ownership information.  
 2. NAD 1983 CSRS New Brunswick Stereographic coordinate system is used on this plan.

**REMARKS:**  
 1. Les limites des propriétés figurant sur le présent plan proviennent de la base de données sur les limites des propriétés de Services Nouveau-Brunswick.  
 2. Le système de coordonnées stéréographiques NAD 1983 CSRS du Nouveau-Brunswick est utilisé sur le présent plan.



**Nature Legacy  
protected areas /  
Aires protégées du  
Patrimoine naturel  
UID / NIU 4020300**



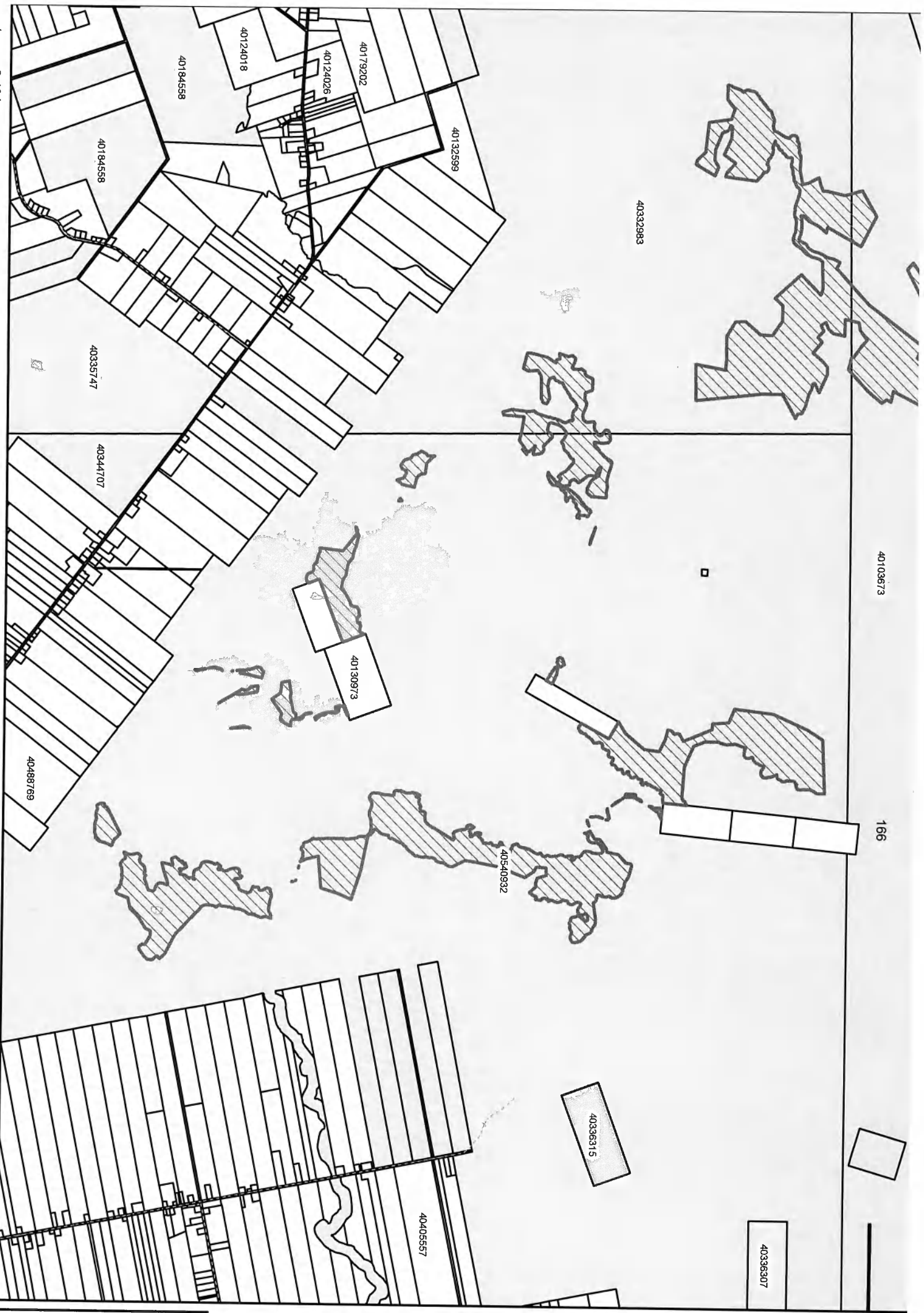
-  Featured Nature Legacy protected area / Aires protégées du Patrimoine naturel en vedette
-  Nature Legacy protected areas / Aires protégées du Patrimoine naturel
-  Watercourse / Cours d'eau
-  Highway / Autoroute
-  Road / Chemin
-  PID / NIID
-  Waterbody / Plan d'eau
-  County / Comté
-  Crown Land / Terre de la Couronne

**NOTES:**

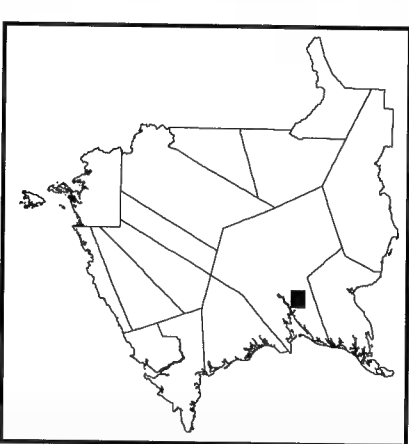
1. Property boundaries in this plan are from Service New Brunswick's boundary database. Please refer to ownership information.
2. NAD 1983 CSRS New Brunswick Stereographic coordinate system is used on this plan.










**REMARQUES:**

1. Les limites des propriétés figurant sur le présent plan proviennent de la base de données sur les limites des propriétés de Services Nouveau-Brunswick.
2. Le système de coordonnées stéréographiques NAD 1983 CSRS du Nouveau-Brunswick est utilisé sur le présent plan.



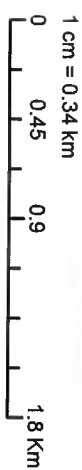
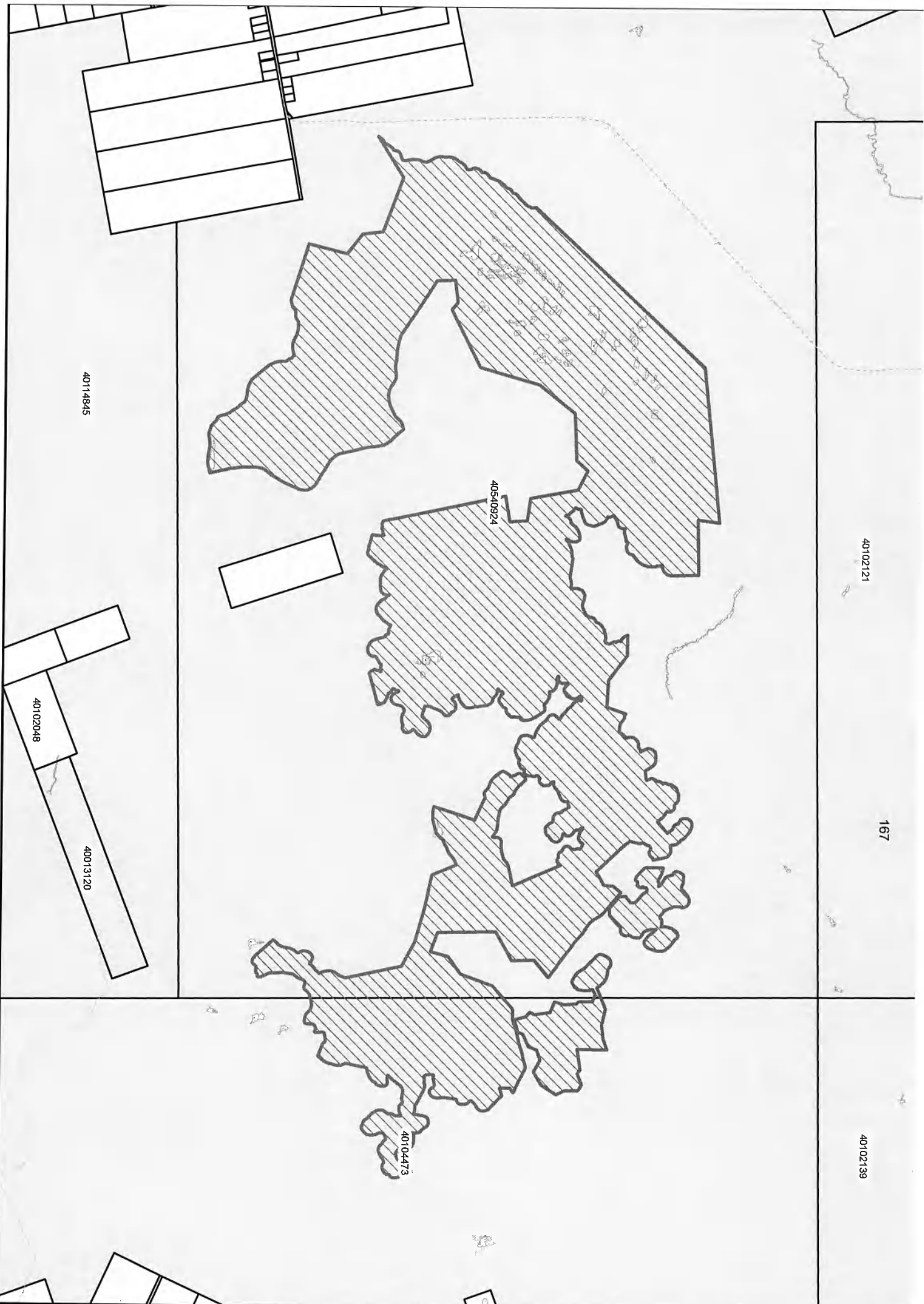
**Nature Legacy  
protected areas /  
Aires protégées du  
Patrimoine naturel  
UID / NIU 4020400**



-  Featured Nature Legacy protected area / Aires protégées du Patrimoine naturel en vedette
-  Nature Legacy protected areas / Aires protégées du Patrimoine naturel
-  Watercourse / Cours d'eau
-  Highway / Autoroute
-  Road / Chemin
-  PID / NID
-  Waterbody / Plan d'eau
-  County / Comté
-  Crown Land / Terre de la Couronne

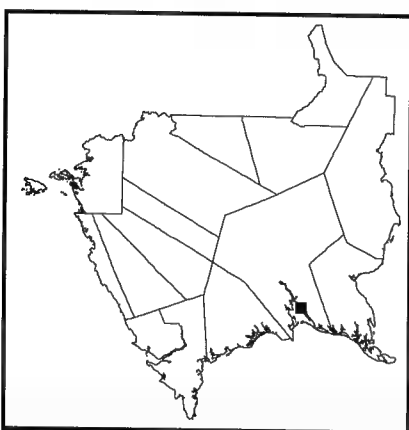
**NOTES:**  
1. Property boundaries in this plan are from Service New Brunswick's boundary database. Please refer to ownership information.  
2. NAD 1983 CSRS New Brunswick Stereographic coordinate system is used on this plan.










**REMARQUES:**  
1. Les limites des propriétés figurant sur le présent plan proviennent de la base de données sur les limites des propriétés de Services Nouveau-Brunswick.  
2. Le système de coordonnées stéréographiques NAD 1983 CSRS du Nouveau-Brunswick est utilisé sur le présent plan.





**Nature Legacy  
protected areas /  
Aires protégées du  
Patrimoine naturel  
UID / NIU 4020500**



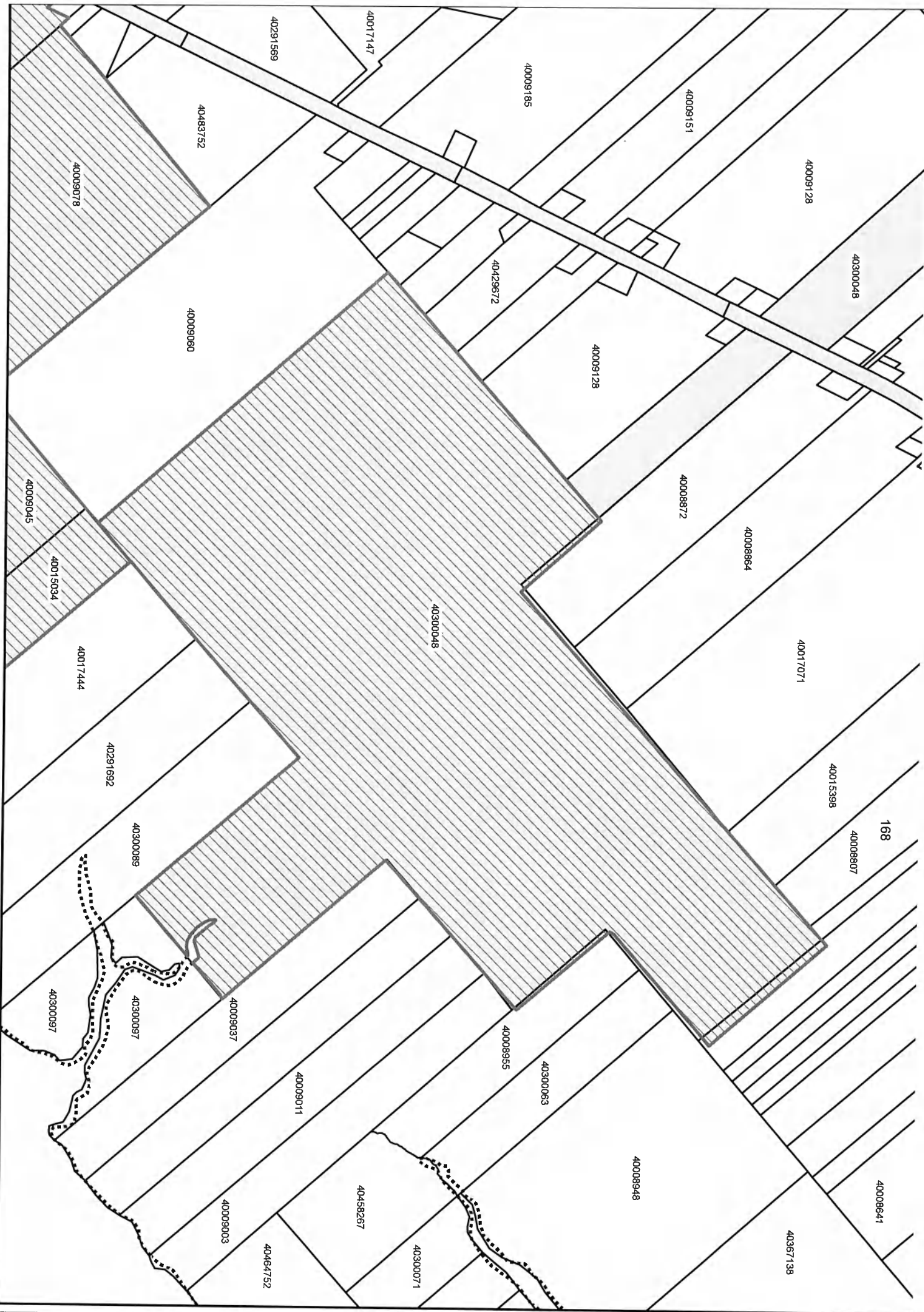
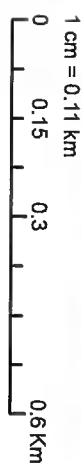
-  Featured Nature Legacy protected area / Aires protégées du Patrimoine naturel en vedette
-  Nature Legacy protected areas / Aire protégées du Patrimoine naturel
-  Watercourse / Cours d'eau
-  Highway / Autoroute
-  Road / Chemin
-  PID / NIID
-  Waterbody / Plan d'eau
-  County / Comté
-  Crown Land / Terre de la Couronne

**NOTES:**

1. Property boundaries in this plan are from Service New Brunswick's boundary database. Please refer to Service New Brunswick for official property and ownership information.
2. NAD 1983 CSRS New Brunswick Stereographic coordinate system is used on this plan.

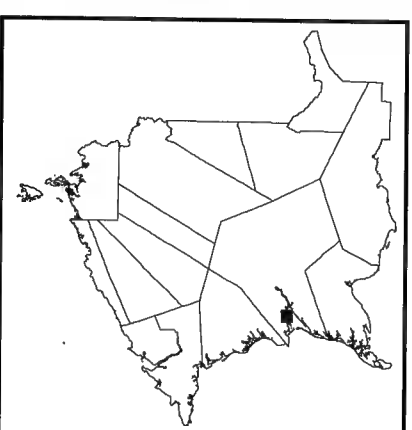
**REMARQUES:**










1. Les limites des propriétés figurant sur le présent plan proviennent de la base de données sur les limites des propriétés de Services Nouveau-Brunswick.
2. Le système de coordonnées stéréographiques NAD 1983 CSRS du Nouveau-Brunswick est utilisé sur le présent plan.





**Nature Legacy  
protected areas /  
Aires protégées du  
Patrimoine naturel  
UID / NIU 4020600**



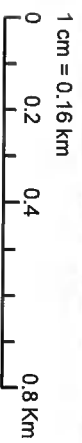
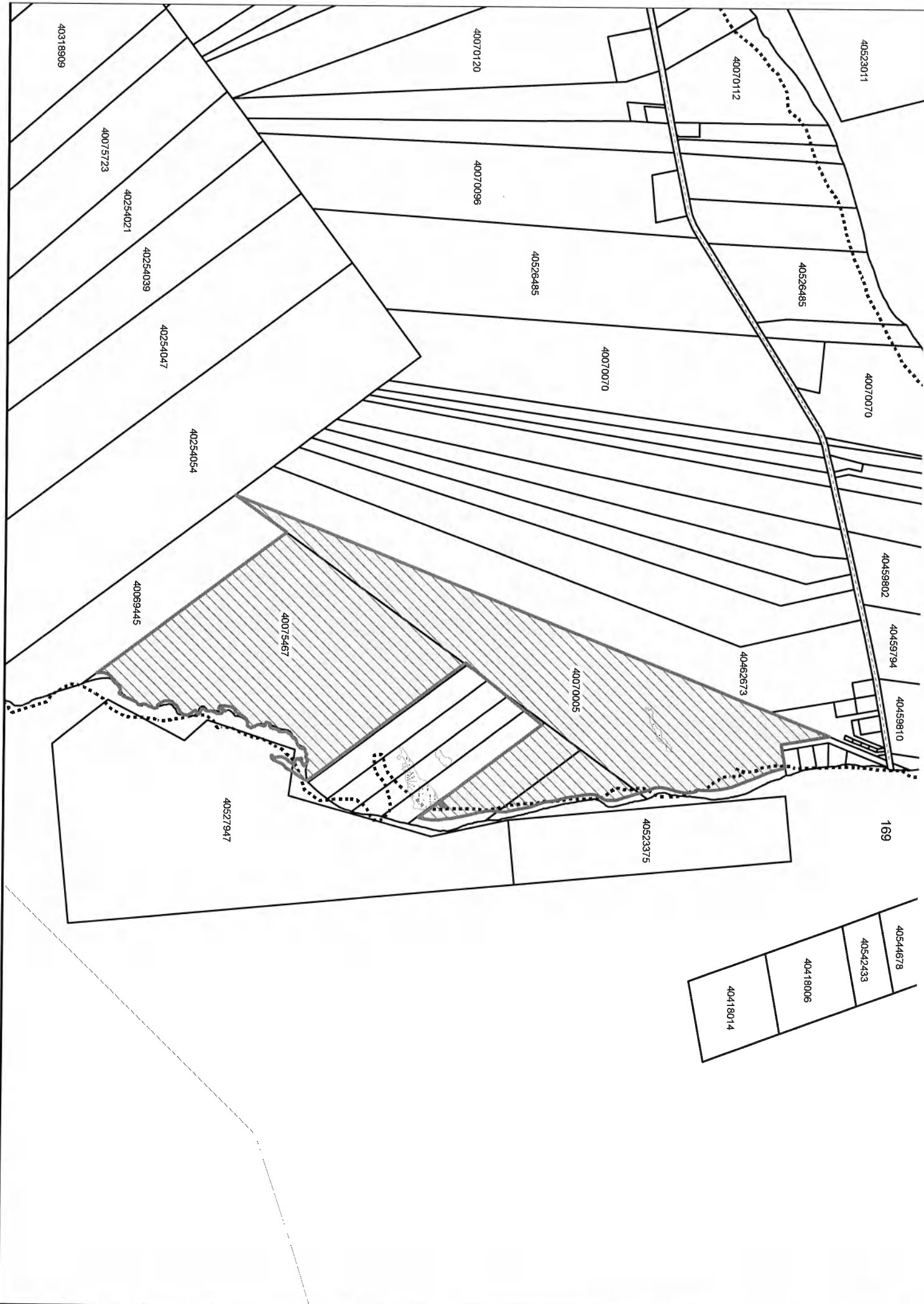
-  Featured Nature Legacy protected area / Aires protégées du Patrimoine naturel en vedette
-  Nature Legacy protected areas / Aire protégées du Patrimoine naturel
-  Watercourse / Cours d'eau
-  Highway / Autoroute
-  Road / Chemin
-  PID / NID
-  Waterbody / Plan d'eau
-  County / Comté
-  Crown Land / Terre de la Couronne

**NOTES:**

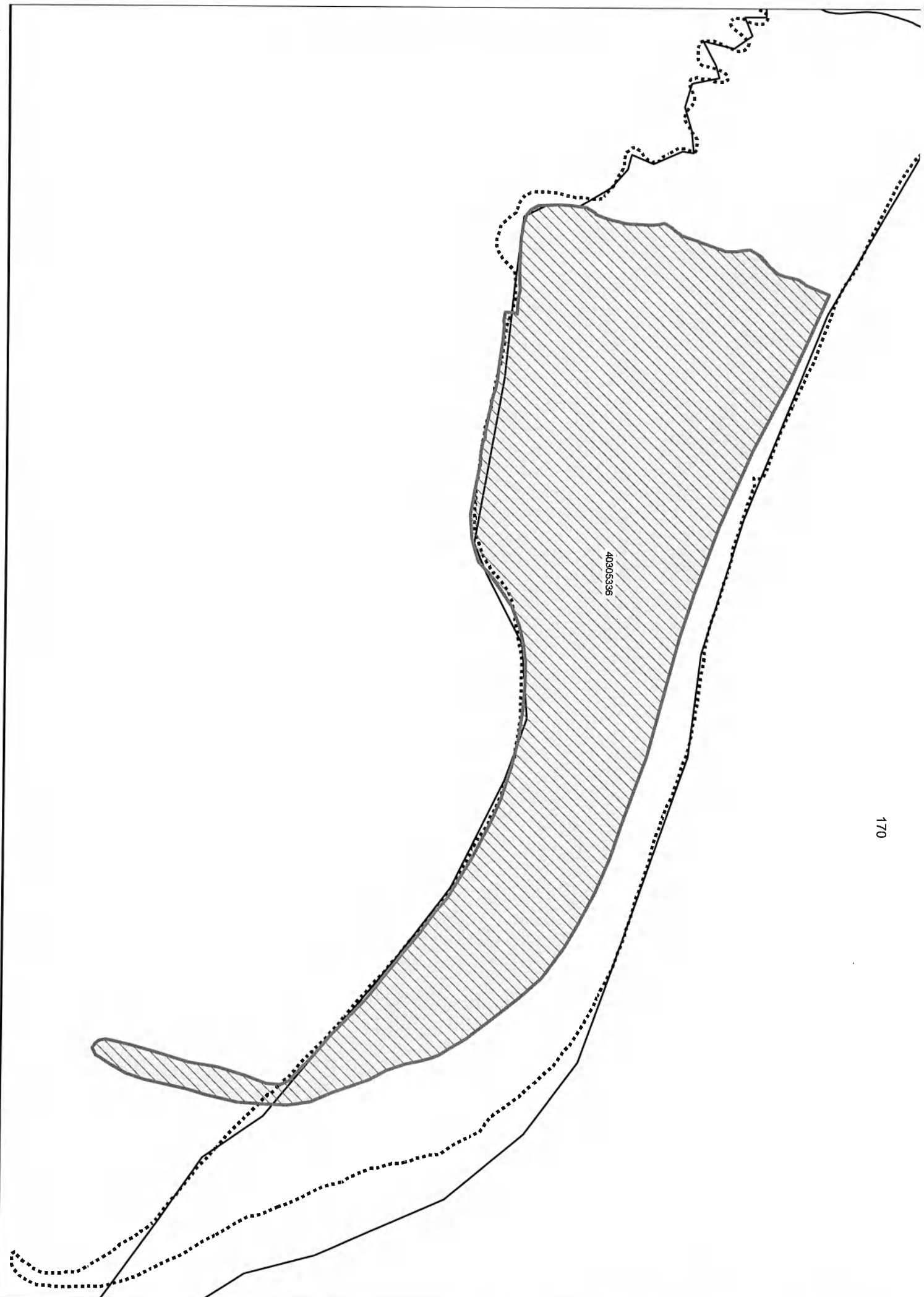
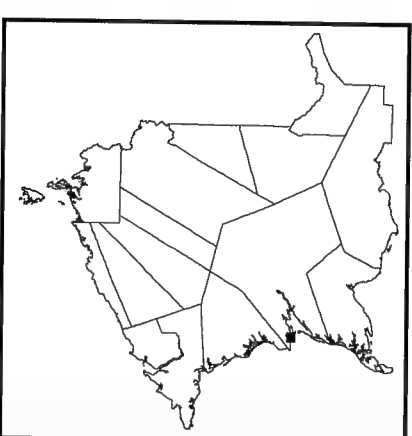
1. Property boundaries in this plan are from Service New Brunswick's boundary database. Please refer to Service New Brunswick for official property and ownership information.
2. NAD 1983 CSRS New Brunswick Stereographic coordinate system is used on this plan.

**REMARQUES:**

1. Les limites des propriétés figurant sur le présent plan proviennent de la base de données sur les limites des propriétés de Services Nouveau-Brunswick.
2. Le système de coordonnées stéréographiques NAD 1983 CSRS du Nouveau-Brunswick est utilisé sur le présent plan.



**Nature Legacy  
protected areas /  
Aires protégées du  
Patrimoine naturel**  
UID / NIU 4020700



|  |                                                                                          |
|--|------------------------------------------------------------------------------------------|
|  | Featured Nature Legacy protected area / Aires protégées du Patrimoine naturel en vedette |
|  | Nature Legacy protected areas / Aires protégées du Patrimoine naturel                    |
|  | Watercourse / Cours d'eau                                                                |
|  | Highway / Autoroute                                                                      |
|  | Road / Chemin                                                                            |
|  | PID / NID                                                                                |
|  | Waterbody / Plan d'eau                                                                   |
|  | County / Comté                                                                           |
|  | Crown Land / Terre de la Couronne                                                        |

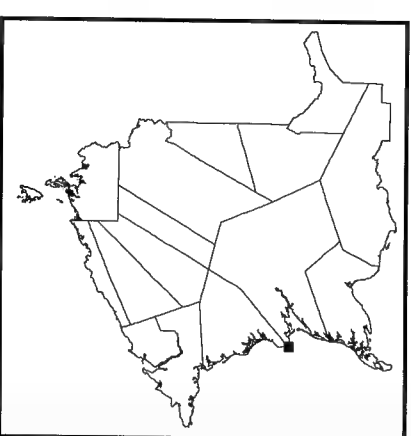
**NOTES:**










- Property boundaries in this plan are from Service New Brunswick's boundary database. Please refer to Service New Brunswick for official property and ownership information.
- NAD 1983 CSRS New Brunswick Stereographic coordinate system is used on this plan.

**REMARQUES:**

- Les limites des propriétés figurant sur le présent plan proviennent de la base de données sur les limites des propriétés de Services Nouveau-Brunswick.
- Le système de coordonnées stéréographiques NAD 1983 CSRS du Nouveau-Brunswick est utilisé sur le présent plan.

**Nature Legacy  
protected areas /  
Aires protégées du  
Patrimoine naturel**  
UID / NIU 4020800



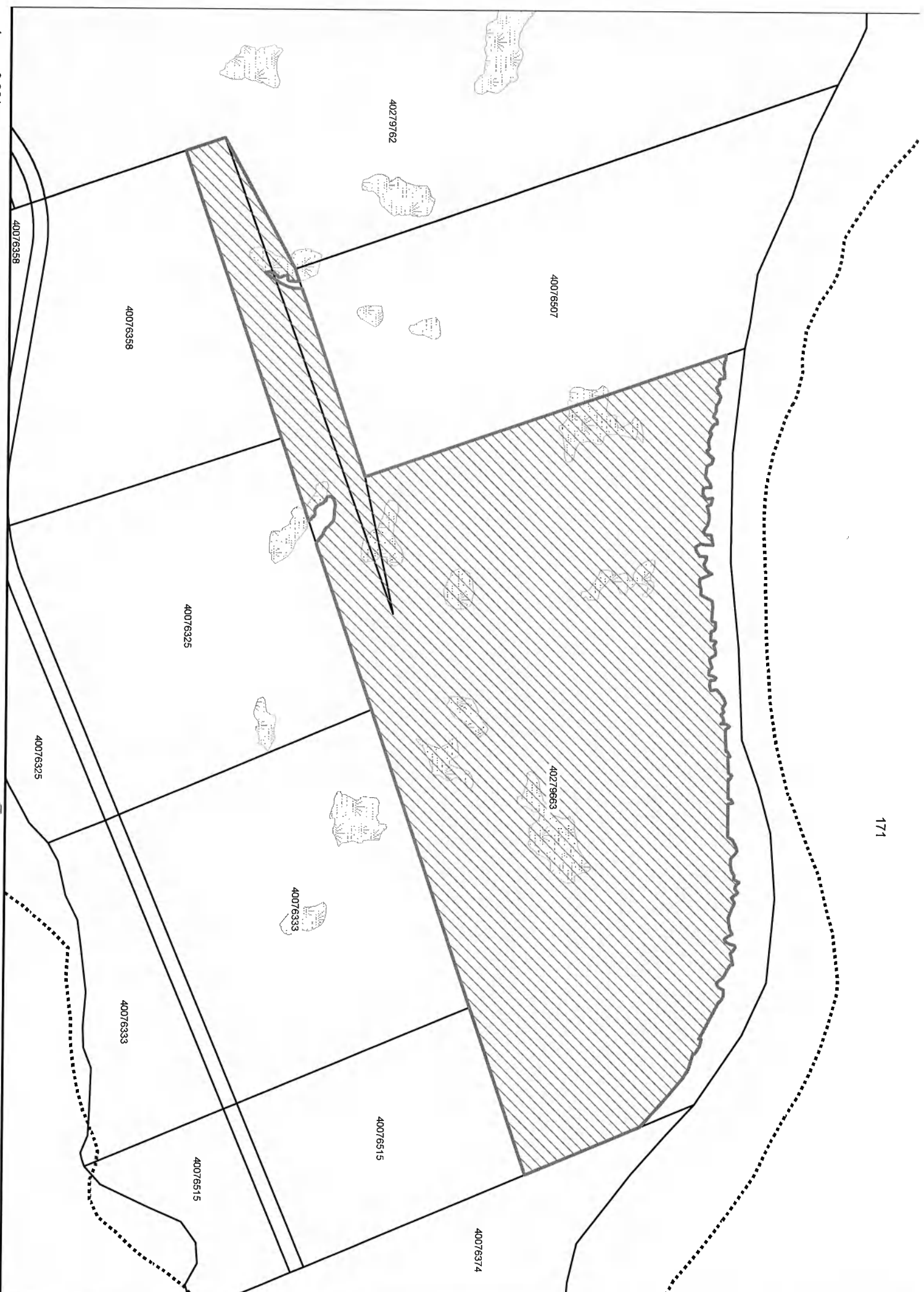
|                                                                                     |                                                                                          |
|-------------------------------------------------------------------------------------|------------------------------------------------------------------------------------------|
|  | Featured Nature Legacy protected area / Aires protégées du Patrimoine naturel en vedette |
|  | Nature Legacy protected areas / Aire protégées du Patrimoine naturel                     |
|  | Watercourse / Cours d'eau                                                                |
|  | Highway / Autoroute                                                                      |
|  | Road / Chemin                                                                            |
|  | PID / NID                                                                                |
|  | Waterbody / Plan d'eau                                                                   |
|  | County / Comté                                                                           |
|  | Crown Land / Terre de la Couronne                                                        |

**NOTES:**

1. Property boundaries in this plan are from Service New Brunswick's boundary database. Please refer to Service New Brunswick for official property and ownership information.
2. NAD 1983 CSRS New Brunswick Stereographic coordinate system is used on this plan.

**REMARQUES:**

1. Les limites des propriétés figurant sur le présent plan proviennent de la base de données sur les limites des propriétés de Services Nouveau-Brunswick.
2. Le système de coordonnées stéréographiques NAD 1983 CSRS du Nouveau-Brunswick est utilisé sur le présent plan.

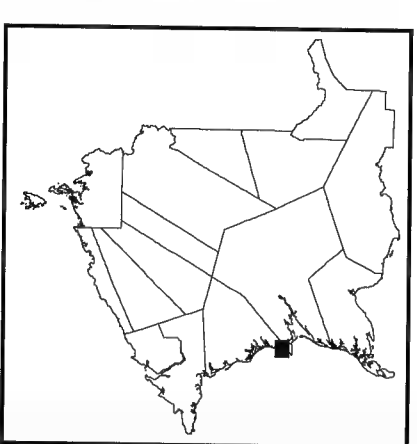











1 cm = 0.06 km  
0 0.075 0.15 0.3 km





**Nature Legacy  
protected areas /  
Aires protégées du  
Patrimoine naturel  
UID / NIU 4021000**



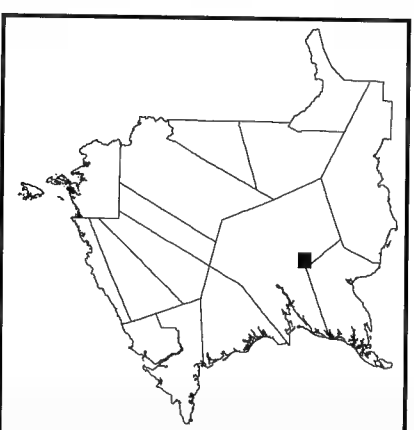
-  Featured Nature Legacy protected area / Aires protégées du Patrimoine naturel en vedette
-  Nature Legacy protected areas / Aire protégées du Patrimoine naturel
-  Watercourse / Cours d'eau
-  Highway / Autoroute
-  Road / Chemin
-  PID / NID
-  Waterbody / Plan d'eau
-  County / Comté
-  Crown Land / Terre de la Couronne










**NOTES:**  
1. Property boundaries in this plan are from Service New Brunswick's boundary database. Please refer to Service New Brunswick for official property and ownership information.  
2. NAD 1983 CSRS New Brunswick Stereographic coordinate system is used on this plan.

**REMARQUES:**  
1. Les limites des propriétés figurant sur le présent plan proviennent de la base de données sur les limites des propriétés de Services Nouveau-Brunswick.  
2. Le système de coordonnées stéréographiques NAD 1983 CSRS du Nouveau-Brunswick est utilisé sur le présent plan.



**Nature Legacy  
protected areas /  
Aires protégées du  
Patrimoine naturel**  
UID / NIU 4021200



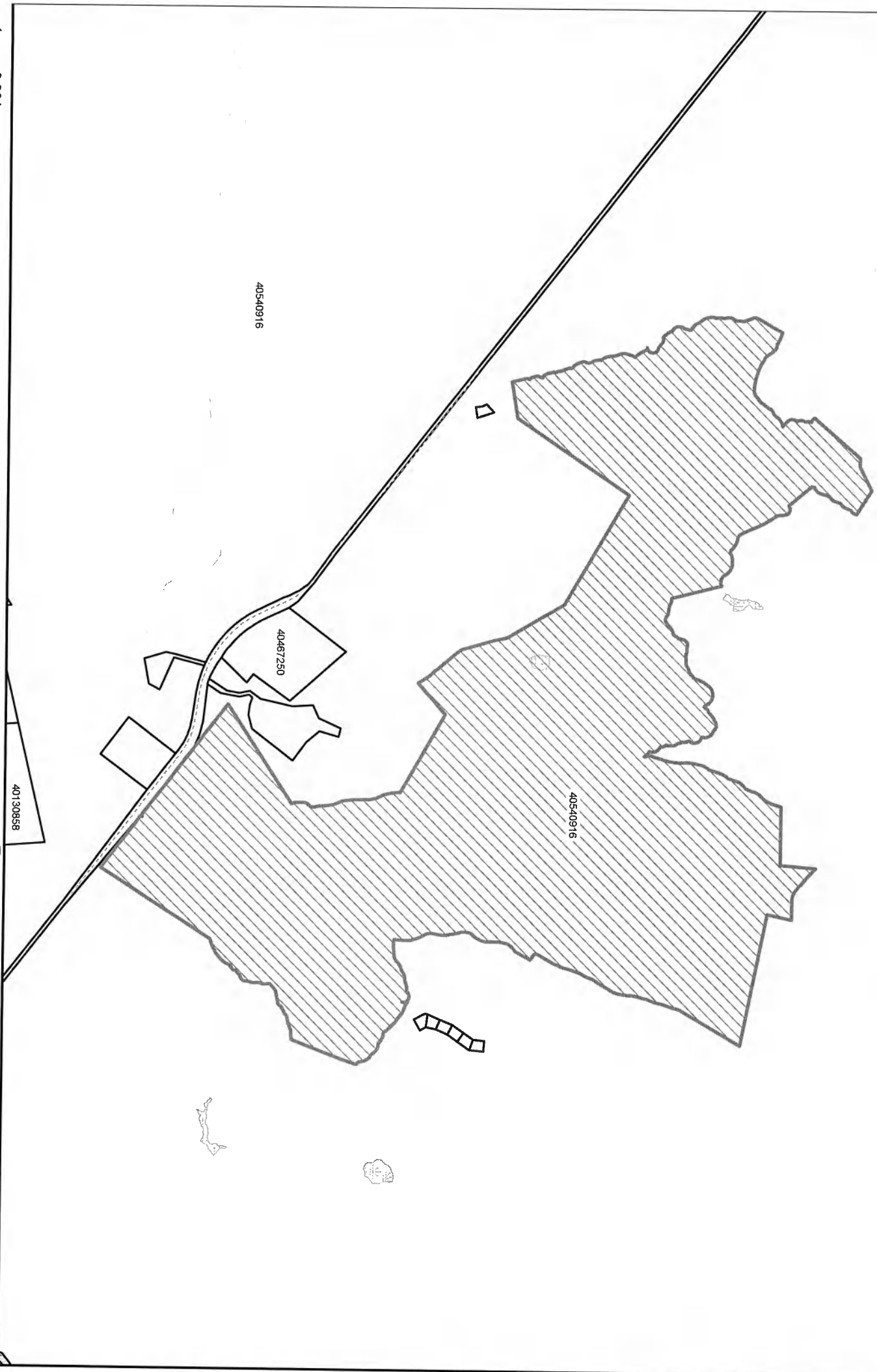
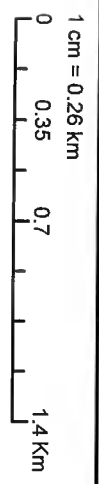
-  Featured Nature Legacy protected area / Aires protégées du Patrimoine naturel en vedette
-  Nature Legacy protected areas / Aires protégées du Patrimoine naturel
-  Watercourse / Cours d'eau
-  Highway / Autoroute
-  Road / Chemin
-  PID / NIID
-  Waterbody / Plan d'eau
-  County / Comté
-  Crown Land / Terre de la Couronne

**NOTES:**

1. Property boundaries in this plan are from Service New Brunswick's boundary database. Please refer to Service New Brunswick for official property and ownership information.
2. NAD 1983 CSRS New Brunswick Stereographic coordinate system is used on this plan.

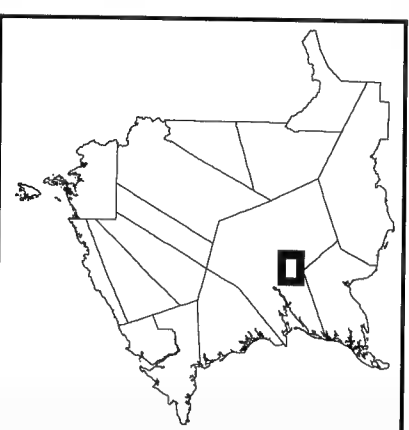
**REMARQUES:**










1. Les limites des propriétés figurant sur le présent plan proviennent de la base de données sur les limites des propriétés de Services Nouveau-Brunswick.
2. Le système de coordonnées stéréographiques NAD 1983 CSRS du Nouveau-Brunswick est utilisé sur le présent plan.





**Nature Legacy  
protected areas /  
Aires protégées du  
Patrimoine naturel  
UID / NIU 4021300**



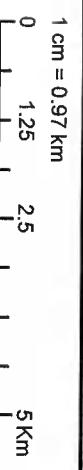
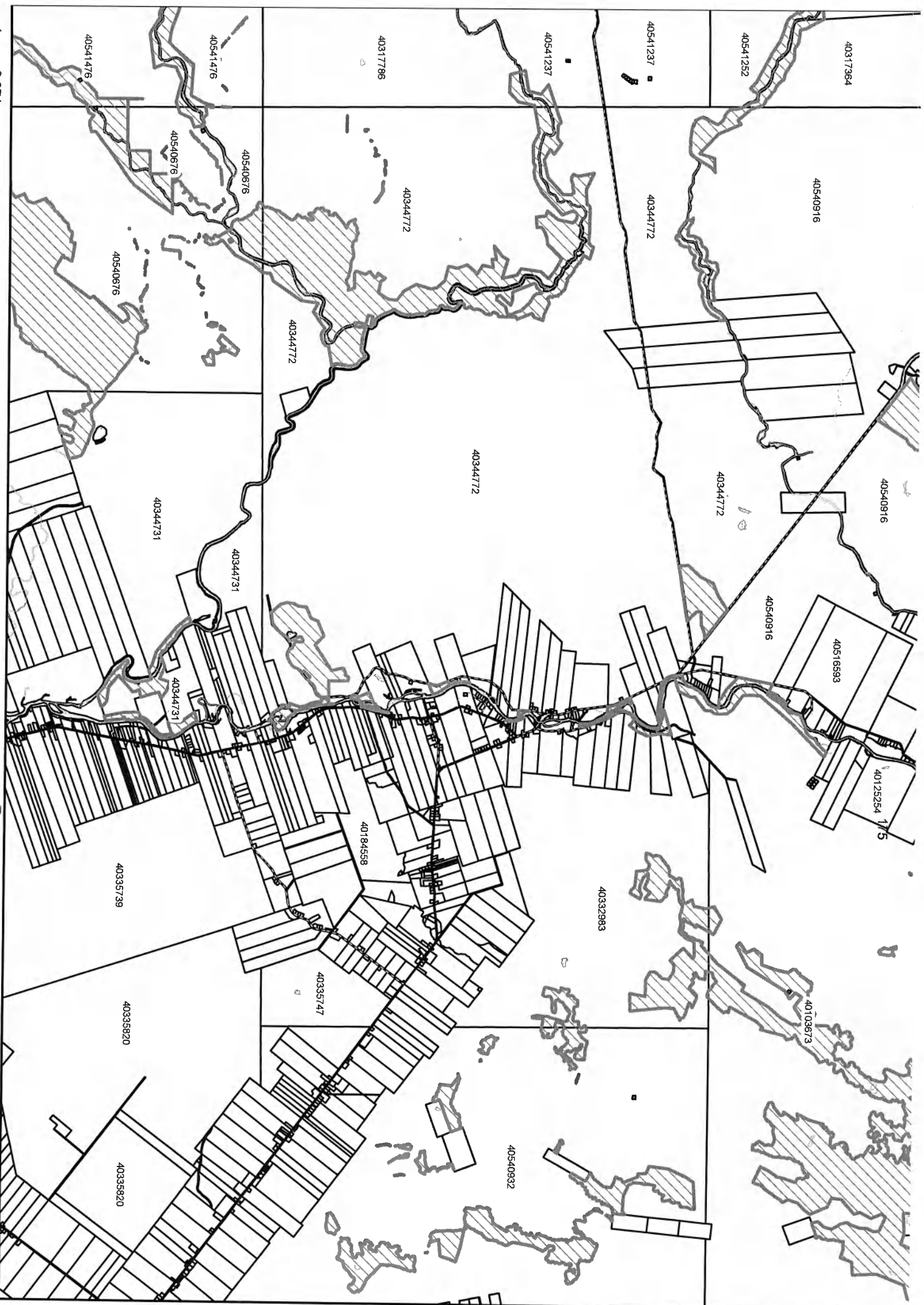
-  Featured Nature Legacy protected area / Aires protégées du Patrimoine naturel en vedette
-  Nature Legacy protected areas / Aires protégées du Patrimoine naturel
-  Watercourse / Cours d'eau
-  Highway / Autoroute
-  Road / Chemin
-  PID / NIID
-  Waterbody / Plan d'eau
-  County / Comté
-  Crown Land / Terre de la Couronne

**NOTES:**

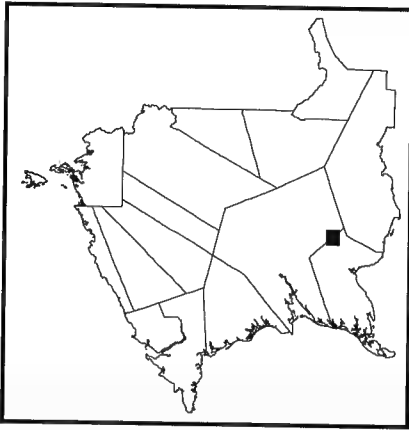
1. Property boundaries in this plan are from Service New Brunswick's boundary database. Please refer to Service New Brunswick for official property and ownership information.
2. NAD 1983 CSRS New Brunswick Stereographic coordinate system is used on this plan.

**REMARQUES:**

1. Les limites des propriétés figurant sur le présent plan proviennent de la base de données sur les limites des propriétés de Services Nouveau-Brunswick.
2. Le système de coordonnées stéréographiques NAD 1983 CSRS du Nouveau-Brunswick est utilisé sur le présent plan.



**Nature Legacy  
protected areas /  
Aires protégées du  
Patrimoine naturel  
UID / NIU 4021400**



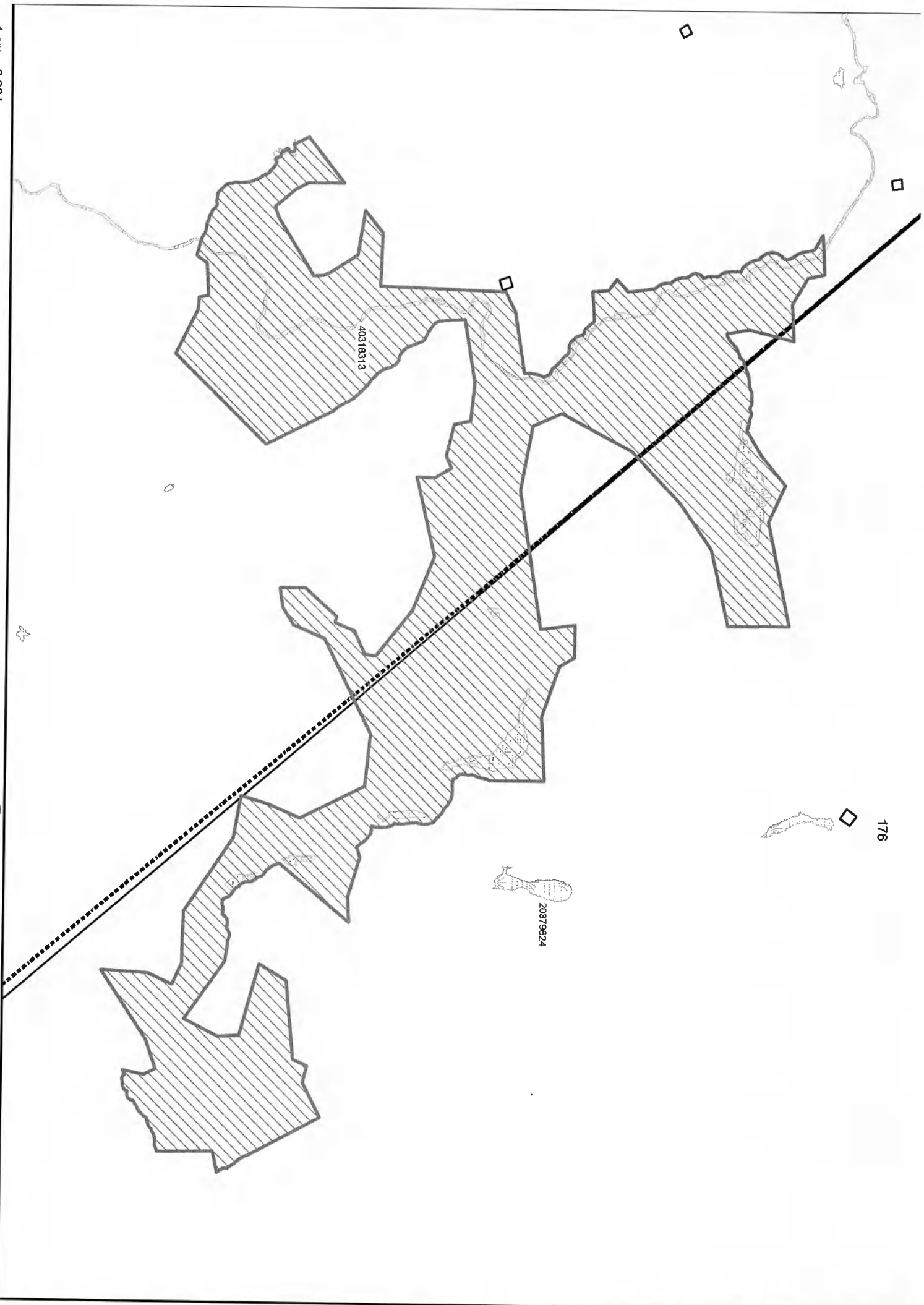
|  |                                                                                          |
|--|------------------------------------------------------------------------------------------|
|  | Featured Nature Legacy protected area / Aires protégées du Patrimoine naturel en vedette |
|  | Nature Legacy protected areas / Aires protégées du Patrimoine naturel                    |
|  | Watercourse / Cours d'eau                                                                |
|  | Highway / Autoroute                                                                      |
|  | Road / Chemin                                                                            |
|  | PID / NIID                                                                               |
|  | Waterbody / Plan d'eau                                                                   |
|  | County / Comté                                                                           |
|  | Crown Land / Terre de la Couronne                                                        |

**NOTES:**

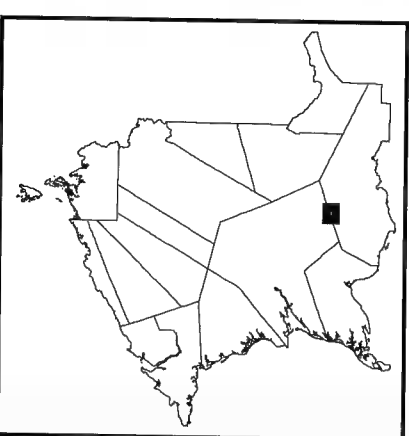
1. Property boundaries in this plan are from Service New Brunswick's boundary database. Please refer to Service New Brunswick for official property and ownership information.
2. NAD 1983 CSRS New Brunswick Stereographic coordinate system is used on this plan.










**REMARQUES:**

1. Les limites des propriétés figurant sur le présent plan proviennent de la base de données sur les limites des propriétés de Services Nouveau-Brunswick.
2. Le système de coordonnées stéréographiques NAD 1983 CSRS du Nouveau-Brunswick est utilisé sur le présent plan.



**Nature Legacy  
protected areas /  
Aires protégées du  
Patrimoine naturel  
UID / NIU 4021500**



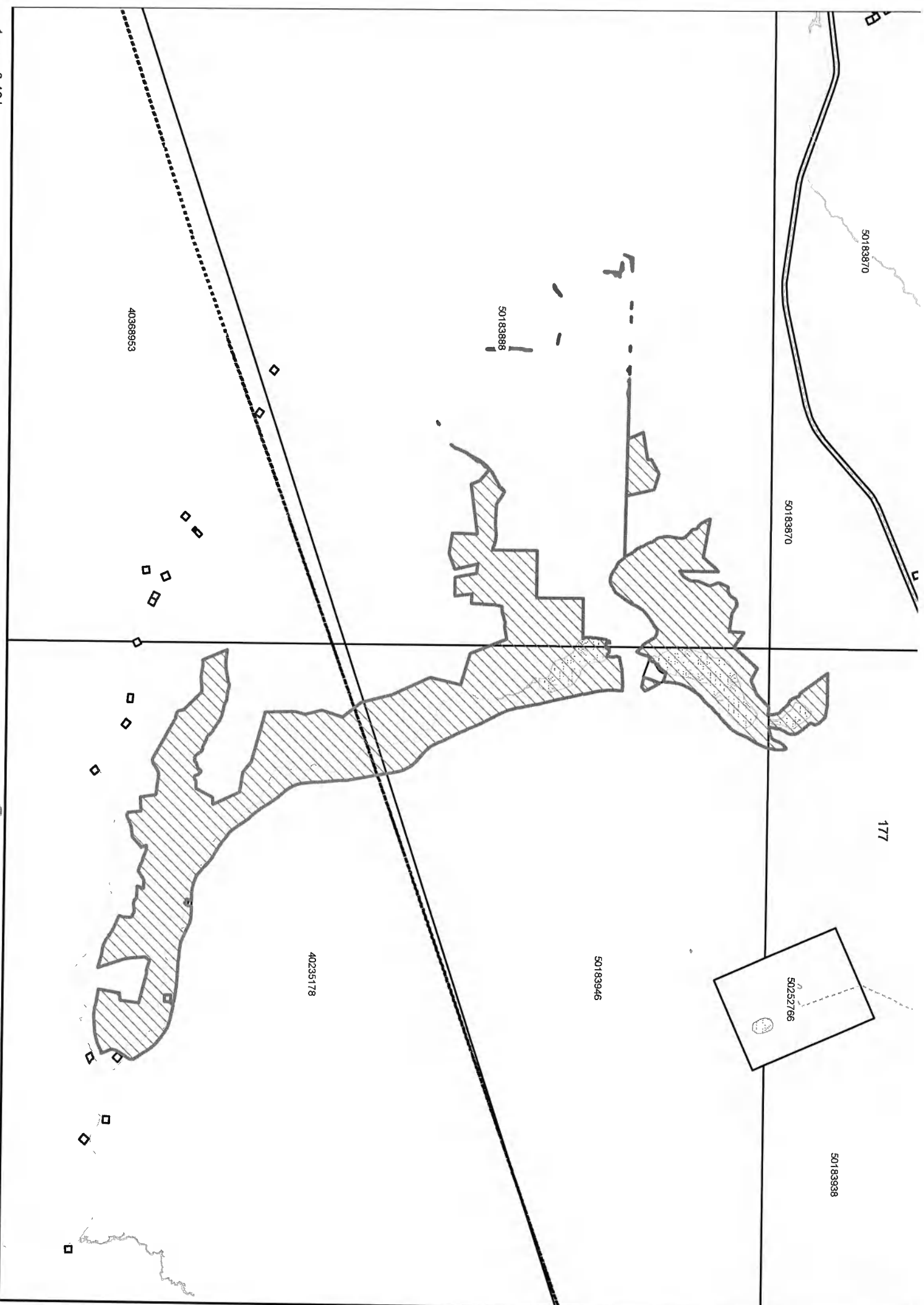
-  Featured Nature Legacy protected area / Aires protégées du Patrimoine naturel en vedette
-  Nature Legacy protected areas / Aires protégées du Patrimoine naturel
-  Watercourse / Cours d'eau
-  Highway / Autoroute
-  Road / Chemin
-  PID / NID
-  Waterbody / Plan d'eau
-  County / Comté
-  Crown Land / Terre de la Couronne

**NOTES:**

1. Property boundaries in this plan are from Service New Brunswick's boundary database. Please refer to Service New Brunswick for official property and ownership information.
2. NAD 1983 CSRS New Brunswick Stereographic coordinate system is used on this plan.

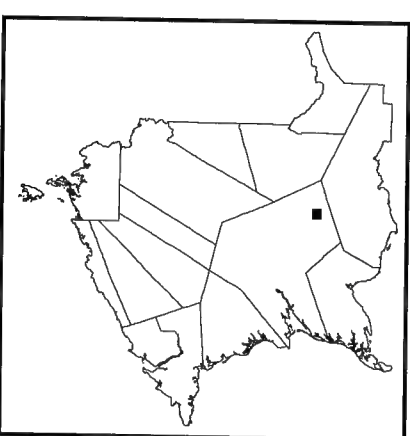
**REMARQUES:**

1. Les limites des propriétés figurant sur le présent plan proviennent de la base de données sur les limites des propriétés de Services Nouveau-Brunswick.
2. Le système de coordonnées stéréographiques NAD 1983 CSRS du Nouveau-Brunswick est utilisé sur le présent plan.



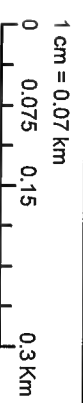
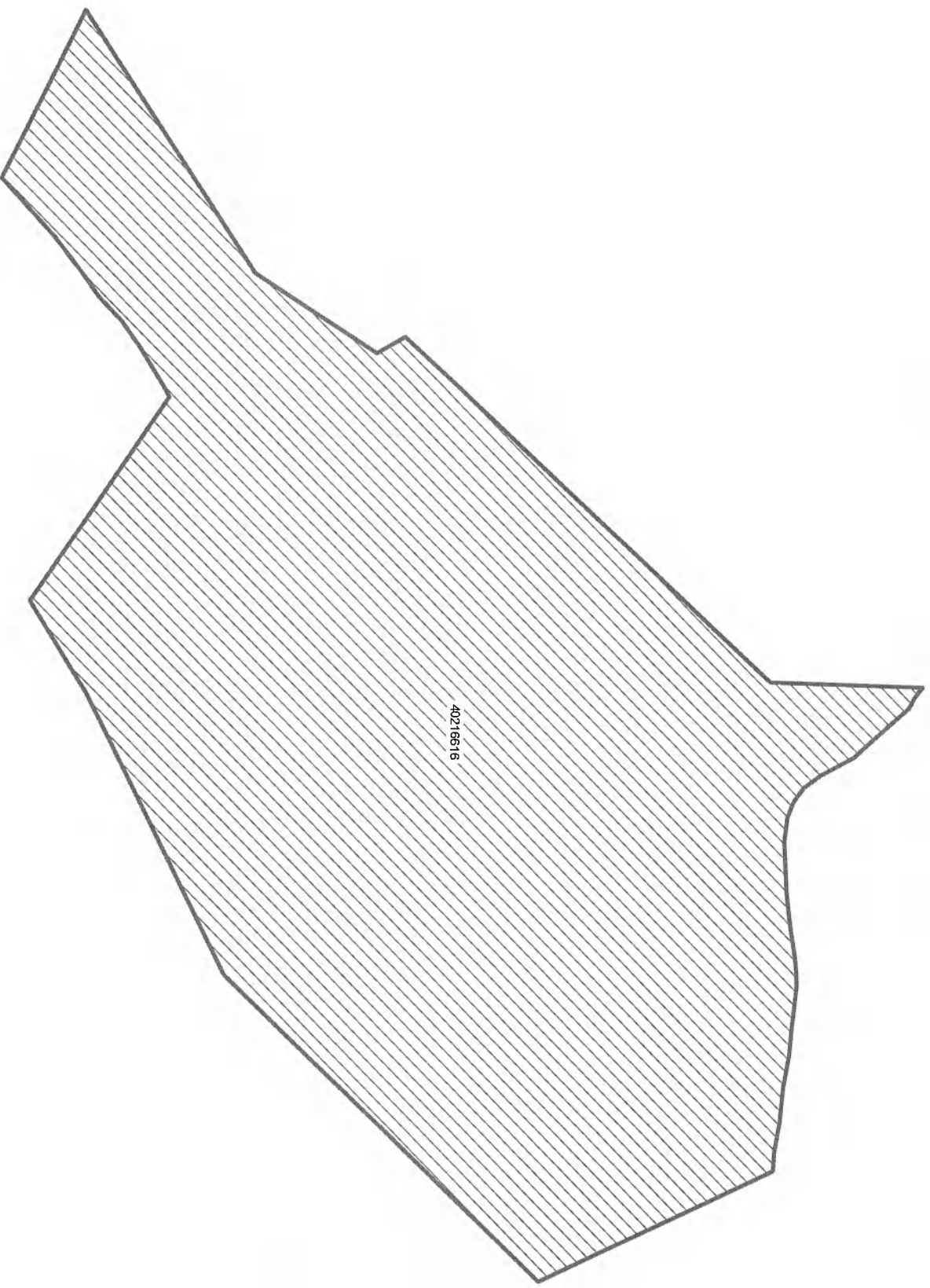


**Nature Legacy  
protected areas /  
Aires protégées du  
Patrimoine naturel  
UID / NIU 4021600**



40216483

40216616












|  |                                                                                          |
|--|------------------------------------------------------------------------------------------|
|  | Featured Nature Legacy protected area / Aires protégées du Patrimoine naturel en vedette |
|  | Nature Legacy protected areas / Aires protégées du Patrimoine naturel                    |
|  | Watercourse / Cours d'eau                                                                |
|  | Highway / Autoroute                                                                      |
|  | Road / Chemin                                                                            |
|  | PID / NID                                                                                |
|  | Waterbody / Plan d'eau                                                                   |
|  | County / Comté                                                                           |
|  | Crown Land / Terre de la Couronne                                                        |

**NOTES:**  
 1. Property boundaries in this plan are from Service New Brunswick's boundary database. Please refer to Service New Brunswick for official property and ownership information.  
 2. NAD 1983 CSRS New Brunswick Stereographic coordinate system is used on this plan.

**REMARQUES:**  
 1. Les limites des propriétés figurant sur le présent plan proviennent de la base de données sur les limites des propriétés de Services Nouveau-Brunswick.  
 2. Le système de coordonnées stéréographiques NAD 1983 CSRS du Nouveau-Brunswick est utilisé sur le présent plan.

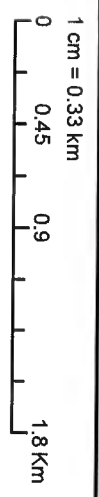
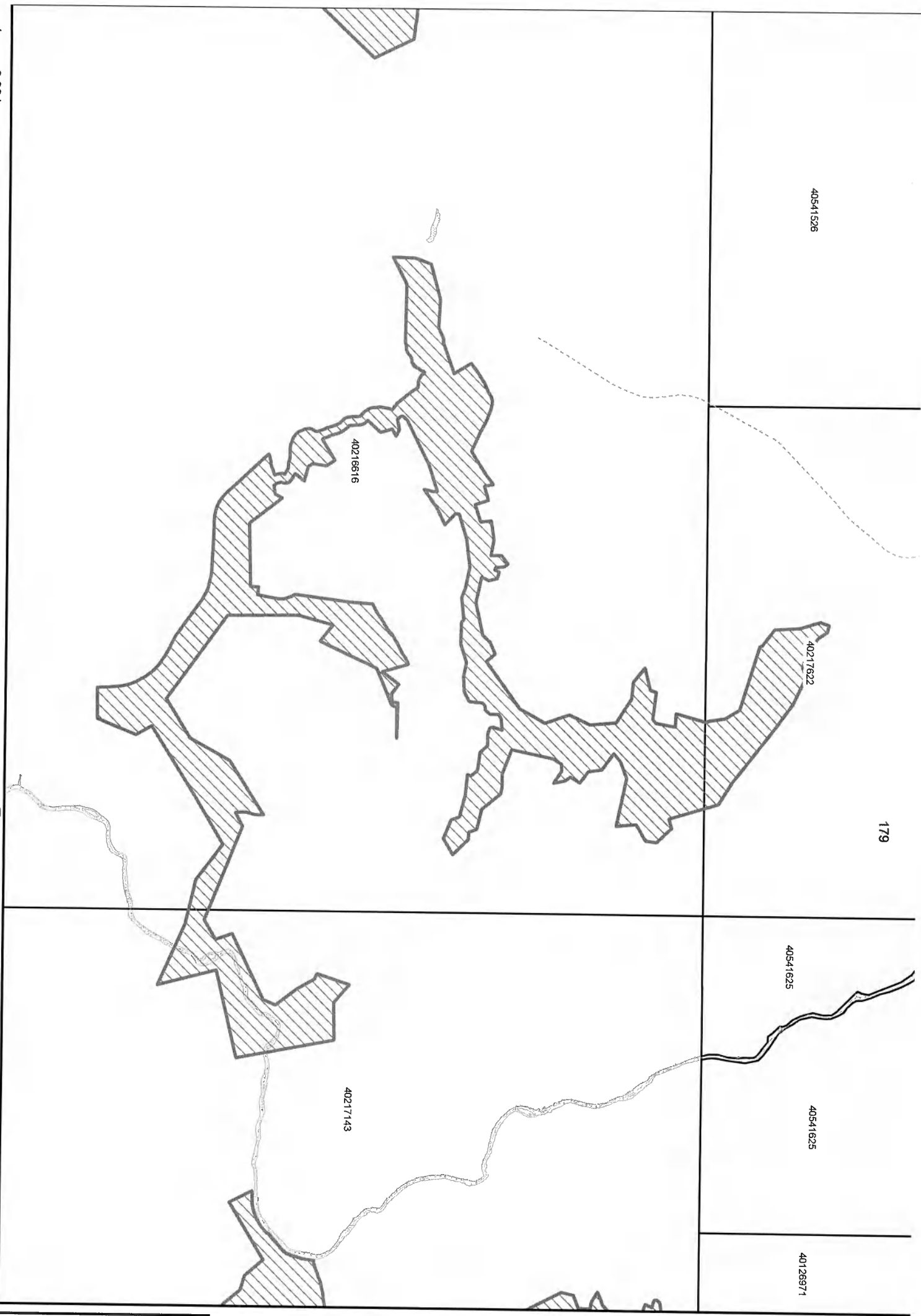
**Nature Legacy  
protected areas /  
Aires protégées du  
Patrimoine naturel  
UID / NIU 4021700**



-  Featured Nature Legacy protected area / Aires protégées du Patrimoine naturel en vedette
-  Nature Legacy protected areas / Aires protégées du Patrimoine naturel
-  Watercourse / Cours d'eau
-  Highway / Autoroute
-  Road / Chemin
-  PID / NIID
-  Waterbody / Plan d'eau
-  County / Comté
-  Crown Land / Terre de la Couronne

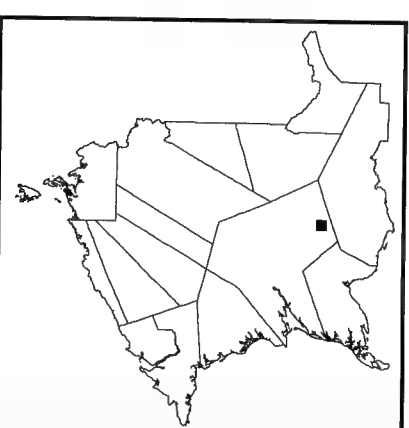
**NOTES:**  
 1. Property boundaries in this plan are from Service New Brunswick's boundary database. Please refer to Service New Brunswick for official property and ownership information.  
 2. MAD 1983 CSRS New Brunswick Stereographic coordinate system is used on this plan.


**REMARQUES:**  
 1. Les limites des propriétés figurant sur le présent plan proviennent de la base de données sur les limites des propriétés de Services Nouveau-Brunswick.  
 2. Le système de coordonnées stéréographiques NAD 1983 CSRS du Nouveau-Brunswick est utilisé sur le présent plan.












**Nature Legacy  
protected areas /  
Aires protégées du  
Patrimoine naturel  
UID / NIU 4021800**



-  Featured Nature Legacy protected area / Aires protégées du Patrimoine naturel en vedette
-  Nature Legacy protected areas / Aires protégées du Patrimoine naturel

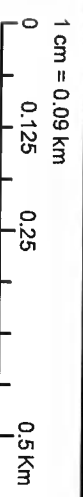
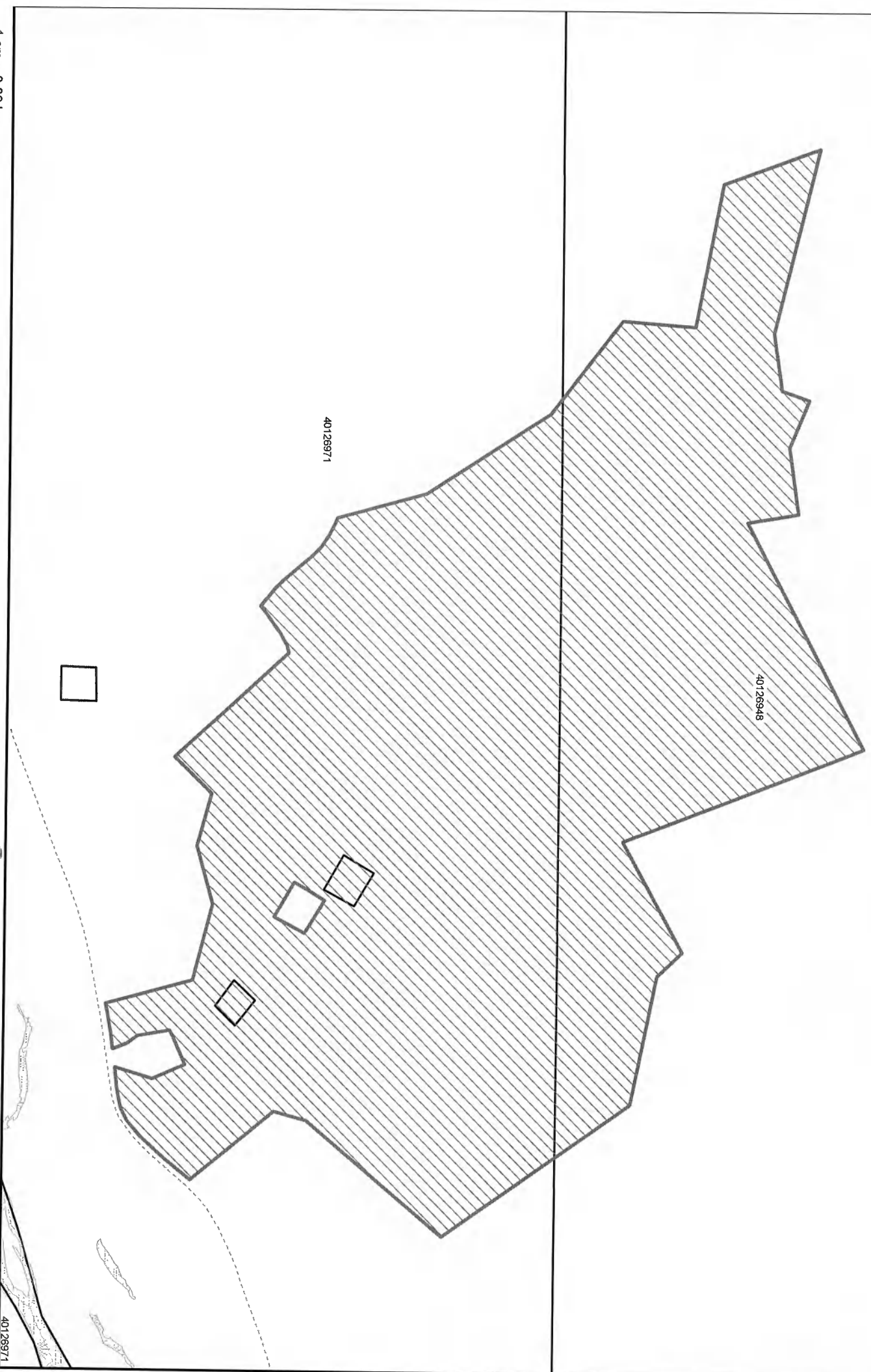
-  Watercourse / Cours d'eau
-  Highway / Autoroute
-  Road / Chemin
-  PID / NID
-  Waterbody / Plan d'eau
-  County / Comté
-  Crown Land / Terre de la Couronne

**NOTES:**

1. Property boundaries in this plan are from Service New Brunswick's boundary database. Please refer to Service New Brunswick for official property and ownership information.
2. NAD 1983 CSRS New Brunswick Stereographic coordinate system is used on this plan.

**REMARQUES:**

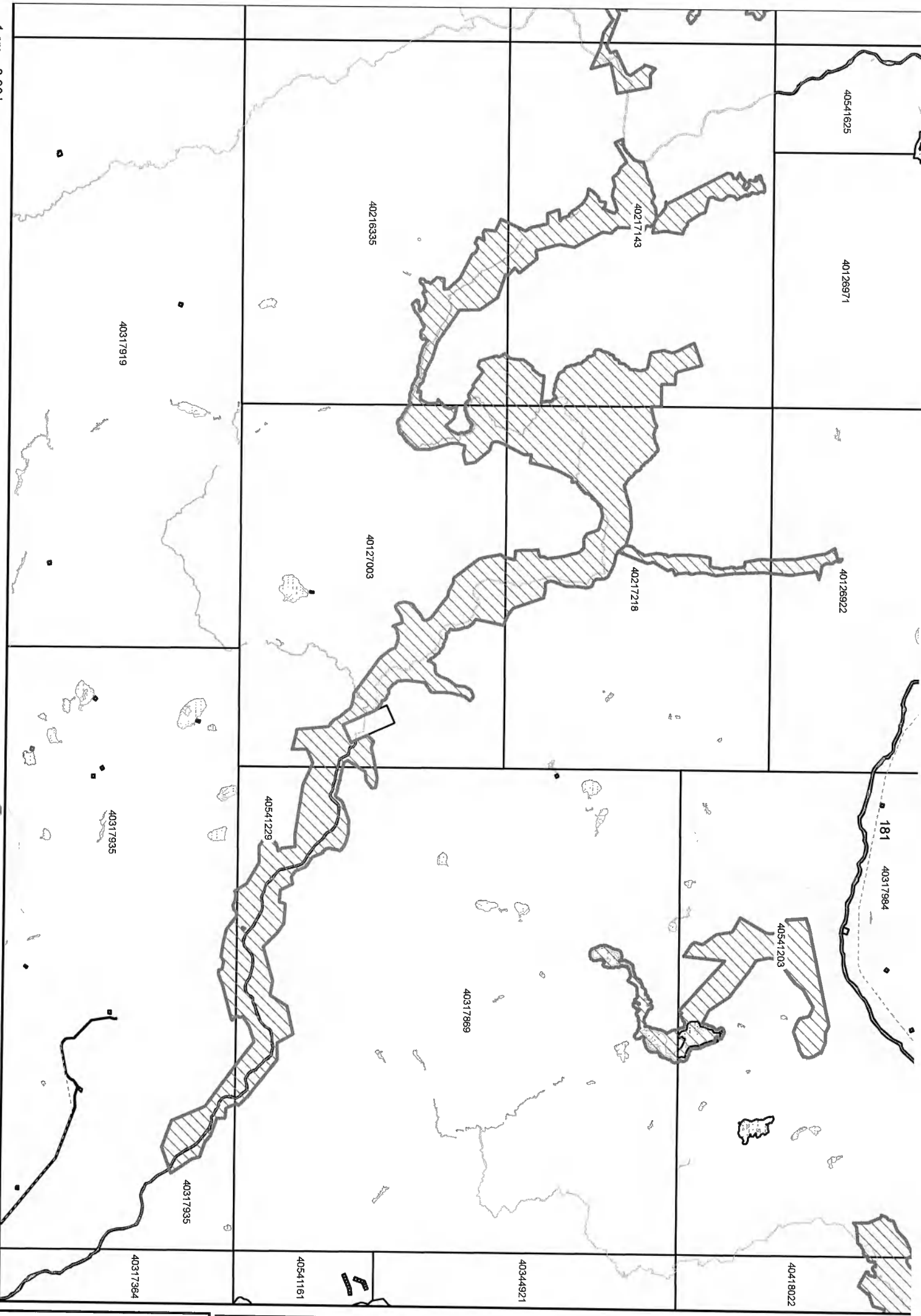
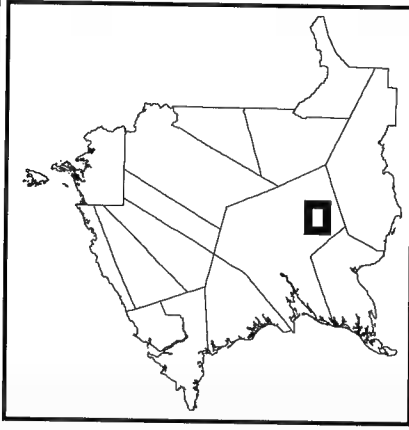
1. Les limites des propriétés figurant sur le présent plan proviennent de la base de données sur les limites des propriétés de Services Nouveau-Brunswick.
2. Le système de coordonnées stéréographiques NAD 1983 CSRS du Nouveau-Brunswick est utilisé sur le présent plan.












40126971



**Nature Legacy  
protected areas /  
Aires protégées du  
Patrimoine naturel  
UID / NIU 4021900**



-  Featured Nature Legacy protected area / Aires protégées du Patrimoine naturel en vedette
-  Nature Legacy protected areas / Aires protégées du Patrimoine naturel
-  Watercourse / Cours d'eau
-  Highway / Autoroute
-  Road / Chemin
-  PID / NIU
-  Waterbody / Plan d'eau
-  County / Comté
-  Crown Land / Terre de la Couronne

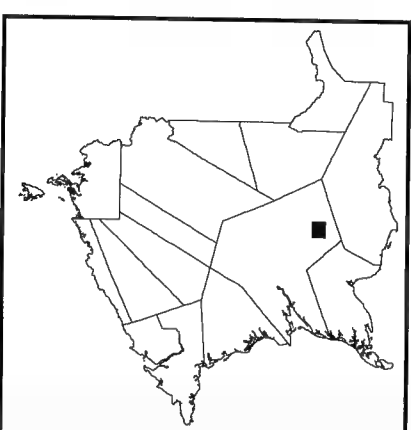
**NOTES:**










- Property boundaries in this plan are from Service New Brunswick's boundary database. Please refer to Service New Brunswick for official property and ownership information.
- NAD 1983 CSRS New Brunswick Stereographic coordinate system is used on this plan.

**REMARQUES:**

- Les limites des propriétés figurant sur le présent plan proviennent de la base de données sur les limites des propriétés de Services Nouveau-Brunswick.
- Le système de coordonnées stéréographiques NAD 1983 CSRS du Nouveau-Brunswick est utilisé sur le présent plan.

**Nature Legacy  
protected areas /  
Aires protégées du  
Patrimoine naturel  
UID / NIU 4022000**



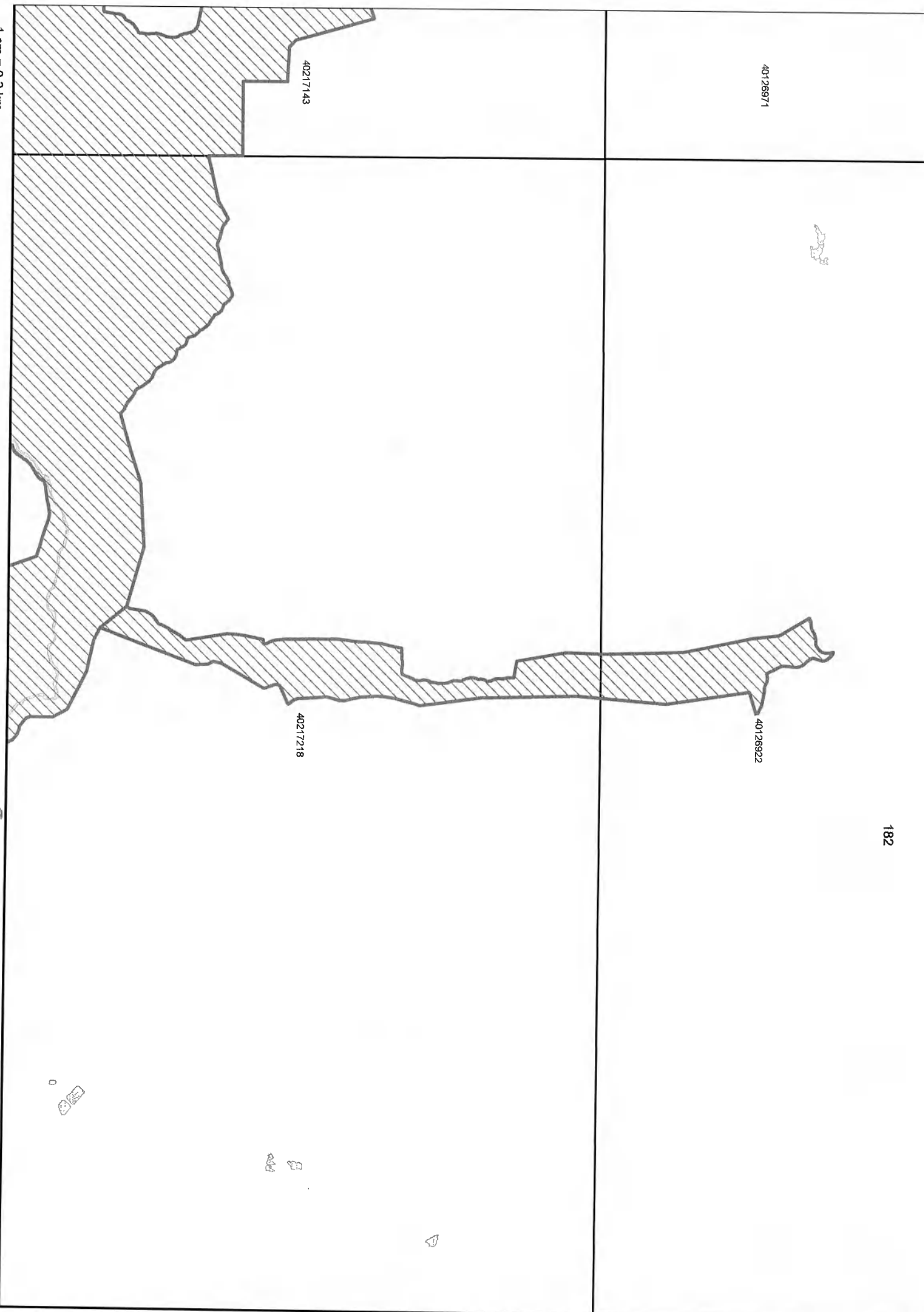
-  Featured Nature Legacy protected area / Aires protégées du Patrimoine naturel en vedette
-  Nature Legacy protected areas / Aires protégées du Patrimoine naturel
-  Watercourse / Cours d'eau
-  Highway / Autoroute
-  Road / Chemin
-  PID / NIID
-  Waterbody / Plan d'eau
-  County / Comté
-  Crown Land / Terre de la Couronne

**NOTES:**

1. Property boundaries in this plan are from Service New Brunswick's boundary database. Please refer to Service New Brunswick for official property and ownership information.
2. NAD 1983 CSRS New Brunswick Stereographic coordinate system is used on this plan.

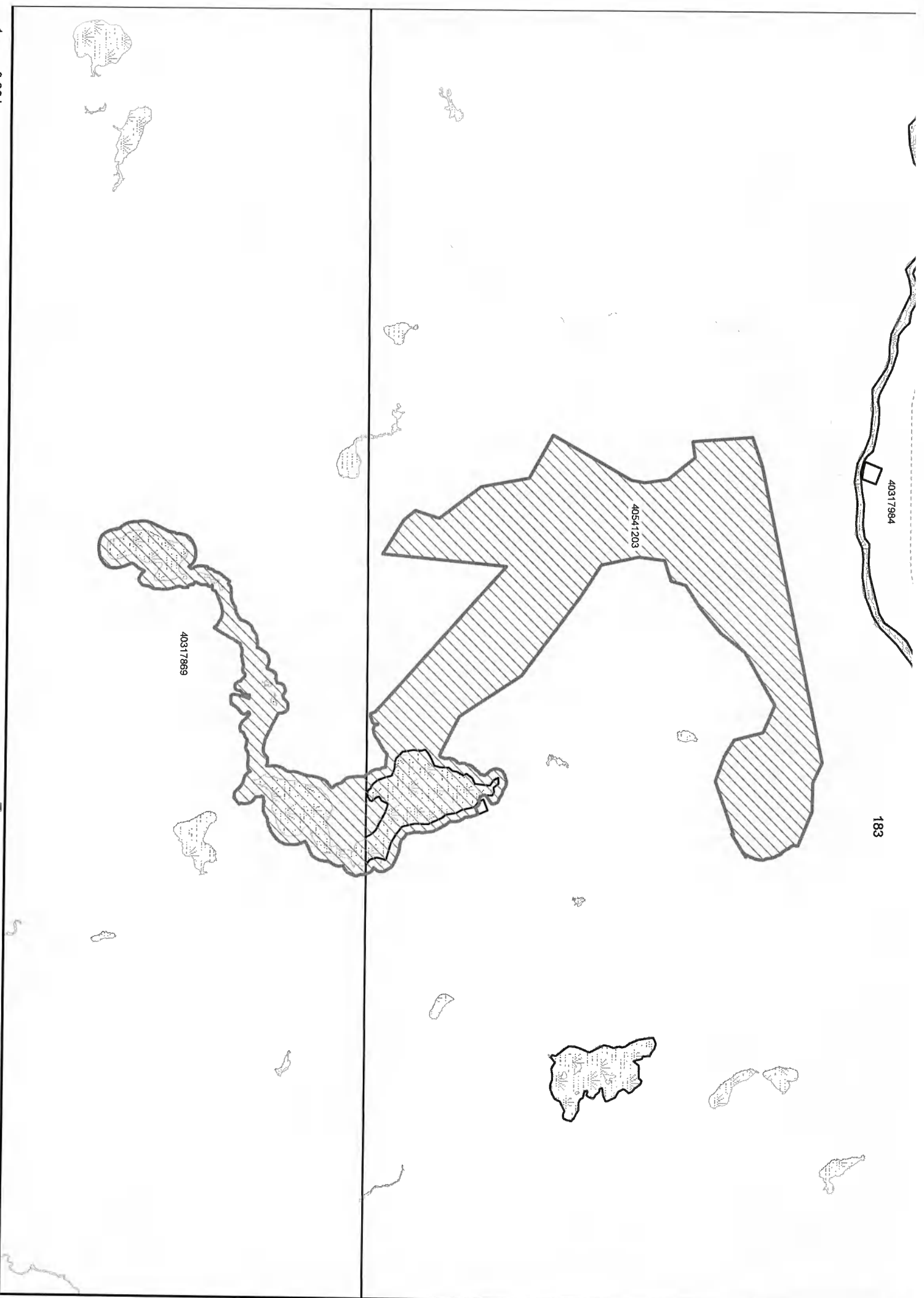
**REMARQUES:**

1. Les limites des propriétés figurant sur le présent plan proviennent de la base de données sur les limites des propriétés de Services Nouveau-Brunswick.
2. Le système de coordonnées stéréographiques NAD 1983 CSRS du Nouveau-Brunswick est utilisé sur le présent plan.

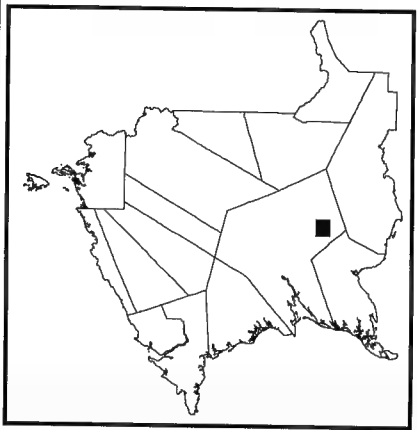


40317984

183



**Nature Legacy  
protected areas /  
Aires protégées du  
Patrimoine naturel  
UID / NIU 4022100**



|  |                                                                                          |
|--|------------------------------------------------------------------------------------------|
|  | Featured Nature Legacy protected area / Aires protégées du Patrimoine naturel en vedette |
|  | Nature Legacy protected areas / Aires protégées du Patrimoine naturel                    |
|  | Watercourse / Cours d'eau                                                                |
|  | Highway / Autoroute                                                                      |
|  | Road / Chemin                                                                            |
|  | PID / NID                                                                                |
|  | Waterbody / Plan d'eau                                                                   |
|  | County / Comté                                                                           |
|  | Crown Land / Terre de la Couronne                                                        |

**NOTES:**

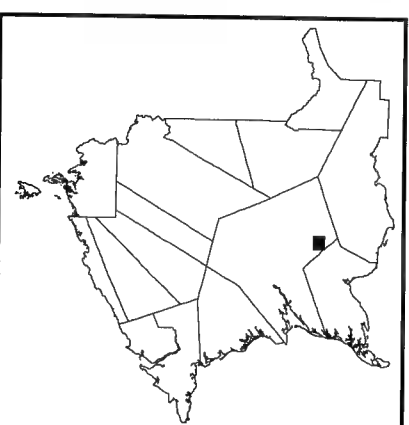
1. Property boundaries in this plan are from Service New Brunswick's boundary database. Please refer to Service New Brunswick for official property and ownership information.
2. NAD 1983 CSRS New Brunswick Stereographic coordinate system is used on this plan.










**REMARQUES:**

1. Les limites des propriétés figurant sur le présent plan proviennent de la base de données sur les limites des propriétés de Services Nouveau-Brunswick.
2. Le système de coordonnées stéréographiques NAD 1983 CSRS du Nouveau-Brunswick est utilisé sur le présent plan.



**Nature Legacy  
protected areas /  
Aires protégées du  
Patrimoine naturel  
UID / NIU 4022200**



-  Featured Nature Legacy protected area / Aires protégées du Patrimoine naturel en vedette
-  Nature Legacy protected areas / Aires protégées du Patrimoine naturel
-  Watercourse / Cours d'eau
-  Highway / Autoroute
-  Road / Chemin
-  PID / NID
-  Waterbody / Plan d'eau
-  County / Comté
-  Crown Land / Terre de la Couronne

**NOTES:**

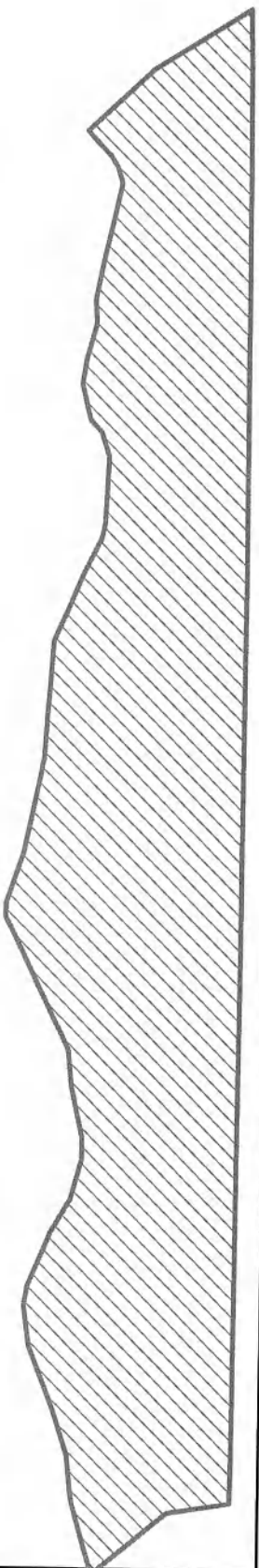
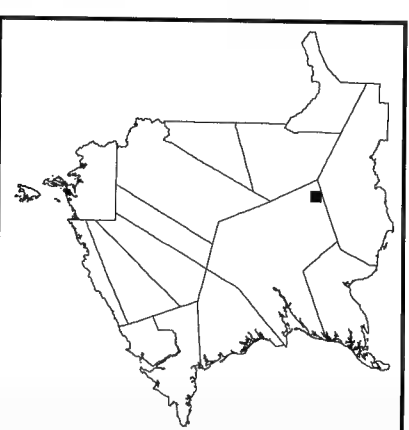
1. Property boundaries in this plan are from Service New Brunswick's boundary database. Please refer to Service New Brunswick for official property and ownership information.
2. NAD 1983 CSRS New Brunswick Stereographic coordinate system is used on this plan.

**REMARQUES:**

1. Les limites des propriétés figurant sur le présent plan proviennent de la base de données sur les limites des propriétés de Services Nouveau-Brunswick.
2. Le système de coordonnées stéréographiques NAD 1983 CSRS du Nouveau-Brunswick est utilisé sur le présent plan.



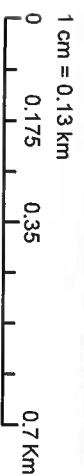
**Nature Legacy  
protected areas /  
Aires protégées du  
Patrimoine naturel  
UID / NIU 4022300**



40368961

40216965

40216814



Featured Nature Legacy protected area / Aires protégées du Patrimoine naturel en vedette

Nature Legacy protected areas / Aires protégées du Patrimoine naturel

Watercourse / Cours d'eau

Highway / Autoroute

Road / Chemin

PID / NIID

Waterbody / Plan d'eau

County / Comté

Crown Land / Terre de la Couronne

**NOTES:**

1. Property boundaries in this plan are from Service New Brunswick's boundary database. Please refer to Service New Brunswick for official property and ownership information.

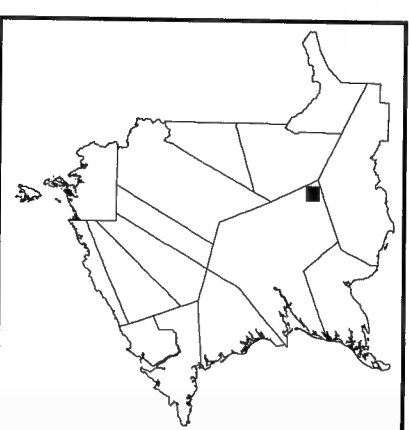
2. NAD 1983 CSRS New Brunswick Stereographic coordinate system is used on this plan.










**REMARQUES:**

1. Les limites des propriétés figurant sur le présent plan proviennent de la base de données sur les limites des propriétés de Services Nouveau-Brunswick.

2. Le système de coordonnées stéréographiques NAD 1983 CSRS du Nouveau-Brunswick est utilisé sur le présent plan.

**Nature Legacy  
protected areas /  
Aires protégées du  
Patrimoine naturel  
UID / NIU 4022400**




-  Featured Nature Legacy protected area / Aires protégées du Patrimoine naturel en vedette
-  Nature Legacy protected areas / Aires protégées du Patrimoine naturel
-  Watercourse / Cours d'eau
-  Highway / Autoroute
-  Road / Chemin
-  PID / NIID
-  Waterbody / Plan d'eau
-  County / Comté
-  Crown Land / Terre de la Couronne

**NOTES:**

1. Property boundaries in this plan are from Service New Brunswick's boundary database. Please refer to Service New Brunswick for official property and ownership information.
2. NAD 1983 CSRS New Brunswick Stereographic coordinate system is used on this plan.

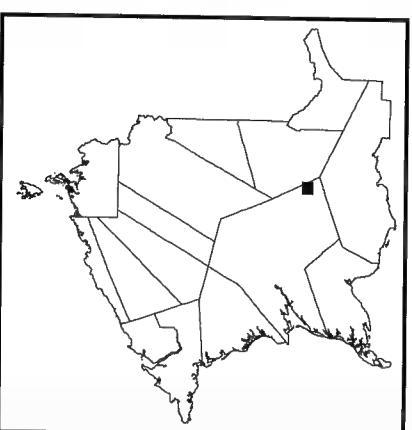
**REMARKS:**



1. Les limites des propriétés figurant sur le présent plan proviennent de la base de données sur les limites des propriétés de Services Nouveau-Brunswick.
2. Le système de coordonnées stéréographiques NAD 1983 CSRS du Nouveau-Brunswick est utilisé sur le présent plan.












**Nature Legacy  
protected areas /  
Aires protégées du  
Patrimoine naturel  
UID / NIU 4022500**



-  Featured Nature Legacy protected area / Aires protégées du Patrimoine naturel en vedette
-  Nature Legacy protected areas / Aires protégées du Patrimoine naturel

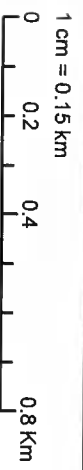
-  Watercourse / Cours d'eau
-  Highway / Autoroute
-  Road / Chemin
-  PID / NID
-  Waterbody / Plan d'eau
-  County / Comté
-  Crown Land / Terre de la Couronne

**NOTES:**

1. Property boundaries in this plan are from Service New Brunswick's boundary database. Please refer to Service New Brunswick for official property and ownership information.
2. NAD 1983 CSRS New Brunswick Stereographic coordinate system is used on this plan.

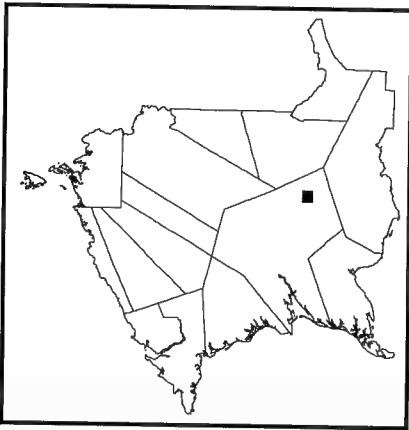
**REMARQUES:**










1. Les limites des propriétés figurant sur le présent plan proviennent de la base de données sur les limites des propriétés de Services Nouveau-Brunswick.
2. Le système de coordonnées stéréographiques NAD 1983 CSRS du Nouveau-Brunswick est utilisé sur le présent plan.





**Nature Legacy  
protected areas /  
Aires protégées du  
Patrimoine naturel  
UID / NIU 4022600**



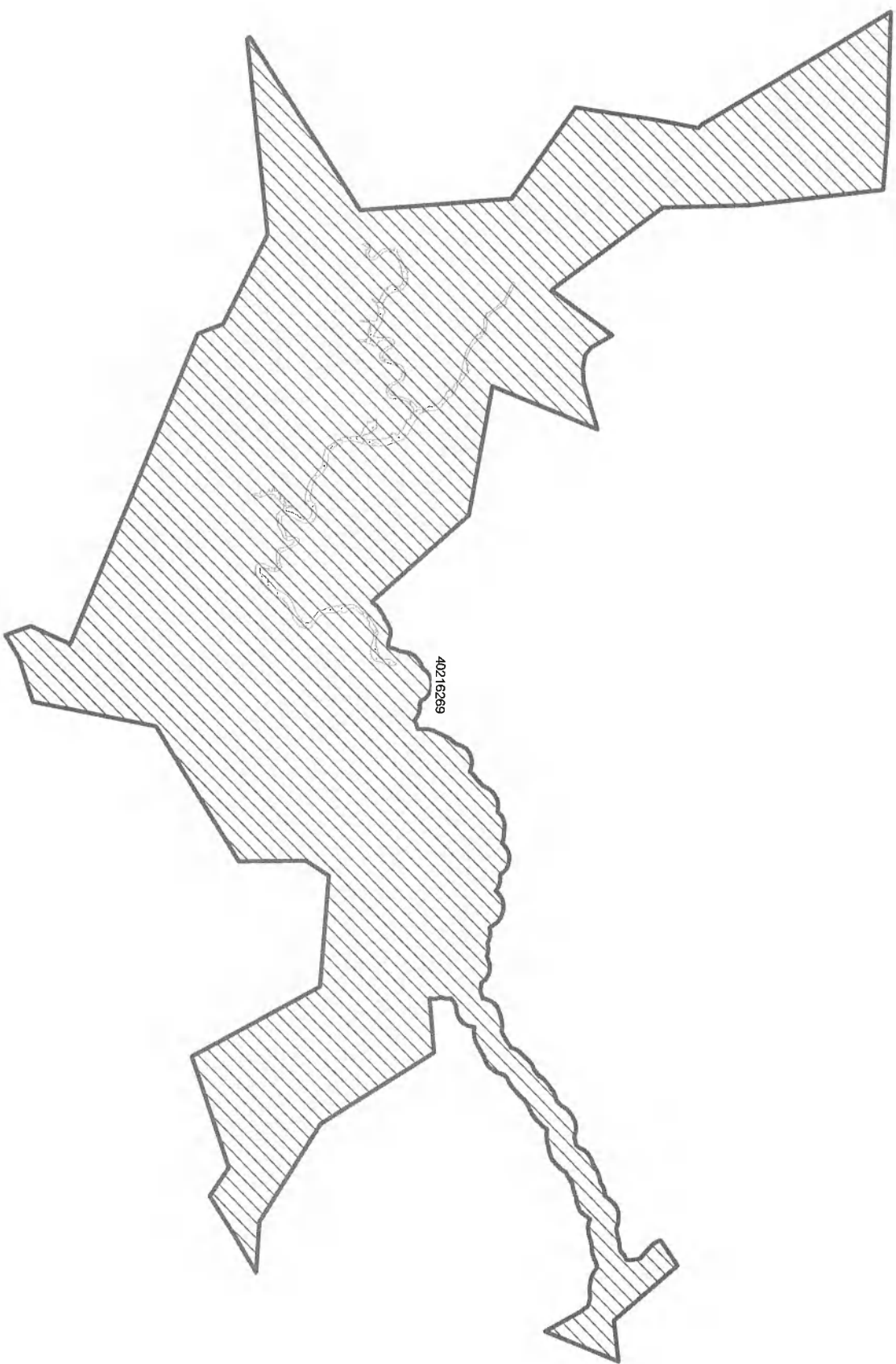
-  Featured Nature Legacy protected area / Aires protégées du Patrimoine naturel en vedette
-  Nature Legacy protected areas / Aires protégées du Patrimoine naturel
-  Watercourse / Cours d'eau
-  Highway / Autoroute
-  Road / Chemin
-  PID / NIID
-  Waterbody / Plan d'eau
-  County / Comté
-  Crown Land / Terre de la Couronne

**NOTES:**

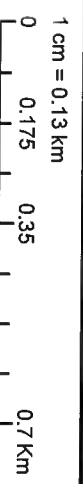
1. Property boundaries in this plan are from Service New Brunswick's boundary database. Please refer to Service New Brunswick for official property and ownership information.
2. NAD 1983 CSRS New Brunswick Stereographic coordinate system is used on this plan.

**REMARQUES:**

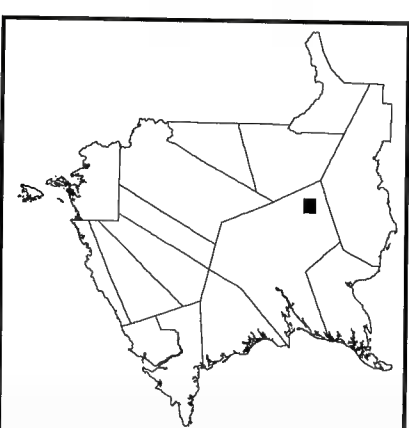
1. Les limites des propriétés figurant sur le présent plan proviennent de la base de données sur les limites des propriétés de Services Nouveau-Brunswick.
2. Le système de coordonnées stéréographiques NAD 1983 CSRS du Nouveau-Brunswick est utilisé sur le présent plan.












40216289



**Nature Legacy  
protected areas /  
Aires protégées du  
Patrimoine naturel  
UID / NIU 4022700**



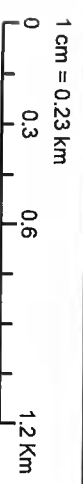

-  Featured Nature Legacy protected area / Aires protégées du Patrimoine naturel en vedette
-  Nature Legacy protected areas / Aires protégées du Patrimoine naturel
-  Watercourse / Cours d'eau
-  Highway / Autoroute
-  Road / Chemin
-  PID / NID
-  Waterbody / Plan d'eau
-  County / Comté
-  Crown Land / Terre de la Couronne

**NOTES:**

1. Property boundaries in this plan are from Service New Brunswick's boundary database. Please refer to Service New Brunswick for official property and ownership information.
2. NAD 1983 CSRS New Brunswick Stereographic coordinate system is used on this plan.

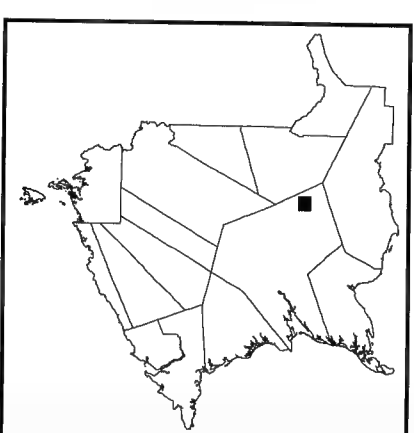
**REMARQUES:**

1. Les limites des propriétés figurant sur le présent plan proviennent de la base de données sur les limites des propriétés de Services Nouveau-Brunswick.
2. Le système de coordonnées stéréographiques NAD 1983 CSRS du Nouveau-Brunswick est utilisé sur le présent plan.





**Nature Legacy  
protected areas /  
Aires protégées du  
Patrimoine naturel**  
UID / NIU 4022800



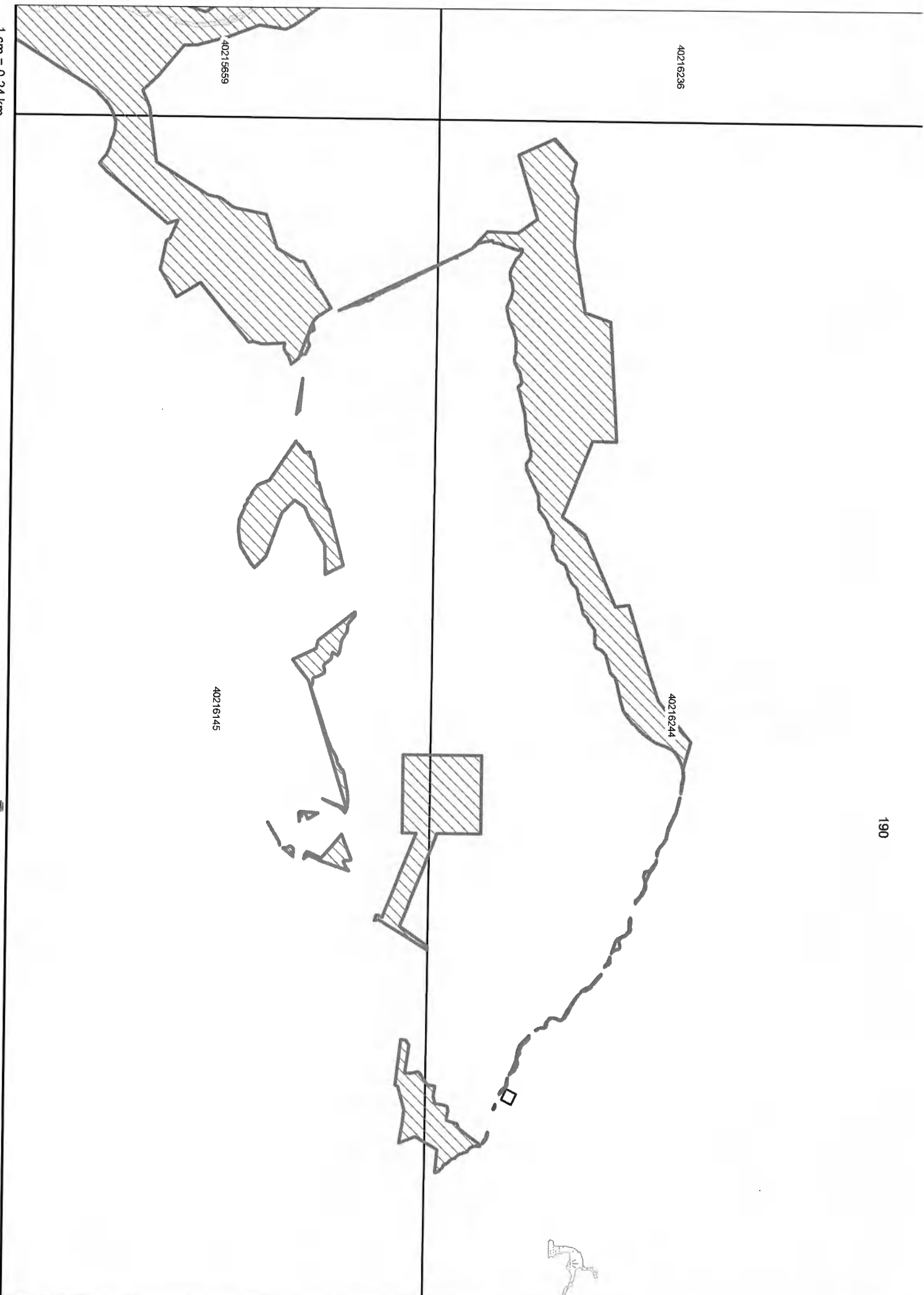
|  |                                                                                          |
|--|------------------------------------------------------------------------------------------|
|  | Featured Nature Legacy protected area / Aires protégées du Patrimoine naturel en vedette |
|  | Nature Legacy protected areas / Aires protégées du Patrimoine naturel                    |
|  | Watercourse / Cours d'eau                                                                |
|  | Highway / Autoroute                                                                      |
|  | Road / Chemin                                                                            |
|  | PID / NIID                                                                               |
|  | Waterbody / Plan d'eau                                                                   |
|  | County / Comté                                                                           |
|  | Crown Land / Terre de la Couronne                                                        |

**NOTES:**

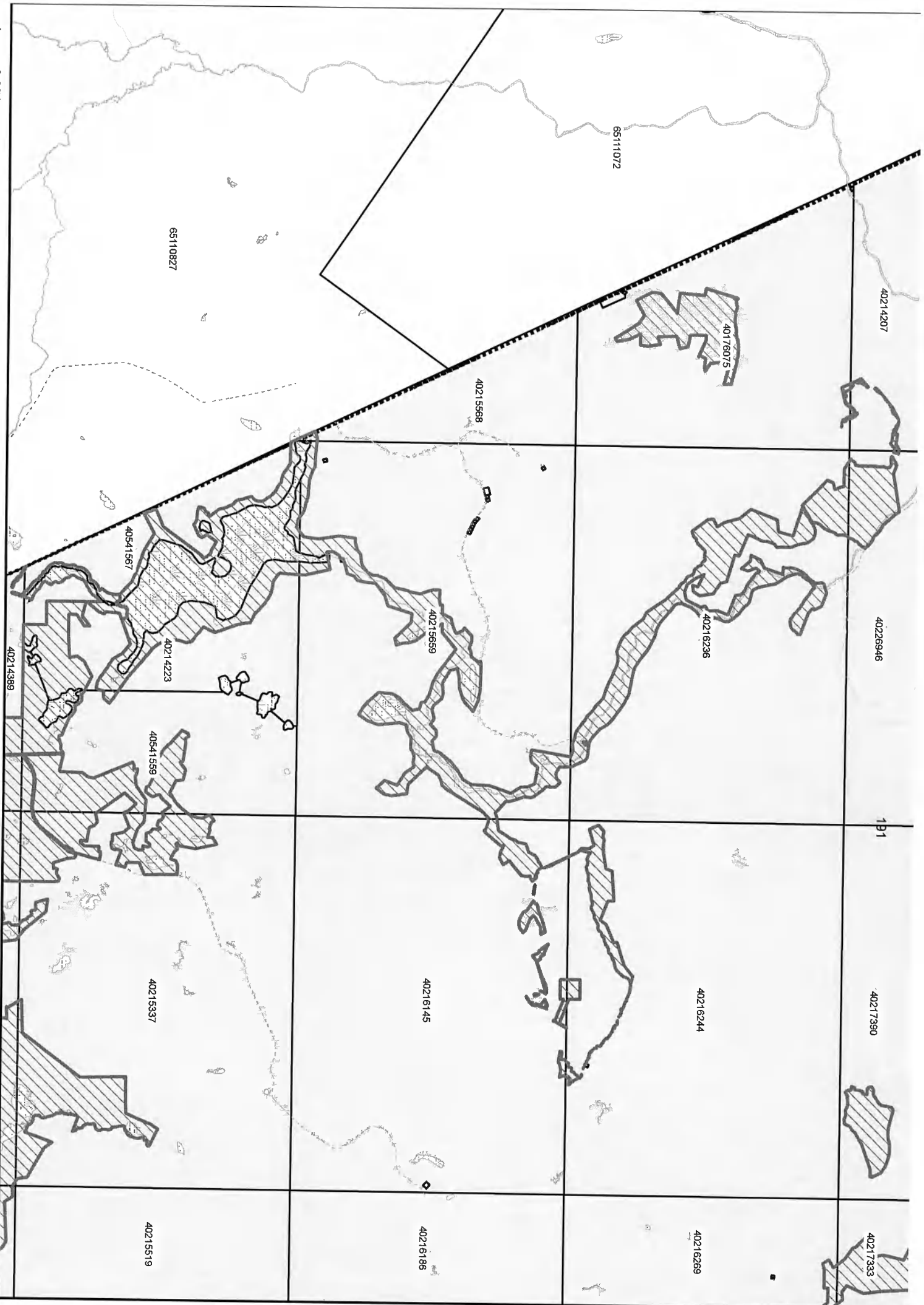
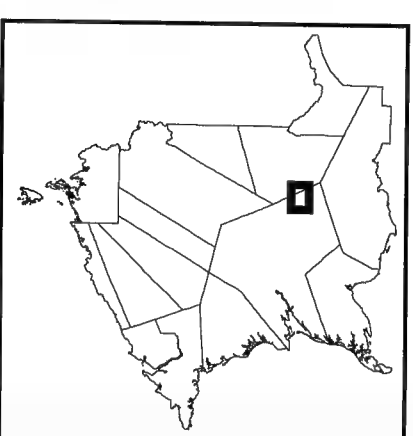
1. Property boundaries in this plan are from Service New Brunswick's boundary database. Please refer to Service New Brunswick for official property and ownership information.
2. NAD 1983 CSRS New Brunswick Stereographic coordinate system is used on this plan.



**REMARQUES:**








1. Les limites des propriétés figurant sur le présent plan proviennent de la base de données sur les limites des propriétés de Services Nouveau-Brunswick.
2. Le système de coordonnées stéréographiques NAD 1983 CSRS du Nouveau-Brunswick est utilisé sur le présent plan.



**Nature Legacy  
protected areas /  
Aires protégées du  
Patrimoine naturel**  
UID / NIU 4022900



 Featured Nature Legacy protected area / Aires protégées du Patrimoine naturel en vedette  
 Nature Legacy protected areas / Aires protégées du Patrimoine naturel

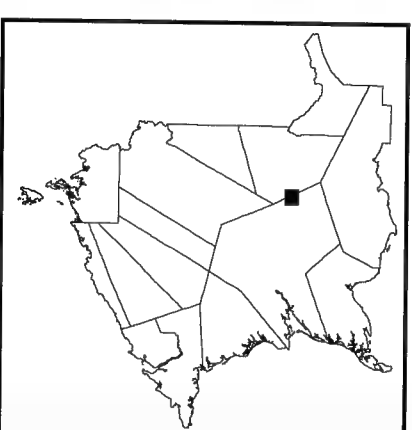
 Watercourse / Cours d'eau  
 Highway / Autoroute  
 Road / Chemin  
 PID / NIU  
 Waterbody / Plan d'eau  
 County / Comté  
 Crown Land / Terre de la Couronne










**NOTES:**  
 1. Property boundaries in this plan are from Service New Brunswick's boundary database. Please refer to Service New Brunswick for official property and ownership information.  
 2. NAD 1983 CSRS New Brunswick Stereographic coordinate system is used on this plan.

**REMARQUES:**  
 1. Les limites des propriétés figurant sur le présent plan proviennent de la base de données sur les limites des propriétés de Services Nouveau-Brunswick.  
 2. Le système de coordonnées stéréographiques NAD 1983 CSRS du Nouveau-Brunswick est utilisé sur le présent plan.



**Nature Legacy  
protected areas /  
Aires protégées du  
Patrimoine naturel**  
UID / NIU 4023000



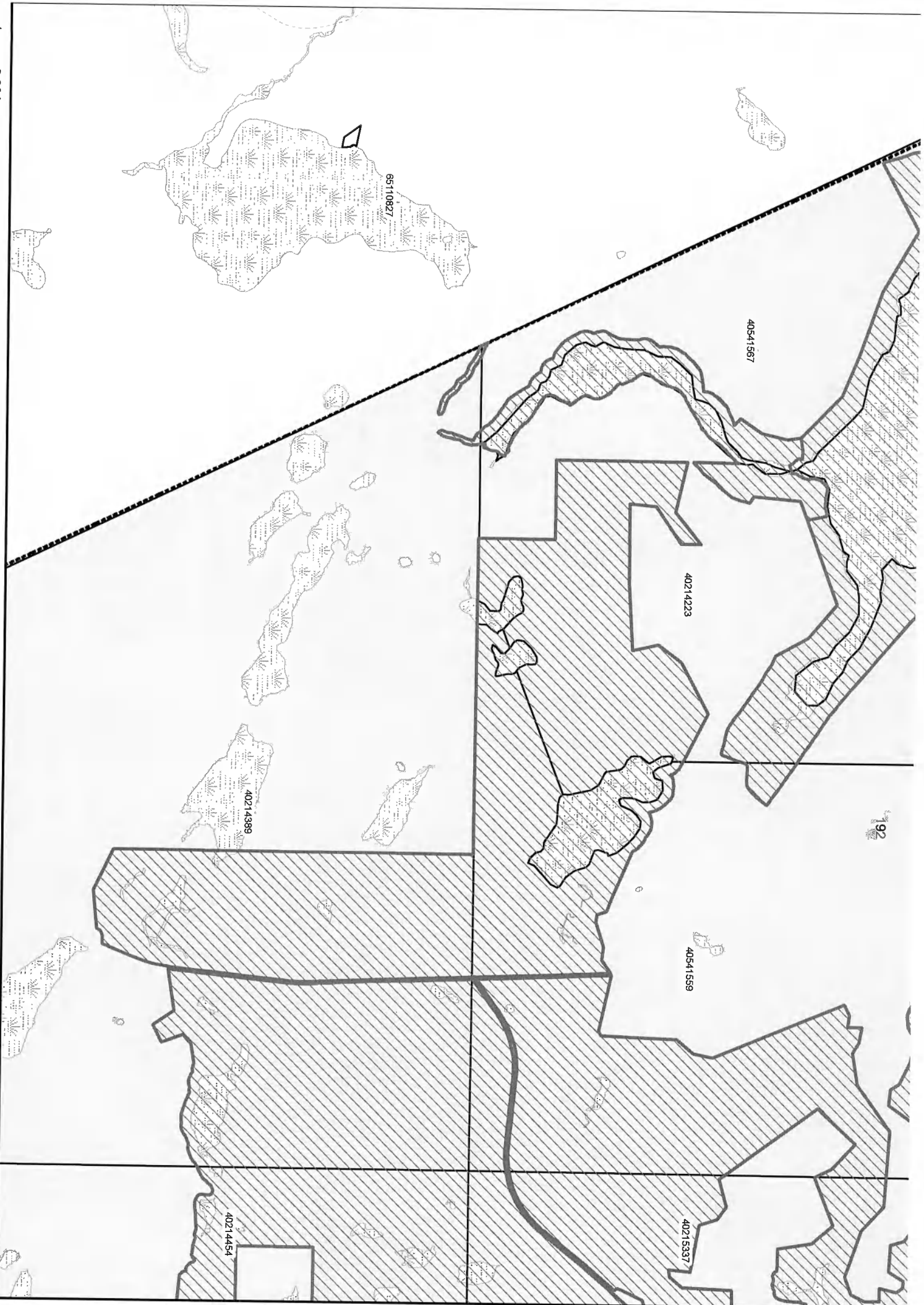
-  Featured Nature Legacy protected area / Aires protégées du Patrimoine naturel en vedette
-  Nature Legacy protected areas / Aire protégées du Patrimoine naturel
-  Watercourse / Cours d'eau
-  Highway / Autoroute
-  Road / Chemin
-  PID / NID
-  Waterbody / Plan d'eau
-  County / Comté
-  Crown Land / Terre de la Couronne

**NOTES:**

1. Property boundaries in this plan are from Service New Brunswick's boundary database. Please refer to Service New Brunswick for official property and ownership information.
2. NAD 1983 CSRS New Brunswick Stereographic coordinate system is used on this plan.

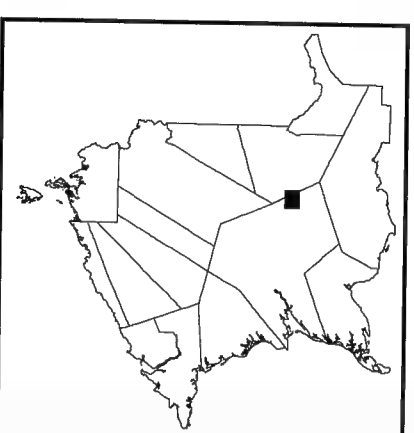
**REMARQUES:**










1. Les limites des propriétés figurant sur le présent plan proviendront de la base de données sur les limites des propriétés de Services Nouveau-Brunswick.
2. Le système de coordonnées stéréographiques NAD 1983 CSRS du Nouveau-Brunswick est utilisé sur le présent plan.





**Nature Legacy  
protected areas /  
Aires protégées du  
Patrimoine naturel  
UID / NIU 4023100**



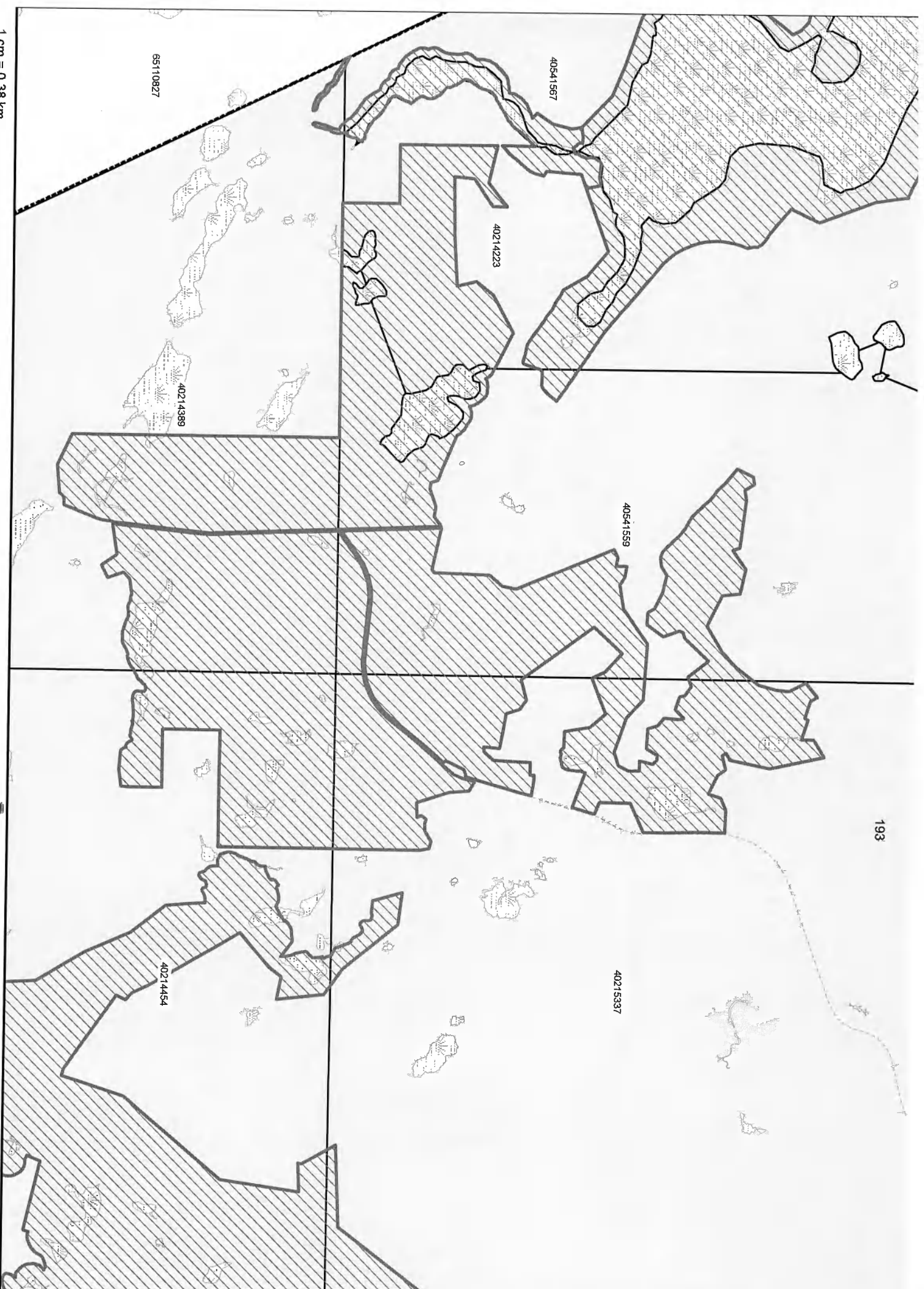
|                                                                                     |                                                                                          |
|-------------------------------------------------------------------------------------|------------------------------------------------------------------------------------------|
|  | Featured Nature Legacy protected area / Aires protégées du Patrimoine naturel en vedette |
|  | Nature Legacy protected areas / Aires protégées du Patrimoine naturel                    |
|  | Watercourse / Cours d'eau                                                                |
|  | Highway / Autoroute                                                                      |
|  | Road / Chemin                                                                            |
|  | PID / NID                                                                                |
|  | Waterbody / Plan d'eau                                                                   |
|  | County / Comté                                                                           |
|  | Crown Land / Terre de la Couronne                                                        |

**NOTES:**

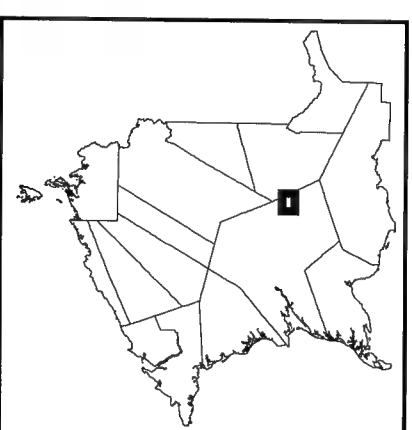
1. Property boundaries in this plan are from Service New Brunswick's boundary database. Please refer to Service New Brunswick for official property and ownership information.
2. NAD 1983 CSRS New Brunswick Stereographic coordinate system is used on this plan.

**REMARQUES:**

1. Les limites des propriétés figurant sur le présent plan proviennent de la base de données sur les limites des propriétés de Services Nouveau-Brunswick.
2. Le système de coordonnées stéréographiques NAD 1983 CSRS du Nouveau-Brunswick est utilisé sur le présent plan.



**Nature Legacy  
protected areas /  
Aires protégées du  
Patrimoine naturel  
UID / NIU 4023200**



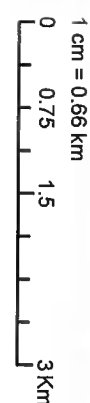
|  |                                                                                          |
|--|------------------------------------------------------------------------------------------|
|  | Featured Nature Legacy protected area / Aires protégées du Patrimoine naturel en vedette |
|  | Nature Legacy protected areas / Aires protégées du Patrimoine naturel                    |
|  | Watercourse / Cours d'eau                                                                |
|  | Highway / Autoroute                                                                      |
|  | Road / Chemin                                                                            |
|  | PID / NID                                                                                |
|  | Waterbody / Plan d'eau                                                                   |
|  | County / Comté                                                                           |
|  | Crown Land / Terre de la Couronne                                                        |

**NOTES:**

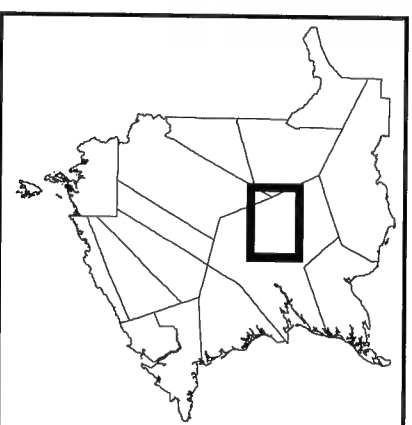
1. Property boundaries in this plan are from Service New Brunswick's boundary database. Please refer to Service New Brunswick for official property and ownership information.
2. NAD 1983 CSRS New Brunswick Stereographic coordinate system is used on this plan.










**REMARQUES:**

1. Les limites des propriétés figurant sur le présent plan proviennent de la base de données sur les limites des propriétés de Services Nouveau-Brunswick.
2. Le système de coordonnées stéréographiques NAD 1983 CSRS du Nouveau-Brunswick est utilisé sur le présent plan.



# Nature Legacy protected areas / Aires protégées du Patrimoine naturel UID / NIU 4023300



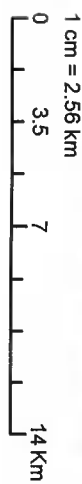
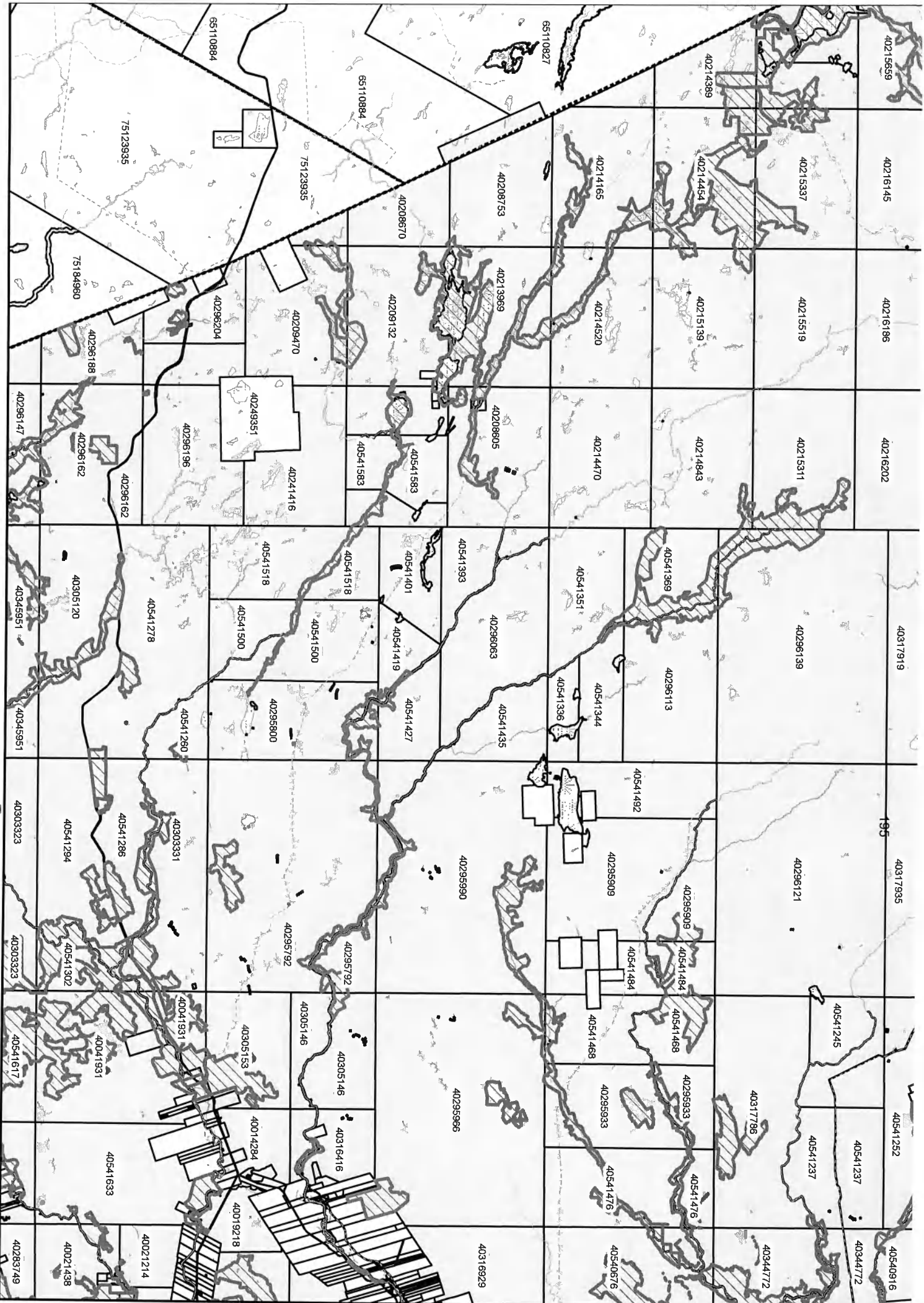
-  Featured Nature Legacy protected area / Aires protégées du Patrimoine naturel en vedette
-  Nature Legacy protected areas / Aires protégées du Patrimoine naturel
-  Watercourse / Cours d'eau
-  Highway / Autoroute
-  Road / Chemin
-  PID / NID
-  Waterbody / Plan d'eau
-  County / Comté
-  Crown Land / Terre de la Couronne

**NOTES:**

1. Property boundaries in this plan are from Service New Brunswick's boundary database. Please refer to Service New Brunswick for official property and ownership information.
2. NAD 1983 CSRS New Brunswick Stereographic coordinate system is used on this plan.

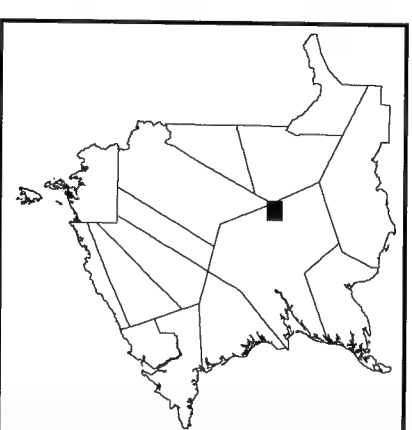
**REMARQUES:**










1. Les limites des propriétés figurant sur le présent plan proviennent de la base de données sur les limites des propriétés de Services Nouveau-Brunswick.
2. Le système de coordonnées stéréographiques NAD 1983 CSRS du Nouveau-Brunswick est utilisé sur le présent plan.





# Nature Legacy protected areas / Aires protégées du Patrimoine naturel UID / NIU 4023400



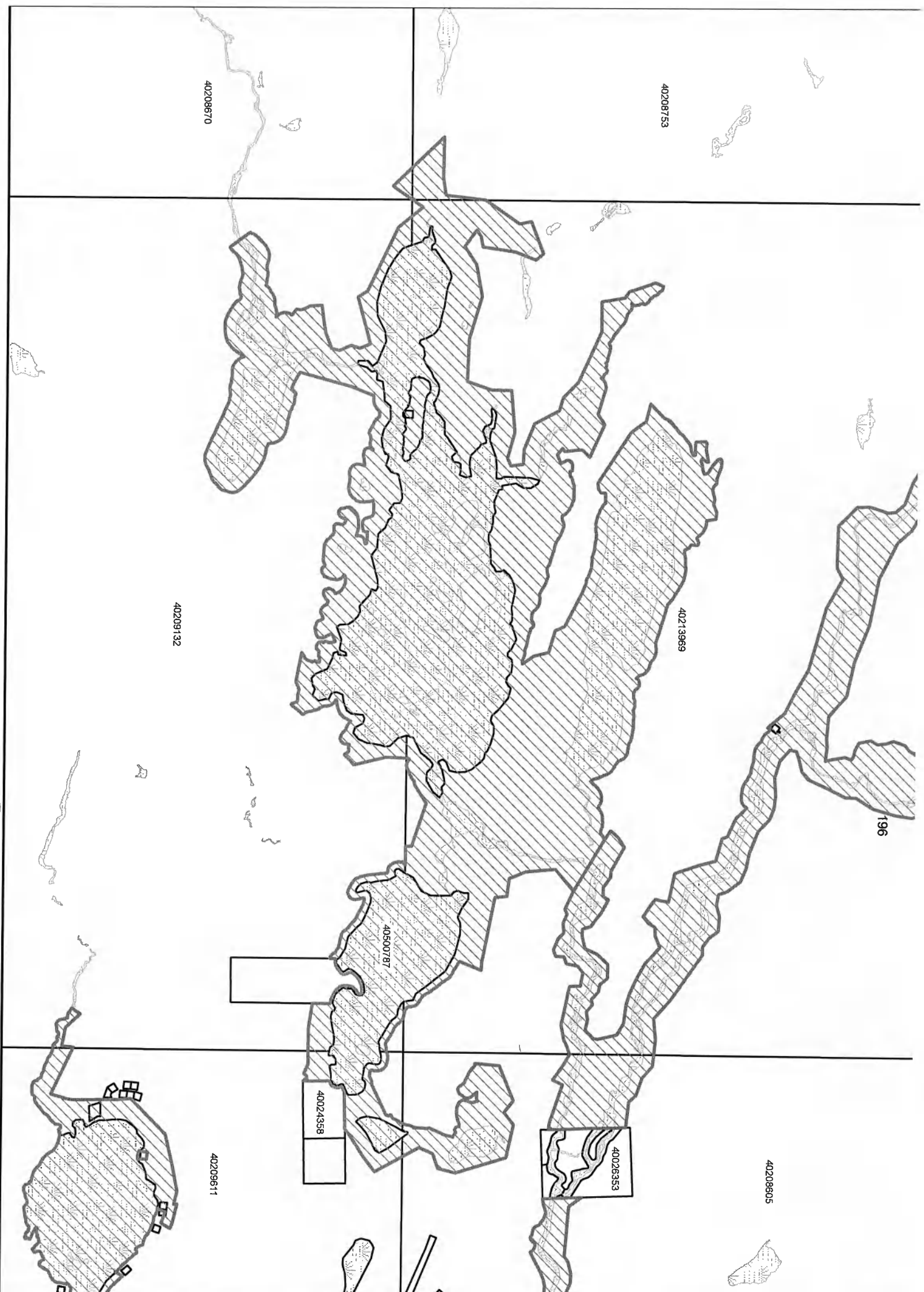
-  Featured Nature Legacy protected area / Aires protégées du Patrimoine naturel en vedette
-  Nature Legacy protected areas / Aires protégées du Patrimoine naturel
-  Watercourse / Cours d'eau
-  Highway / Autoroute
-  Road / Chemin
-  PID / NIID
-  Waterbody / Plan d'eau
-  County / Comté
-  Crown Land / Terre de la Couronne

**NOTES:**

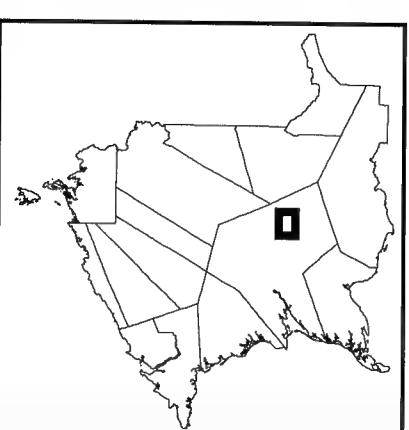
1. Property boundaries in this plan are from Service New Brunswick's boundary database. Please refer to Service New Brunswick for official property and ownership information.
2. NAD 1983 CSRS New Brunswick Stereographic coordinate system is used on this plan.










**REMARQUES:**

1. Les limites des propriétés figurant sur le présent plan proviennent de la base de données sur les limites des propriétés de Services Nouveau-Brunswick.
2. Le système de coordonnées stéréographiques NAD 1983 CSRS du Nouveau-Brunswick est utilisé sur le présent plan.



**Nature Legacy  
protected areas /  
Aires protégées du  
Patrimoine naturel  
UID / NIU 4023500**



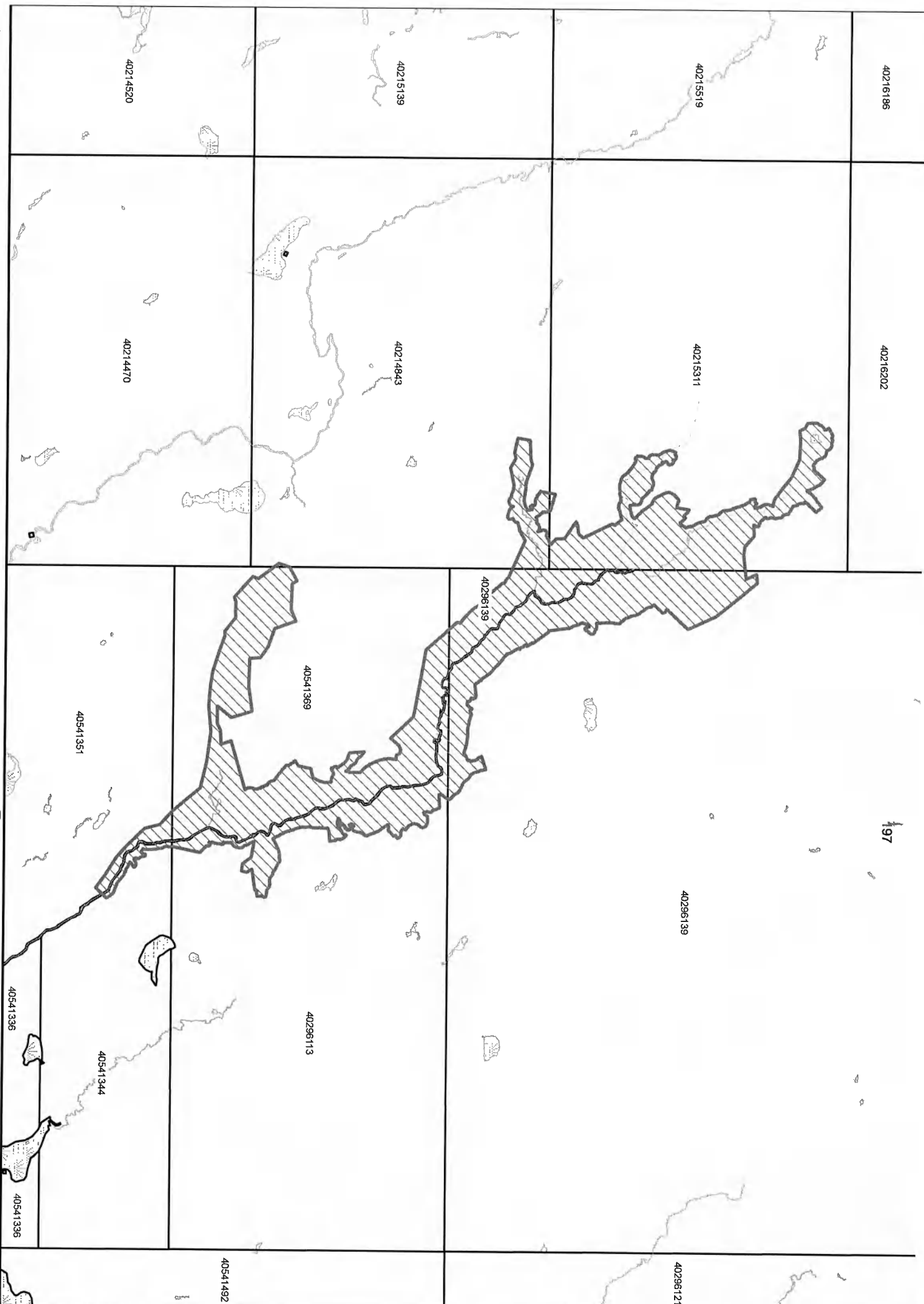
-  Featured Nature Legacy protected area / Aires protégées du Patrimoine naturel en vedette
-  Nature Legacy protected areas / Aires protégées du Patrimoine naturel
-  Watercourse / Cours d'eau
-  Highway / Autoroute
-  Road / Chemin
-  PID / NIID
-  Waterbody / Plan d'eau
-  County / Comté
-  Crown Land / Terre de la Couronne

**NOTES:**

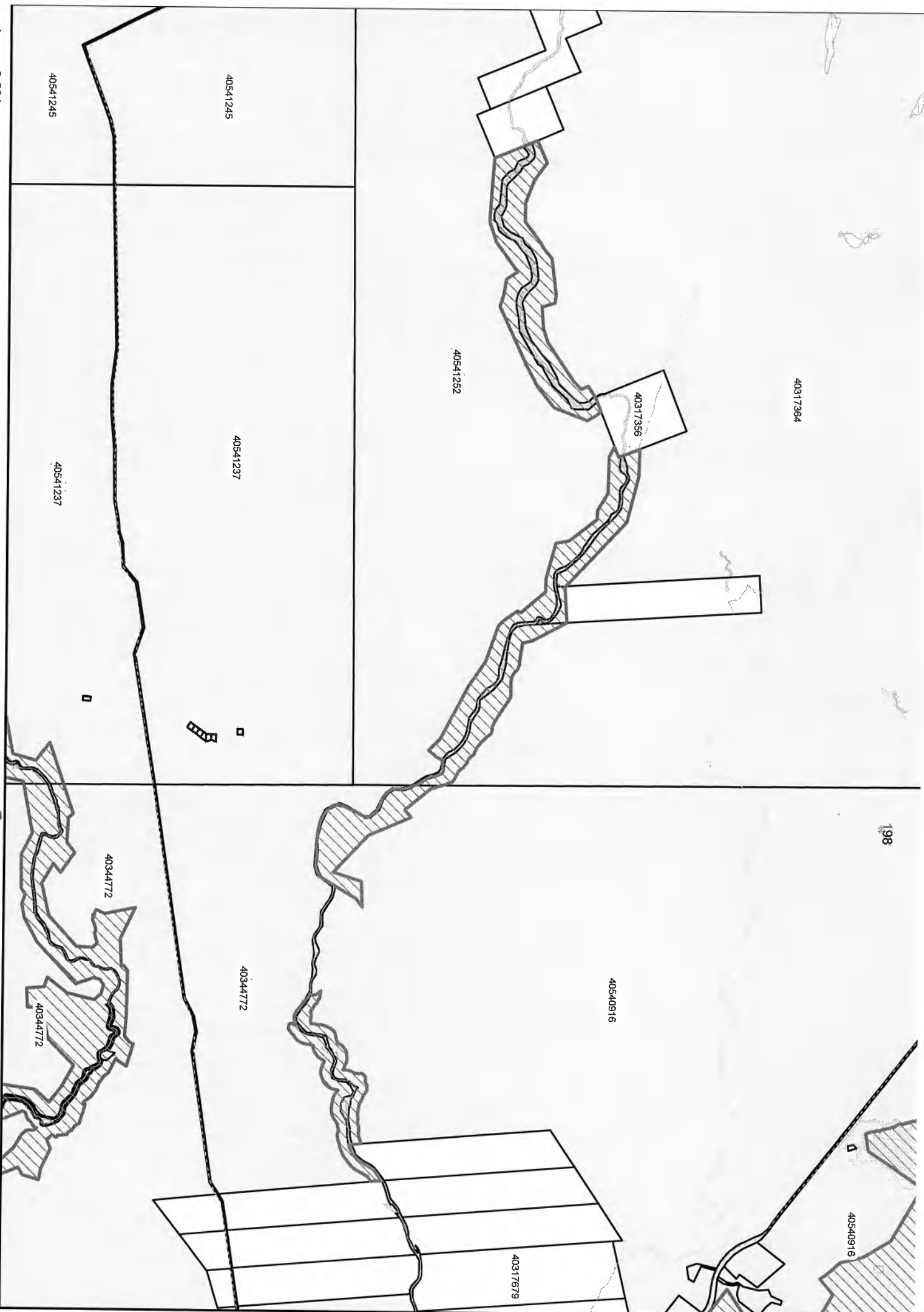
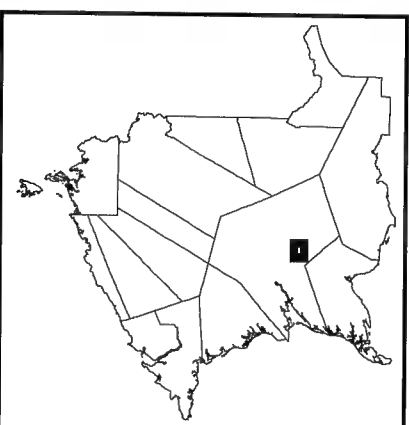
1. Property boundaries in this plan are from Service New Brunswick's boundary database. Please refer to Service New Brunswick for official property and ownership information.
2. NAD 1983 CSRS New Brunswick Stereographic coordinate system is used on this plan.

**REMARQUES:**

1. Les limites des propriétés figurant sur le présent plan proviennent de la base de données sur les limites des propriétés de Services Nouveau-Brunswick.
2. Le système de coordonnées stéréographiques NAD 1983 CSRS du Nouveau-Brunswick est utilisé sur le présent plan.



**Nature Legacy  
protected areas /  
Aires protégées du  
Patrimoine naturel  
UID / NIU 4023600**



|  |                                                                                          |
|--|------------------------------------------------------------------------------------------|
|  | Featured Nature Legacy protected area / Aires protégées du Patrimoine naturel en vedette |
|  | Nature Legacy protected areas / Aires protégées du Patrimoine naturel                    |
|  | Watercourse / Cours d'eau                                                                |
|  | Highway / Autoroute                                                                      |
|  | Road / Chemin                                                                            |
|  | PID / NIU                                                                                |
|  | Waterbody / Plan d'eau                                                                   |
|  | County / Comté                                                                           |
|  | Crown Land / Terre de la Couronne                                                        |

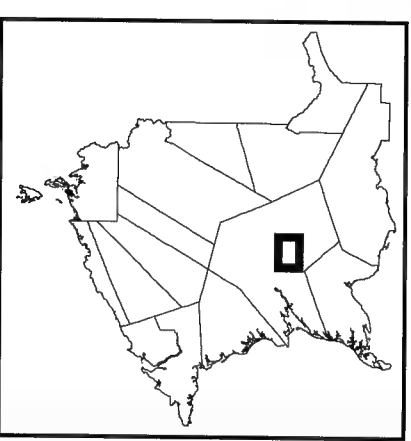
**NOTES:**  
 1. Property boundaries in this plan are from Service New Brunswick's boundary database. Please refer to Service New Brunswick for official property and ownership information.  
 2. NAD 1983 CSRS New Brunswick Stereographic coordinate system is used on this plan.










**REMARQUES:**  
 1. Les limites des propriétés figurant sur le présent plan proviennent de la base de données sur les limites des propriétés de Services Nouveau-Brunswick.  
 2. Le système de coordonnées stéréographiques NAD 1983 CSRS du Nouveau-Brunswick est utilisé sur le présent plan.





# Nature Legacy protected areas / Aires protégées du Patrimoine naturel UID / NIU 4023700



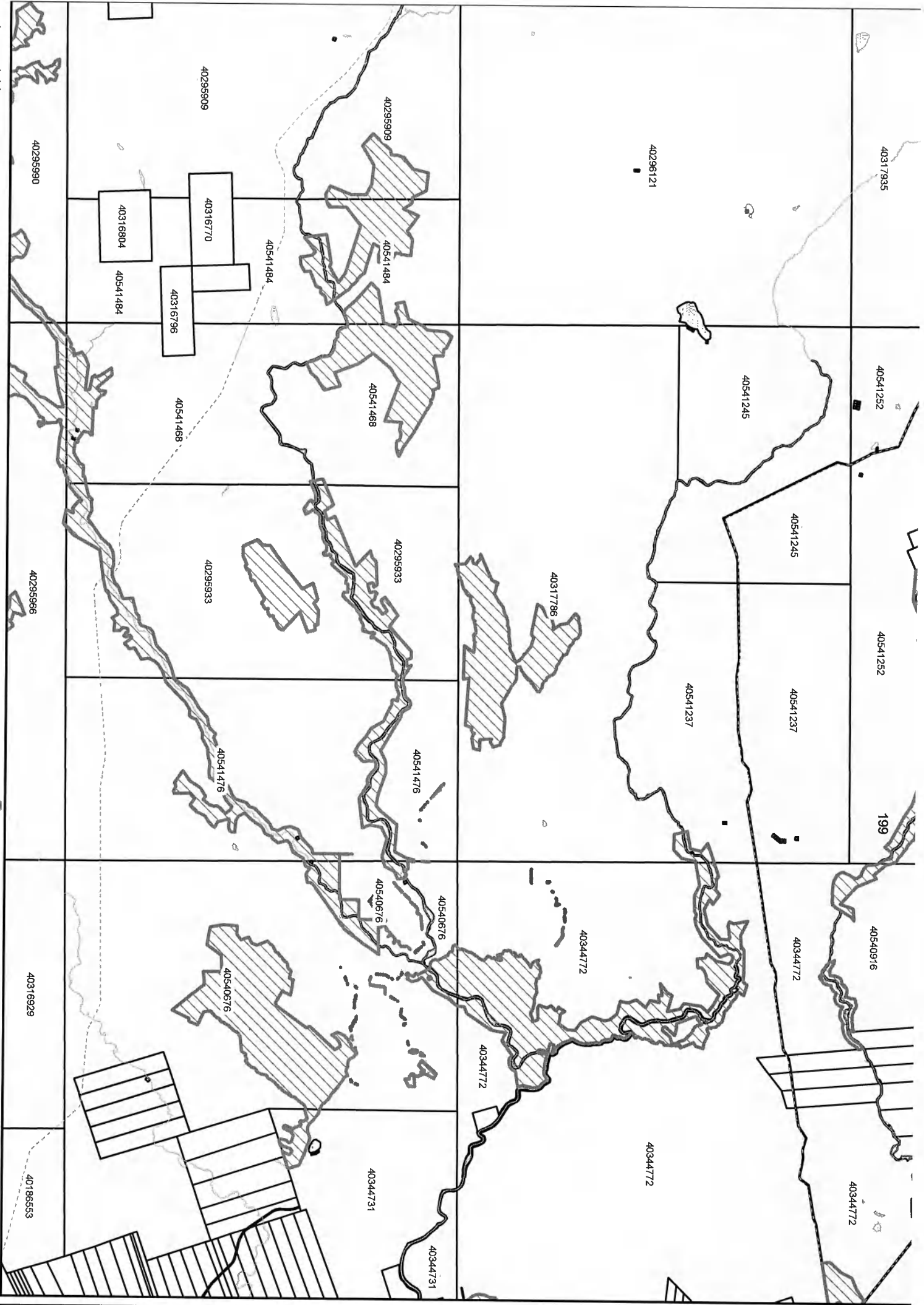
-  Featured Nature Legacy protected area / Aires protégées du Patrimoine naturel en vedette
-  Nature Legacy protected areas / Aires protégées du Patrimoine naturel
-  Watercourse / Cours d'eau
-  Highway / Autoroute
-  Road / Chemin
-  PID / NID
-  Waterbody / Plan d'eau
-  County / Comté
-  Crown Land / Terre de la Couronne

**NOTES:**

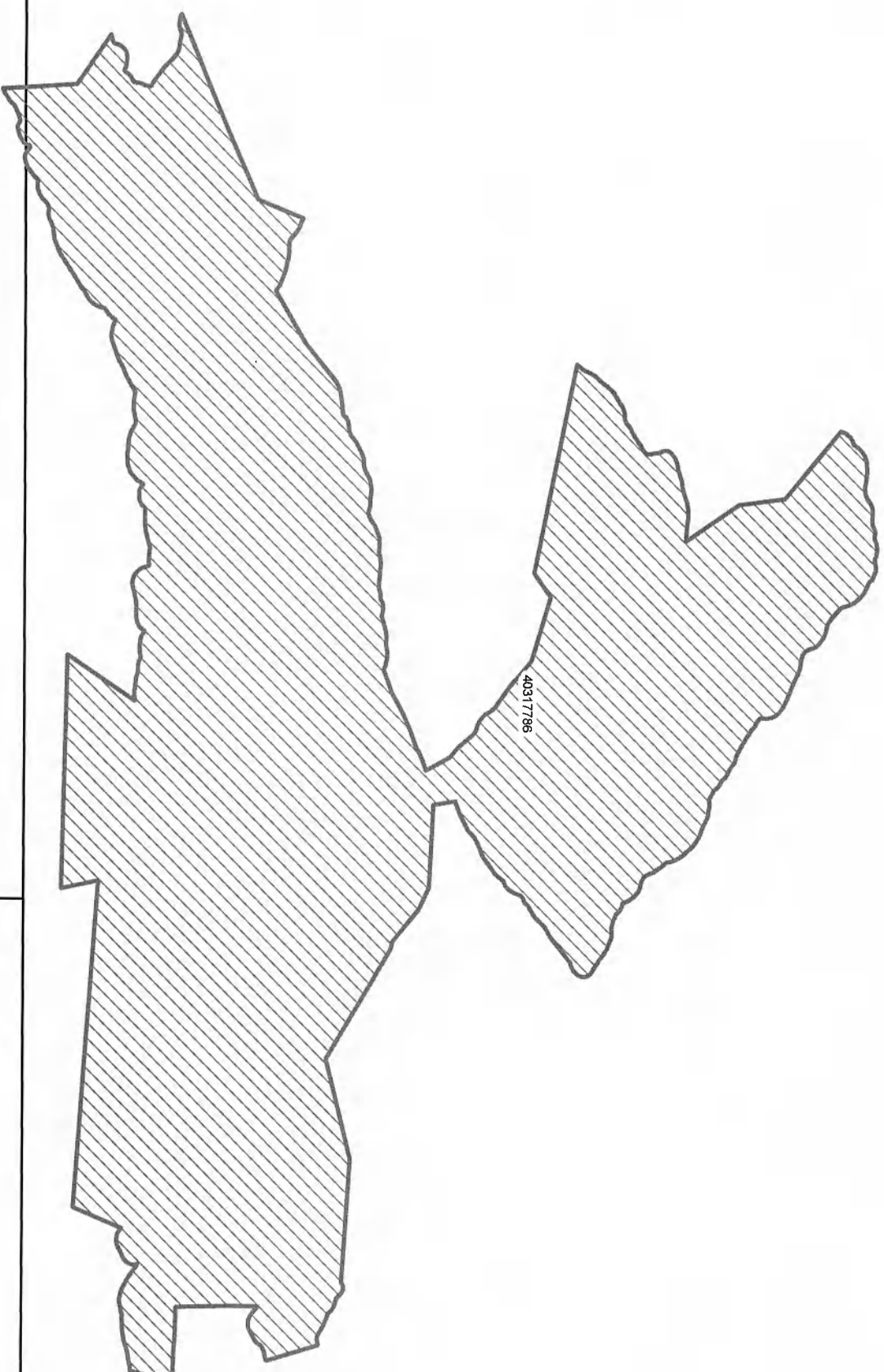
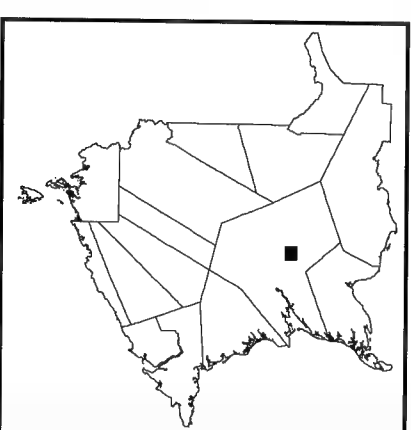
1. Property boundaries in this plan are from Service New Brunswick's boundary database. Please refer to Service New Brunswick for official property and ownership information.
2. NAD 1983 CSRS New Brunswick Stereographic coordinate system is used on this plan.

**REMARQUES:**

1. Les limites des propriétés figurant sur le présent plan proviennent de la base de données sur les limites des propriétés de Services Nouveau-Brunswick.
2. Le système de coordonnées stéréographiques NAD 1983 CSRS du Nouveau-Brunswick est utilisé sur le présent plan.

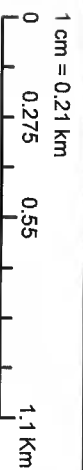











**Nature Legacy  
protected areas /  
Aires protégées du  
Patrimoine naturel**  
UID / NIU 4023800



40236933

40541476

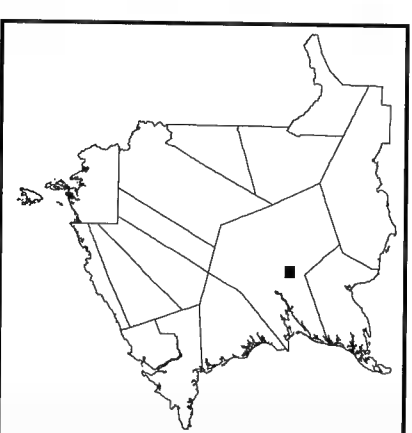











-  Featured Nature Legacy protected area / Aires protégées du Patrimoine naturel en vedette
-  Nature Legacy protected areas / Aires protégées du Patrimoine naturel
-  Watercourse / Cours d'eau
-  Highway / Autoroute
-  Road / Chemin
-  PID / NID
-  Waterbody / Plan d'eau
-  County / Comté
-  Crown Land / Terre de la Couronne

**NOTES:**  
 1. Property boundaries in this plan are from Service New Brunswick's boundary database. Please refer to Service New Brunswick for official property and ownership information.  
 2. NAD 1983 CSRS New Brunswick Stereographic coordinate system is used on this plan.

**REMARQUES:**  
 1. Les limites des propriétés figurant sur le présent plan proviennent de la base de données sur les limites des propriétés de Services Nouveau-Brunswick.  
 2. Le système de coordonnées stéréographiques NAD 1983 CSRS du Nouveau-Brunswick est utilisé sur le présent plan.

**Nature Legacy  
protected areas /  
Aires protégées du  
Patrimoine naturel  
UID / NIU 4023900**



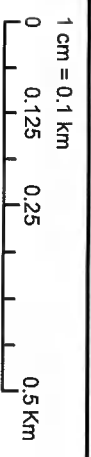
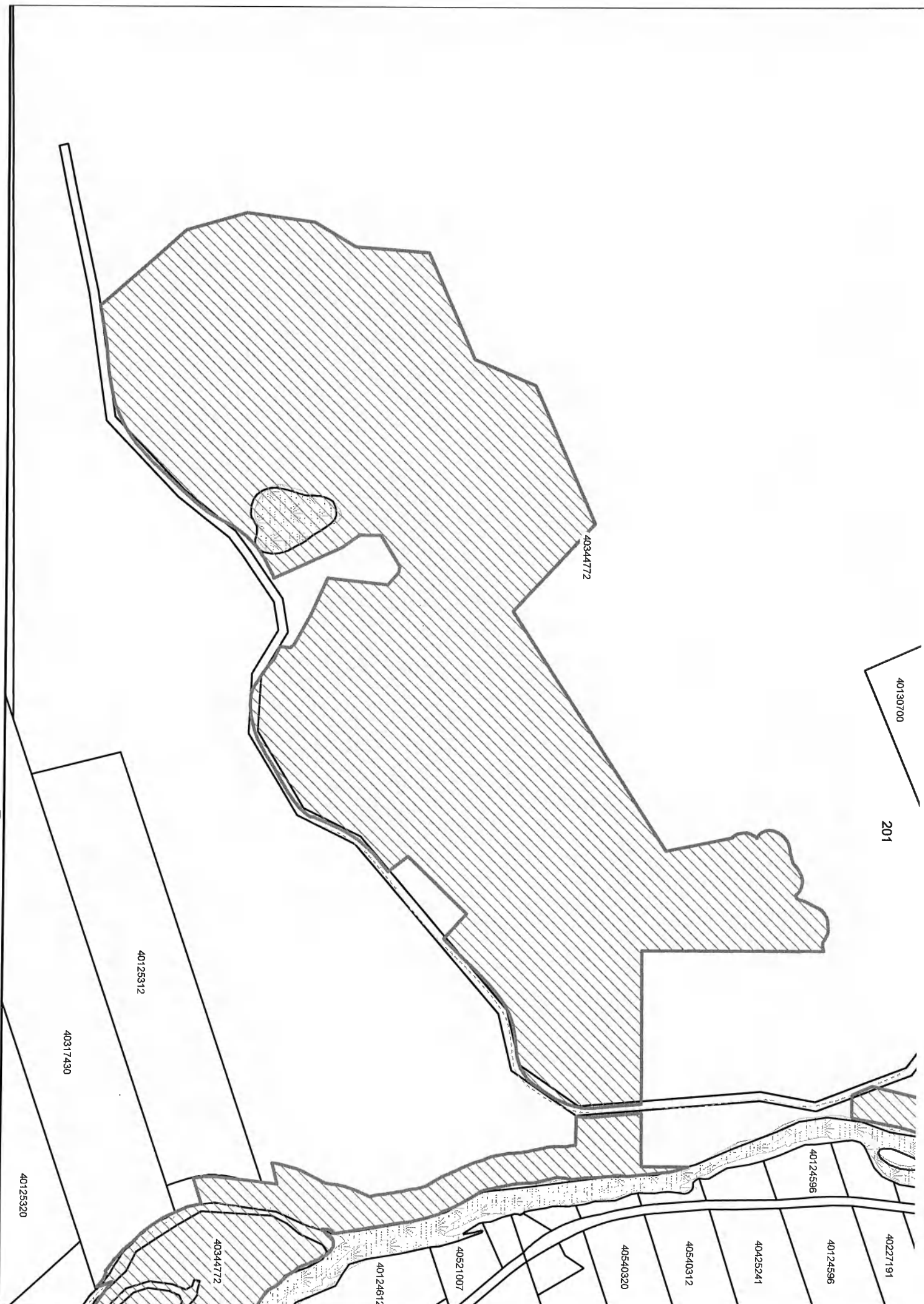
-  Featured Nature Legacy protected area / Aires protégées du Patrimoine naturel en vedette
-  Nature Legacy protected areas / Aires protégées du Patrimoine naturel
-  Watercourse / Cours d'eau
-  Highway / Autoroute
-  Road / Chemin
-  PID / NID
-  Waterbody / Plan d'eau
-  County / Comté
-  Crown Land / Terre de la Couronne

**NOTES:**

1. Property boundaries in this plan are from Service New Brunswick's boundary database. Please refer to Service New Brunswick for official property and ownership information.
2. NAD 1983 CSRS New Brunswick Stereographic coordinate system is used on this plan.

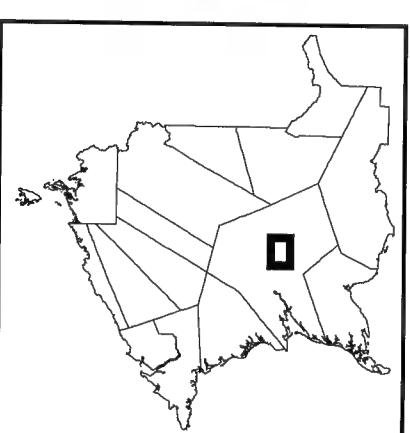
**REMARQUES:**










1. Les limites des propriétés figurant sur le présent plan proviennent de la base de données sur les limites des propriétés de Services Nouveau-Brunswick.
2. Le système de coordonnées stéréographiques NAD 1983 CSRS du Nouveau-Brunswick est utilisé sur le présent plan.





# Nature Legacy protected areas / Aires protégées du Patrimoine naturel UID / NIU 4024000



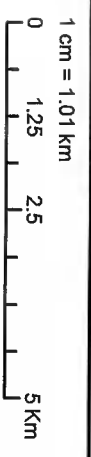
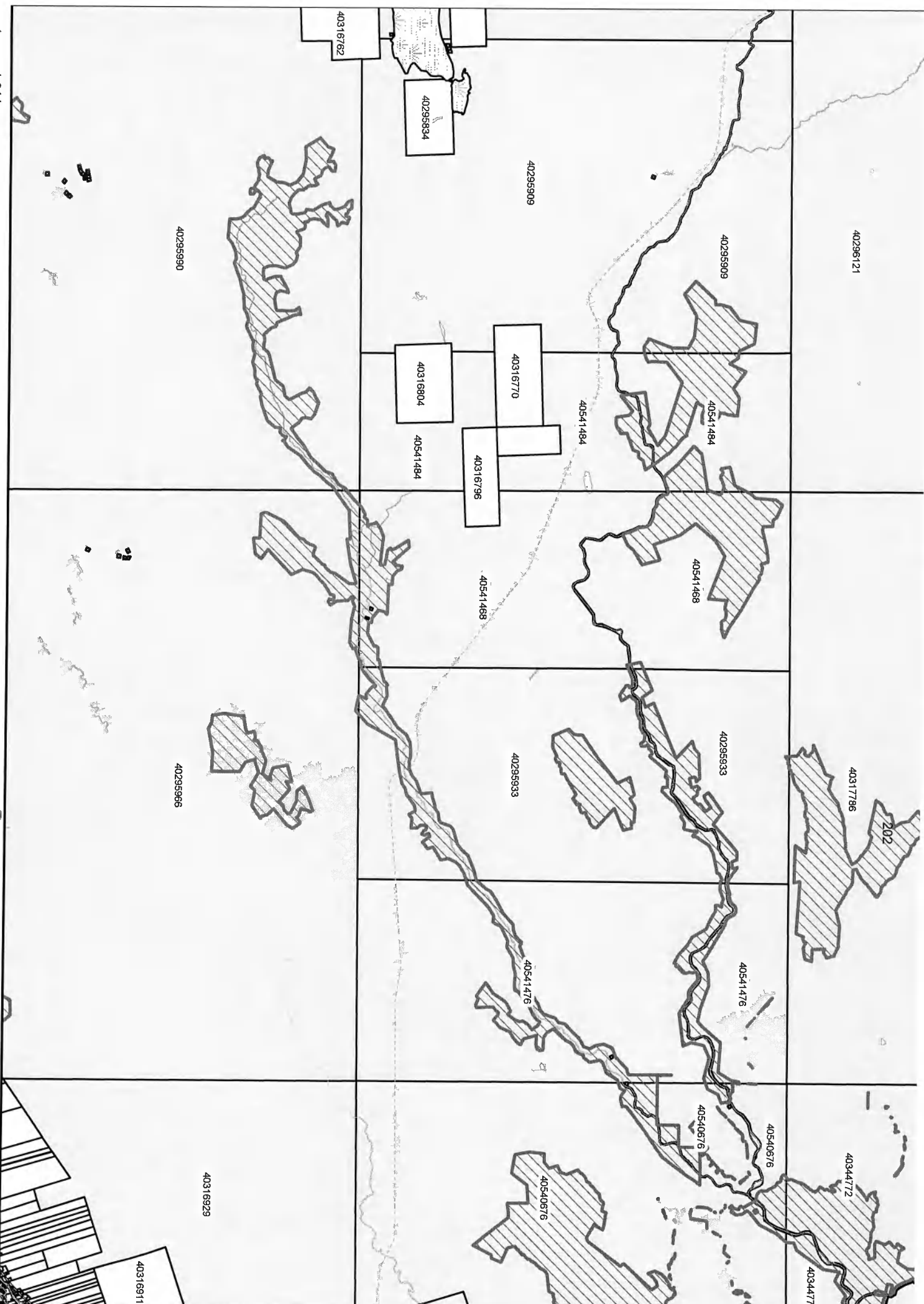
-  Featured Nature Legacy protected area / Aires protégées du Patrimoine naturel en vedette
-  Nature Legacy protected areas / Aires protégées du Patrimoine naturel
-  Watercourse / Cours d'eau
-  Highway / Autoroute
-  Road / Chemin
-  PID / NIID
-  Waterbody / Plan d'eau
-  County / Comté
-  Crown Land / Terre de la Couronne

**NOTES:**

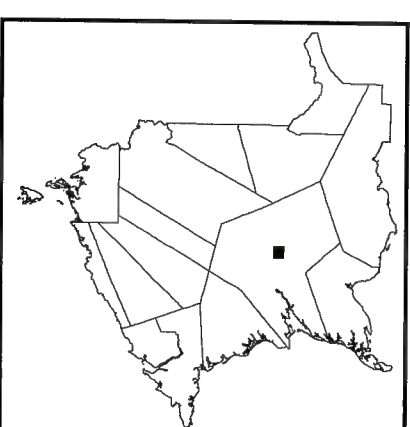
1. Property boundaries in this plan are from Service New Brunswick's boundary database. Please refer to Service New Brunswick for official property and ownership information.
2. NAD 1983 CSRS New Brunswick Stereographic coordinate system is used on this plan.










**REMARQUES:**

1. Les limites des propriétés figurant sur le présent plan proviennent de la base de données sur les limites des propriétés de Services Nouveau-Brunswick.
2. Le système de coordonnées stéréographiques NAD 1983 CSRS du Nouveau-Brunswick est utilisé sur le présent plan.



**Nature Legacy  
protected areas /  
Aires protégées du  
Patrimoine naturel  
UID / NIU 4024100**



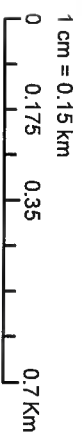
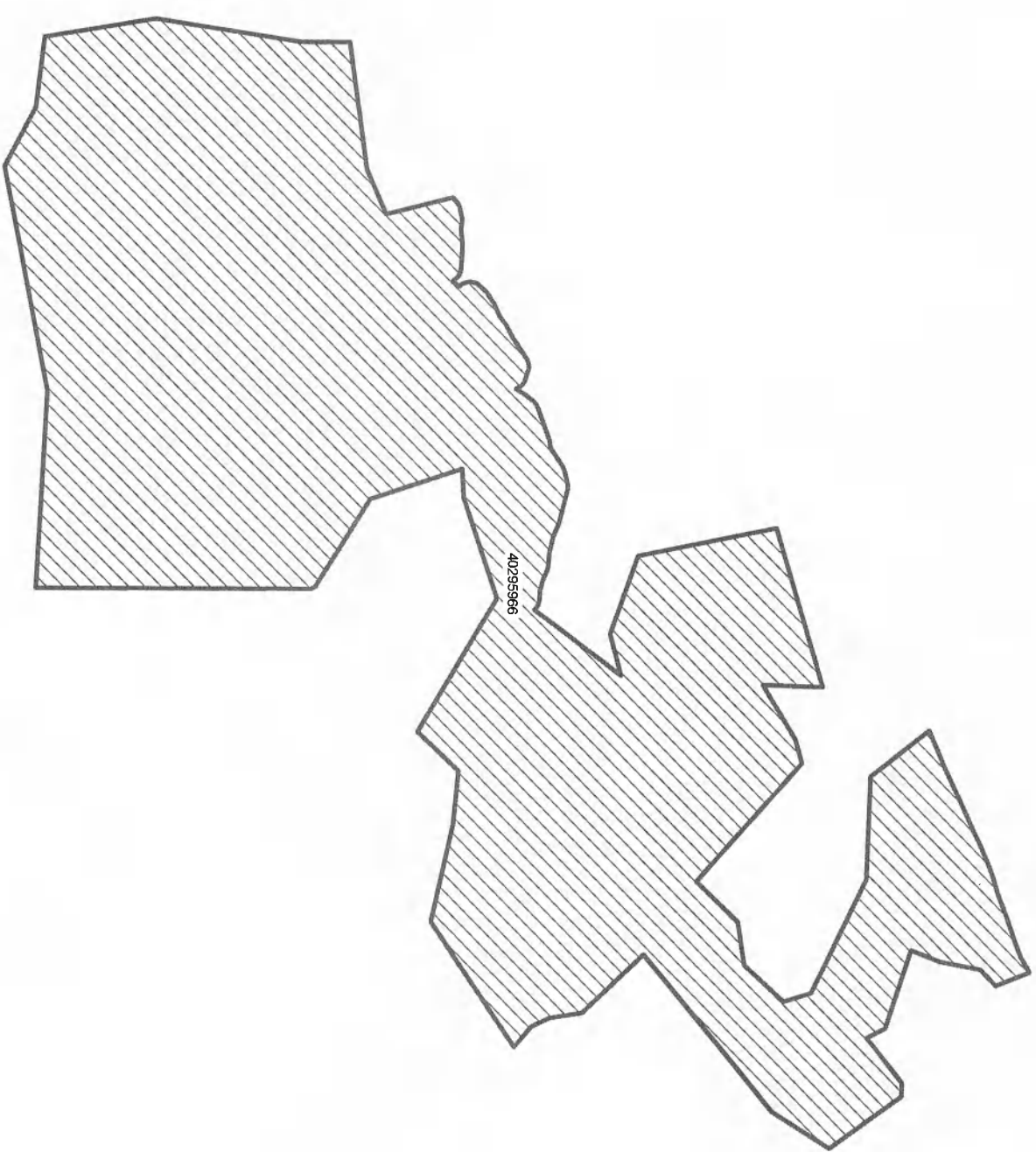
-  Featured Nature Legacy protected area / Aires protégées du Patrimoine naturel en vedette
-  Nature Legacy protected areas / Aires protégées du Patrimoine naturel
-  Watercourse / Cours d'eau
-  Highway / Autoroute
-  Road / Chemin
-  PID / NID
-  Waterbody / Plan d'eau
-  County / Comté
-  Crown Land / Terre de la Couronne

**NOTES:**

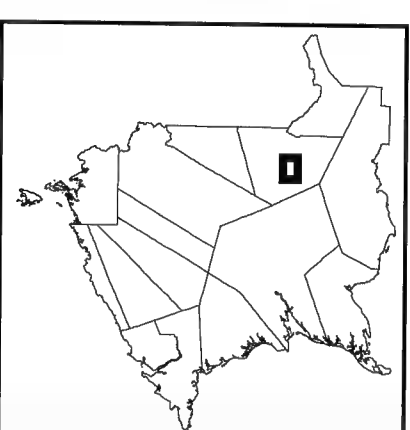
1. Property boundaries in this plan are from Service New Brunswick's boundary database. Please refer to Service New Brunswick for official property and ownership information.
2. NAD 1983 CSRS New Brunswick Stereographic coordinate system is used on this plan.










**REMARQUES:**

1. Les limites des propriétés figurant sur le présent plan proviennent de la base de données sur les limites des propriétés de Services Nouveau-Brunswick.
2. Le système de coordonnées stéréographiques NAD 1983 CSRS du Nouveau-Brunswick est utilisé sur le présent plan.



**Nature Legacy  
protected areas /  
Aires protégées du  
Patrimoine naturel  
UID / NIU 4024400**



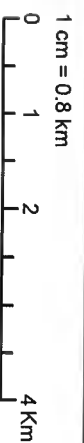
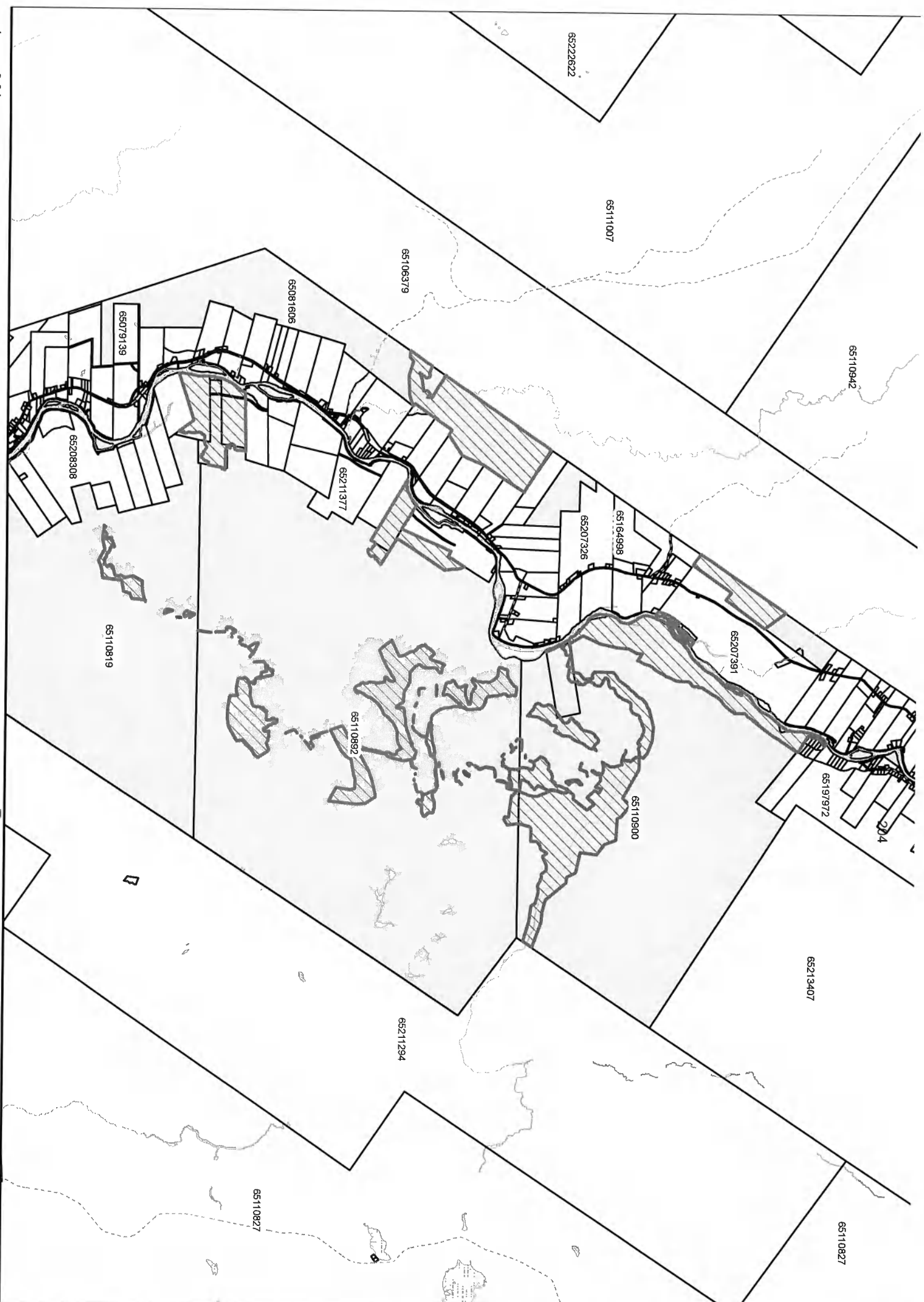
-  Featured Nature Legacy protected area / Aires protégées du Patrimoine naturel en vedette
-  Nature Legacy protected areas / Aires protégées du Patrimoine naturel
-  Watercourse / Cours d'eau
-  Highway / Autoroute
-  Road / Chemin
-  PID / NIID
-  Waterbody / Plan d'eau
-  County / Comté
-  Crown Land / Terre de la Couronne

**NOTES:**

1. Property boundaries in this plan are from Service New Brunswick's boundary database. Please refer to Service New Brunswick for official property and ownership information.
2. NAD 1983 CSRS New Brunswick Stereographic coordinate system is used on this plan.

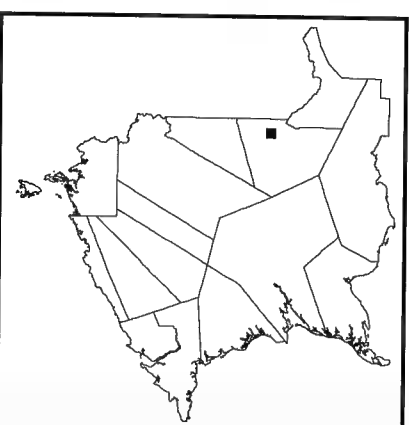
**REMARQUES:**










1. Les limites des propriétés figurant sur le présent plan proviennent de la base de données sur les limites des propriétés de Services Nouveau-Brunswick.
2. Le système de coordonnées stéréographiques NAD 1983 CSRS du Nouveau-Brunswick est utilisé sur le présent plan.





**Nature Legacy  
protected areas /  
Aires protégées du  
Patrimoine naturel  
UID / NIU 4024500**



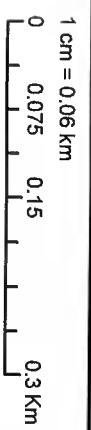
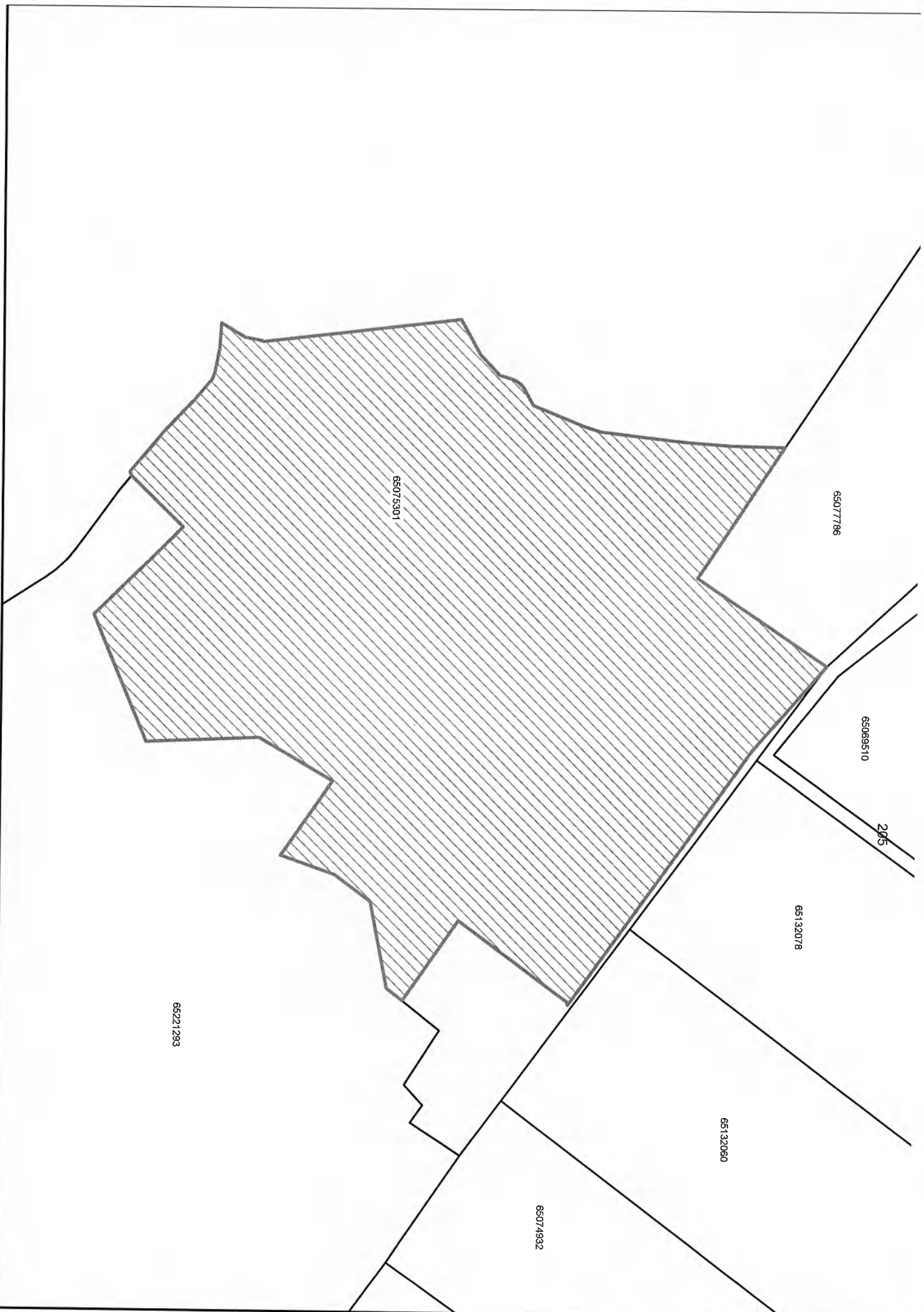
-  Featured Nature Legacy protected area / Aires protégées du Patrimoine naturel en vedette
-  Nature Legacy protected areas / Aires protégées du Patrimoine naturel
-  Watercourse / Cours d'eau
-  Highway / Autoroute
-  Road / Chemin
-  PID / NID
-  Waterbody / Plan d'eau
-  County / Comté
-  Crown Land / Terre de la Couronne

**NOTES:**

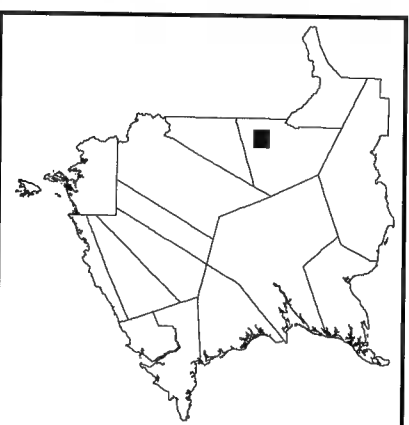
1. Property boundaries in this plan are from Service New Brunswick's boundary database. Please refer to Service New Brunswick for official property and ownership information.
2. NAD 1983 CSRS New Brunswick Stereographic coordinate system is used on this plan.










**REMARQUES:**

1. Les limites des propriétés figurant sur le présent plan proviennent de la base de données sur les limites des propriétés de Services Nouveau-Brunswick.
2. Le système de coordonnées stéréographiques NAD 1983 CSRS du Nouveau-Brunswick est utilisé sur le présent plan.



# Nature Legacy protected areas / Aires protégées du Patrimoine naturel UID / NIU 4024600



-  Featured Nature Legacy protected area / Aires protégées du Patrimoine naturel en vedette
-  Nature Legacy protected areas / Aires protégées du Patrimoine naturel
-  Watercourse / Cours d'eau
-  Highway / Autoroute
-  Road / Chemin
-  PID / NIID
-  Waterbody / Plan d'eau
-  County / Comté
-  Crown Land / Terre de la Couronne

**NOTES:**

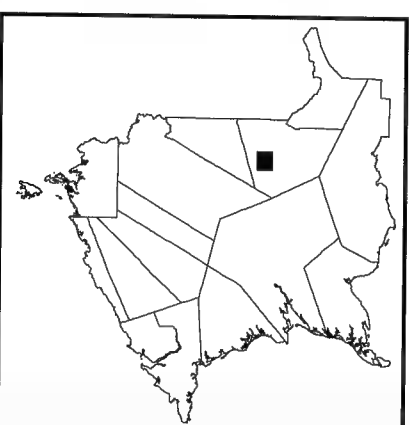
1. Property boundaries in this plan are from Service New Brunswick's boundary database. Please refer to Service New Brunswick for official property and ownership information.
2. NAD 1983 CSRS New Brunswick Stereographic coordinate system is used on this plan.



**REMARQUES:**








1. Les limites des propriétés figurant sur le présent plan proviennent de la base de données sur les limites des propriétés de Services Nouveau-Brunswick.
2. Le système de coordonnées stéréographiques NAD 1983 CSRS du Nouveau-Brunswick est utilisé sur le présent plan.



**Nature Legacy  
protected areas /  
Aires protégées du  
Patrimoine naturel**  
UID / NIU 4024700



-  Featured Nature Legacy protected area / Aires protégées du Patrimoine naturel en vedette
-  Nature Legacy protected areas / Aires protégées du Patrimoine naturel

-  Watercourse / Cours d'eau
-  Highway / Autoroute
-  Road / Chemin
-  PID / NID
-  Waterbody / Plan d'eau
-  County / Comté
-  Crown Land / Terre de la Couronne

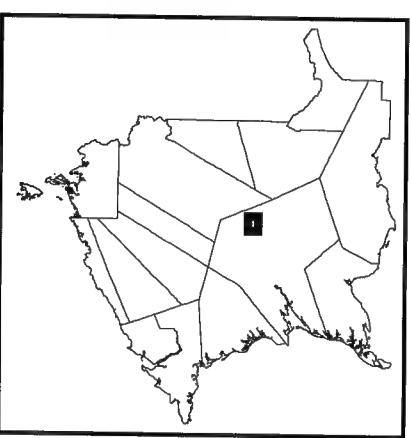
**NOTES:**  
 1. Property boundaries in this plan are from Service New Brunswick's boundary database. Please refer to Service New Brunswick for official property and ownership information.  
 2. NAD 1983 CSRS New Brunswick Stereographic coordinate system is used on this plan.










**REMARQUES:**  
 1. Les limites des propriétés figurant sur le présent plan proviennent de la base de données sur les limites des propriétés de Services Nouveau-Brunswick.  
 2. Le système de coordonnées stéréographiques NAD 1983 CSRS du Nouveau-Brunswick est utilisé sur le présent plan.





**Nature Legacy  
protected areas /  
Aires protégées du  
Patrimoine naturel  
UID / NIU 4024900**



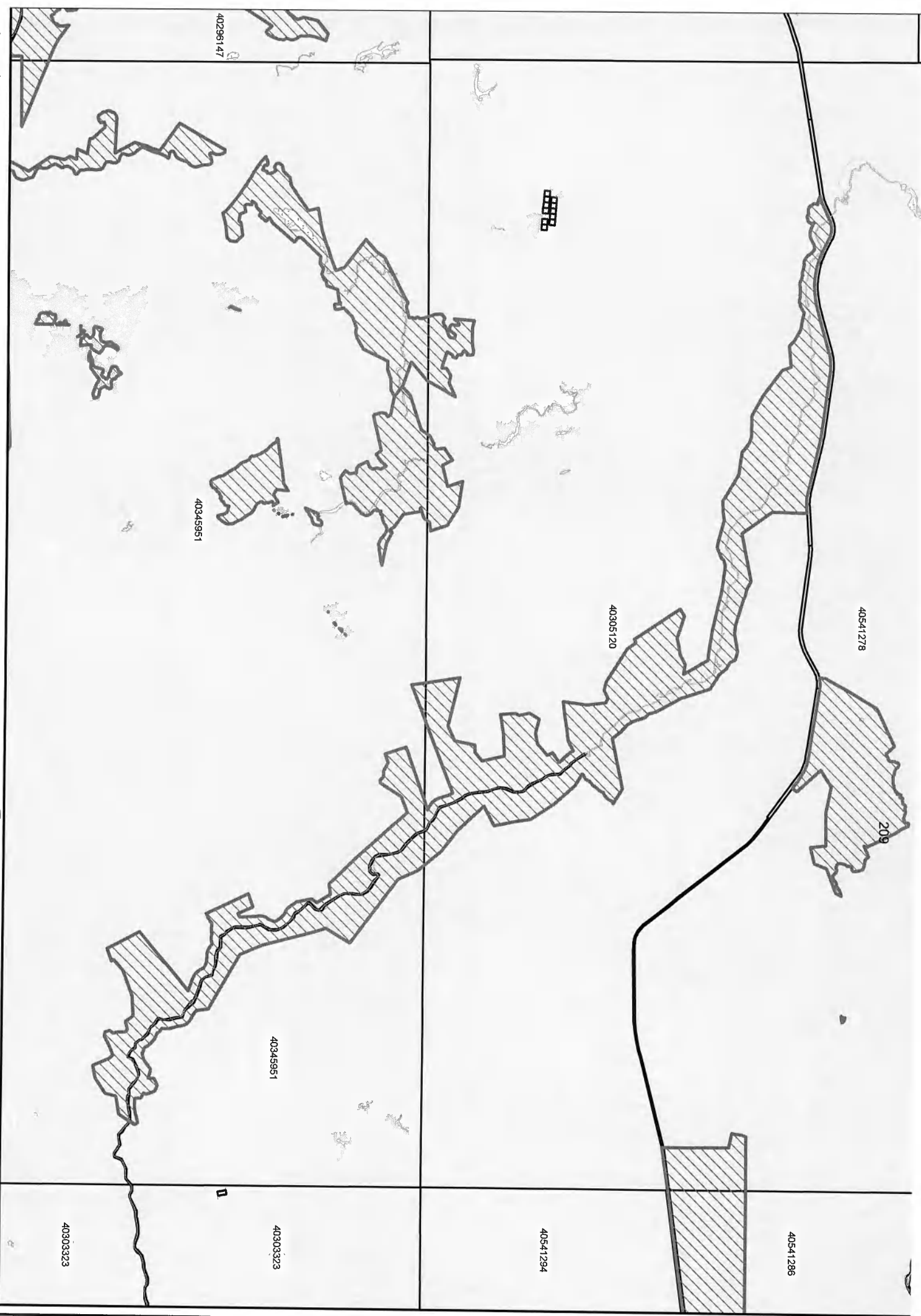
-  Featured Nature Legacy protected area / Aires protégées du Patrimoine naturel en vedette
-  Nature Legacy protected areas / Aires protégées du Patrimoine naturel
-  Watercourse / Cours d'eau
-  Highway / Autoroute
-  Road / Chemin
-  PID / NID
-  Waterbody / Plan d'eau
-  County / Comté
-  Crown Land / Terre de la Couronne

**NOTES:**

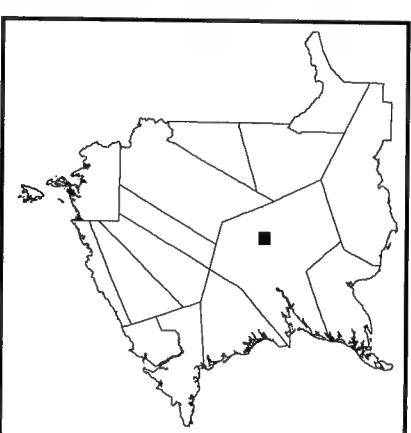
1. Property boundaries in this plan are from Service New Brunswick's boundary database. Please refer to Service New Brunswick for official property and ownership information.
2. NAD 1983 CSRS New Brunswick Stereographic coordinate system is used on this plan.

**REMARQUES:**

1. Les limites des propriétés figurant sur le présent plan proviennent de la base de données sur les limites des propriétés de Services Nouveau-Brunswick.
2. Le système de coordonnées stéréographiques NAD 1983 CSRS du Nouveau-Brunswick est utilisé sur le présent plan.



**Nature Legacy  
protected areas /  
Aires protégées du  
Patrimoine naturel  
UID / NIU 4025000**



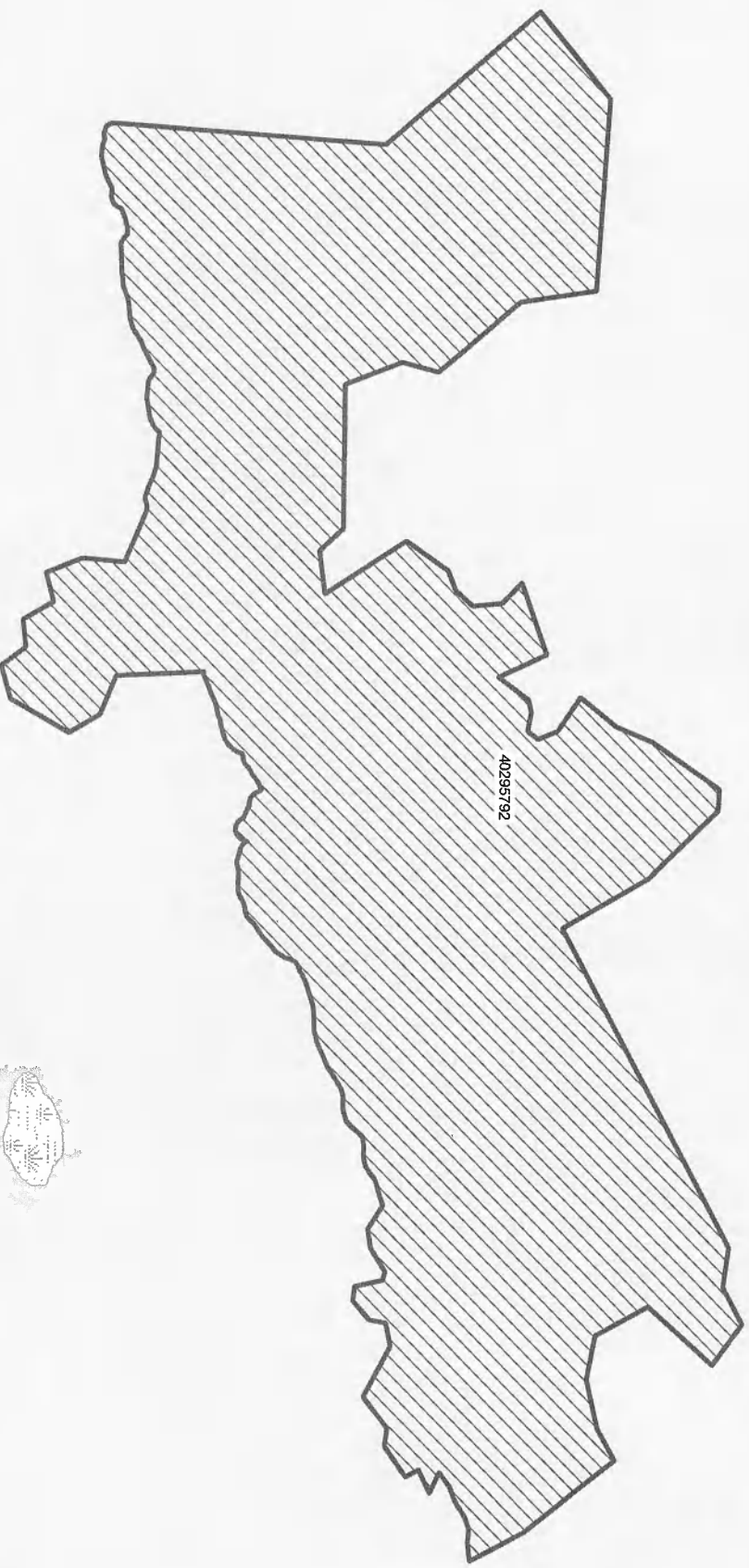
|  |                                                                                          |
|--|------------------------------------------------------------------------------------------|
|  | Featured Nature Legacy protected area / Aires protégées du Patrimoine naturel en vedette |
|  | Nature Legacy protected areas / Aires protégées du Patrimoine naturel                    |
|  | Watercourse / Cours d'eau                                                                |
|  | Highway / Autoroute                                                                      |
|  | Road / Chemin                                                                            |
|  | PID / NID                                                                                |
|  | Waterbody / Plan d'eau                                                                   |
|  | County / Comté                                                                           |
|  | Crown Land / Terre de la Couronne                                                        |

**NOTES:**

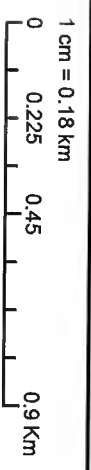
1. Property boundaries in this plan are from Service New Brunswick's boundary database. Please refer to Service New Brunswick for official property and ownership information.
2. NAD 1983 CSRS New Brunswick Stereographic coordinate system is used on this plan.

**REMARQUES:**

1. Les limites des propriétés figurant sur le présent plan proviennent de la base de données sur les limites des propriétés de Services Nouveau-Brunswick.
2. Le système de coordonnées stéréographiques NAD 1983 CSRS du Nouveau-Brunswick est utilisé sur le présent plan.

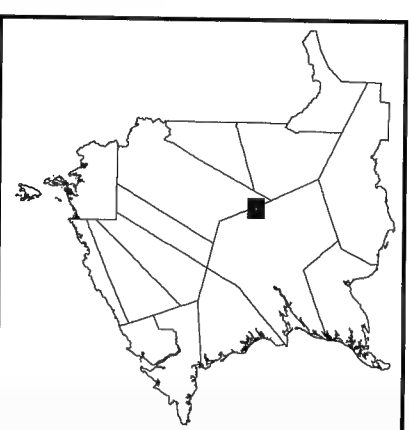




40303331












# Nature Legacy protected areas / Aires protégées du Patrimoine naturel UID / NIU 4025100



-  Featured Nature Legacy protected area / Aires protégées du Patrimoine naturel en vedette
-  Nature Legacy protected areas / Aires protégées du Patrimoine naturel

-  Watercourse / Cours d'eau
-  Highway / Autoroute
-  Road / Chemin
-  PID / NIU
-  Waterbody / Plan d'eau
-  County / Comté
-  Crown Land / Terre de la Couronne

**NOTES:**

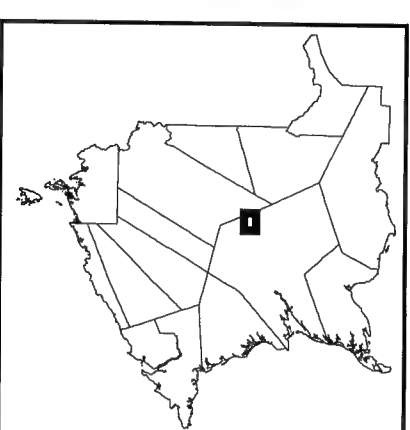
1. Property boundaries in this plan are from Service New Brunswick's boundary database. Please refer to Service New Brunswick for official property and ownership information.
2. NAD 1983 CSRS New Brunswick Stereographic coordinate system is used on this plan.










**REMARQUES:**

1. Les limites des propriétés figurant sur le présent plan proviennent de la base de données sur les limites des propriétés de Services Nouveau-Brunswick.
2. Le système de coordonnées stéréographiques NAD 1983 CSRS du Nouveau-Brunswick est utilisé sur le présent plan.



**Nature Legacy  
protected areas /  
Aires protégées du  
Patrimoine naturel  
UID / NIU 4025200**



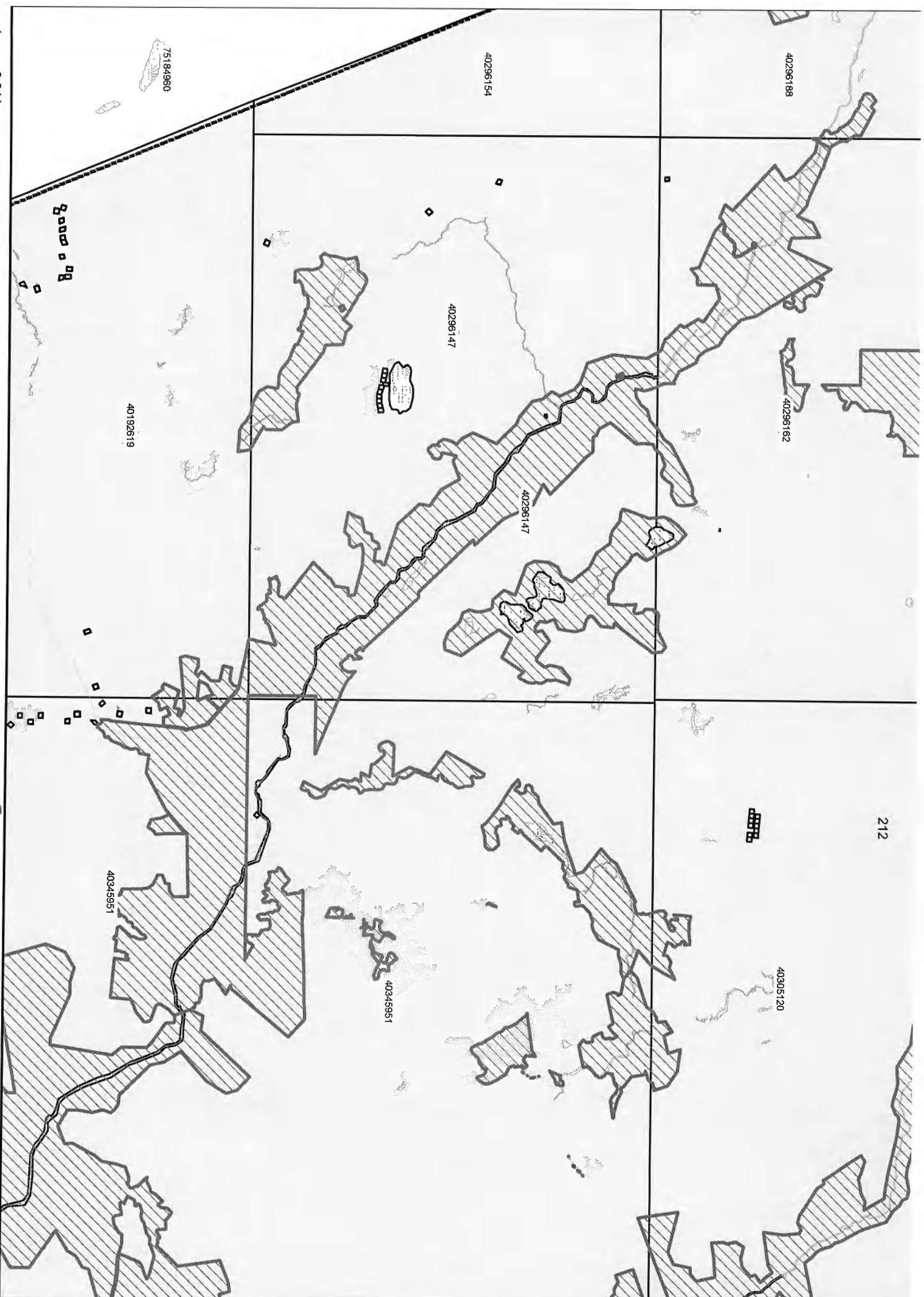
-  Featured Nature Legacy protected area / Aires protégées du Patrimoine naturel en vedette
-  Nature Legacy protected areas / Aires protégées du Patrimoine naturel
-  Watercourse / Cours d'eau
-  Highway / Autoroute
-  Road / Chemin
-  PID / NIID
-  Waterbody / Plan d'eau
-  County / Comté
-  Crown Land / Terre de la Couronne

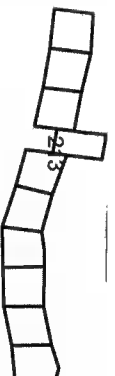
**NOTES:**

1. Property boundaries in this plan are from Service New Brunswick's boundary database. Please refer to Service New Brunswick for official property and ownership information.
2. NAD 1983 CSRS New Brunswick Stereographic coordinate system is used on this plan.

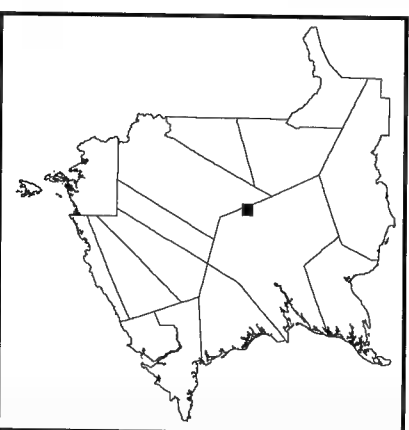
**REMARQUES:**










1. Les limites des propriétés figurant sur le présent plan proviennent de la base de données sur les limites des propriétés de Services Nouveau-Brunswick.
2. Le système de coordonnées stéréographiques NAD 1983 CSRS du Nouveau-Brunswick est utilisé sur le présent plan.





**Nature Legacy  
protected areas /  
Aires protégées du  
Patrimoine naturel**  
UID / NIU 4025300



-  Featured Nature Legacy protected area / Aires protégées du Patrimoine naturel en vedette
-  Nature Legacy protected areas / Aires protégées du Patrimoine naturel
-  Watercourse / Cours d'eau
-  Highway / Autoroute
-  Road / Chemin
-  PID / NID
-  Waterbody / Plan d'eau
-  County / Comté
-  Crown Land / Terre de la Couronne

**NOTES:**

1. Property boundaries in this plan are from Service New Brunswick's boundary database. Please refer to Service New Brunswick for official property and ownership information.
2. NAD 1983 CSRS New Brunswick Stereographic coordinate system is used on this plan.

**REMARQUES:**

1. Les limites des propriétés figurant sur le présent plan proviennent de la base de données sur les limites des propriétés de Services Nouveau-Brunswick.
2. Le système de coordonnées stéréographiques NAD 1983 CSRS du Nouveau-Brunswick est utilisé sur le présent plan.

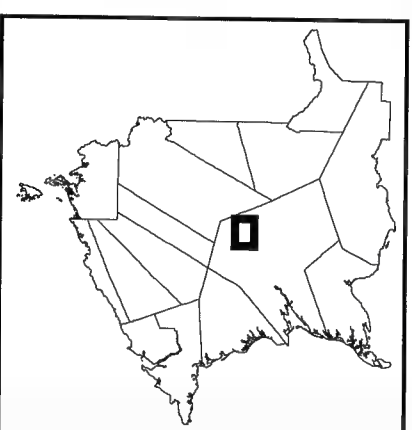











40192619





# Nature Legacy protected areas / Aires protégées du Patrimoine naturel UID / NIU 4025400



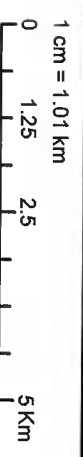
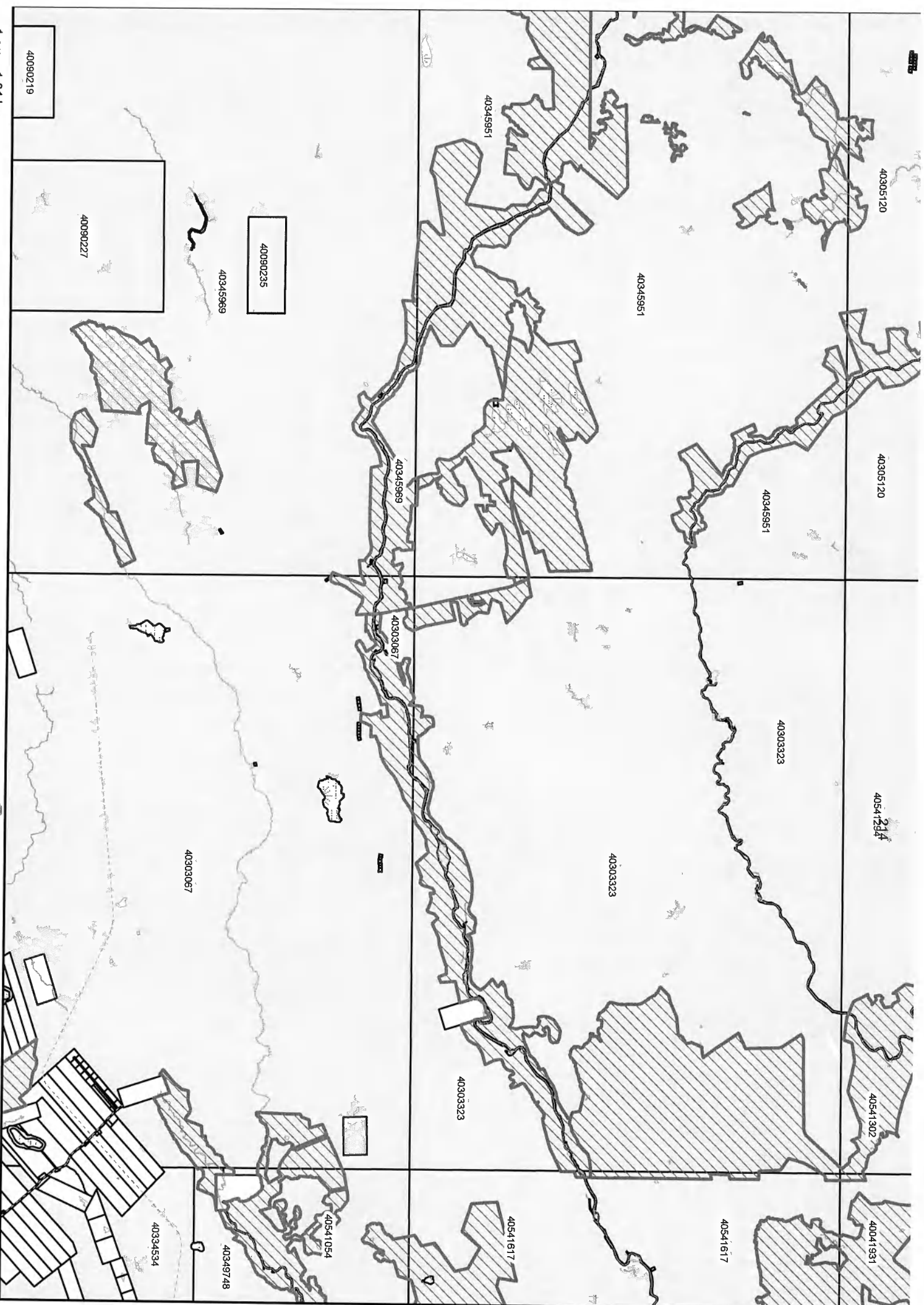
-  Featured Nature Legacy protected area / Aires protégées du Patrimoine naturel en vedette
-  Nature Legacy protected areas / Aires protégées du Patrimoine naturel
-  Watercourse / Cours d'eau
-  Highway / Autoroute
-  Road / Chemin
-  PID / NIID
-  Waterbody / Plan d'eau
-  County / Comté
-  Crown Land / Terre de la Couronne

**NOTES:**

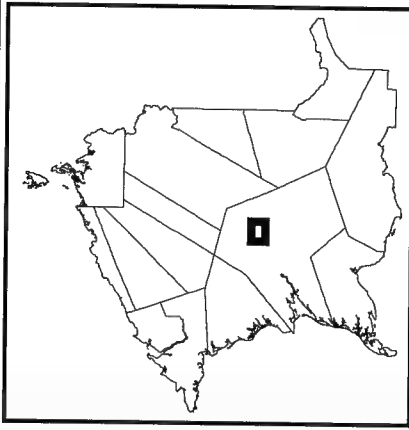
- Property boundaries in this plan are from Service New Brunswick's boundary database. Please refer to Service New Brunswick for official property and ownership information.
- NAD 1983 CSRS New Brunswick Stereographic coordinate system is used on this plan.










**REMARQUES:**

- Les limites des propriétés figurant sur le présent plan proviennent de la base de données sur les limites des propriétés de Services Nouveau-Brunswick.
- Le système de coordonnées stéréographiques NAD 1983 CSRS du Nouveau-Brunswick est utilisé sur le présent plan.



**Nature Legacy  
protected areas /  
Aires protégées du  
Patrimoine naturel  
UID / NIU 4025500**



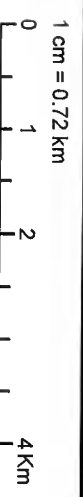
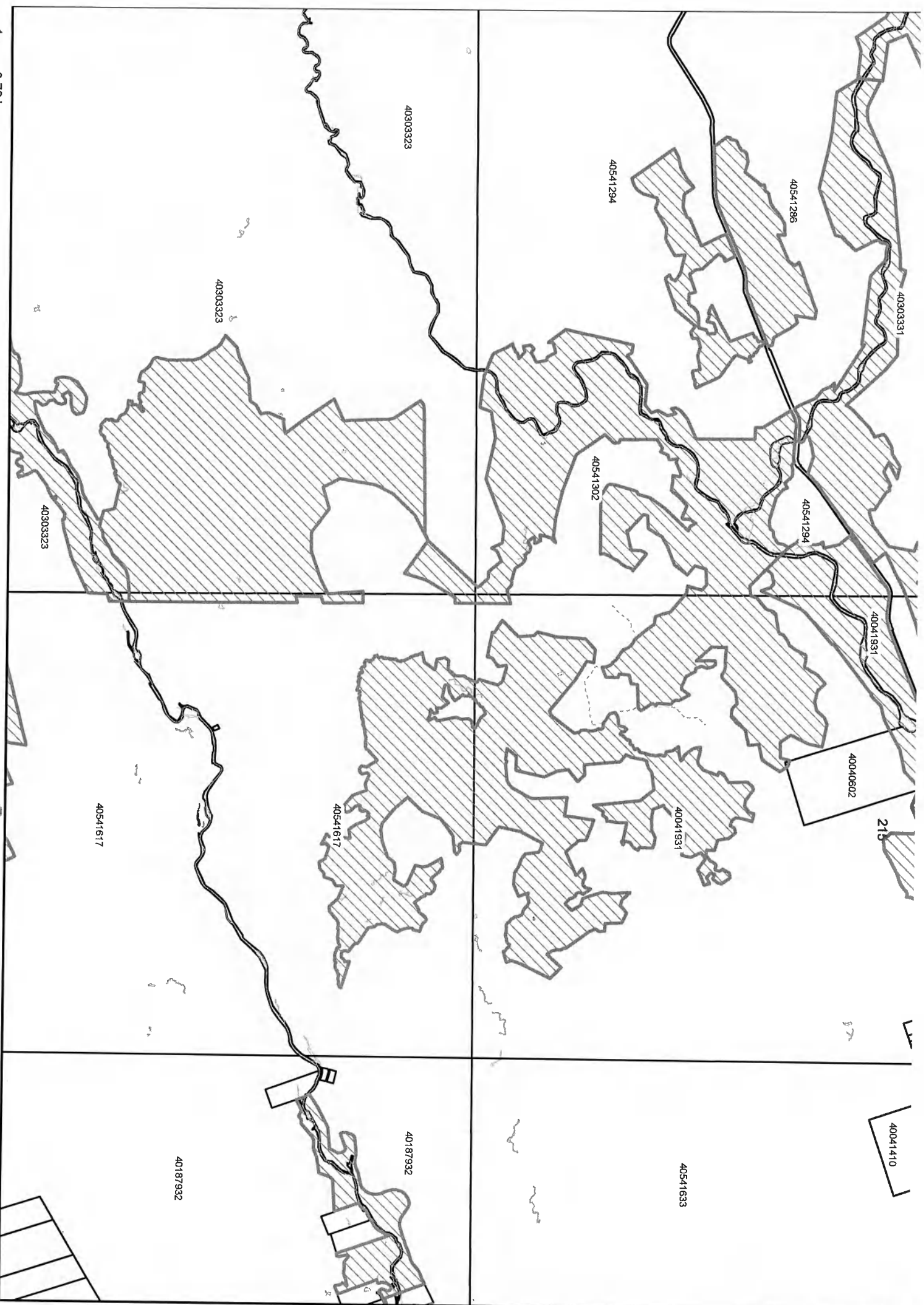
-  Featured Nature Legacy protected area / Aires protégées du Patrimoine naturel en vedette
-  Nature Legacy protected areas / Aires protégées du Patrimoine naturel
-  Watercourse / Cours d'eau
-  Highway / Autoroute
-  Road / Chemin
-  PID / NIID
-  Waterbody / Plan d'eau
-  County / Comté
-  Crown Land / Terre de la Couronne

**NOTES:**

1. Property boundaries in this plan are from Service New Brunswick's boundary database. Please refer to Service New Brunswick for official property and ownership information.
2. NAD 1983 CSRS New Brunswick Stereographic coordinate system is used on this plan.

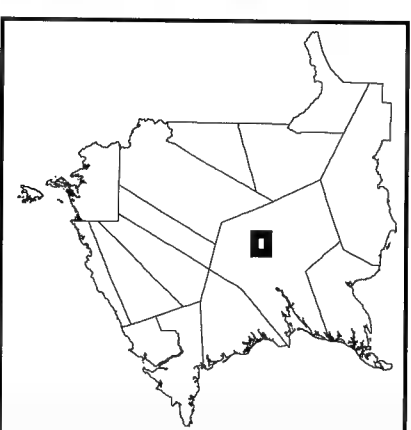
**REMARQUES:**










1. Les limites des propriétés figurant sur le présent plan proviennent de la base de données sur les limites des propriétés de Services Nouveau-Brunswick.
2. Le système de coordonnées stéréographiques NAD 1983 CSRS du Nouveau-Brunswick est utilisé sur le présent plan.





**Nature Legacy  
protected areas /  
Aires protégées du  
Patrimoine naturel  
UID / NIU 4025600**



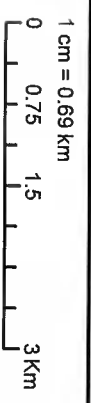
-  Featured Nature Legacy protected area / Aires protégées du Patrimoine naturel en vedette
-  Nature Legacy protected areas / Aires protégées du Patrimoine naturel
-  Watercourse / Cours d'eau
-  Highway / Autoroute
-  Road / Chemin
-  PID / NID
-  Waterbody / Plan d'eau
-  County / Comté
-  Crown Land / Terre de la Couronne

**NOTES:**

1. Property boundaries in this plan are from Service New Brunswick's boundary database. Please refer to Service New Brunswick for official property and ownership information.
2. NAD 1983 CSRS New Brunswick Stereographic coordinate system is used on this plan.

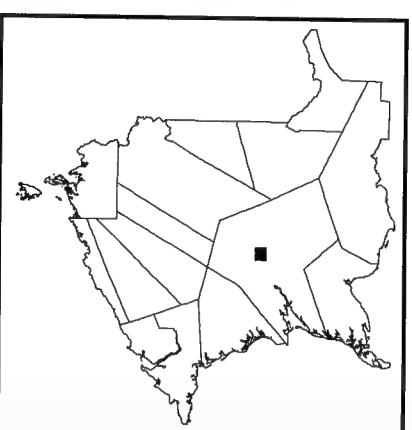
**REMARQUES:**










1. Les limites des propriétés figurant sur le présent plan proviennent de la base de données sur les limites des propriétés de Services Nouveau-Brunswick.
2. Le système de coordonnées stéréographiques NAD 1983 CSRS du Nouveau-Brunswick est utilisé sur le présent plan.





**Nature Legacy  
protected areas /  
Aires protégées du  
Patrimoine naturel  
UID / NIU 4025700**



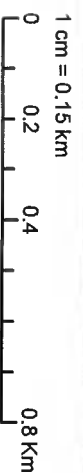
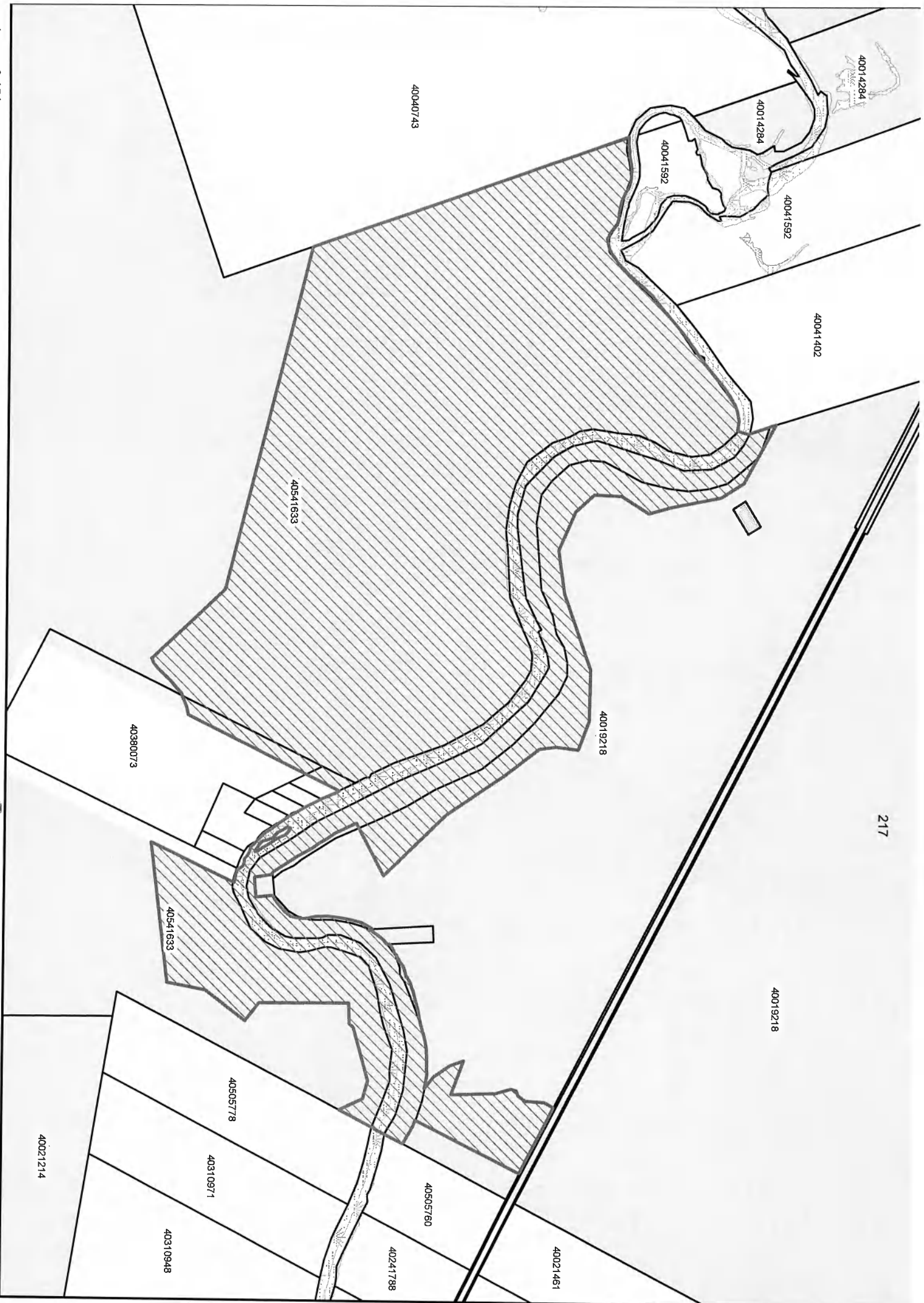
-  Featured Nature Legacy protected area / Aires protégées du Patrimoine naturel en vedette
-  Nature Legacy protected areas / Aire protégées du Patrimoine naturel
-  Watercourse / Cours d'eau
-  Highway / Autoroute
-  Road / Chemin
-  PID / NIID
-  Waterbody / Plan d'eau
-  County / Comté
-  Crown Land / Terre de la Couronne

**NOTES:**

1. Property boundaries in this plan are from Service New Brunswick's boundary database. Please refer to Service New Brunswick for official property and ownership information.
2. NAD 1983 CSRS New Brunswick Stereographic coordinate system is used on this plan.

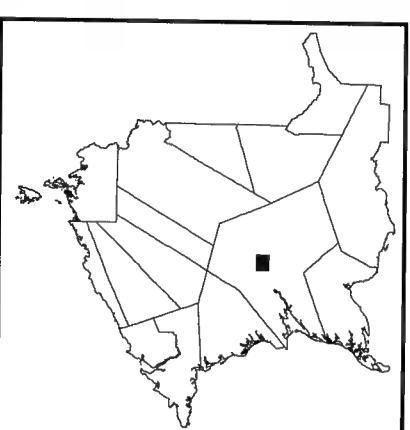
**REMARQUES:**










1. Les limites des propriétés figurant sur le présent plan proviennent de la base de données sur les limites des propriétés de Services Nouveau-Brunswick.
2. Le système de coordonnées stéréographiques NAD 1983 CSRS du Nouveau-Brunswick est utilisé sur le présent plan.





**Nature Legacy  
protected areas /  
Aires protégées du  
Patrimoine naturel  
UID / NIU 4025800**



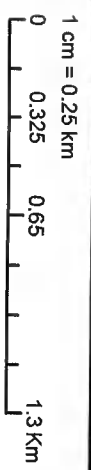
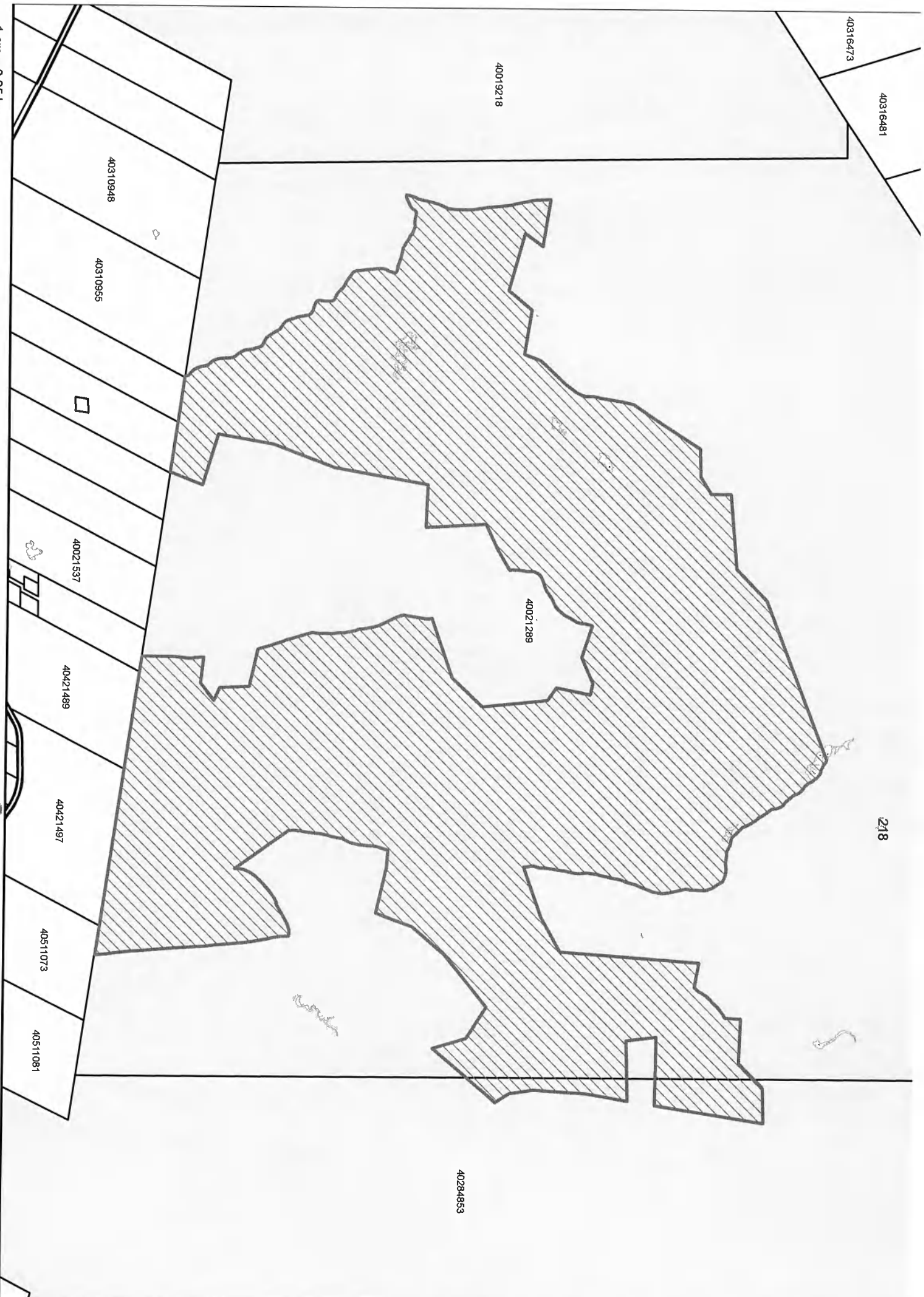
|                                                                                     |                                                                                          |
|-------------------------------------------------------------------------------------|------------------------------------------------------------------------------------------|
|  | Featured Nature Legacy protected area / Aires protégées du Patrimoine naturel en vedette |
|  | Nature Legacy protected areas / Aires protégées du Patrimoine naturel                    |
|  | Watercourse / Cours d'eau                                                                |
|  | Highway / Autoroute                                                                      |
|  | Road / Chemin                                                                            |
|  | PID / NIID                                                                               |
|  | Waterbody / Plan d'eau                                                                   |
|  | County / Comté                                                                           |
|  | Crown Land / Terre de la Couronne                                                        |

**NOTES:**

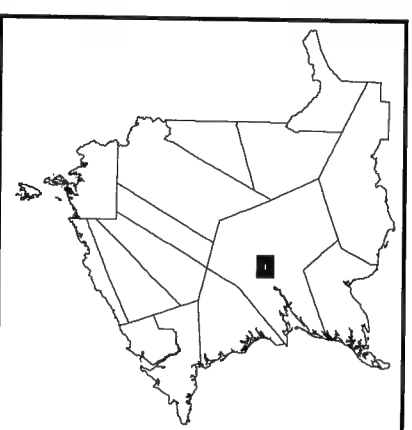
1. Property boundaries in this plan are from Service New Brunswick's boundary database. Please refer to Service New Brunswick for official property and ownership information.
2. NAD 1983 CSRS New Brunswick Stereographic coordinate system is used on this plan.



**REMARQUES:**








1. Les limites des propriétés figurant sur le présent plan proviennent de la base de données sur les limites des propriétés de Services Nouveau-Brunswick.
2. Le système de coordonnées stéréographiques NAD 1983 CSRS du Nouveau-Brunswick est utilisé sur le présent plan.



**Nature Legacy  
protected areas /  
Aires protégées du  
Patrimoine naturel  
UID / NIU 4025900**



 Featured Nature Legacy protected area / Aires protégées du Patrimoine naturel en vedette  
 Nature Legacy protected areas / Aires protégées du Patrimoine naturel

 Watercourse / Cours d'eau  
 Highway / Autoroute  
 Road / Chemin  
 PID / NIID  
 Waterbody / Plan d'eau  
 County / Comté  
 Crown Land / Terre de la Couronne

**NOTES:**

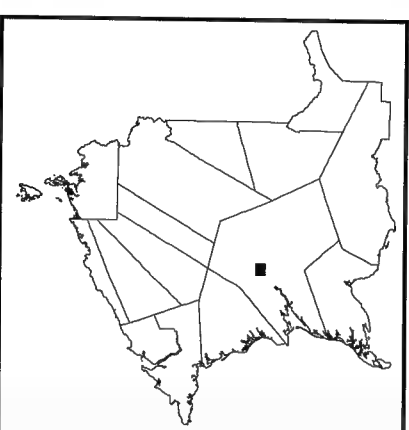
- Property boundaries in this plan are from Service New Brunswick's boundary database. Please refer to Service New Brunswick for official property and ownership information.
- NAD 1983 CSRS New Brunswick Stereographic coordinate system is used on this plan.










**REMARQUES:**

- Les limites des propriétés figurant sur le présent plan proviennent de la base de données sur les limites des propriétés de Services Nouveau-Brunswick.
- Le système de coordonnées stéréographiques NAD 1983 CSRS du Nouveau-Brunswick est utilisé sur le présent plan.



# Nature Legacy protected areas / Aires protégées du Patrimoine naturel UID / NIU 4026000



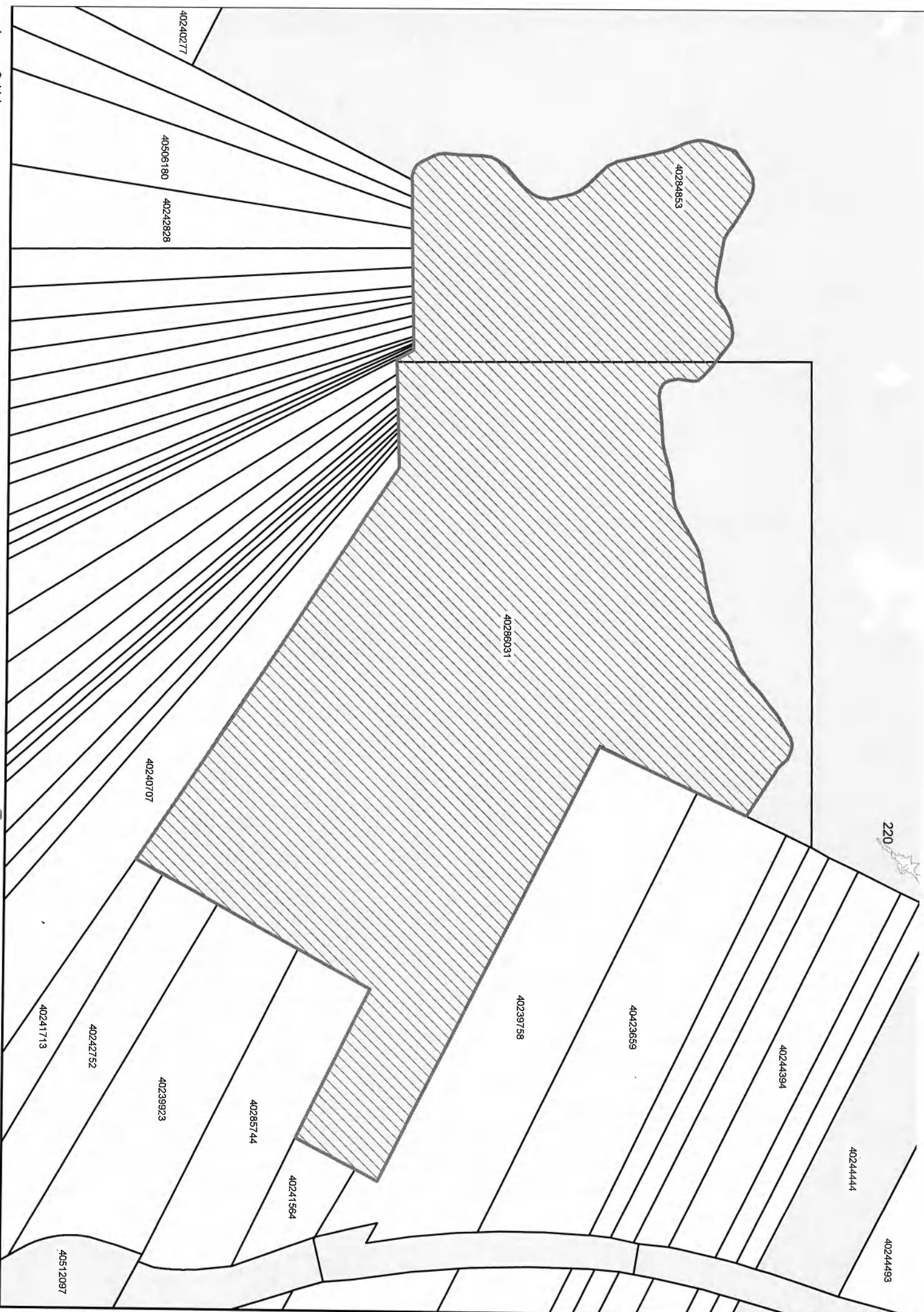
-  Featured Nature Legacy protected area / Aires protégées du Patrimoine naturel en vedette
-  Nature Legacy protected areas / Aires protégées du Patrimoine naturel
-  Watercourse / Cours d'eau
-  Highway / Autoroute
-  Road / Chemin
-  PID / NIID
-  Waterbody / Plan d'eau
-  County / Comté
-  Crown Land / Terre de la Couronne

**NOTES:**

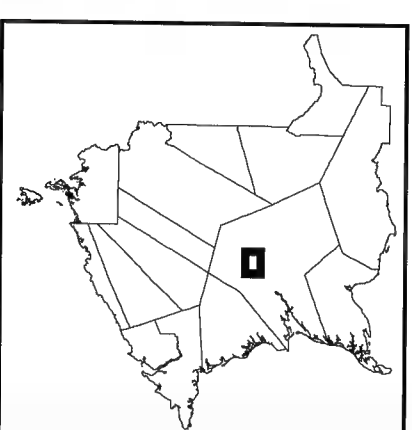
1. Property boundaries in this plan are from Service New Brunswick's boundary database. Please refer to Service New Brunswick for official property and ownership information.
2. NAD 1983 CSRS New Brunswick Stereographic coordinate system is used on this plan.










**REMARQUES:**

1. Les limites des propriétés figurant sur le présent plan proviennent de la base de données sur les limites des propriétés de Services Nouveau-Brunswick.
2. Le système de coordonnées stéréographiques NAD 1983 CSRS du Nouveau-Brunswick est utilisé sur le présent plan.



# Nature Legacy protected areas / Aires protégées du Patrimoine naturel UID / NIU 4026100



-  Featured Nature Legacy protected area / Aires protégées du Patrimoine naturel en vedette
-  Nature Legacy protected areas / Aires protégées du Patrimoine naturel
-  Watercourse / Cours d'eau
-  Highway / Autoroute
-  Road / Chemin
-  PID / NIID
-  Waterbody / Plan d'eau
-  County / Comté
-  Crown Land / Terre de la Couronne

**NOTES:**

1. Property boundaries in this plan are from Service New Brunswick's boundary database. Please refer to Service New Brunswick for official property and ownership information.
2. NAD 1983 CSRS New Brunswick Stereographic coordinate system is used on this plan.

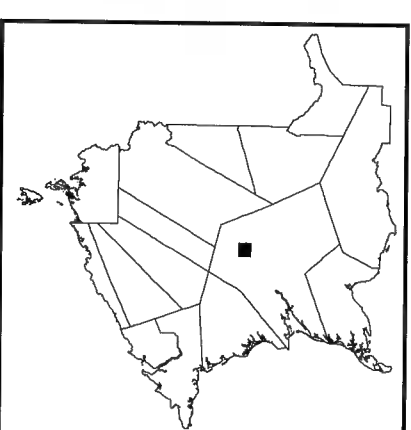
**REMARQUES:**










1. Les limites des propriétés figurant sur le présent plan proviennent de la base de données sur les limites des propriétés de Services Nouveau-Brunswick.
2. Le système de coordonnées stéréographiques NAD 1983 CSRS du Nouveau-Brunswick est utilisé sur le présent plan.





**Nature Legacy  
protected areas /  
Aires protégées du  
Patrimoine naturel  
UID / NIU 4026200**



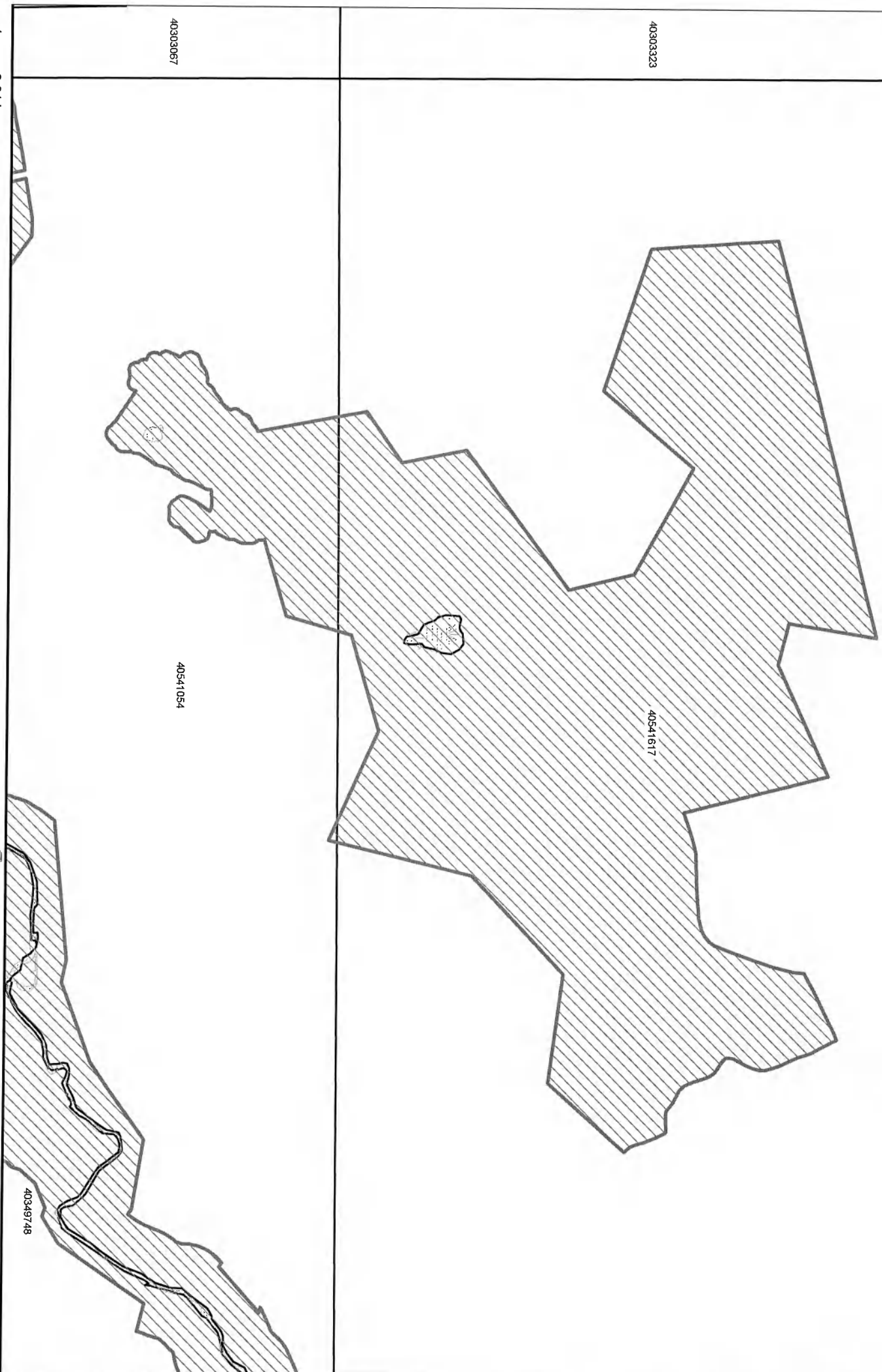
-  Featured Nature Legacy protected area / Aires protégées du Patrimoine naturel en vedette
-  Nature Legacy protected areas / Aires protégées du Patrimoine naturel
-  Watercourse / Cours d'eau
-  Highway / Autoroute
-  Road / Chemin
-  PID / NIID
-  Waterbody / Plan d'eau
-  County / Comté
-  Crown Land / Terre de la Couronne

**NOTES:**

1. Property boundaries in this plan are from Service New Brunswick's boundary database. Please refer to Service New Brunswick for official property and ownership information.
2. NAD 1983 CSRS New Brunswick Stereographic coordinate system is used on this plan.

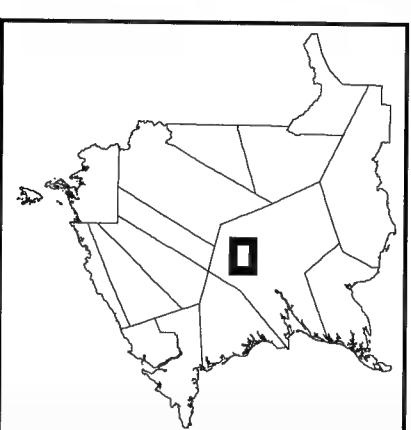
**REMARQUES:**










1. Les limites des propriétés figurant sur le présent plan proviennent de la base de données sur les limites des propriétés de Services Nouveau-Brunswick.
2. Le système de coordonnées stéréographiques NAD 1983 CSRS du Nouveau-Brunswick est utilisé sur le présent plan.





# Nature Legacy protected areas / Aires protégées du Patrimoine naturel UID / NIU 4026300



-  Featured Nature Legacy protected area / Aires protégées du Patrimoine naturel en vedette
-  Nature Legacy protected areas / Aires protégées du Patrimoine naturel
-  Watercourse / Cours d'eau
-  Highway / Autoroute
-  Road / Chemin
-  PID / NIU
-  Waterbody / Plan d'eau
-  County / Comté
-  Crown Land / Terre de la Couronne

**NOTES:**

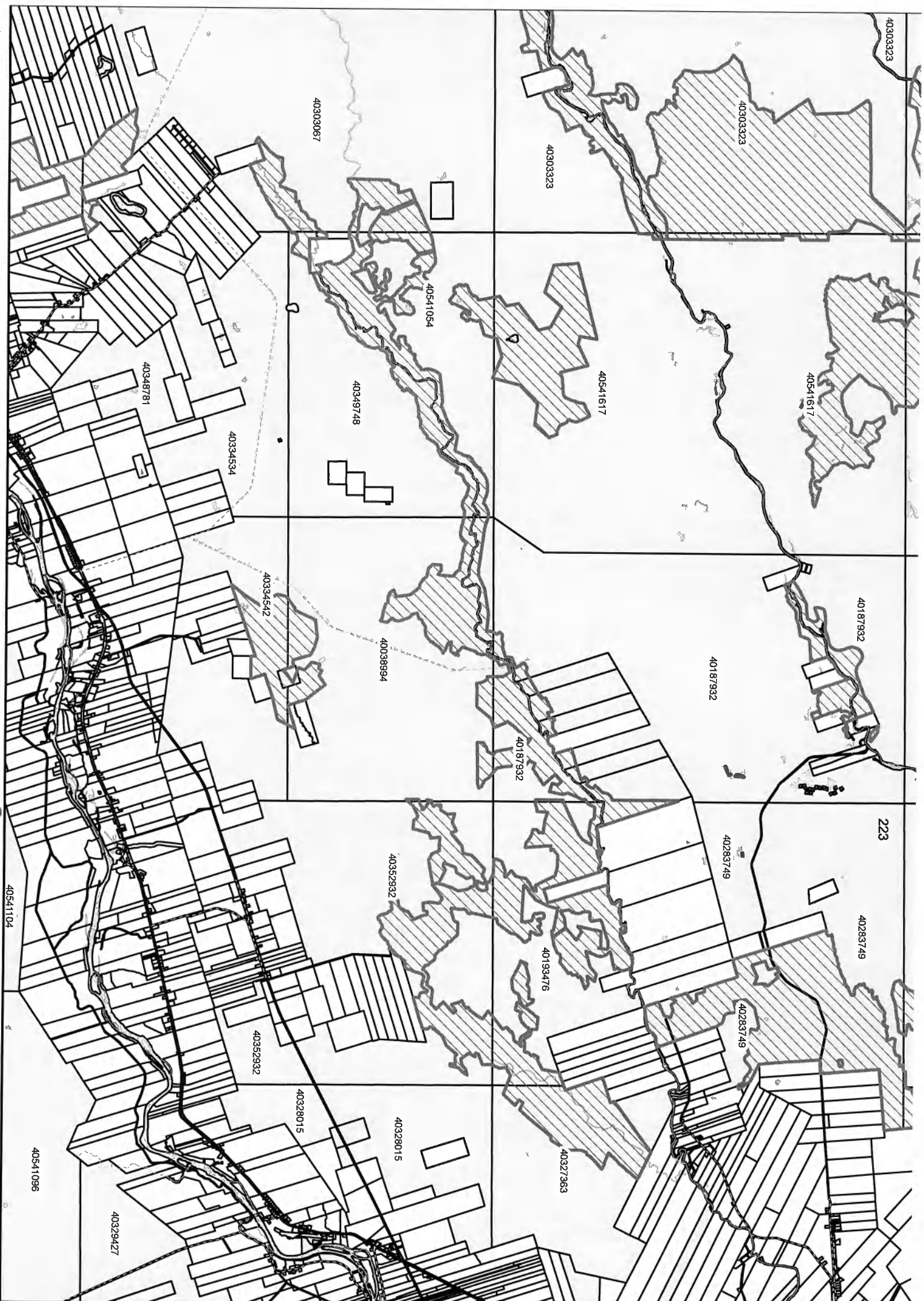
1. Property boundaries in this plan are from Service New Brunswick's boundary database. Please refer to Service New Brunswick for official property and ownership information.

2. NAD 1983 CSRS New Brunswick Stereographic coordinate system is used on this plan.

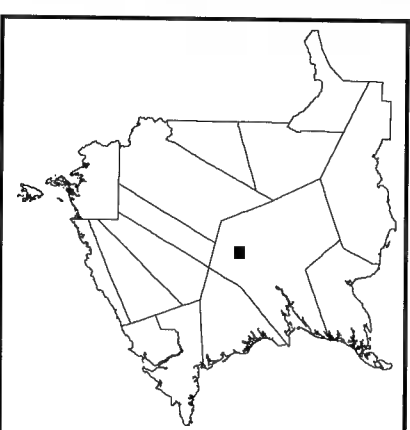
**REMARQUES:**










1. Les limites des propriétés figurant sur le présent plan proviennent de la base de données sur les limites des propriétés de Services Nouveau-Brunswick.

2. Le système de coordonnées stéréographiques NAD 1983 CSRS du Nouveau-Brunswick est utilisé sur le présent plan.



**Nature Legacy  
protected areas /  
Aires protégées du  
Patrimoine naturel  
UID / NIU 4026400**



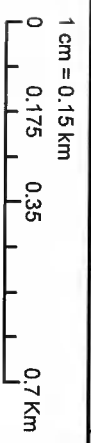
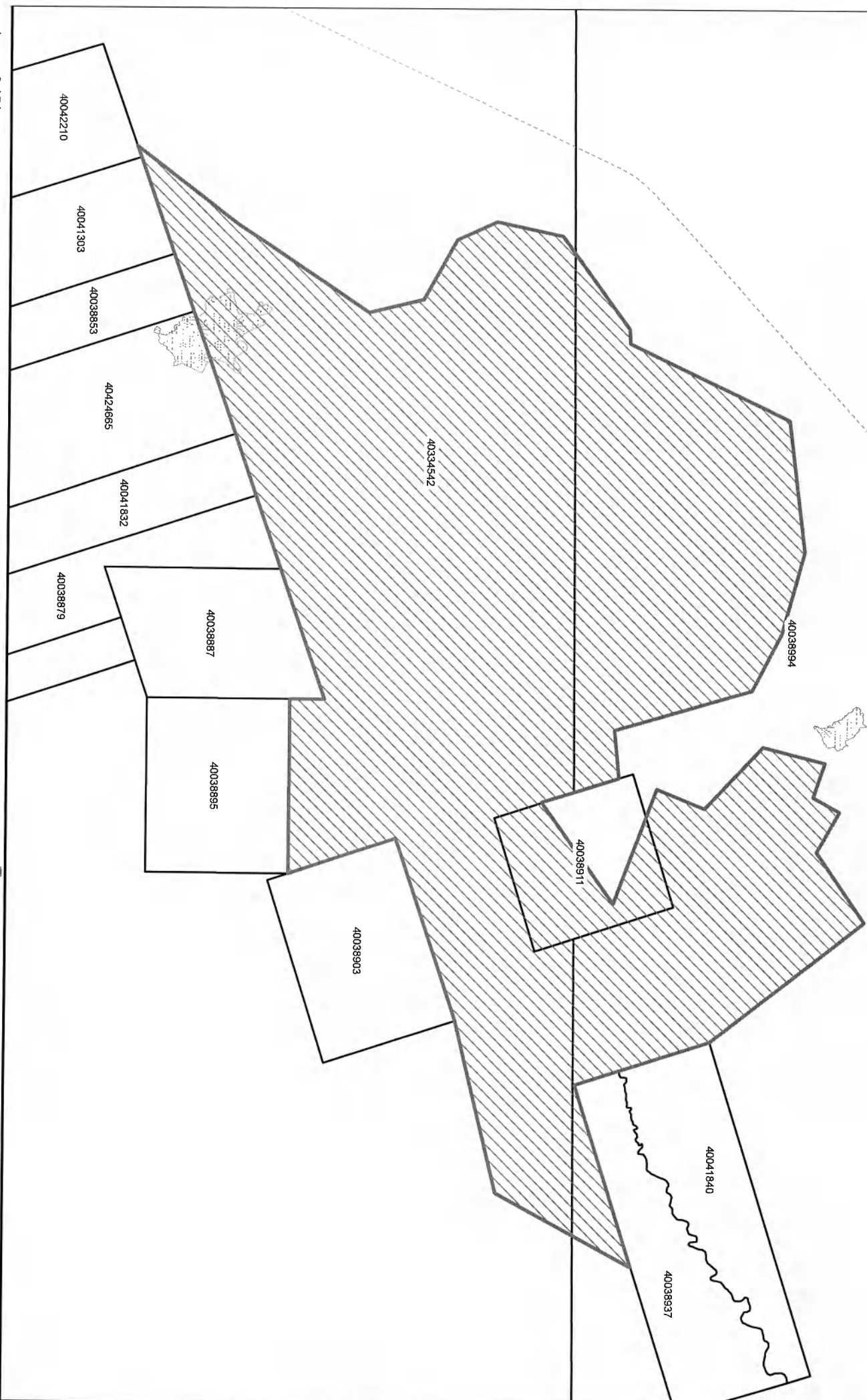
-  Featured Nature Legacy protected area / Aires protégées du Patrimoine naturel en vedette
-  Nature Legacy protected areas / Aires protégées du Patrimoine naturel
-  Watercourse / Cours d'eau
-  Highway / Autoroute
-  Road / Chemin
-  PID / NID
-  Waterbody / Plan d'eau
-  County / Comté
-  Crown Land / Terre de la Couronne

**NOTES:**

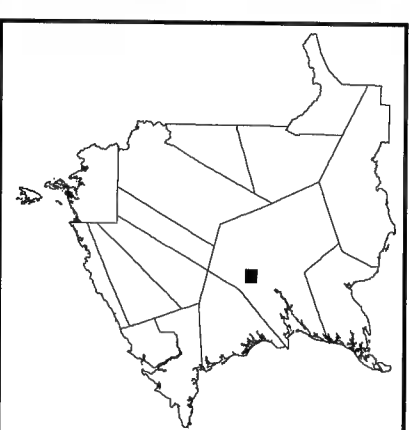
1. Property boundaries in this plan are from Service New Brunswick's boundary database. Please refer to Service New Brunswick for official property and ownership information.
2. NAD 1983 CSRS New Brunswick Stereographic coordinate system is used on this plan.










**REMARQUES:**

1. Les limites des propriétés figurant sur le présent plan proviennent de la base de données sur les limites des propriétés de Services Nouveau-Brunswick.
2. Le système de coordonnées stéréographiques NAD 1983 CSRS du Nouveau-Brunswick est utilisé sur le présent plan.



**Nature Legacy  
protected areas /  
Aires protégées du  
Patrimoine naturel  
UID / NIU 4026500**



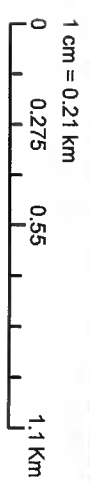
-  Featured Nature Legacy protected area / Aires protégées du Patrimoine naturel en vedette
-  Nature Legacy protected areas / Aires protégées du Patrimoine naturel
-  Watercourse / Cours d'eau
-  Highway / Autoroute
-  Road / Chemin
-  PID / NID
-  Waterbody / Plan d'eau
-  County / Comté
-  Crown Land / Terre de la Couronne

**NOTES:**

1. Property boundaries in this plan are from Service New Brunswick's boundary database. Please refer to Service New Brunswick for official property and ownership information.
2. NAD 1983 CSRS New Brunswick Stereographic coordinate system is used on this plan.

**REMARQUES:**

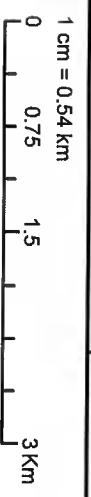
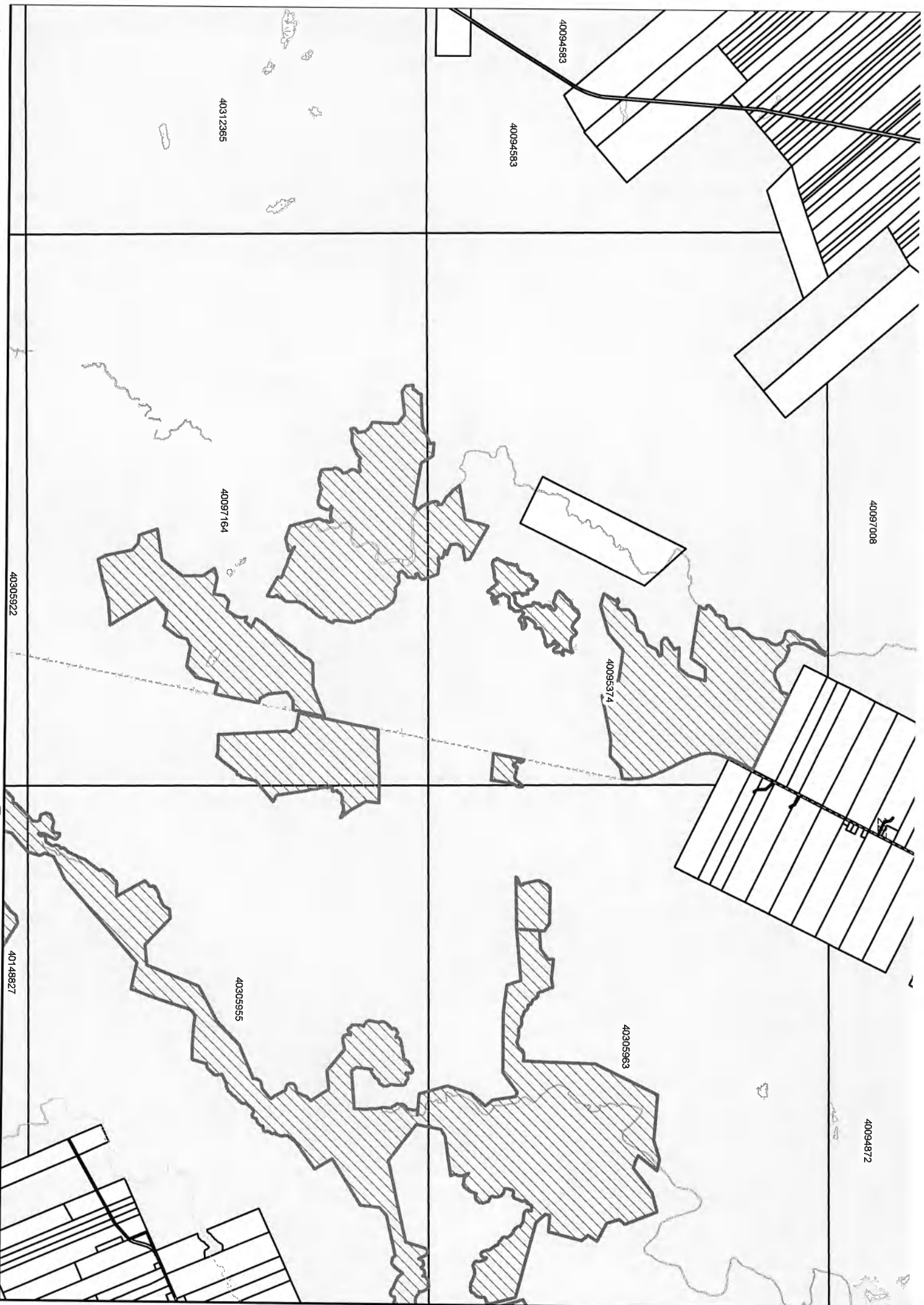
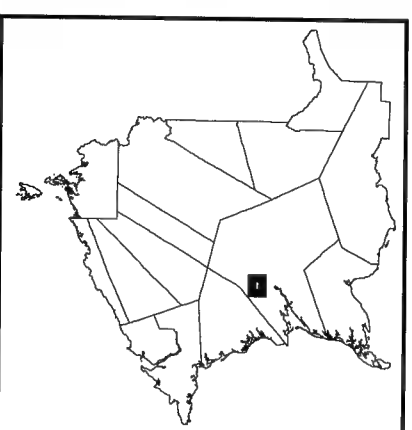
1. Les limites des propriétés figurant sur le présent plan proviennent de la base de données sur les limites des propriétés de Services Nouveau-Brunswick.
2. Le système de coordonnées stéréographiques NAD 1983 CSRS du Nouveau-Brunswick est utilisé sur le présent plan.
















**Nature Legacy  
protected areas /  
Aires protégées du  
Patrimoine naturel  
UID / NIU 4026700**



-  Featured Nature Legacy protected area / Aires protégées du Patrimoine naturel en vedette
-  Nature Legacy protected areas / Aires protégées du Patrimoine naturel
-  Watercourse / Cours d'eau
-  Highway / Autoroute
-  Road / Chemin
-  PID / NIID
-  Waterbody / Plan d'eau
-  County / Comté
-  Crown Land / Terre de la Couronne

**NOTES:**

1. Property boundaries in this plan are from Service New Brunswick's boundary database. Please refer to Service New Brunswick for official property and ownership information.
2. NAD 1983 CSRS New Brunswick Stereographic coordinate system is used on this plan.

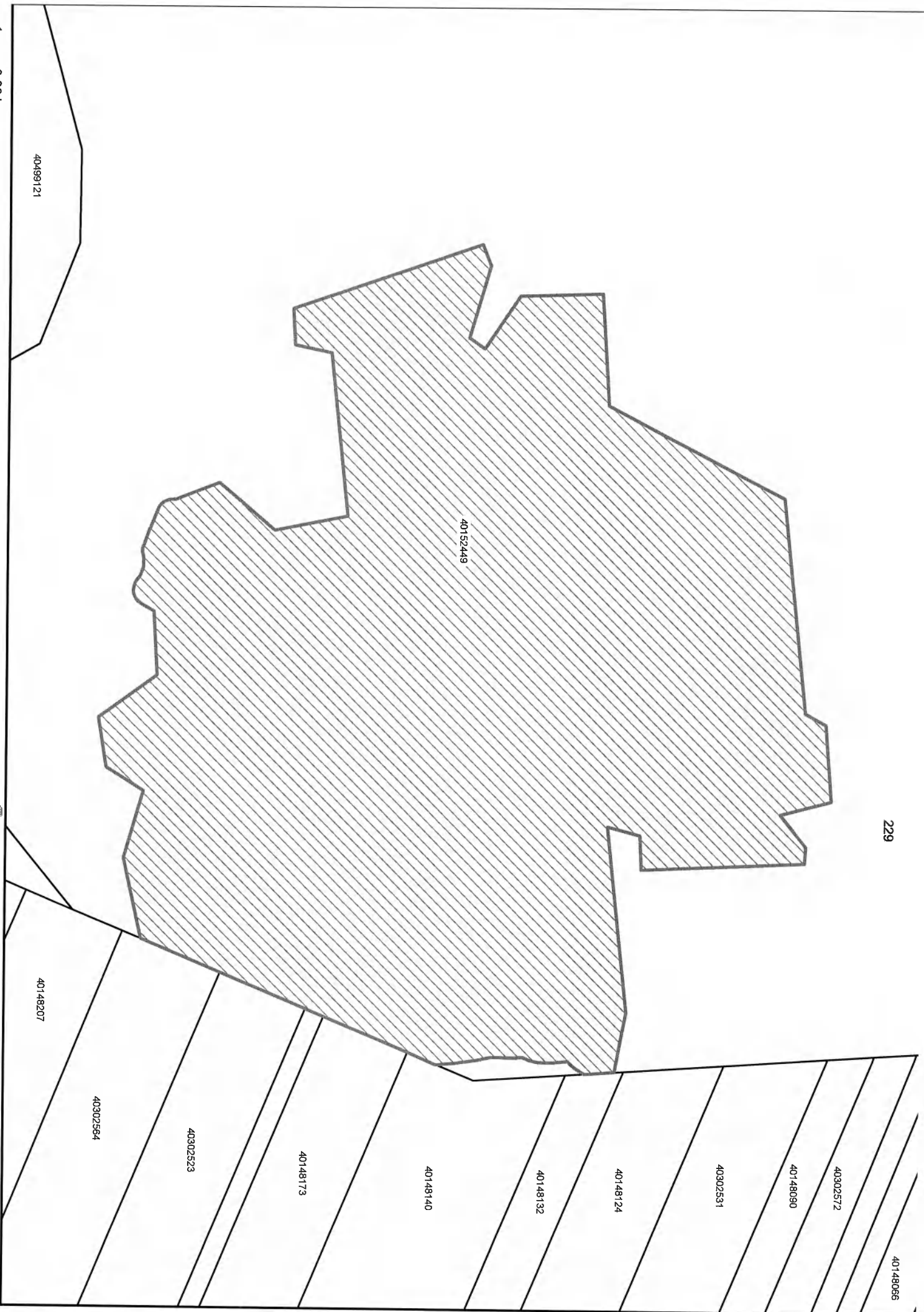
**REMARQUES:**

1. Les limites des propriétés figurant sur le présent plan proviennent de la base de données sur les limites des propriétés de Services Nouveau-Brunswick.
2. Le système de coordonnées stéréographiques NAD 1983 CSRS du Nouveau-Brunswick est utilisé sur le présent plan.

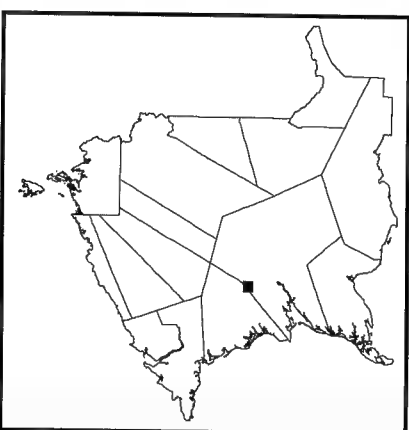

















**Nature Legacy  
protected areas /  
Aires protégées du  
Patrimoine naturel**  
UID / NIU 4026900



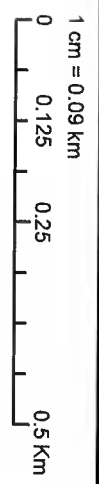
|                                                                                     |                                                                                          |
|-------------------------------------------------------------------------------------|------------------------------------------------------------------------------------------|
|  | Featured Nature Legacy protected area / Aires protégées du Patrimoine naturel en vedette |
|  | Nature Legacy protected areas / Aires protégées du Patrimoine naturel                    |
|  | Watercourse / Cours d'eau                                                                |
|  | Highway / Autoroute                                                                      |
|  | Road / Chemin                                                                            |
|  | PID / NID                                                                                |
|  | Waterbody / Plan d'eau                                                                   |
|  | County / Comté                                                                           |
|  | Crown Land / Terre de la Couronne                                                        |

**NOTES:**

1. Property boundaries in this plan are from Service New Brunswick's boundary database. Please refer to Service New Brunswick for official property and ownership information.
2. NAD 1983 CSRS New Brunswick Stereographic coordinate system is used on this plan.










**REMARQUES:**

1. Les limites des propriétés figurant sur le présent plan proviennent de la base de données sur les limites des propriétés de Services Nouveau-Brunswick.
2. Le système de coordonnées stéréographiques NAD 1983 CSRS du Nouveau-Brunswick est utilisé sur le présent plan.



**Nature Legacy  
protected areas /  
Aires protégées du  
Patrimoine naturel  
UID / NIU 4027000**



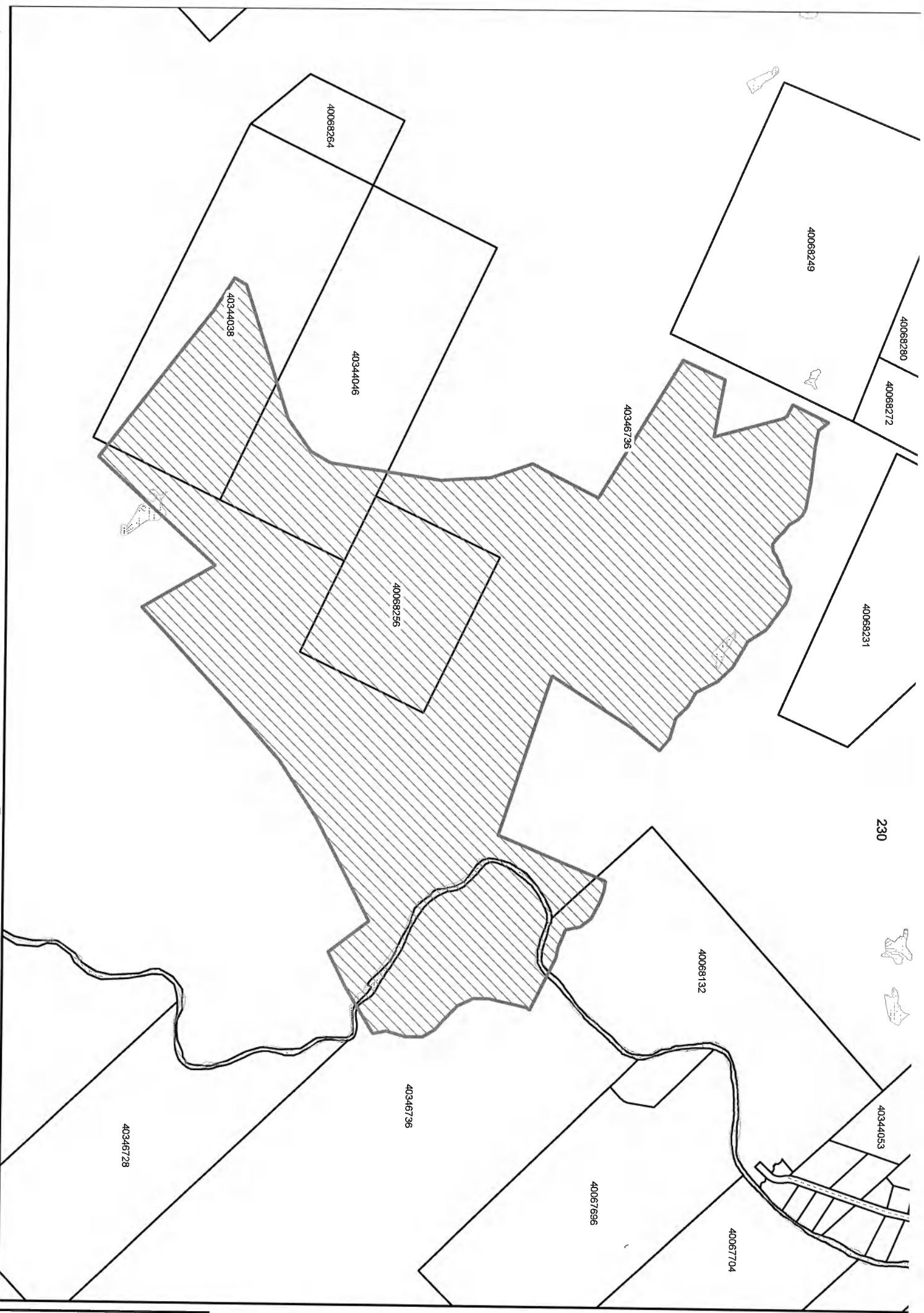
-  Featured Nature Legacy protected area / Aires protégées du Patrimoine naturel en vedette
-  Nature Legacy protected areas / Aires protégées du Patrimoine naturel
-  Watercourse / Cours d'eau
-  Highway / Autoroute
-  Road / Chemin
-  PID / NID
-  Waterbody / Plan d'eau
-  County / Comté
-  Crown Land / Terre de la Couronne

**NOTES:**

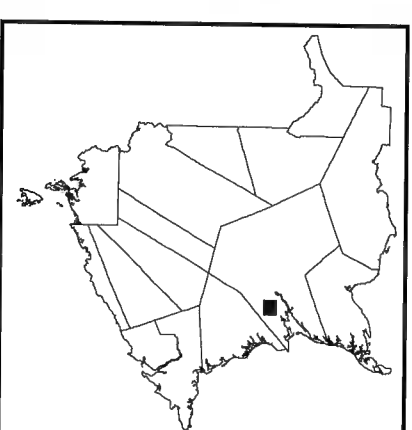
1. Property boundaries in this plan are from Service New Brunswick's boundary database. Please refer to Service New Brunswick for official property and ownership information.
2. NAD 1983 CSRS New Brunswick Stereographic coordinate system is used on this plan.










**REMARQUES:**

1. Les limites des propriétés figurant sur le présent plan proviennent de la base de données sur les limites des propriétés de Services Nouveau-Brunswick.
2. Le système de coordonnées stéréographiques NAD 1983 CSRS du Nouveau-Brunswick est utilisé sur le présent plan.



**Nature Legacy  
protected areas /  
Aires protégées du  
Patrimoine naturel  
UID / NIU 4027100**



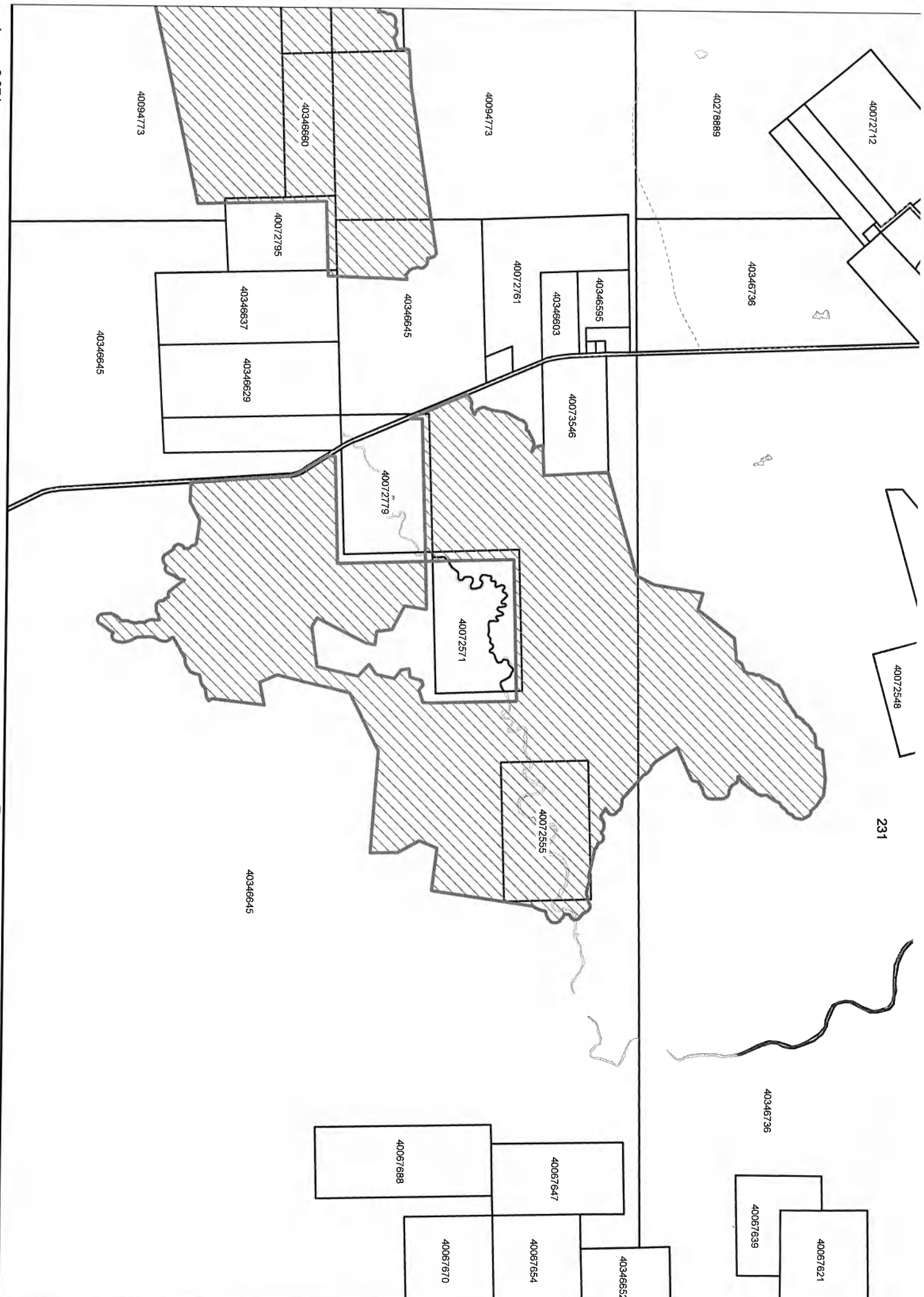
-  Featured Nature Legacy protected area / Aires protégées du Patrimoine naturel en vedette
-  Nature Legacy protected areas / Aires protégées du Patrimoine naturel
-  Watercourse / Cours d'eau
-  Highway / Autoroute
-  Road / Chemin
-  PID / NIID
-  Waterbody / Plan d'eau
-  County / Comté
-  Crown Land / Terre de la Couronne

**NOTES:**

1. Property boundaries in this plan are from Service New Brunswick's boundary database. Please refer to Service New Brunswick for official property and ownership information.
2. NAD 1983 CSRS New Brunswick Stereographic coordinate system is used on this plan.

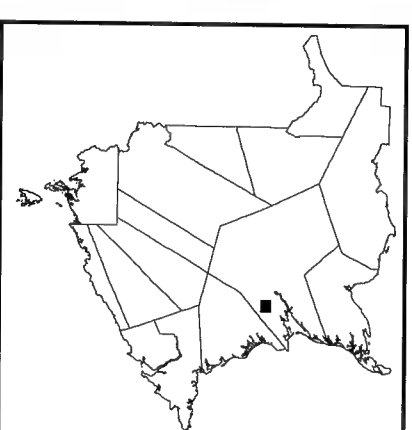
**REMARQUES:**










1. Les limites des propriétés figurant sur le présent plan proviennent de la base de données sur les limites des propriétés de Services Nouveau-Brunswick.
2. Le système de coordonnées stéréographiques NAD 1983 CSRS du Nouveau-Brunswick est utilisé sur le présent plan.





**Nature Legacy  
protected areas /  
Aires protégées du  
Patrimoine naturel  
UID / NIU 4027200**



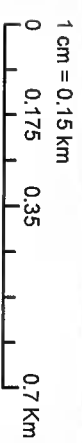
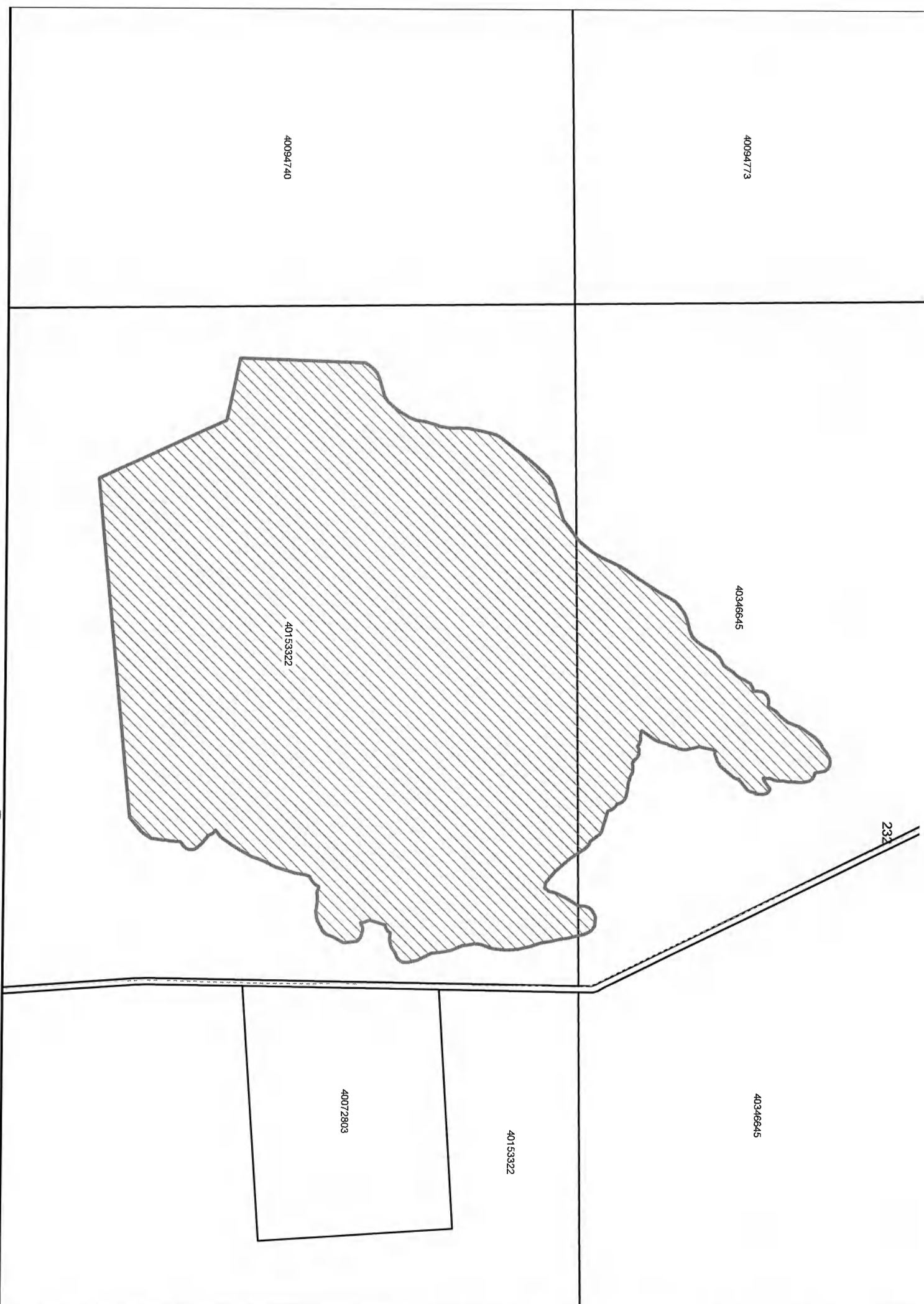
-  Featured Nature Legacy protected area / Aires protégées du Patrimoine naturel en vedette
-  Nature Legacy protected areas / Aires protégées du Patrimoine naturel
-  Watercourse / Cours d'eau
-  Highway / Autoroute
-  Road / Chemin
-  PID / NIID
-  Waterbody / Plan d'eau
-  County / Comté
-  Crown Land / Terre de la Couronne

**NOTES:**

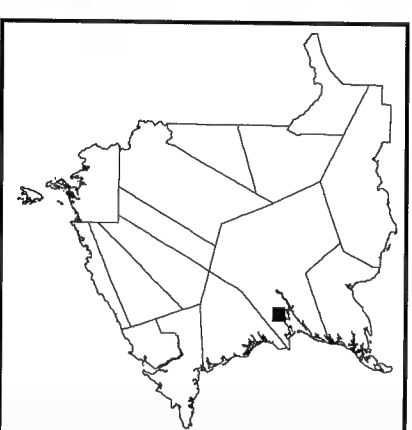
1. Property boundaries in this plan are from Service New Brunswick's boundary database. Please refer to Service New Brunswick for official property and ownership information.
2. NAD 1983 CSRS New Brunswick Stereographic coordinate system is used on this plan.










**REMARQUES:**

1. Les limites des propriétés figurant sur le présent plan proviennent de la base de données sur les limites des propriétés de Services Nouveau-Brunswick.
2. Le système de coordonnées stéréographiques NAD 1983 CSRS du Nouveau-Brunswick est utilisé sur le présent plan.



# Nature Legacy protected areas / Aires protégées du Patrimoine naturel UID / NIU 4027300



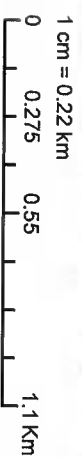
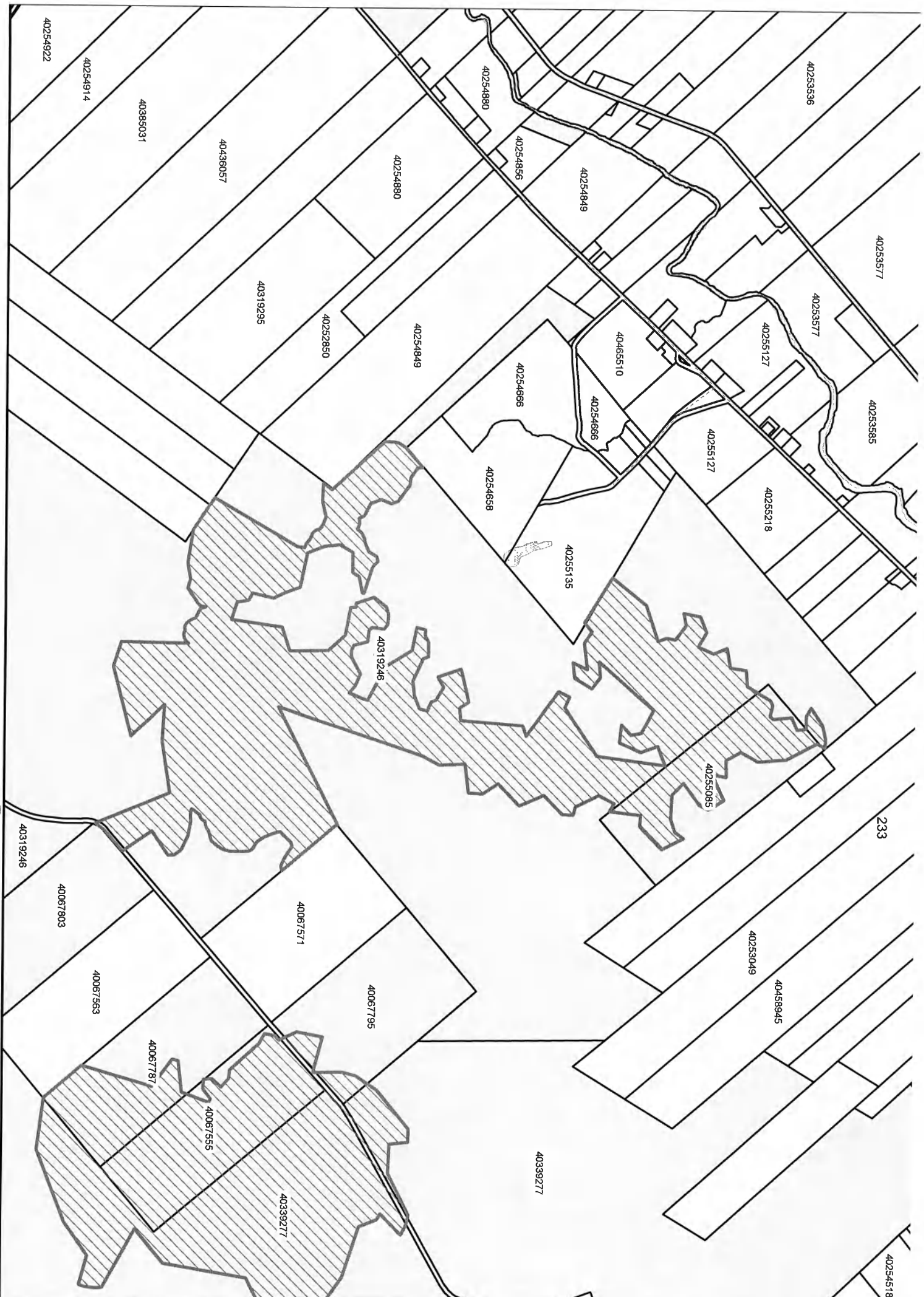
-  Featured Nature Legacy protected area / Aires protégées du Patrimoine naturel en vedette
-  Nature Legacy protected areas / Aires protégées du Patrimoine naturel
-  Watercourse / Cours d'eau
-  Highway / Autoroute
-  Road / Chemin
-  PID / NIID
-  Waterbody / Plan d'eau
-  County / Comté
-  Crown Land / Terre de la Couronne

**NOTES:**

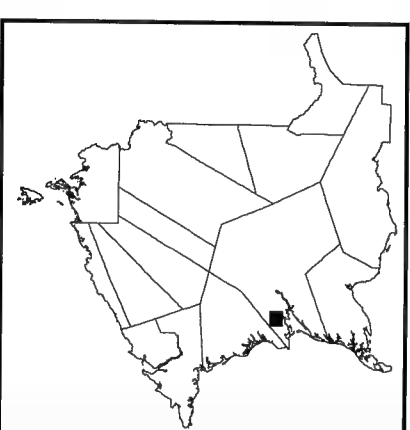
1. Property boundaries in this plan are from Service New Brunswick's boundary database. Please refer to Service New Brunswick for official property and ownership information.
2. NAD 1983 CSRS New Brunswick Stereographic coordinate system is used on this plan.










**REMARQUES:**

1. Les limites des propriétés figurant sur le présent plan proviennent de la base de données sur les limites des propriétés de Services Nouveau-Brunswick.
2. Le système de coordonnées stéréographiques NAD 1983 CSRS du Nouveau-Brunswick est utilisé sur le présent plan.



# Nature Legacy protected areas / Aires protégées du Patrimoine naturel UID / NIU 4027400



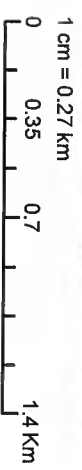
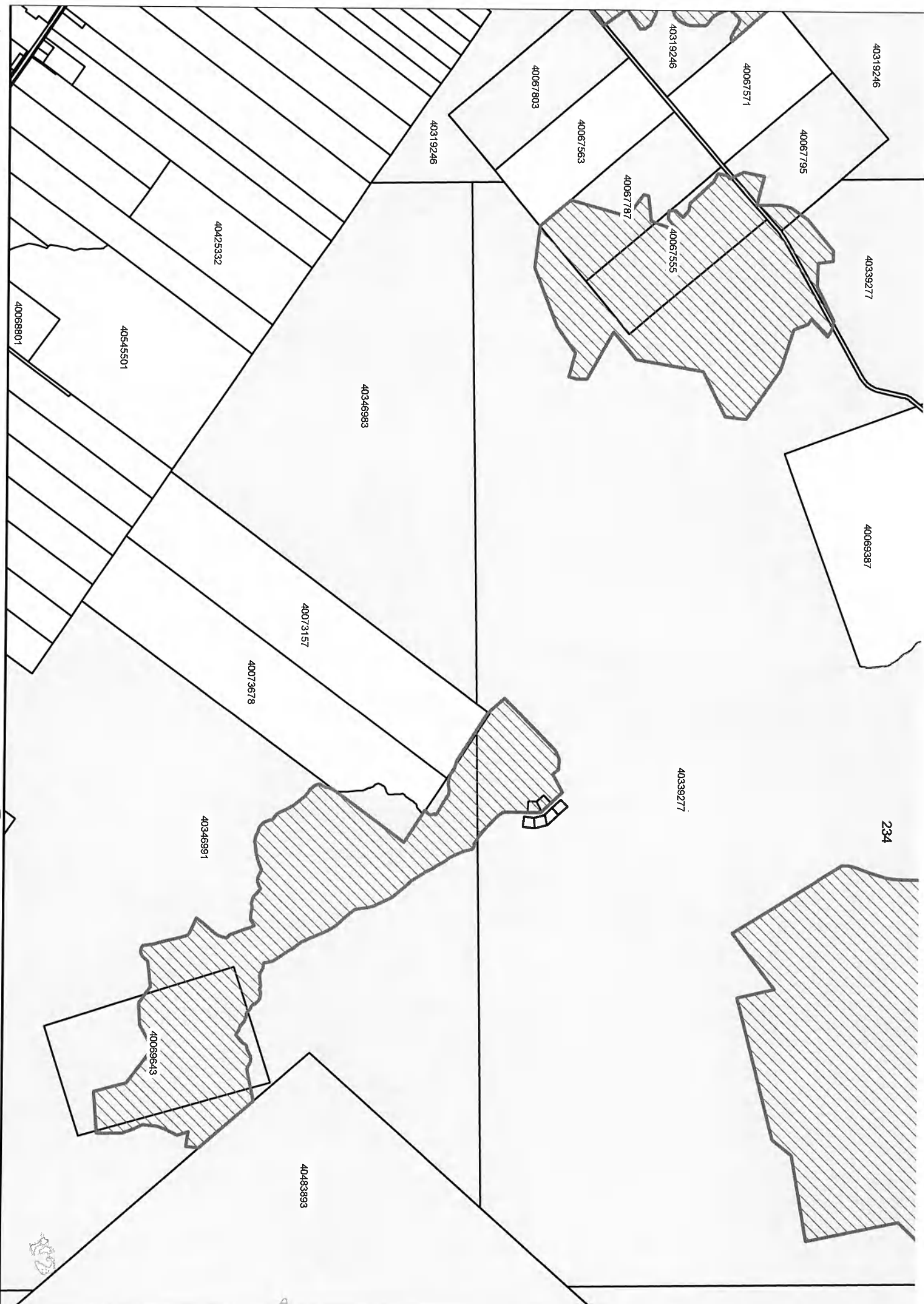
-  Featured Nature Legacy protected area / Aires protégées du Patrimoine naturel en vedette
-  Nature Legacy protected areas / Aires protégées du Patrimoine naturel
-  Watercourse / Cours d'eau
-  Highway / Autoroute
-  Road / Chemin
-  PID / NIID
-  Waterbody / Plan d'eau
-  County / Comté
-  Crown Land / Terre de la Couronne

**NOTES:**

1. Property boundaries in this plan are from Service New Brunswick's boundary database. Please refer to Service New Brunswick for official property and ownership information.
2. NAD 1983 CSRS New Brunswick Stereographic coordinate system is used on this plan.

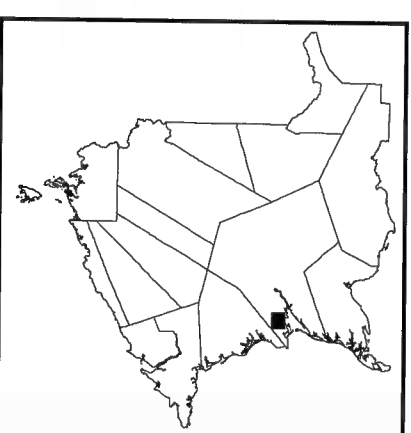
**REMARQUES:**










1. Les limites des propriétés figurant sur le présent plan proviennent de la base de données sur les limites des propriétés de Services Nouveau-Brunswick.
2. Le système de coordonnées stéréographiques NAD 1983 CSRS du Nouveau-Brunswick est utilisé sur le présent plan.





**Nature Legacy  
protected areas /  
Aires protégées du  
Patrimoine naturel  
UID / NIU 4027500**



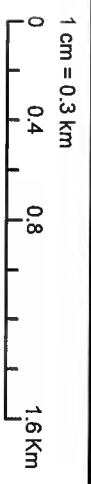
-  Featured Nature Legacy protected area / Aires protégées du Patrimoine naturel en vedette
-  Nature Legacy protected areas / Aire protégées du Patrimoine naturel
-  Watercourse / Cours d'eau
-  Highway / Autoroute
-  Road / Chemin
-  PID / NID
-  Waterbody / Plan d'eau
-  County / Comté
-  Crown Land / Terre de la Couronne

**NOTES:**

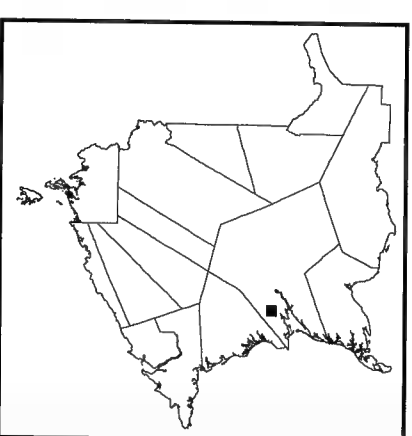
1. Property boundaries in this plan are from Service New Brunswick's boundary database. Please refer to Service New Brunswick for official property and ownership information.
2. NAD 1983 CSRS New Brunswick Stereographic coordinate system is used on this plan.










**REMARQUES:**

1. Les limites des propriétés figurant sur le présent plan proviennent de la base de données sur les limites des propriétés de Services Nouveau-Brunswick.
2. Le système de coordonnées stéréographiques NAD 1983 CSRS du Nouveau-Brunswick est utilisé sur le présent plan.



**Nature Legacy  
protected areas /  
Aires protégées du  
Patrimoine naturel**  
UID / NIU 4027600



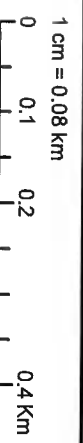
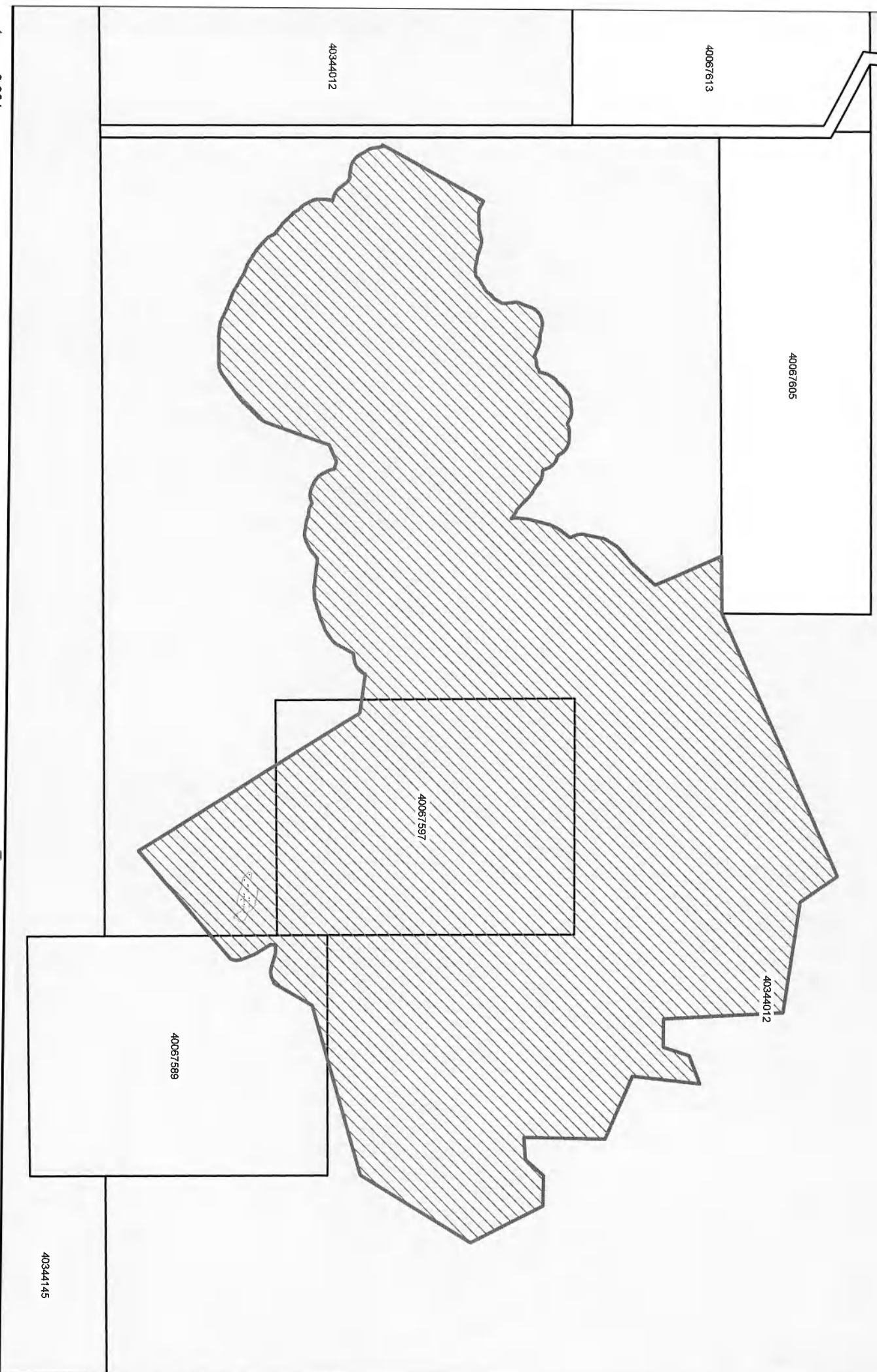
-  Featured Nature Legacy protected area / Aires protégées du Patrimoine naturel en vedette
-  Nature Legacy protected areas / Aires protégées du Patrimoine naturel
-  Watercourse / Cours d'eau
-  Highway / Autoroute
-  Road / Chemin
-  PID / NID
-  Waterbody / Plan d'eau
-  County / Comté
-  Crown Land / Terre de la Couronne

**NOTES:**

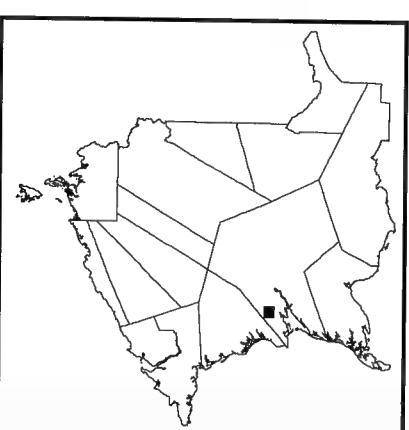
1. Property boundaries in this plan are from Service New Brunswick's boundary database. Please refer to Service New Brunswick for official property and ownership information.
2. NAD 1983 CSRS New Brunswick Stereographic coordinate system is used on this plan.










**REMARQUES:**

1. Les limites des propriétés figurant sur le présent plan proviennent de la base de données sur les limites des propriétés de Services Nouveau-Brunswick.
2. Le système de coordonnées stéréographiques NAD 1983 CSRS du Nouveau-Brunswick est utilisé sur le présent plan.



**Nature Legacy  
protected areas /  
Aires protégées du  
Patrimoine naturel  
UID / NIU 4027700**



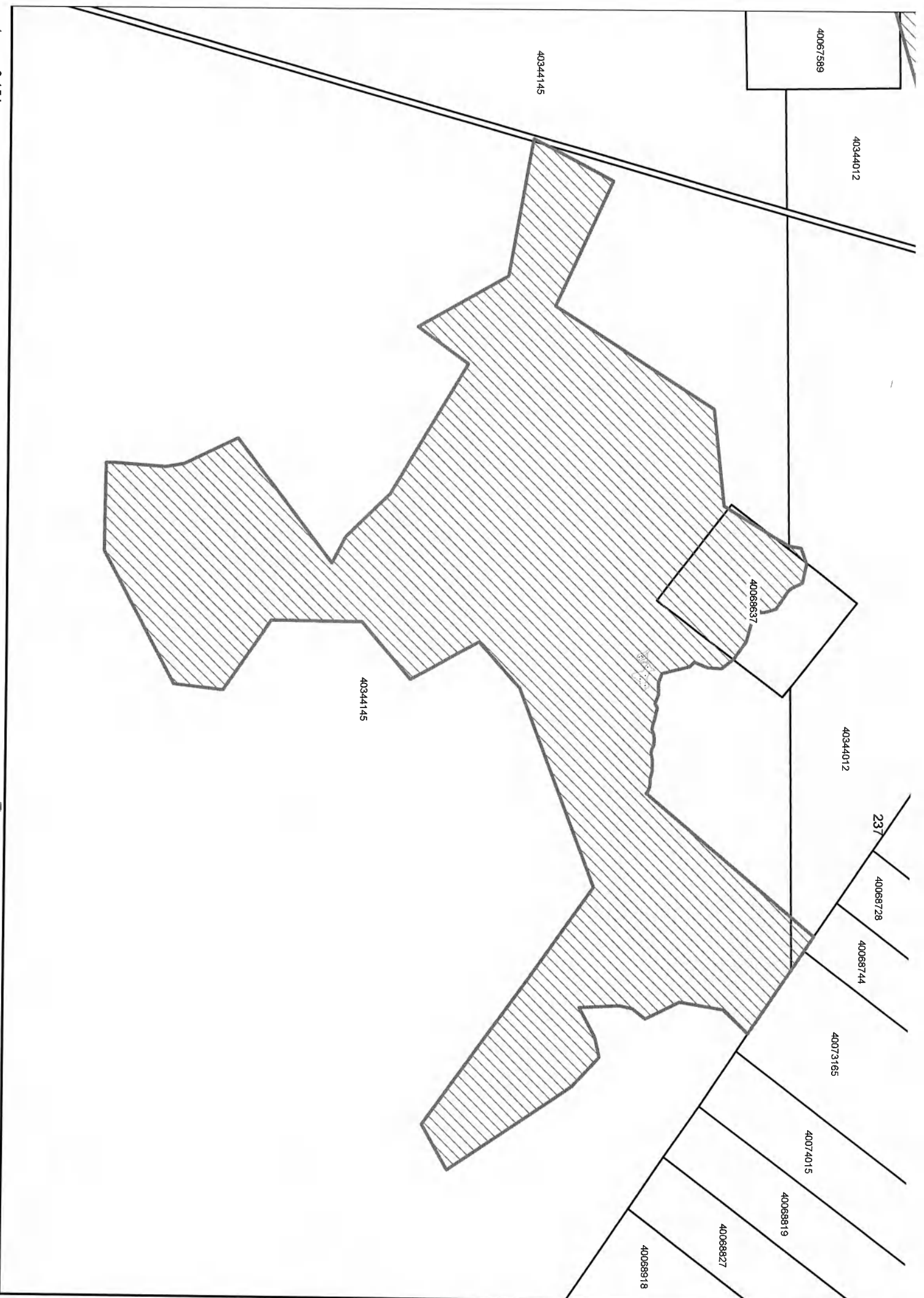
-  Featured Nature Legacy protected area / Aires protégées du Patrimoine naturel en vedette
-  Nature Legacy protected areas / Aires protégées du Patrimoine naturel
-  Watercourse / Cours d'eau
-  Highway / Autoroute
-  Road / Chemin
-  PID / NIID
-  Waterbody / Plan d'eau
-  County / Comté
-  Crown Land / Terre de la Couronne

**NOTES:**

1. Property boundaries in this plan are from Service New Brunswick's boundary database. Please refer to Service New Brunswick for official property and ownership information.
2. NAD 1983 CSRS New Brunswick Stereographic coordinate system is used on this plan.

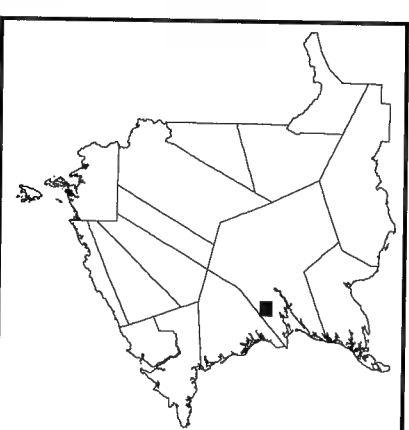
**REMARQUES:**










1. Les limites des propriétés figurant sur le présent plan proviennent de la base de données sur les limites des propriétés de Services Nouveau-Brunswick.
2. Le système de coordonnées stéréographiques NAD 1983 CSRS du Nouveau-Brunswick est utilisé sur le présent plan.





**Nature Legacy  
protected areas /  
Aires protégées du  
Patrimoine naturel  
UID / NIU 4027800**



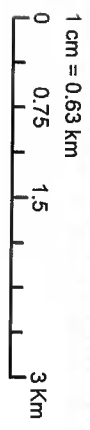
-  Featured Nature Legacy protected area / Aires protégées du Patrimoine naturel en vedette
-  Nature Legacy protected areas / Aires protégées du Patrimoine naturel
-  Watercourse / Cours d'eau
-  Highway / Autoroute
-  Road / Chemin
-  PID / NIID
-  Waterbody / Plan d'eau
-  County / Comté
-  Crown Land / Terre de la Couronne

**NOTES:**

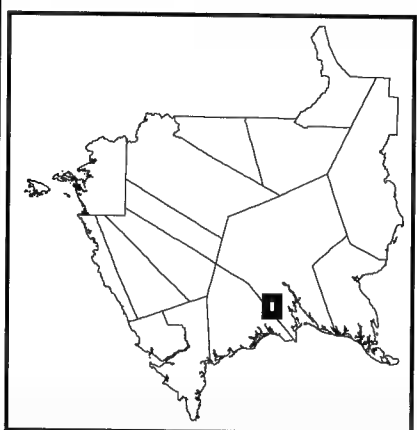
1. Property boundaries in this plan are from Service New Brunswick's boundary database. Please refer to Service New Brunswick for official property and ownership information.
2. NAD 1983 CSRS New Brunswick Stereographic coordinate system is used on this plan.










**REMARQUES:**

1. Les limites des propriétés figurant sur le présent plan proviennent de la base de données sur les limites des propriétés de Services Nouveau-Brunswick.
2. Le système de coordonnées stéréographiques NAD 1983 CSRS du Nouveau-Brunswick est utilisé sur le présent plan.



**Nature Legacy  
protected areas /  
Aires protégées du  
Patrimoine naturel**  
UID / NIU 4027900



-  Featured Nature Legacy protected area / Aires protégées du Patrimoine naturel en vedette
-  Nature Legacy protected areas / Aires protégées du Patrimoine naturel
-  Watercourse / Cours d'eau
-  Highway / Autoroute
-  Road / Chemin
-  PID / NID
-  Waterbody / Plan d'eau
-  County / Comté
-  Crown Land / Terre de la Couronne

**NOTES:**

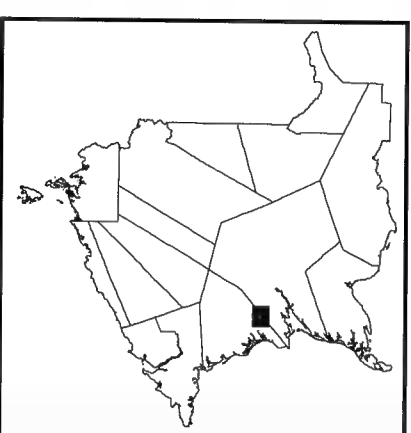
1. Property boundaries in this plan are from Service New Brunswick's boundary database. Please refer to Service New Brunswick for official property and ownership information.
2. NAD 1983 CSRS New Brunswick Stereographic coordinate system is used on this plan.










**REMARQUES:**

1. Les limites des propriétés figurant sur le présent plan proviennent de la base de données sur les limites des propriétés de Services Nouveau-Brunswick.
2. Le système de coordonnées stéréographiques NAD 1983 CSRS du Nouveau-Brunswick est utilisé sur le présent plan.



**Nature Legacy  
protected areas /  
Aires protégées du  
Patrimoine naturel**  
UID / NIU 4028000



-  Featured Nature Legacy protected area / Aires protégées du Patrimoine naturel en vedette
-  Nature Legacy protected areas / Aire protégées du Patrimoine naturel
-  Watercourse / Cours d'eau
-  Highway / Autoroute
-  Road / Chemin
-  PID / NID
-  Waterbody / Plan d'eau
-  County / Comté
-  Crown Land / Terre de la Couronne

**NOTES:**

1. Property boundaries in this plan are from Service New Brunswick's boundary database. Please refer to Service New Brunswick for official property and ownership information.
2. NAD 1983 CSRS New Brunswick Stereographic coordinate system is used on this plan.

**REMARQUES:**

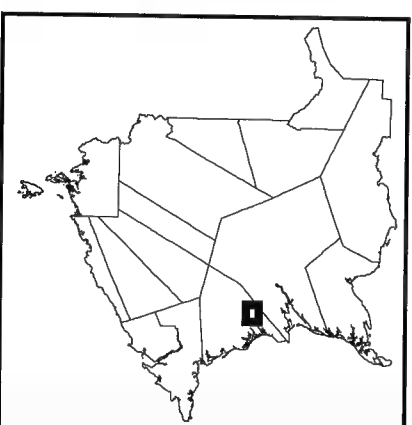
1. Les limites des propriétés figurant sur le présent plan proviennent de la base de données sur les limites des propriétés de Services Nouveau-Brunswick.
2. Le système de coordonnées stéréographiques NAD 1983 CSRS du Nouveau-Brunswick est utilisé sur le présent plan.
















# Nature Legacy protected areas / Aires protégées du Patrimoine naturel UID / NIU 4028200



-  Featured Nature Legacy protected area / Aires protégées du Patrimoine naturel en vedette
-  Nature Legacy protected areas / Aires protégées du Patrimoine naturel
-  Watercourse / Cours d'eau
-  Highway / Autoroute
-  Road / Chemin
-  PID / NID
-  Waterbody / Plan d'eau
-  County / Comté
-  Crown Land / Terre de la Couronne

**NOTES:**

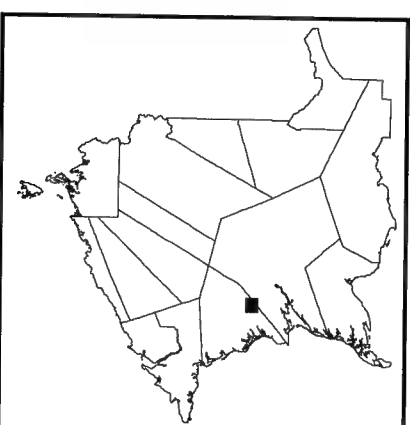
1. Property boundaries in this plan are from Service New Brunswick's boundary database. Please refer to Service New Brunswick for official property and ownership information.
2. NAD 1983 CSRS New Brunswick Stereographic coordinate system is used on this plan.










**REMARQUES:**

1. Les limites des propriétés figurant sur le présent plan proviennent de la base de données sur les limites des propriétés de Services Nouveau-Brunswick.
2. Le système de coordonnées stéréographiques NAD 1983 CSRS du Nouveau-Brunswick est utilisé sur le présent plan.



# Nature Legacy protected areas / Aires protégées du Patrimoine naturel UID / NIU 4028300



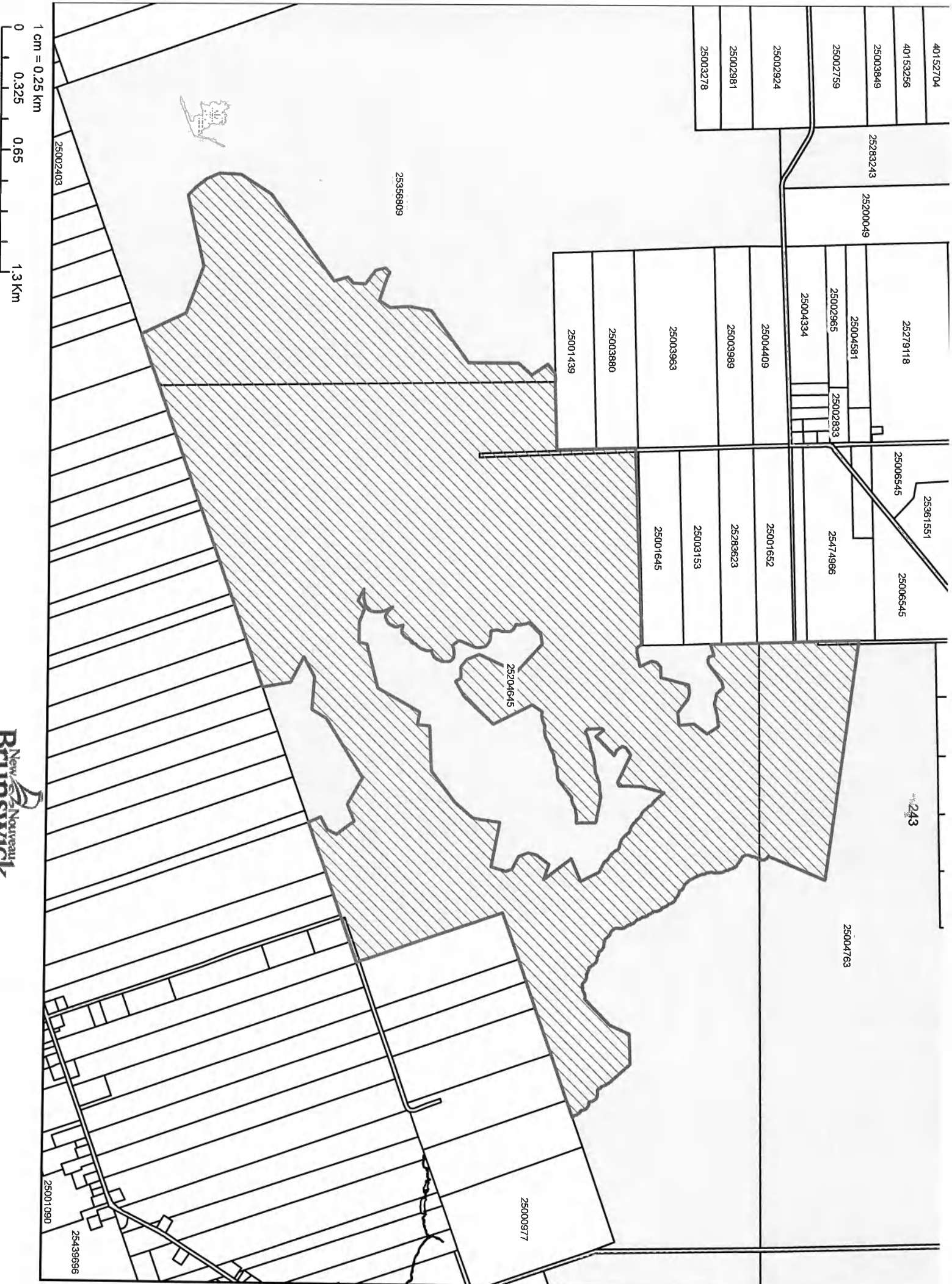
-  Featured Nature Legacy protected area / Aires protégées du Patrimoine naturel en vedette
-  Nature Legacy protected areas / Aires protégées du Patrimoine naturel
-  Watercourse / Cours d'eau
-  Highway / Autoroute
-  Road / Chemin
-  PID / NID
-  Waterbody / Plan d'eau
-  County / Comté
-  Crown Land / Terre de la Couronne

**NOTES:**

1. Property boundaries in this plan are from Service New Brunswick's boundary database. Please refer to Service New Brunswick for official property and ownership information.
2. NAD 1983 CSRS New Brunswick Stereographic coordinate system is used on this plan.

**REMARQUES:**

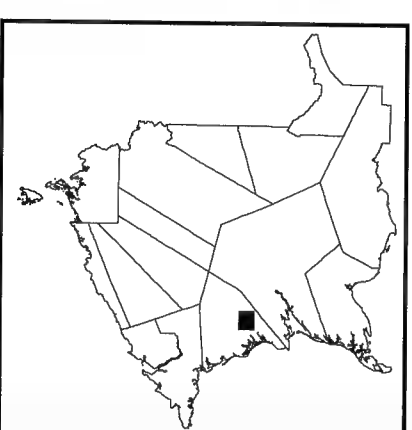
1. Les limites des propriétés figurant sur le présent plan proviennent de la base de données sur les limites des propriétés de Services Nouveau-Brunswick.
2. Le système de coordonnées stéréographiques NAD 1983 CSRS du Nouveau-Brunswick est utilisé sur le présent plan.












1 cm = 0.25 Km  
0 0.325 0.65 1.3 Km



# Nature Legacy protected areas / Aires protégées du Patrimoine naturel UID / NIU 4028400



-  Featured Nature Legacy protected area / Aires protégées du Patrimoine naturel en vedette
-  Nature Legacy protected areas / Aires protégées du Patrimoine naturel
-  Watercourse / Cours d'eau
-  Highway / Autoroute
-  Road / Chemin
-  PID / NID
-  Waterbody / Plan d'eau
-  County / Comté
-  Crown Land / Terre de la Couronne

**NOTES:**

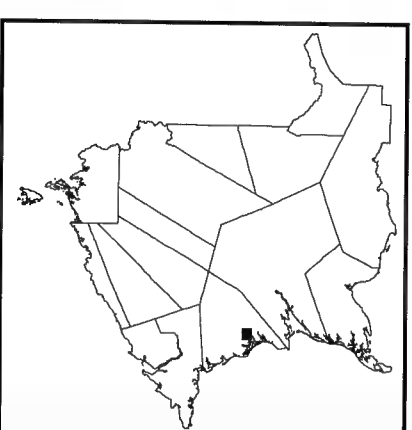
1. Property boundaries in this plan are from Service New Brunswick's boundary database. Please refer to Service New Brunswick for official property and ownership information.
2. NAD 1983 CSRS New Brunswick Stereographic coordinate system is used on this plan.










**REMARQUES:**

1. Les limites des propriétés figurant sur le présent plan proviennent de la base de données sur les limites des propriétés de Services Nouveau-Brunswick.
2. Le système de coordonnées stéréographiques NAD 1983 CSRS du Nouveau-Brunswick est utilisé sur le présent plan.



**Nature Legacy  
protected areas /  
Aires protégées du  
Patrimoine naturel  
UID / NIU 4028500**



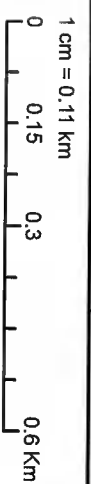
-  Featured Nature Legacy protected area / Aires protégées du Patrimoine naturel en vedette
-  Nature Legacy protected areas / Aire protégées du Patrimoine naturel
-  Watercourse / Cours d'eau
-  Highway / Autoroute
-  Road / Chemin
-  PID / NIID
-  Waterbody / Plan d'eau
-  County / Comté
-  Crown Land / Terre de la Couronne

**NOTES:**

1. Property boundaries in this plan are from Service New Brunswick's boundary database. Please refer to Service New Brunswick for official property and ownership information.
2. NAD 1983 CSRS New Brunswick Stereographic coordinate system is used on this plan.

**REMARQUES:**


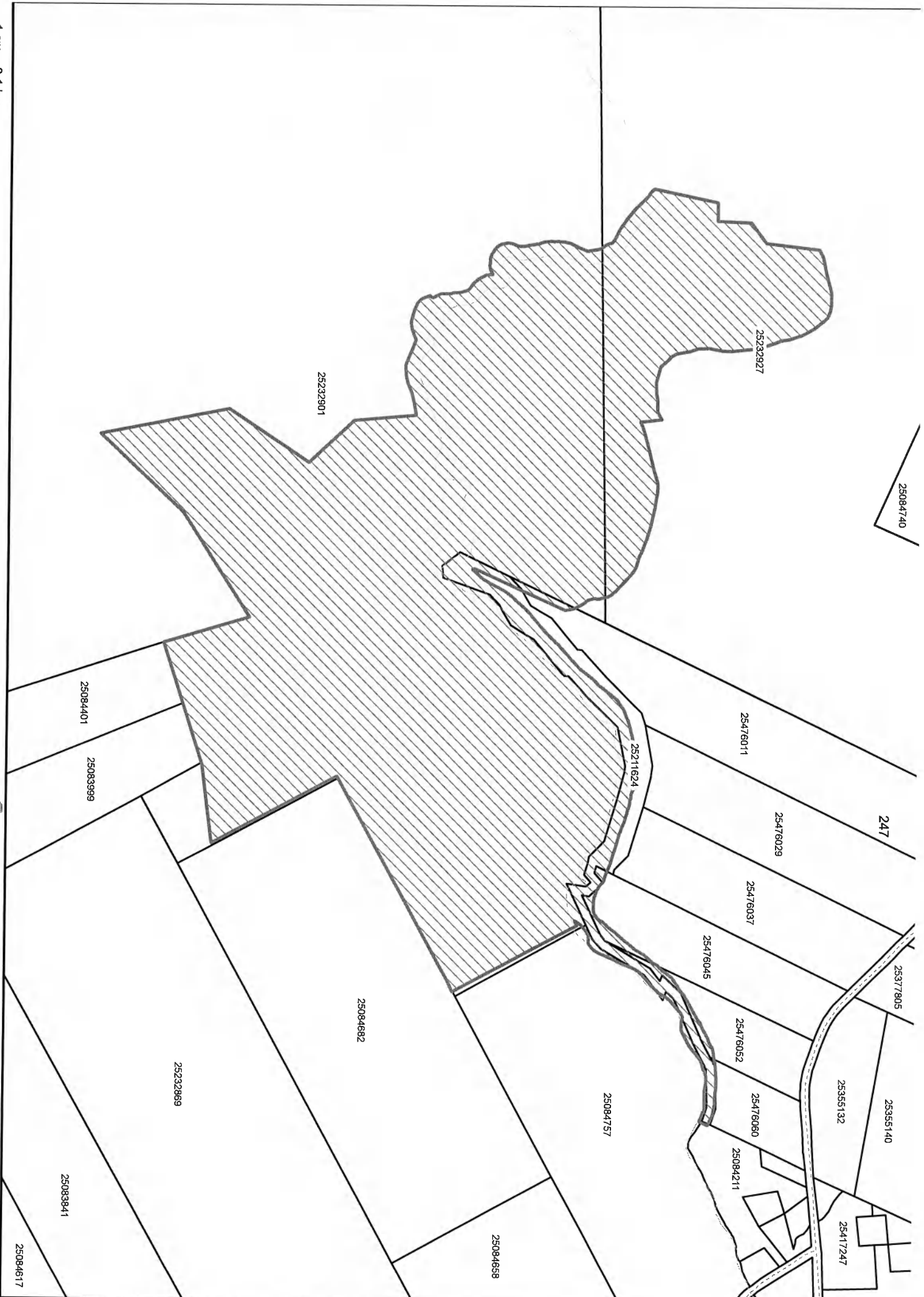
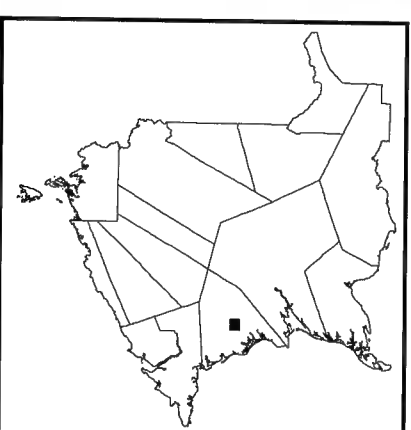
1. Les limites des propriétés figurant sur le présent plan proviennent de la base de données sur les limites des propriétés de Services Nouveau-Brunswick.
2. Le système de coordonnées stéréographiques NAD 1983 CSRS du Nouveau-Brunswick est utilisé sur le présent plan.
















# Nature Legacy protected areas / Aires protégées du Patrimoine naturel UID / NIU 4028700



-  Featured Nature Legacy protected area / Aires protégées du Patrimoine naturel en vedette
-  Nature Legacy protected areas / Aires protégées du Patrimoine naturel
-  Watercourse / Cours d'eau
-  Highway / Autoroute
-  Road / Chemin
-  PID / NIU
-  Waterbody / Plan d'eau
-  County / Comté
-  Crown Land / Terre de la Couronne

**NOTES:**


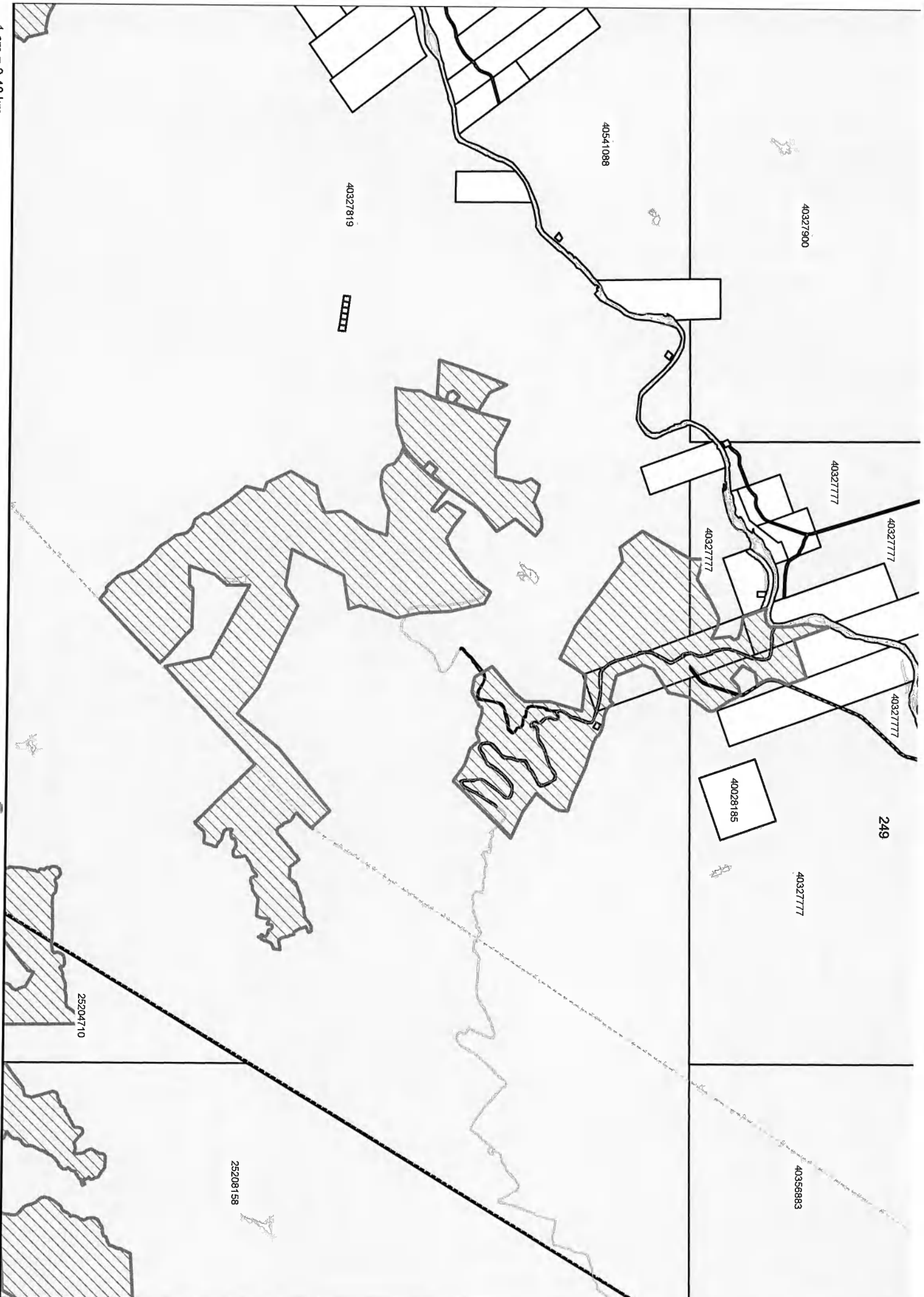
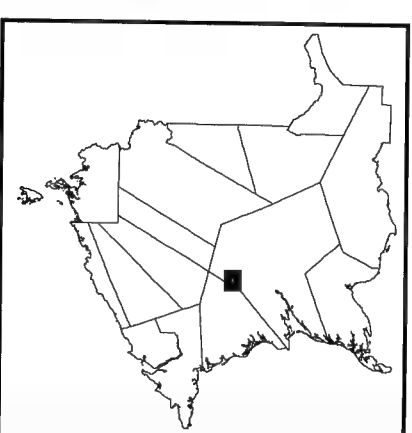
1. Property boundaries in this plan are from Service New Brunswick's boundary database. Please refer to Service New Brunswick for official property and ownership information.
2. NAD 1983 CSRS New Brunswick Stereographic coordinate system is used on this plan.










**REMARQUES:**

1. Les limites des propriétés figurant sur le présent plan proviennent de la base de données sur les limites des propriétés de Services Nouveau-Brunswick.
2. Le système de coordonnées stéréographiques NAD 1983 CSRS du Nouveau-Brunswick est utilisé sur le présent plan.



**Nature Legacy  
protected areas /  
Aires protégées du  
Patrimoine naturel  
UID / NIU 4028900**



-  Featured Nature Legacy protected area / Aires protégées du Patrimoine naturel en vedette
-  Nature Legacy protected areas / Aires protégées du Patrimoine naturel
-  Watercourse / Cours d'eau
-  Highway / Autoroute
-  Road / Chemin
-  PID / NID
-  Waterbody / Plan d'eau
-  County / Comté
-  Crown Land / Terre de la Couronne

**NOTES:**

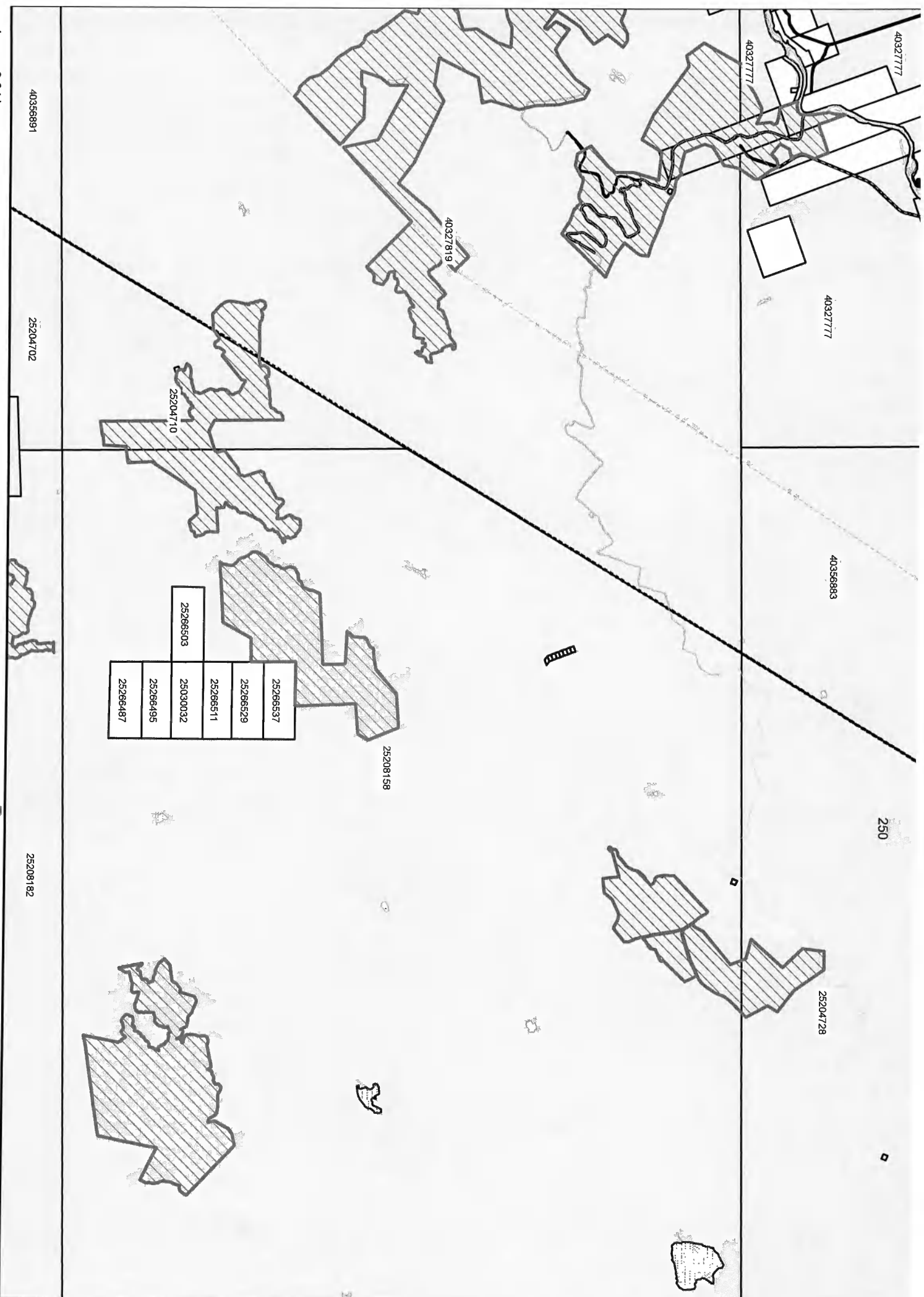
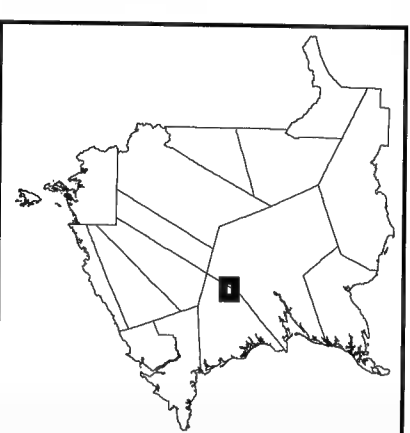
1. Property boundaries in this plan are from Service New Brunswick's boundary database. Please refer to Service New Brunswick for official property and ownership information.
2. NAD 1983 CSRS New Brunswick Stereographic coordinate system is used on this plan.

**REMARQUES:**

1. Les limites des propriétés figurant sur le présent plan proviennent de la base de données sur les limites des propriétés de Services Nouveau-Brunswick.
2. Le système de coordonnées stéréographiques NAD 1983 CSRS du Nouveau-Brunswick est utilisé sur le présent plan.



**Nature Legacy  
protected areas /  
Aires protégées du  
Patrimoine naturel  
UID / NIU 4029000**



|          |          |          |
|----------|----------|----------|
| 25266537 | 25266511 | 25266487 |
| 25266529 | 25030032 |          |
| 25266503 | 25266495 |          |



- Featured Nature Legacy protected area / Aires protégées du Patrimoine naturel en vedette
- Nature Legacy protected areas / Aires protégées du Patrimoine naturel
- Watercourse / Cours d'eau
- Highway / Autoroute
- Road / Chemin
- PID / NIID
- Waterbody / Plan d'eau
- County / Comté
- Crown Land / Terre de la Couronne

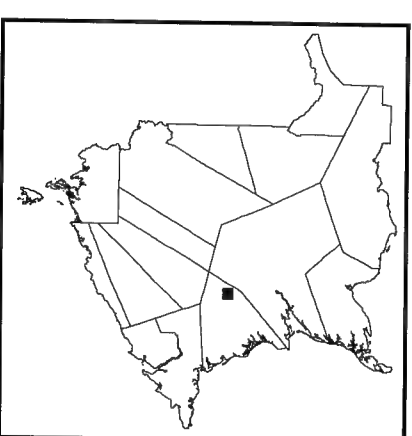
**NOTES:**










1. Property boundaries in this plan are from Service New Brunswick's boundary database. Please refer to Service New Brunswick for official property and ownership information.
2. NAD 1983 CSRS New Brunswick Stereographic coordinate system is used on this plan.

**REMARQUES:**

1. Les limites des propriétés figurant sur le présent plan proviennent de la base de données sur les limites des propriétés de Services Nouveau-Brunswick.
2. Le système de coordonnées stéréographiques NAD 1983 CSRS du Nouveau-Brunswick est utilisé sur le présent plan.

**Nature Legacy  
protected areas /  
Aires protégées du  
Patrimoine naturel  
UID / NIU 4029100**



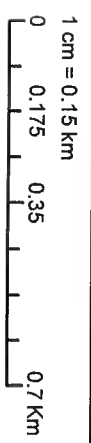
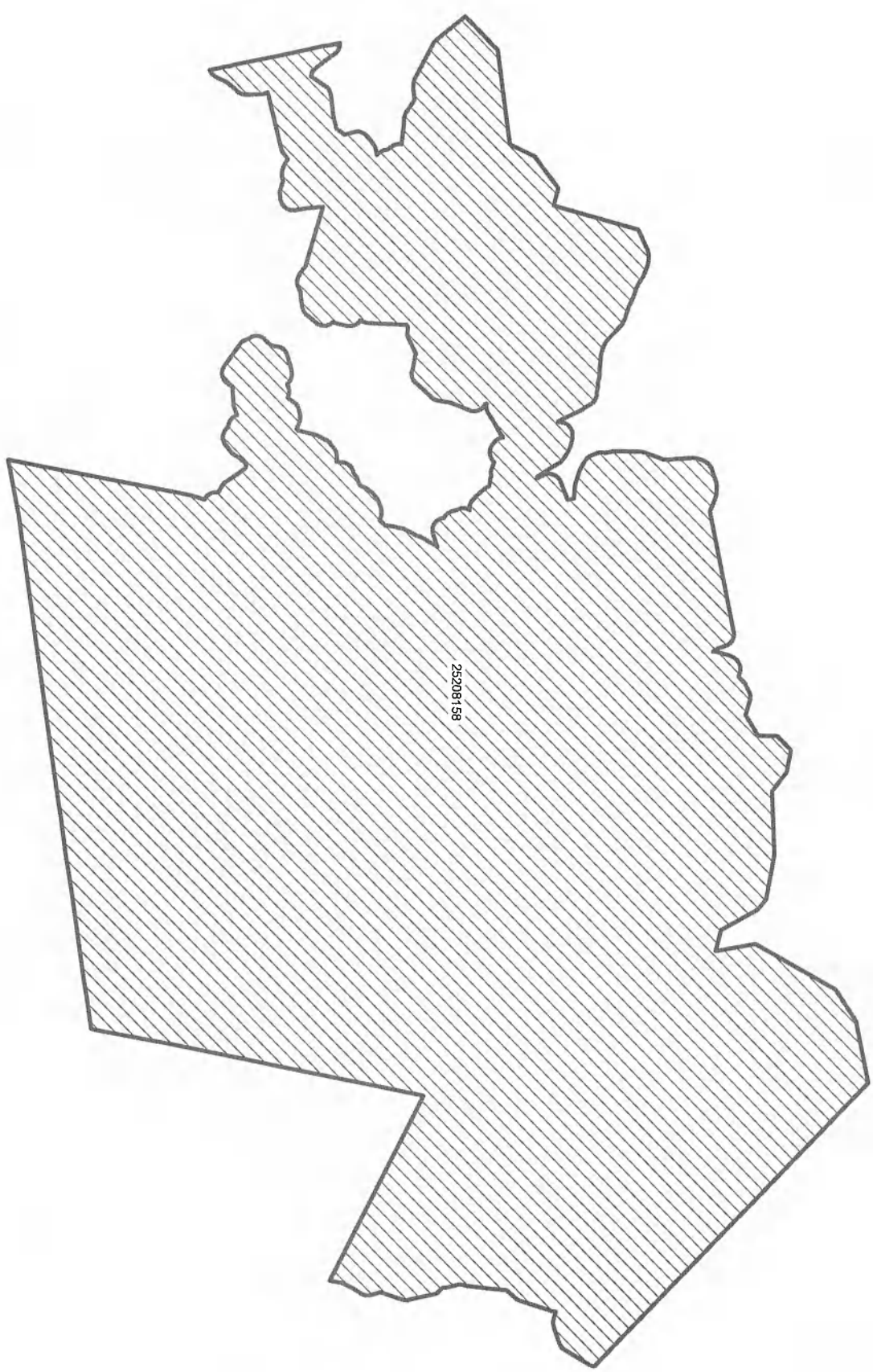
|                                                                                     |                                                                                          |
|-------------------------------------------------------------------------------------|------------------------------------------------------------------------------------------|
|  | Featured Nature Legacy protected area / Aires protégées du Patrimoine naturel en vedette |
|  | Nature Legacy protected areas / Aires protégées du Patrimoine naturel                    |
|  | Watercourse / Cours d'eau                                                                |
|  | Highway / Autoroute                                                                      |
|  | Road / Chemin                                                                            |
|  | PID / NID                                                                                |
|  | Waterbody / Plan d'eau                                                                   |
|  | County / Comté                                                                           |
|  | Crown Land / Terre de la Couronne                                                        |

**NOTES:**

1. Property boundaries in this plan are from Service New Brunswick's boundary database. Please refer to Service New Brunswick for official property and ownership information.
2. NAD 1983 CSRS New Brunswick Stereographic coordinate system is used on this plan.

**REMARQUES:**

1. Les limites des propriétés figurant sur le présent plan proviennent de la base de données sur les limites des propriétés de Services Nouveau-Brunswick.
2. Le système de coordonnées stéréographiques NAD 1983 CSRS du Nouveau-Brunswick est utilisé sur le présent plan.



1 cm = 0.15 km

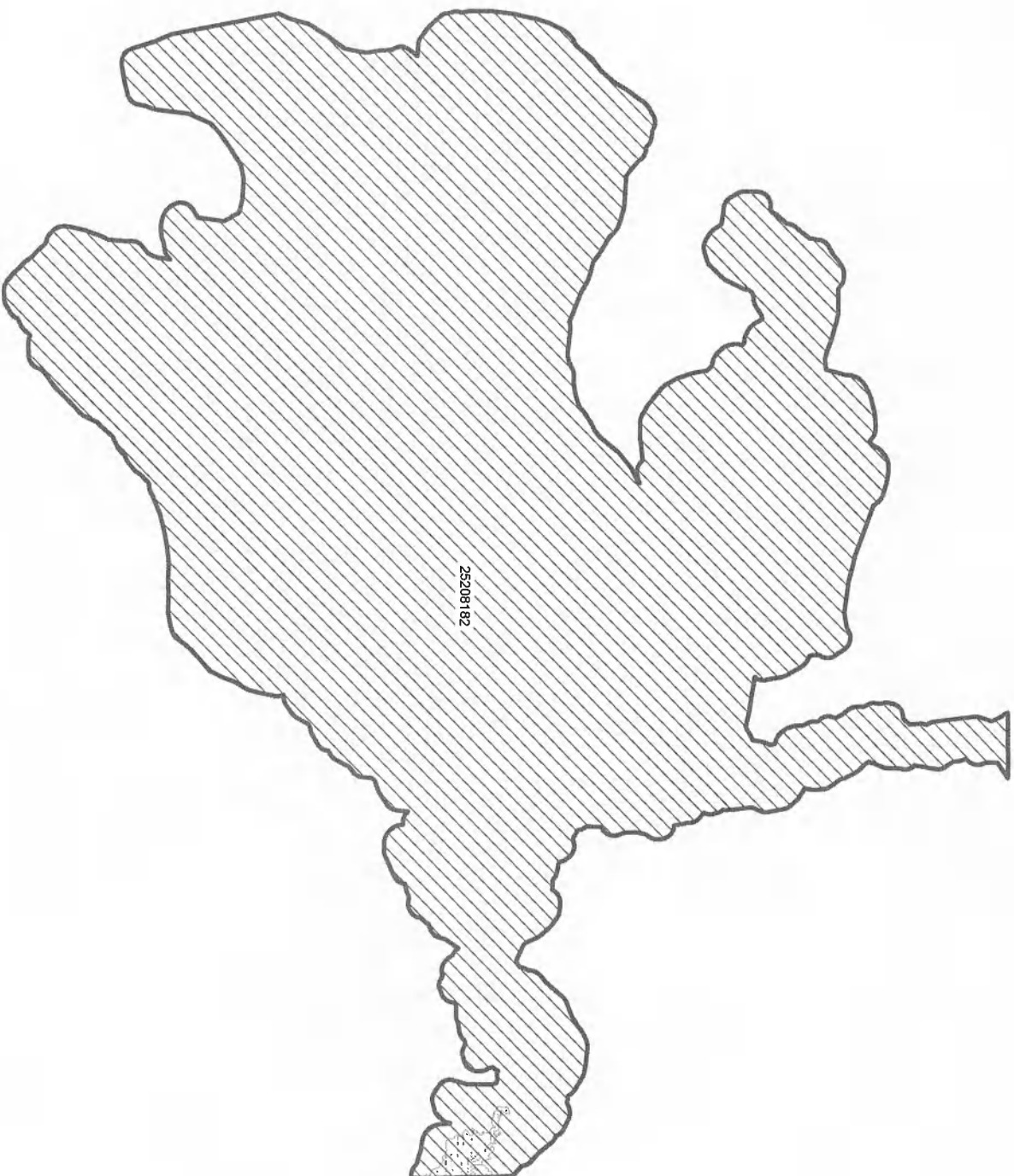
25208182



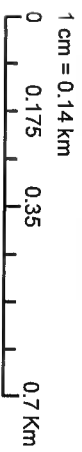




25027509



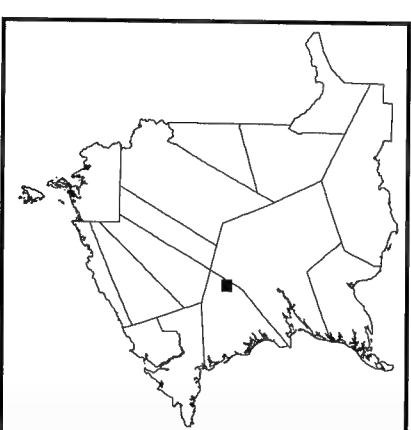
25208182



1 cm = 0.14 km



**Nature Legacy  
protected areas /  
Aires protégées du  
Patrimoine naturel**  
UID / NIU 4029200



- Featured Nature Legacy protected area / Aires protégées du Patrimoine naturel en vedette
- Nature Legacy protected areas / Aires protégées du Patrimoine naturel
- Watercourse / Cours d'eau
- Highway / Autoroute
- Road / Chemin
- PID / NID
- Waterbody / Plan d'eau
- County / Comté
- Crown Land / Terre de la Couronne

**NOTES:**

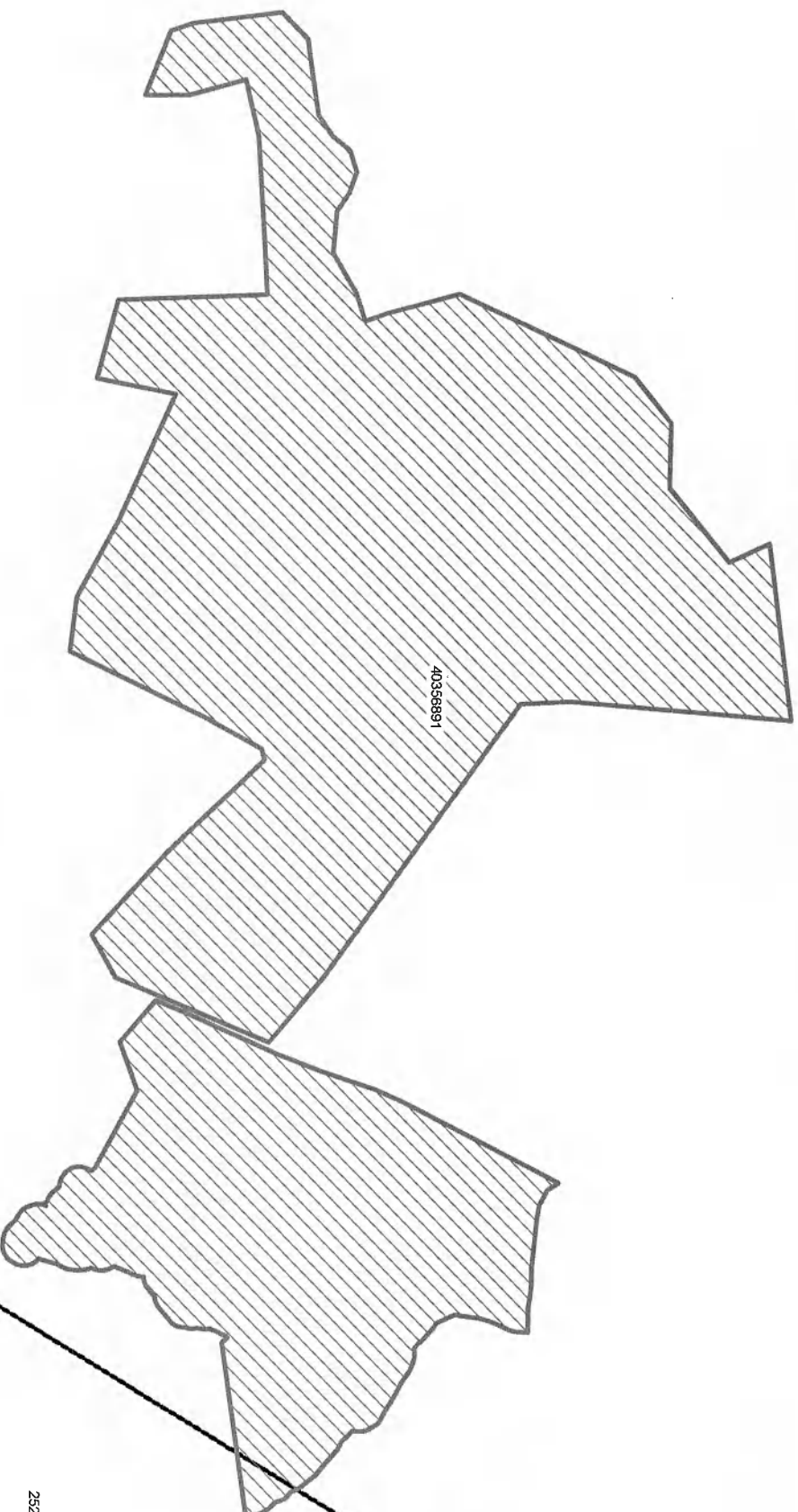
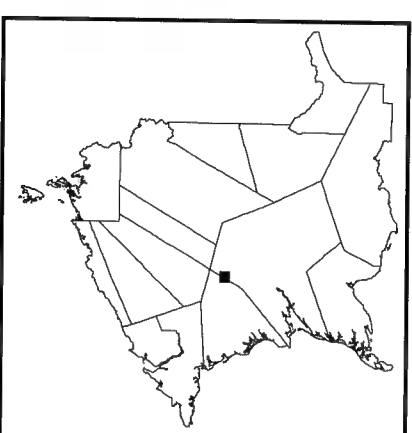
1. Property boundaries in this plan are from Service New Brunswick's boundary database. Please refer to Service New Brunswick for official property and ownership information.
2. NAD 1983 CSRS New Brunswick Stereographic coordinate system is used on this plan.










**REMARQUES:**

1. Les limites des propriétés figurant sur le présent plan proviennent de la base de données sur les limites des propriétés de Services Nouveau-Brunswick.
2. Le système de coordonnées stéréographiques NAD 1983 CSRS du Nouveau-Brunswick est utilisé sur le présent plan.



**Nature Legacy  
protected areas /  
Aires protégées du  
Patrimoine naturel  
UID / NIU 4029300**



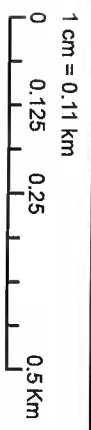
-  Featured Nature Legacy protected area / Aires protégées du Patrimoine naturel en vedette
-  Nature Legacy protected areas / Aires protégées du Patrimoine naturel
-  Watercourse / Cours d'eau
-  Highway / Autoroute
-  Road / Chemin
-  PID / NIID
-  Waterbody / Plan d'eau
-  County / Comté
-  Crown Land / Terre de la Couronne

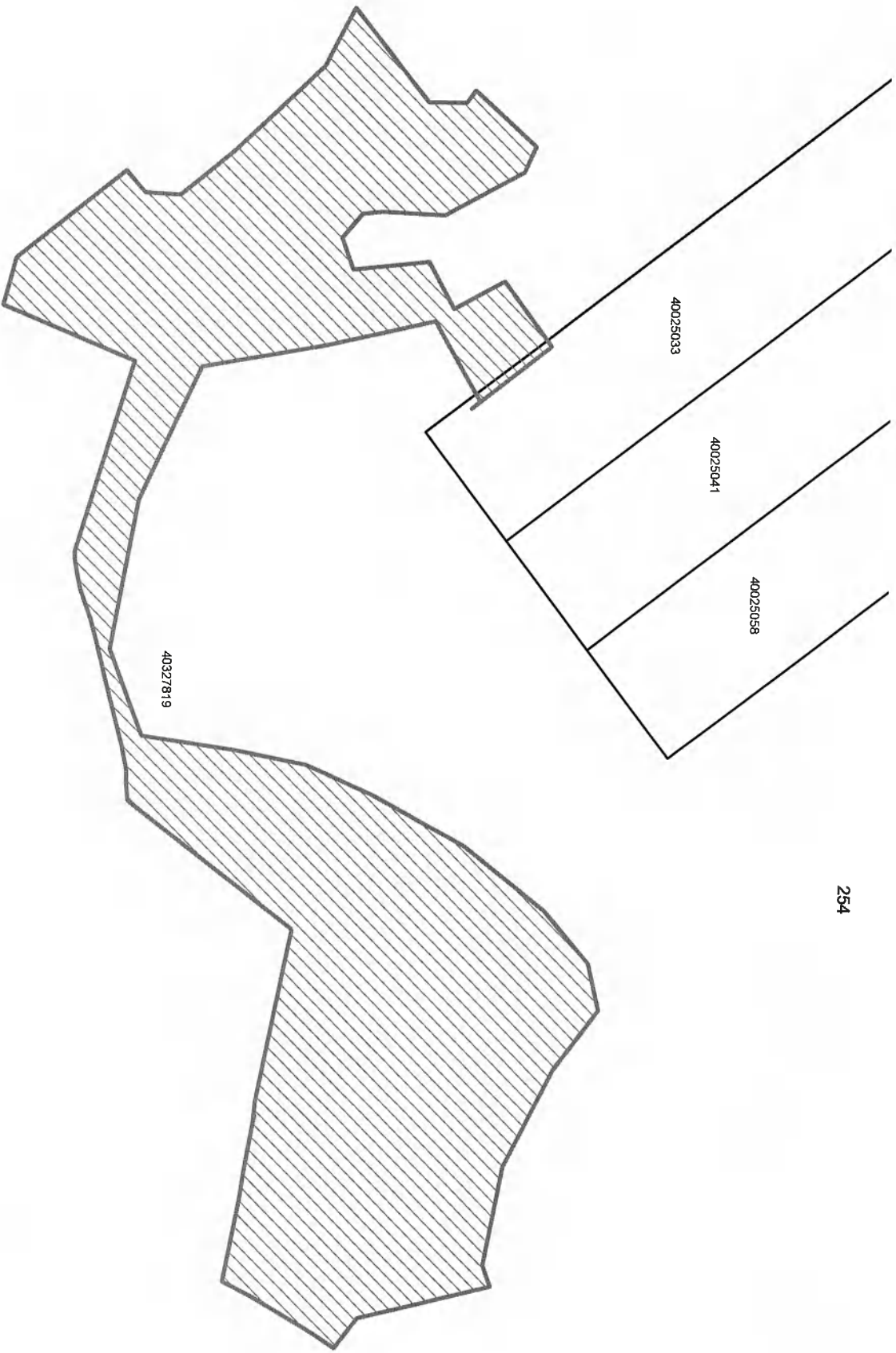
**NOTES:**

1. Property boundaries in this plan are from Service New Brunswick's boundary database. Please refer to Service New Brunswick for official property and ownership information.
2. NAD 1983 CSRS New Brunswick Stereographic coordinate system is used on this plan.

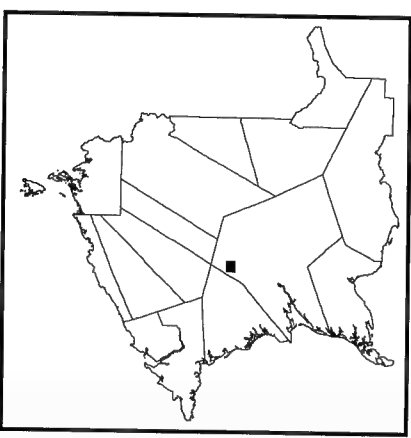
**REMARQUES:**










1. Les limites des propriétés figurant sur le présent plan proviennent de la base de données sur les limites des propriétés de Services Nouveau-Brunswick.
2. Le système de coordonnées stéréographiques NAD 1983 CSRS du Nouveau-Brunswick est utilisé sur le présent plan.





**Nature Legacy  
protected areas /  
Aires protégées du  
Patrimoine naturel  
UID / NIU 4029400**



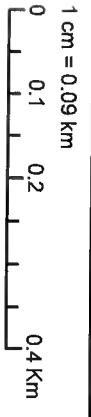
-  Featured Nature Legacy protected area / Aires protégées du Patrimoine naturel en vedette
-  Nature Legacy protected areas / Aires protégées du Patrimoine naturel
-  Watercourse / Cours d'eau
-  Highway / Autoroute
-  Road / Chemin
-  PID / NIID
-  Waterbody / Plan d'eau
-  County / Comté
-  Crown Land / Terre de la Couronne

**NOTES:**

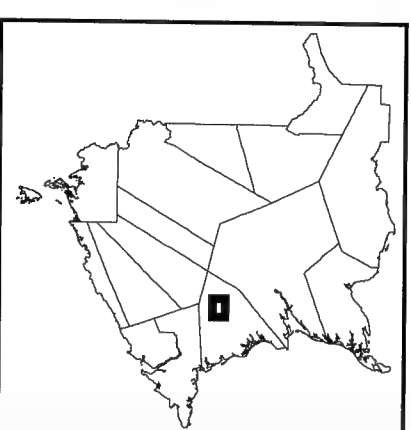
1. Property boundaries in this plan are from Service New Brunswick's boundary database. Please refer to Service New Brunswick for official property and ownership information.
2. NAD 1983 CSRS New Brunswick Stereographic coordinate system is used on this plan.










**REMARQUES:**

1. Les limites des propriétés figurant sur le présent plan proviennent de la base de données sur les limites des propriétés de Services Nouveau-Brunswick.
2. Le système de coordonnées stéréographiques NAD 1983 CSRS du Nouveau-Brunswick est utilisé sur le présent plan.



**Nature Legacy  
protected areas /  
Aires protégées du  
Patrimoine naturel  
UID / NIU 4029500**



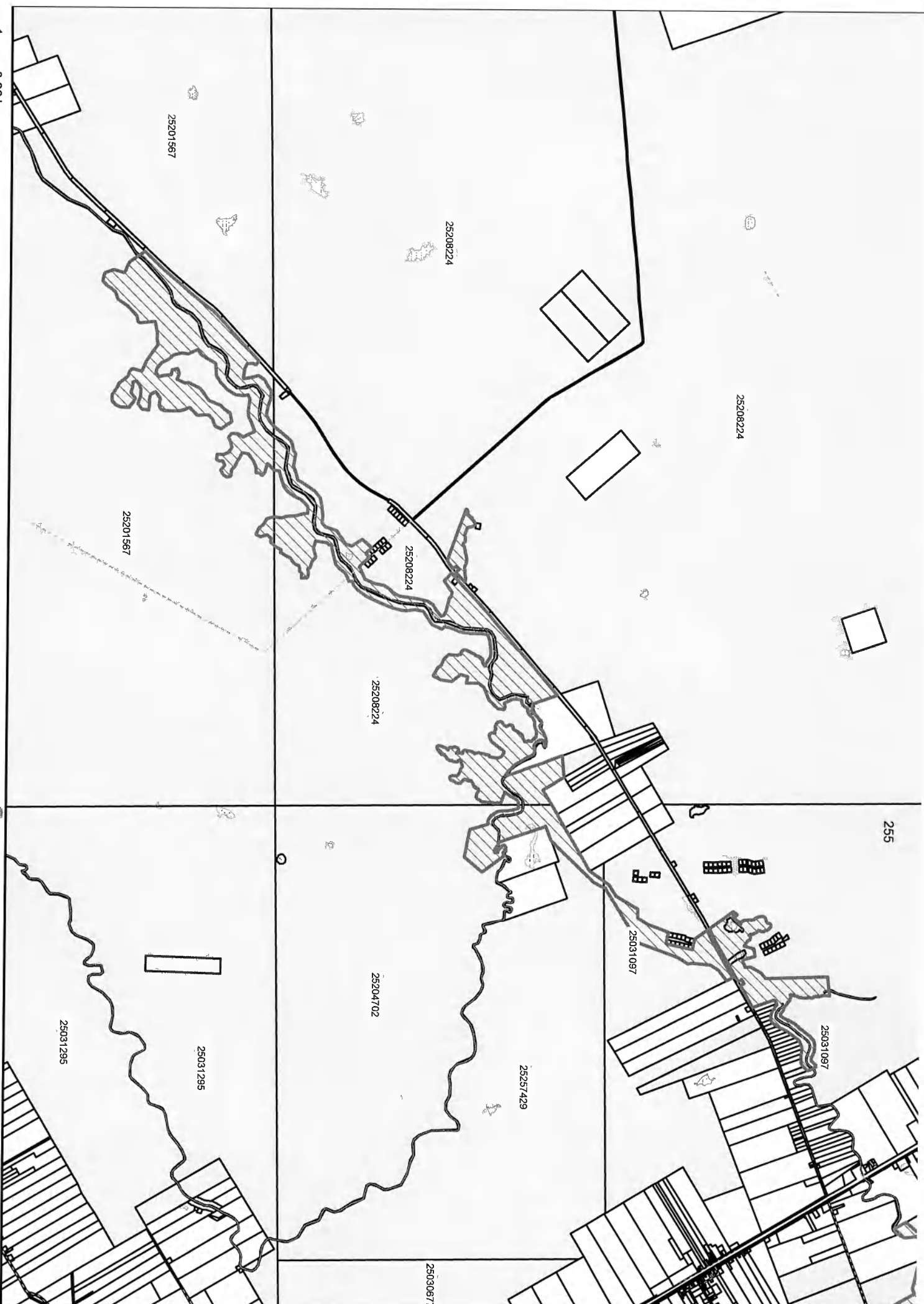
-  Featured Nature Legacy protected area / Aires protégées du Patrimoine naturel en vedette
-  Nature Legacy protected areas / Aire protégées du Patrimoine naturel
-  Watercourse / Cours d'eau
-  Highway / Autoroute
-  Road / Chemin
-  PID / NID
-  Waterbody / Plan d'eau
-  County / Comté
-  Crown Land / Terre de la Couronne

**NOTES:**

1. Property boundaries in this plan are from Service New Brunswick's boundary database. Please refer to Service New Brunswick for official property and ownership information.
2. NAD 1983 CSRS New Brunswick Stereographic coordinate system is used on this plan.

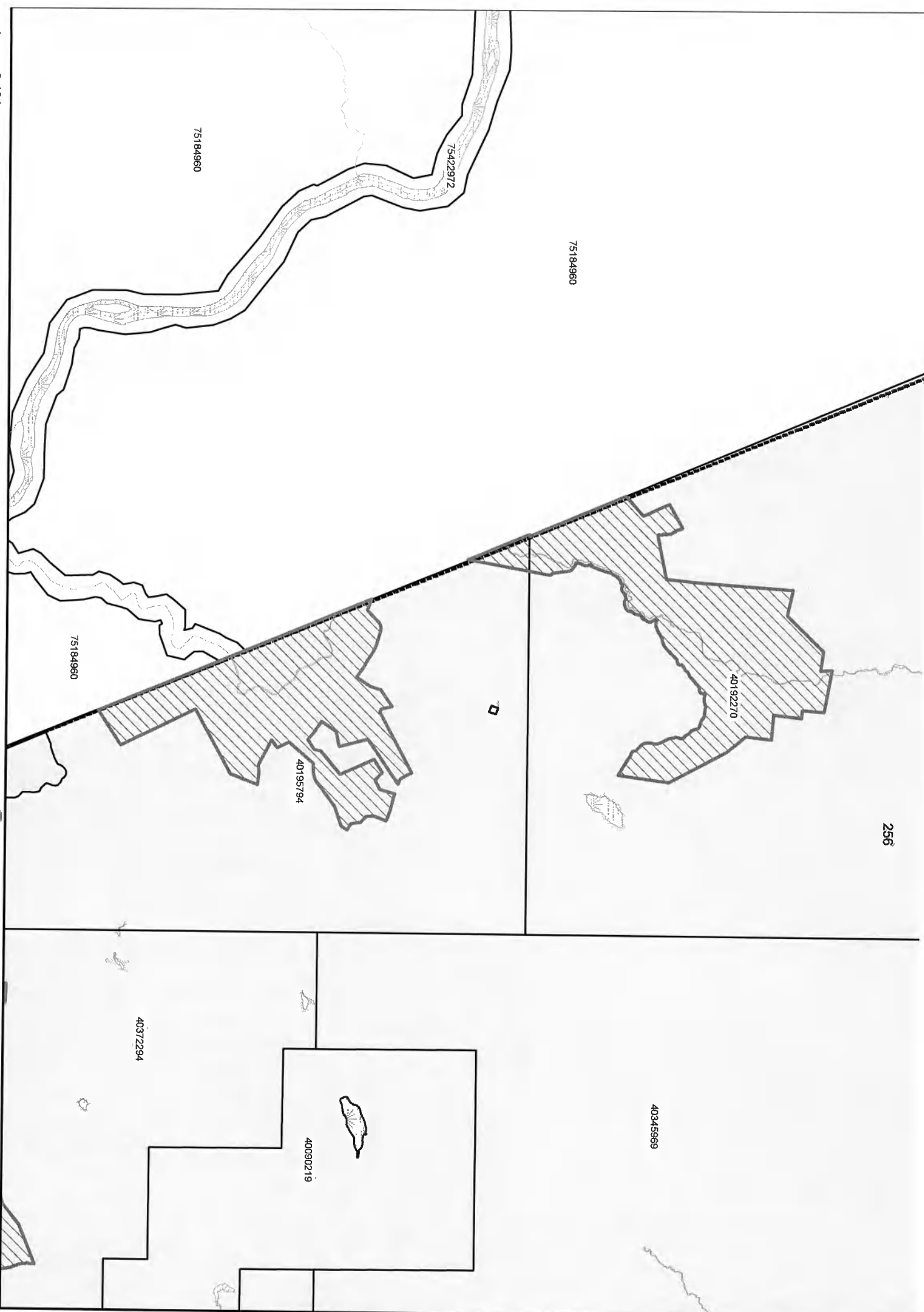
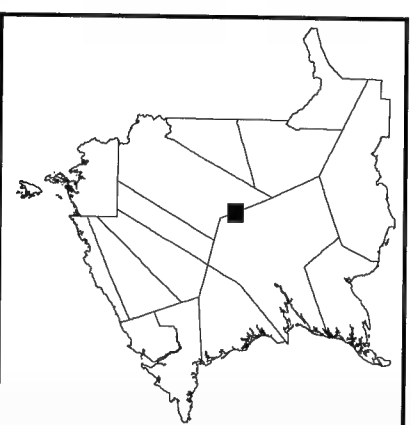
**REMARQUES:**



1. Les limites des propriétés figurant sur le présent plan proviennent de la base de données sur les limites des propriétés de Services Nouveau-Brunswick.
2. Le système de coordonnées stéréographiques NAD 1983 CSRS du Nouveau-Brunswick est utilisé sur le présent plan.












**Nature Legacy  
protected areas /  
Aires protégées du  
Patrimoine naturel  
UID / NIU 4029600**



-  Featured Nature Legacy protected area / Aires protégées du Patrimoine naturel en vedette
-  Nature Legacy protected areas / Aires protégées du Patrimoine naturel

-  Watercourse / Cours d'eau
-  Highway / Autoroute
-  Road / Chemin
-  PID / NID
-  Waterbody / Plan d'eau
-  County / Comté
-  Crown Land / Terre de la Couronne

**NOTES:**  
 1. Property boundaries in this plan are from Service New Brunswick's boundary database. Please refer to Service New Brunswick for official property and ownership information.  
 2. NAD 1983 CSRS New Brunswick Stereographic coordinate system is used on this plan.

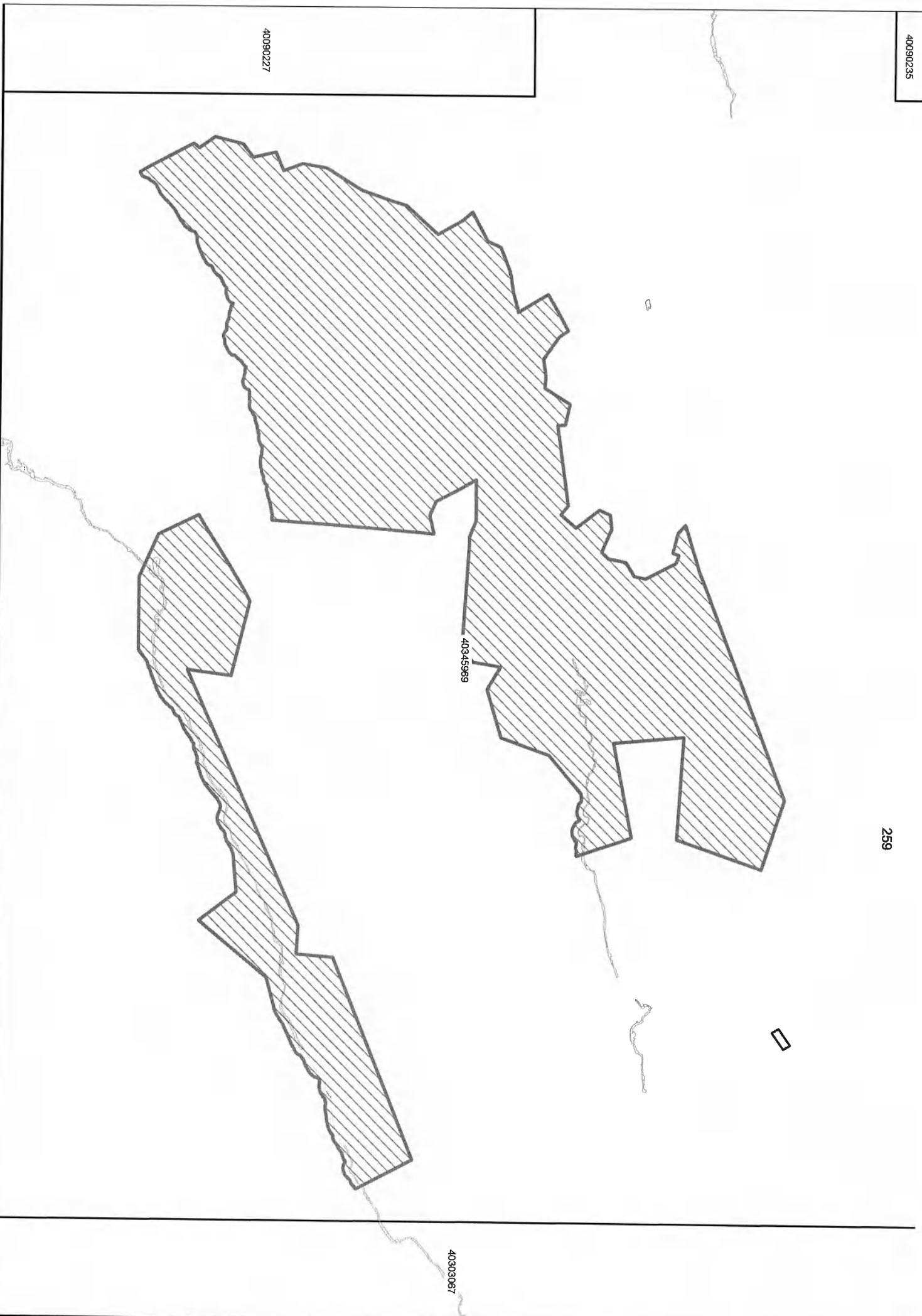
**REMARQUES:**  
 1. Les limites des propriétés figurant sur le présent plan proviennent de la base de données sur les limites des propriétés de Services Nouveau-Brunswick.  
 2. Le système de coordonnées stéréographiques NAD 1983 CSRS du Nouveau-Brunswick est utilisé sur le présent plan.



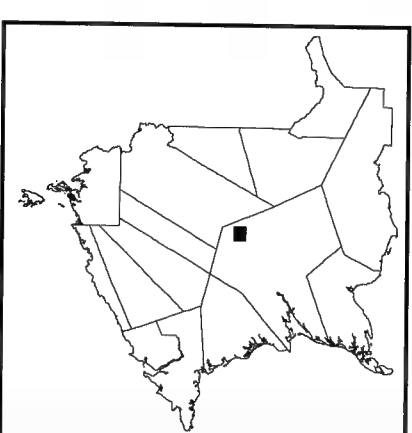













1 cm = 0.24 km  
 0 0.3 0.6 1.2 Km



**Nature Legacy  
 protected areas /  
 Aires protégées du  
 Patrimoine naturel  
 UID / NIU 4029900**



|                                                                                     |                                                                                          |
|-------------------------------------------------------------------------------------|------------------------------------------------------------------------------------------|
|  | Featured Nature Legacy protected area / Aires protégées du Patrimoine naturel en vedette |
|  | Nature Legacy protected areas / Aires protégées du Patrimoine naturel                    |
|  | Watercourse / Cours d'eau                                                                |
|  | Highway / Autoroute                                                                      |
|  | Road / Chemin                                                                            |
|  | PID / NID                                                                                |
|  | Waterbody / Plan d'eau                                                                   |
|  | County / Comté                                                                           |
|  | Crown Land / Terre de la Couronne                                                        |

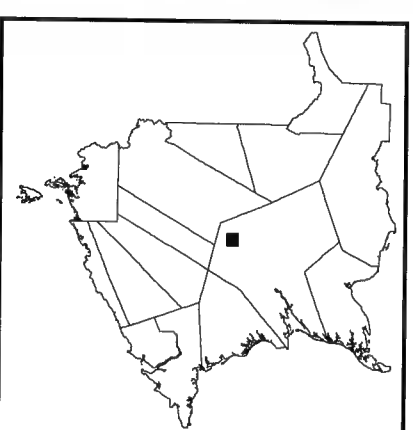
**NOTES:**










1. Property boundaries in this plan are from Service New Brunswick's boundary database. Please refer to Service New Brunswick for official property and ownership information.
2. NAD 1983 CSRS New Brunswick Stereographic coordinate system is used on this plan.

**REMARQUES:**

1. Les limites des propriétés figurant sur le présent plan proviennent de la base de données sur les limites des propriétés de Services Nouveau-Brunswick.
2. Le système de coordonnées stéréographiques NAD 1983 CSRS du Nouveau-Brunswick est utilisé sur le présent plan.

# Nature Legacy protected areas / Aires protégées du Patrimoine naturel UID / NIU 4030000



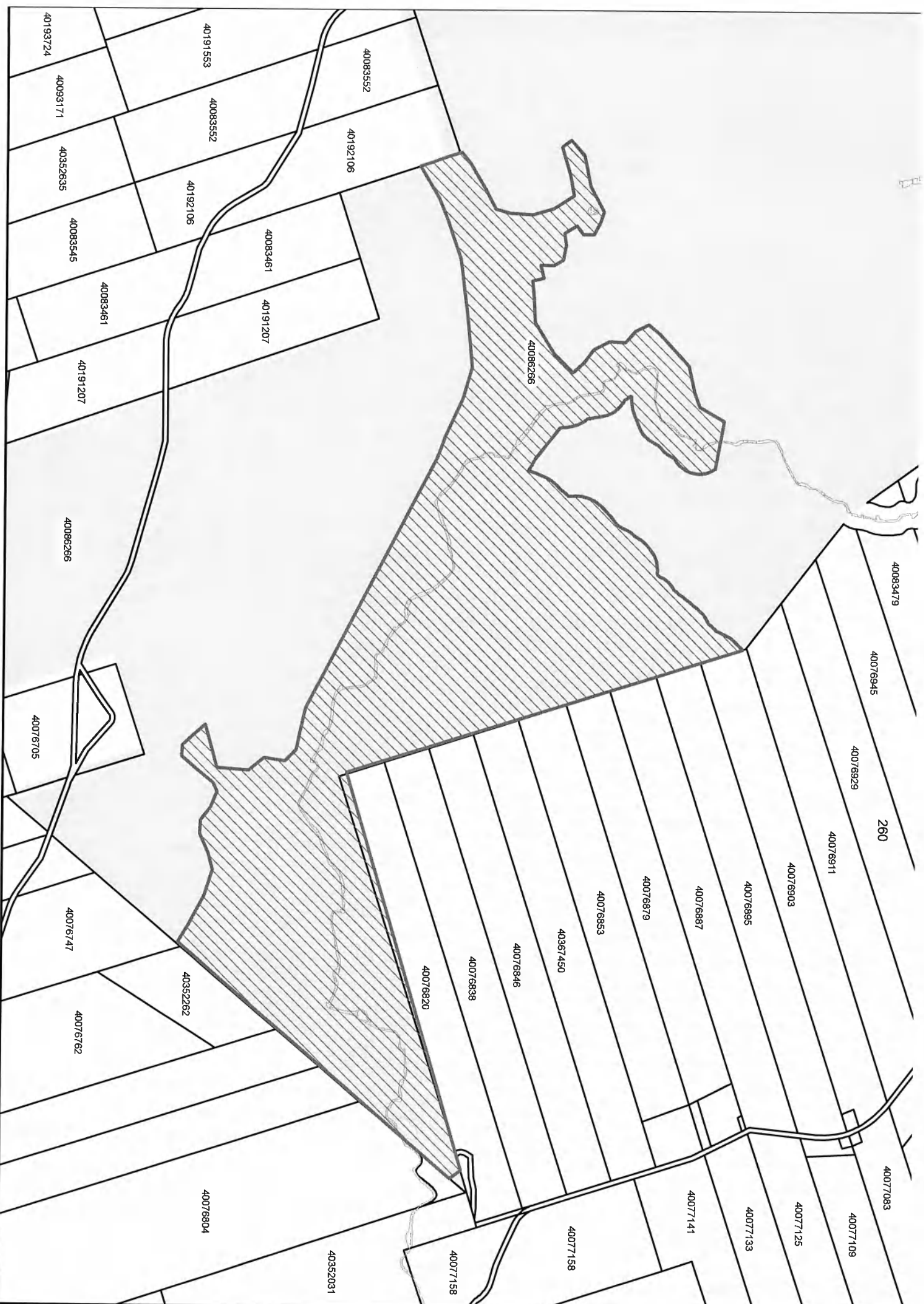
-  Featured Nature Legacy protected area / Aires protégées du Patrimoine naturel en vedette
-  Nature Legacy protected areas / Aire protégées du Patrimoine naturel
-  Watercourse / Cours d'eau
-  Highway / Autoroute
-  Road / Chemin
-  PID / NID
-  Waterbody / Plan d'eau
-  County / Comté
-  Crown Land / Terre de la Couronne

**NOTES:**

1. Property boundaries in this plan are from Service New Brunswick's boundary database. Please refer to Service New Brunswick for official property and ownership information.
2. NAD 1983 CSRS New Brunswick Stereographic coordinate system is used on this plan.

**REMARQUES:**

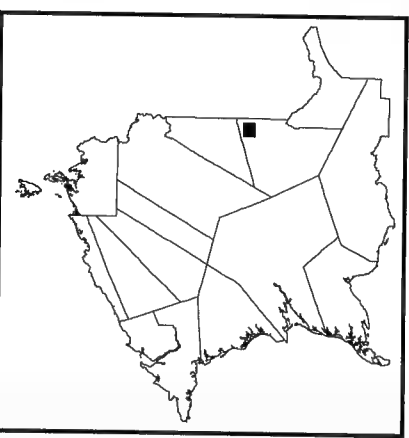
1. Les limites des propriétés figurant sur le présent plan proviennent de la base de données sur les limites des propriétés de Services Nouveau-Brunswick.
2. Le système de coordonnées stéréographiques NAD 1983 CSRS du Nouveau-Brunswick est utilisé sur le présent plan.
















**Nature Legacy  
protected areas /  
Aires protégées du  
Patrimoine naturel  
UID / NIU 4030200**




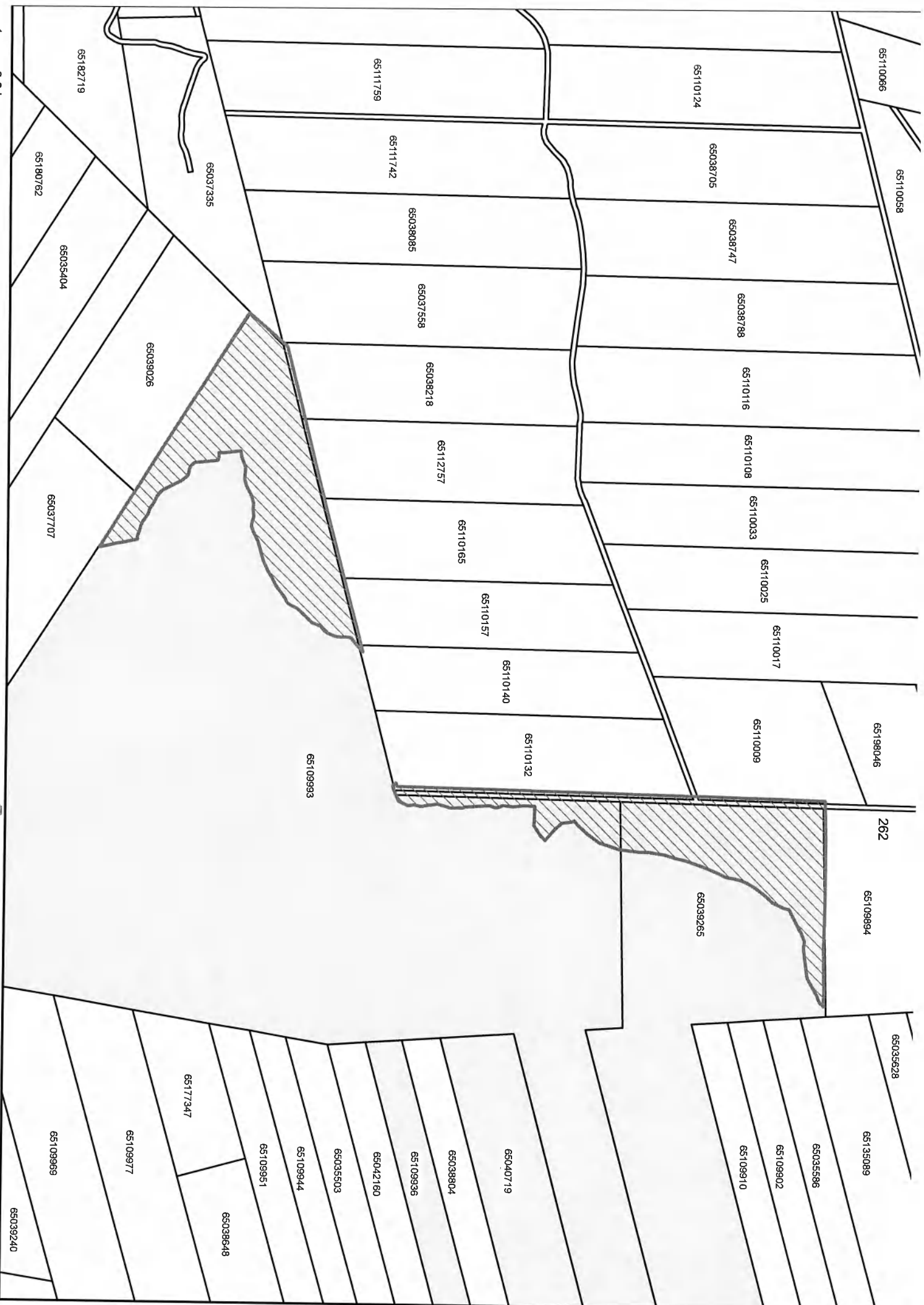
-  Featured Nature Legacy protected area / Aires protégées du Patrimoine naturel en vedette
-  Nature Legacy protected areas / Aires protégées du Patrimoine naturel
-  Watercourse / Cours d'eau
-  Highway / Autoroute
-  Road / Chemin
-  PID / NIID
-  Waterbody / Plan d'eau
-  County / Comté
-  Crown Land / Terre de la Couronne

**NOTES:**

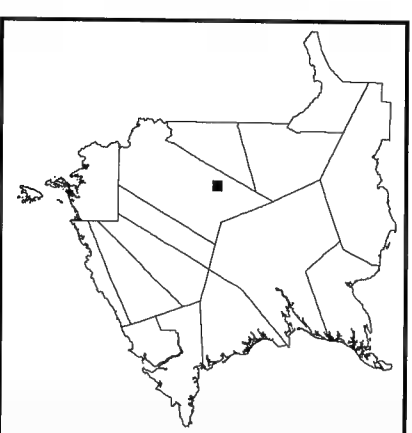
1. Property boundaries in this plan are from Service New Brunswick's boundary database. Please refer to Service New Brunswick for official property and ownership information.
2. NAD 1983 CSRS New Brunswick Stereographic coordinate system is used on this plan.










**REMARQUES:**

1. Les limites des propriétés figurant sur le présent plan proviennent de la base de données sur les limites des propriétés de Services Nouveau-Brunswick.
2. Le système de coordonnées stéréographiques NAD 1983 CSRS du Nouveau-Brunswick est utilisé sur le présent plan.



**Nature Legacy  
protected areas /  
Aires protégées du  
Patrimoine naturel  
UID / NIU 4030300**



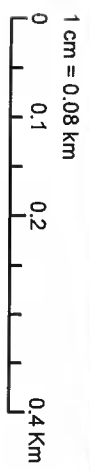
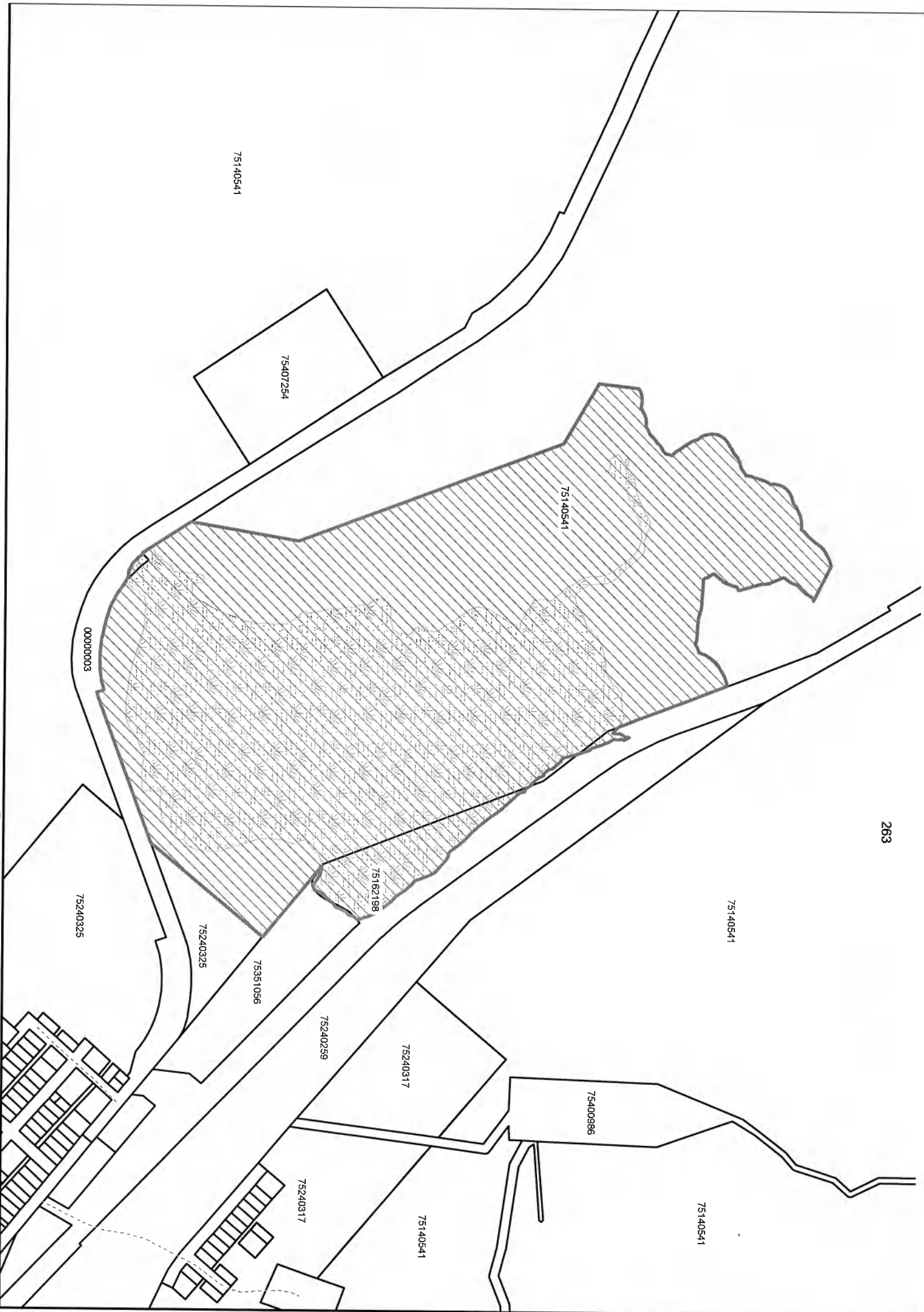
-  Featured Nature Legacy protected area / Aires protégées du Patrimoine naturel en vedette
-  Nature Legacy protected areas / Aires protégées du Patrimoine naturel
-  Watercourse / Cours d'eau
-  Highway / Autoroute
-  Road / Chemin
-  PID / NIID
-  Waterbody / Plan d'eau
-  County / Comté
-  Crown Land / Terre de la Couronne

**NOTES:**

1. Property boundaries in this plan are from Service New Brunswick's boundary database. Please refer to Service New Brunswick for official property and ownership information.
2. NAD 1983 CSRS New Brunswick Stereographic coordinate system is used on this plan.

**REMARQUES:**

1. Les limites des propriétés figurant sur le présent plan proviennent de la base de données sur les limites des propriétés de Services Nouveau-Brunswick.
2. Le système de coordonnées stéréographiques NAD 1983 CSRS du Nouveau-Brunswick est utilisé sur le présent plan.



65130627

65028235

65029399

65029407

65029415

65155442

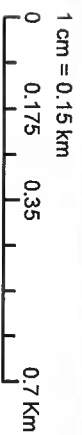
65155459

65155475

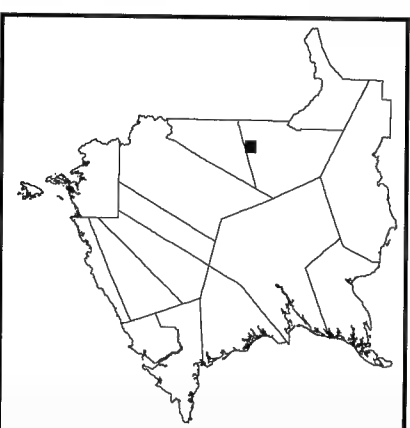











65160939

65110650



**Nature Legacy  
protected areas /  
Aires protégées du  
Patrimoine naturel  
UID / NIJ 4030400**



-  Featured Nature Legacy protected area / Aires protégées du Patrimoine naturel en vedette
-  Nature Legacy protected areas / Aires protégées du Patrimoine naturel
-  Watercourse / Cours d'eau
-  Highway / Autoroute
-  Road / Chemin
-  PID / NIJD
-  Waterbody / Plan d'eau
-  County / Comté
-  Crown Land / Terre de la Couronne

**NOTES:**

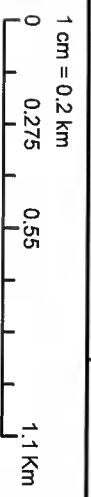
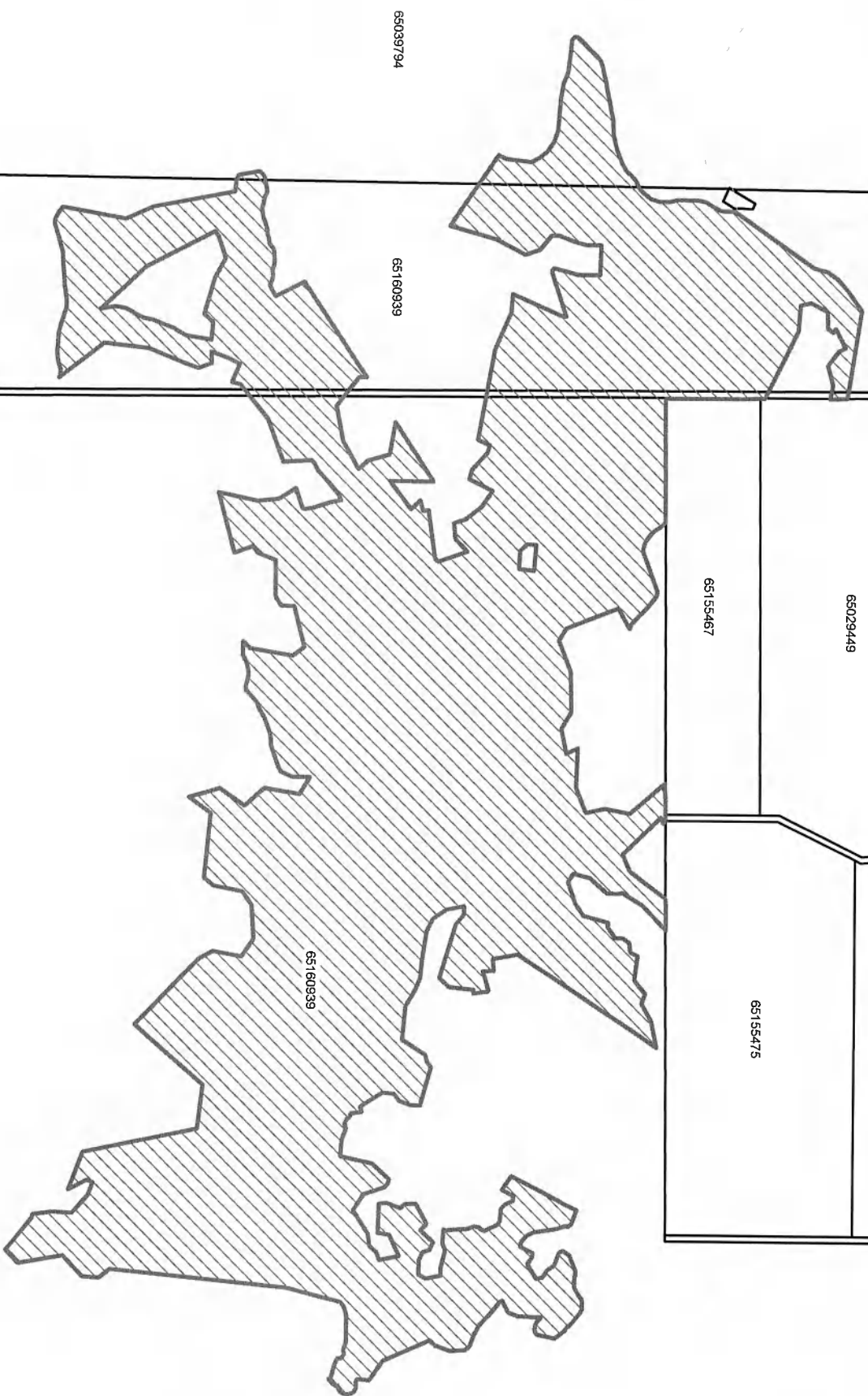
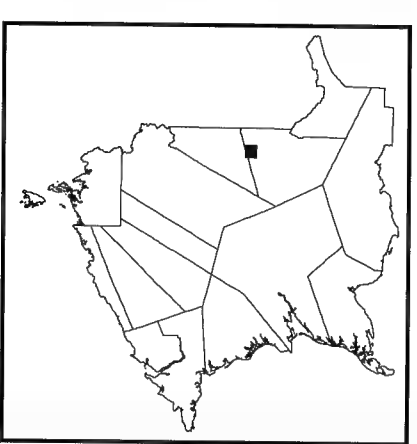
1. Property boundaries in this plan are from Service New Brunswick's boundary database. Please refer to Service New Brunswick for official property and ownership information.
2. NAD 1983 CSRS New Brunswick Stereographic coordinate system is used on this plan.










**REMARQUES:**

1. Les limites des propriétés figurant sur le présent plan proviennent de la base de données sur les limites des propriétés de Services Nouveau-Brunswick.
2. Le système de coordonnées stéréographiques NAD 1983 CSRS du Nouveau-Brunswick est utilisé sur le présent plan.



**Nature Legacy  
protected areas /  
Aires protégées du  
Patrimoine naturel  
UID / NIU 4030500**



-  Featured Nature Legacy protected area / Aires protégées du Patrimoine naturel en vedette
-  Nature Legacy protected areas / Aire protégées du Patrimoine naturel
-  Watercourse / Cours d'eau
-  Highway / Autoroute
-  Road / Chemin
-  PID / NID
-  Waterbody / Plan d'eau
-  County / Comté
-  Crown Land / Terre de la Couronne

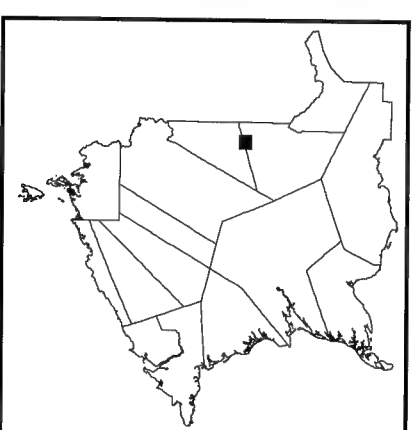
**NOTES:**










1. Property boundaries in this plan are from Service New Brunswick's boundary database. Please refer to Service New Brunswick for official property and ownership information.
2. NAD 1983 CSRS New Brunswick Stereographic coordinate system is used on this plan.

**REMARQUES:**

1. Les limites des propriétés figurant sur le présent plan proviennent de la base de données sur les limites des propriétés de Services Nouveau-Brunswick.
2. Le système de coordonnées stéréographiques NAD 1983 CSRS du Nouveau-Brunswick est utilisé sur le présent plan.

**Nature Legacy  
protected areas /  
Aires protégées du  
Patrimoine naturel  
UID / NIU 4030600**



|                                                                                     |                                                                                          |
|-------------------------------------------------------------------------------------|------------------------------------------------------------------------------------------|
|  | Featured Nature Legacy protected area / Aires protégées du Patrimoine naturel en vedette |
|  | Nature Legacy protected areas / Aire protégées du Patrimoine naturel                     |
|  | Watercourse / Cours d'eau                                                                |
|  | Highway / Autoroute                                                                      |
|  | Road / Chemin                                                                            |
|  | PID / NID                                                                                |
|  | Waterbody / Plan d'eau                                                                   |
|  | County / Comté                                                                           |
|  | Crown Land / Terre de la Couronne                                                        |

**NOTES:**

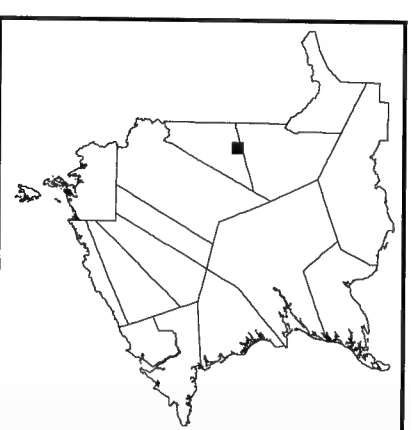
1. Property boundaries in this plan are from Service New Brunswick's boundary database. Please refer to Service New Brunswick for official property and ownership information.
2. NAD 1983 CSRS New Brunswick Stereographic coordinate system is used on this plan.










**REMARQUES:**

1. Les limites des propriétés figurant sur le présent plan proviennent de la base de données sur les limites des propriétés de Services Nouveau-Brunswick.
2. Le système de coordonnées stéréographiques NAD 1983 CSRS du Nouveau-Brunswick est utilisé sur le présent plan.



**Nature Legacy  
protected areas /  
Aires protégées du  
Patrimoine naturel  
UID / NIU 4030700**



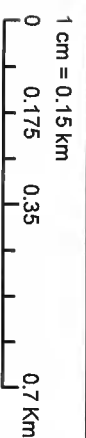
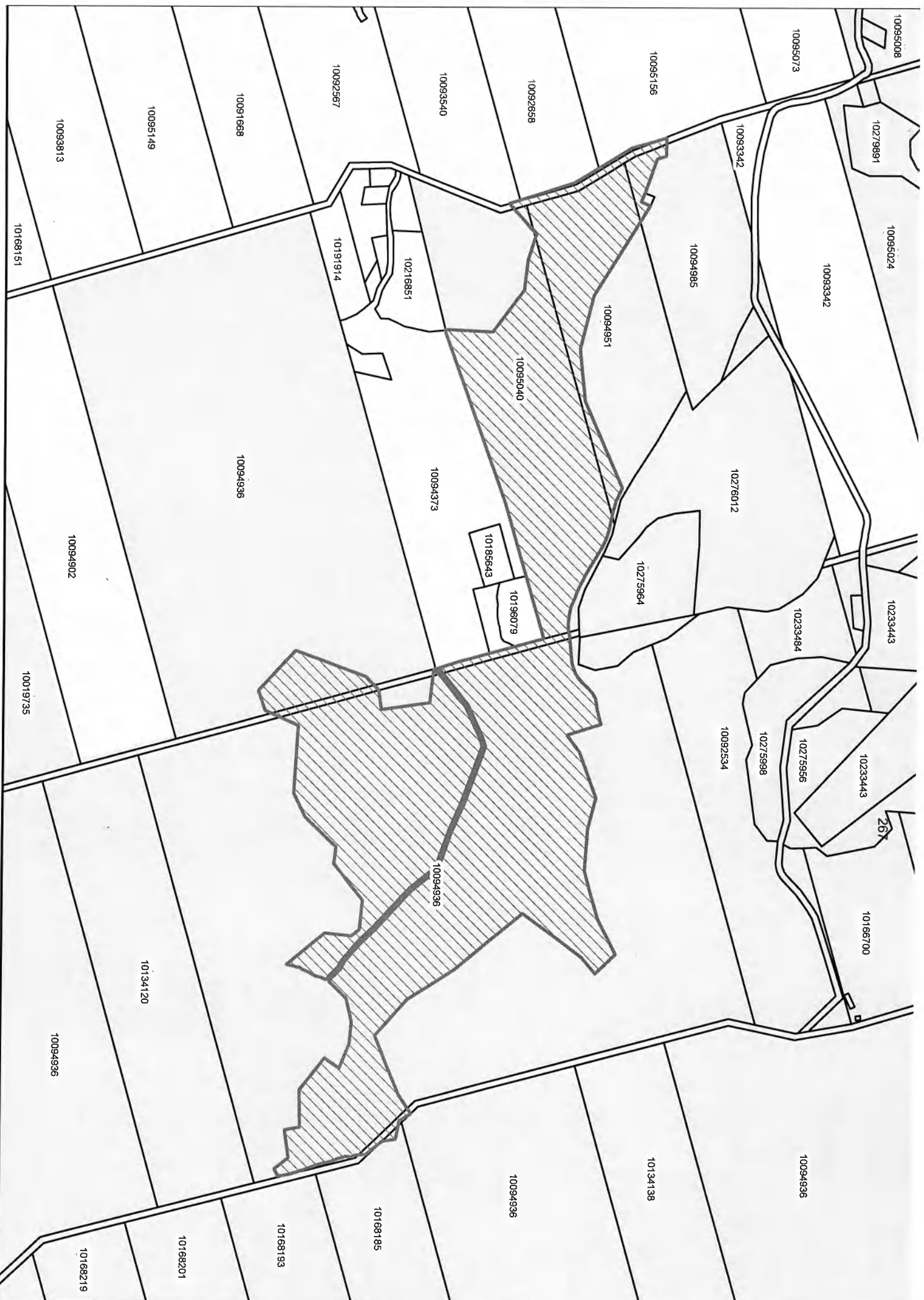
-  Featured Nature Legacy protected area / Aires protégées du Patrimoine naturel en vedette
-  Nature Legacy protected areas / Aires protégées du Patrimoine naturel
-  Watercourse / Cours d'eau
-  Highway / Autoroute
-  Road / Chemin
-  PID / NID
-  Waterbody / Plan d'eau
-  County / Comté
-  Crown Land / Terre de la Couronne

**NOTES:**

1. Property boundaries in this plan are from Service New Brunswick's boundary database. Please refer to Service New Brunswick for official property and ownership information.
2. NAD 1983 CSRS New Brunswick Stereographic coordinate system is used on this plan.

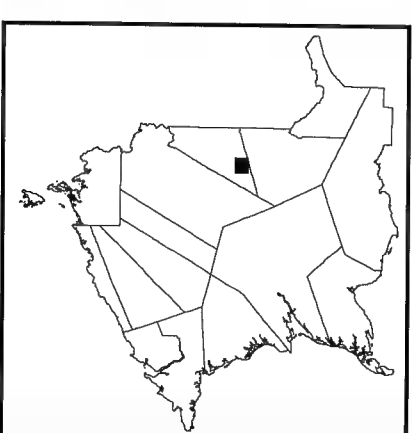
**REMARQUES:**










1. Les limites des propriétés figurant sur le présent plan proviennent de la base de données sur les limites des propriétés de Services Nouveau-Brunswick.
2. Le système de coordonnées stéréographiques NAD 1983 CSRS du Nouveau-Brunswick est utilisé sur le présent plan.





**Nature Legacy  
protected areas /  
Aires protégées du  
Patrimoine naturel  
UID / NIU 4030800**



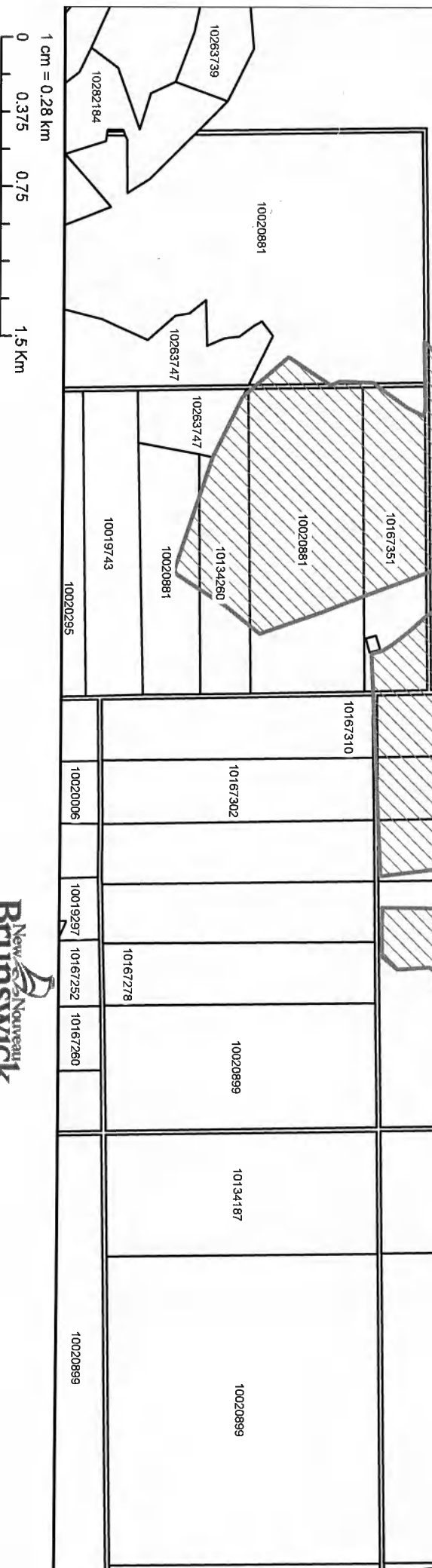
-  Featured Nature Legacy protected area / Aires protégées du Patrimoine naturel en vedette
-  Nature Legacy protected areas / Aires protégées du Patrimoine naturel
-  Watercourse / Cours d'eau
-  Highway / Autoroute
-  Road / Chemin
-  PID / NID
-  Waterbody / Plan d'eau
-  County / Comté
-  Crown Land / Terre de la Couronne

**NOTES:**

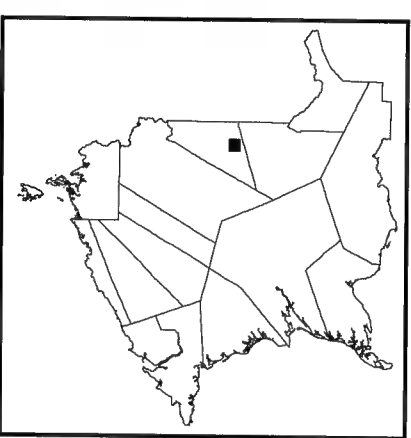
1. Property boundaries in this plan are from Service New Brunswick's boundary database. Please refer to Service New Brunswick for official property and ownership information.
2. NAD 1983 CSRS New Brunswick Stereographic coordinate system is used on this plan.










**REMARQUES:**

1. Les limites des propriétés figurant sur le présent plan proviennent de la base de données sur les limites des propriétés de Services Nouveau-Brunswick.
2. Le système de coordonnées stéréographiques NAD 1983 CSRS du Nouveau-Brunswick est utilisé sur le présent plan.



**Nature Legacy  
protected areas /  
Aires protégées du  
Patrimoine naturel  
UID / NIU 4030900**



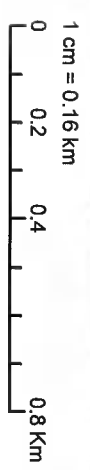
-  Featured Nature Legacy protected area / Aires protégées du Patrimoine naturel en vedette
-  Nature Legacy protected areas / Aires protégées du Patrimoine naturel
-  Watercourse / Cours d'eau
-  Highway / Autoroute
-  Road / Chemin
-  PID / NIID
-  Waterbody / Plan d'eau
-  County / Comté
-  Crown Land / Terre de la Couronne

**NOTES:**

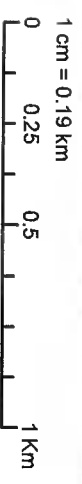
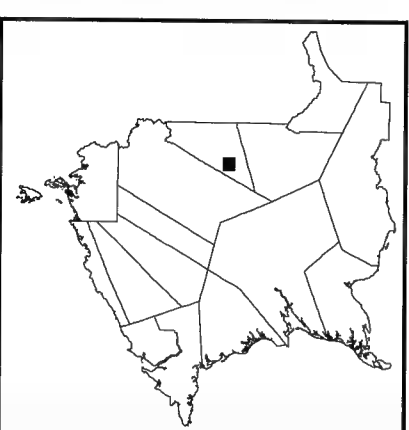
1. Property boundaries in this plan are from Service New Brunswick's boundary database. Please refer to Service New Brunswick for official property and ownership information.
2. NAD 1983 CSRS New Brunswick Stereographic coordinate system is used on this plan.

**REMARQUES:**

1. Les limites des propriétés figurant sur le présent plan proviennent de la base de données sur les limites des propriétés de Services Nouveau-Brunswick.
2. Le système de coordonnées stéréographiques NAD 1983 CSRS du Nouveau-Brunswick est utilisé sur le présent plan.



**Nature Legacy  
protected areas /  
Aires protégées du  
Patrimoine naturel  
UID / NIU 4031000**



|  |                                                                                          |
|--|------------------------------------------------------------------------------------------|
|  | Featured Nature Legacy protected area / Aires protégées du Patrimoine naturel en vedette |
|  | Nature Legacy protected areas / Aire protégées du Patrimoine naturel                     |
|  | Watercourse / Cours d'eau                                                                |
|  | Highway / Autoroute                                                                      |
|  | Road / Chemin                                                                            |
|  | PID / NID                                                                                |
|  | Waterbody / Plan d'eau                                                                   |
|  | County / Comté                                                                           |
|  | Crown Land / Terre de la Couronne                                                        |

**NOTES:**

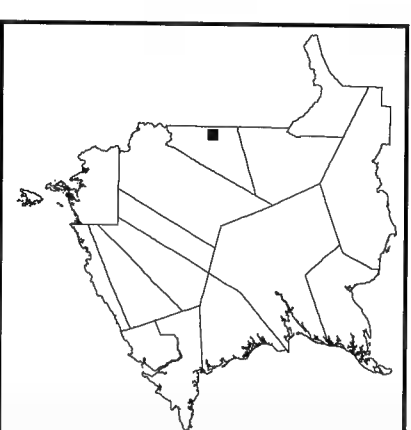
1. Property boundaries in this plan are from Service New Brunswick's boundary database. Please refer to Service New Brunswick for official property and ownership information.
2. NAD 1983 CSRS New Brunswick Stereographic coordinate system is used on this plan.



**REMARQUES:**

1. Les limites des propriétés figurant sur le présent plan proviennent de la base de données sur les limites des propriétés de Services Nouveau-Brunswick.
2. Le système de coordonnées stéréographiques NAD 1983 CSRS du Nouveau-Brunswick est utilisé sur le présent plan.




# Nature Legacy protected areas / Aires protégées du Patrimoine naturel UID / NIU 4031100




 Featured Nature Legacy protected area / Aires protégées du Patrimoine naturel en vedette  
 Nature Legacy protected areas / Aires protégées du Patrimoine naturel

 Watercourse / Cours d'eau

 Highway / Autoroute

 Road / Chemin

 PID / NIID

 Waterbody / Plan d'eau

 County / Comté

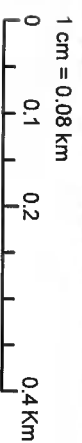
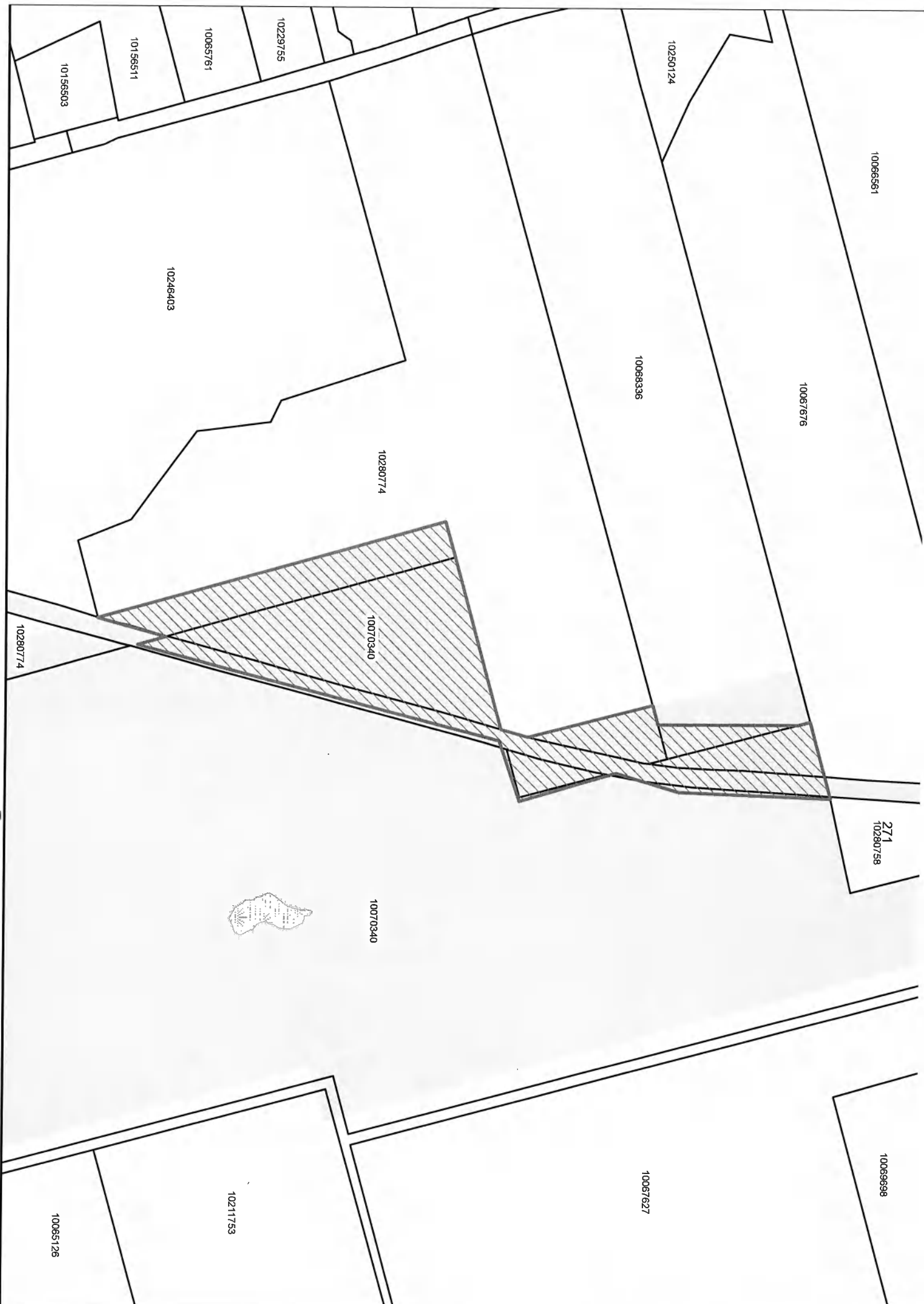
 Crown Land / Terre de la Couronne

**NOTES:**

1. Property boundaries in this plan are from Service New Brunswick's boundary database. Please refer to Service New Brunswick for official property and ownership information.  
 2. NAD 1983 CSRS New Brunswick Stereographic coordinate system is used on this plan.

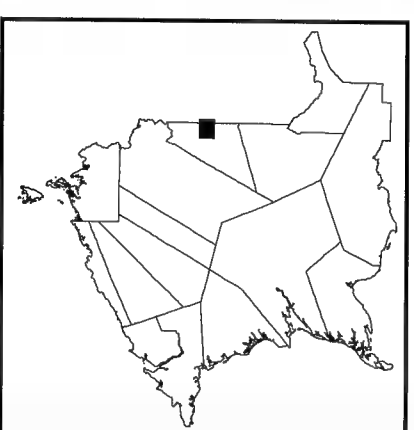
**REMARQUES:**










1. Les limites des propriétés figurant sur le présent plan proviennent de la base de données sur les limites des propriétés de Services Nouveau-Brunswick.  
 2. Le système de coordonnées stéréographiques NAD 1983 CSRS du Nouveau-Brunswick est utilisé sur le présent plan.





# Nature Legacy protected areas / Aires protégées du Patrimoine naturel UID / NIU 4031300



-  Featured Nature Legacy protected area / Aires protégées du Patrimoine naturel en vedette
-  Nature Legacy protected areas / Aires protégées du Patrimoine naturel
-  Watercourse / Cours d'eau
-  Highway / Autoroute
-  Road / Chemin
-  PID / NIID
-  Waterbody / Plan d'eau
-  County / Comté
-  Crown Land / Terre de la Couronne

**NOTES:**


1. Property boundaries in this plan are from Service New Brunswick's boundary database. Please refer to Service New Brunswick for official property and ownership information.

2. NAD 1983 CSRS New Brunswick Stereographic coordinate system is used on this plan.

**REMARQUES:**

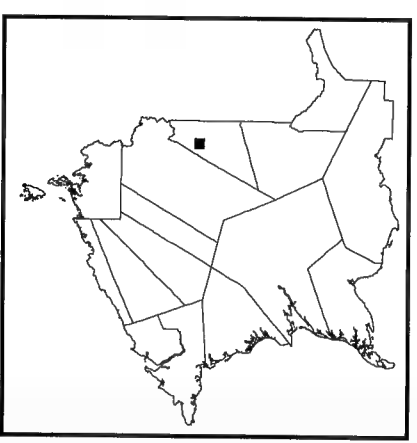
1. Les limites des propriétés figurant sur le présent plan proviennent de la base de données sur les limites des propriétés de Services Nouveau-Brunswick.










2. Le système de coordonnées stéréographiques NAD 1983 CSRS du Nouveau-Brunswick est utilisé sur le présent plan.





# Nature Legacy protected areas / Aires protégées du Patrimoine naturel UID / NIU 4031400



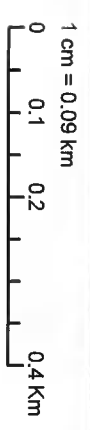
-  Featured Nature Legacy protected area / Aires protégées du Patrimoine naturel en vedette
-  Nature Legacy protected areas / Aires protégées du Patrimoine naturel
-  Watercourse / Cours d'eau
-  Highway / Autoroute
-  Road / Chemin
-  PID / NID
-  Waterbody / Plan d'eau
-  County / Comté
-  Crown Land / Terre de la Couronne

**NOTES:**

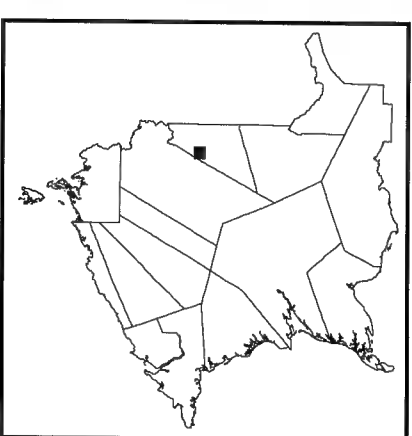
1. Property boundaries in this plan are from Service New Brunswick's boundary database. Please refer to Service New Brunswick for official property and ownership information.
2. NAD 1983 CSRS New Brunswick StereoGraphic coordinate system is used on this plan.










**REMARQUES:**

1. Les limites des propriétés figurant sur le présent plan proviennent de la base de données sur les limites des propriétés de Services Nouveau-Brunswick.
2. Le système de coordonnées stéréographiques NAD 1983 CSRS du Nouveau-Brunswick est utilisé sur le présent plan.



**Nature Legacy  
protected areas /  
Aires protégées du  
Patrimoine naturel  
UID / NIU 4031500**



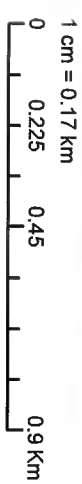
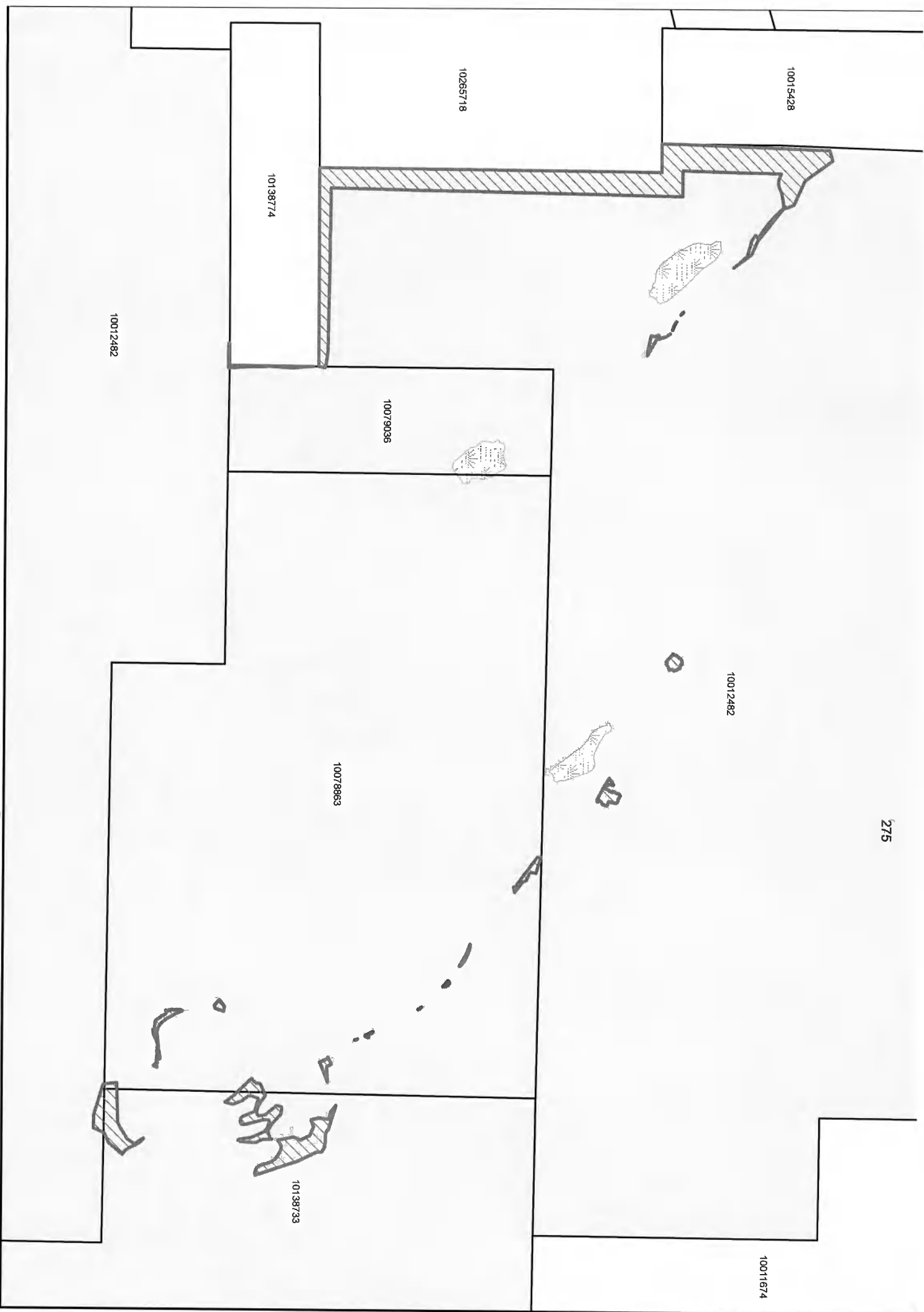
|                                                                                     |                                                                                          |
|-------------------------------------------------------------------------------------|------------------------------------------------------------------------------------------|
|  | Featured Nature Legacy protected area / Aires protégées du Patrimoine naturel en vedette |
|  | Nature Legacy protected areas / Aires protégées du Patrimoine naturel                    |
|  | Watercourse / Cours d'eau                                                                |
|  | Highway / Autoroute                                                                      |
|  | Road / Chemin                                                                            |
|  | PID / NIID                                                                               |
|  | Waterbody / Plan d'eau                                                                   |
|  | County / Comté                                                                           |
|  | Crown Land / Terre de la Couronne                                                        |

**NOTES:**

1. Property boundaries in this plan are from Service New Brunswick's boundary database. Please refer to Service New Brunswick for official property and ownership information.
2. NAD 1983 CSRS New Brunswick Stereographic coordinate system is used on this plan.

**REMARQUES:**

1. Les limites des propriétés figurant sur le présent plan proviennent de la base de données sur les limites des propriétés de Services Nouveau-Brunswick.
2. Le système de coordonnées stéréographiques NAD 1983 CSRS du Nouveau-Brunswick est utilisé sur le présent plan.

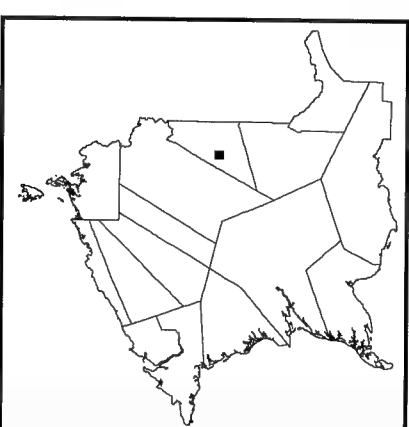


10135283

276

10011492

**Nature Legacy  
protected areas /  
Aires protégées du  
Patrimoine naturel  
UID / NIU 4031600**



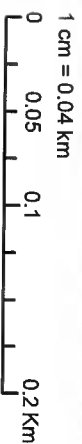
10013597

10248698

10015774

10013985

10014389



Featured Nature Legacy protected area / Aires protégées du Patrimoine naturel en vedette

Nature Legacy protected areas / Aires protégées du Patrimoine naturel

Watercourse / Cours d'eau

Highway / Autoroute

Road / Chemin

PID / NID

Waterbody / Plan d'eau

County / Comté

Crown Land / Terre de la Couronne

**NOTES:**

1. Property boundaries in this plan are from Service New Brunswick's boundary database. Please refer to Service New Brunswick for official property and ownership information.

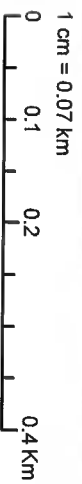
2. NAD 1983 CSRS New Brunswick Stereographic coordinate system is used on this plan.

**REMARQUES:**

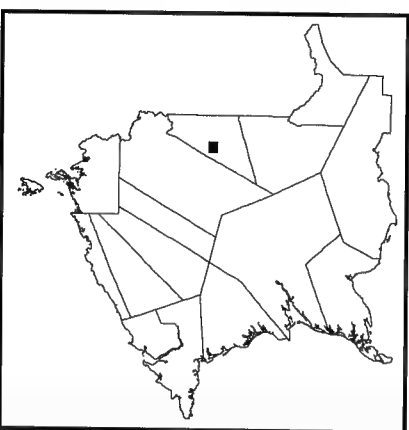
1. Les limites des propriétés figurant sur le présent plan proviennent de la base de données sur les limites des propriétés de Services Nouveau-Brunswick.










2. Le système de coordonnées stéréographiques NAD 1983 CSRS du Nouveau-Brunswick est utilisé sur le présent plan.





**Nature Legacy  
protected areas /  
Aires protégées du  
Patrimoine naturel  
UID / NIU 4031700**



-  Featured Nature Legacy protected area / Aires protégées du Patrimoine naturel en vedette
-  Nature Legacy protected areas / Aires protégées du Patrimoine naturel
-  Watercourse / Cours d'eau
-  Highway / Autoroute
-  Road / Chemin
-  PID / NID
-  Waterbody / Plan d'eau
-  County / Comté
-  Crown Land / Terre de la Couronne

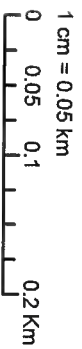

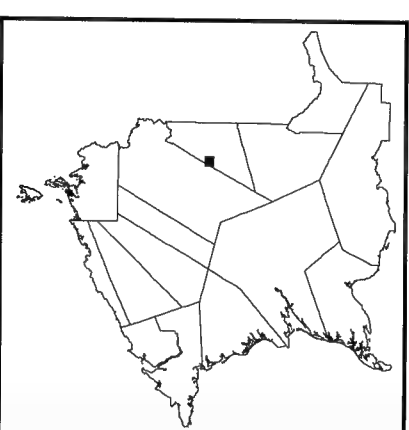
**NOTES:**



1. Property boundaries in this plan are from Service New Brunswick's boundary database. Please refer to Service New Brunswick for official property and ownership information.
2. NAD 1983 CSRS New Brunswick Stereographic coordinate system is used on this plan.








**REMARQUES:**

1. Les limites des propriétés figurant sur le présent plan proviennent de la base de données sur les limites des propriétés de Services Nouveau-Brunswick.
2. Le système de coordonnées stéréographiques NAD 1983 CSRS du Nouveau-Brunswick est utilisé sur le présent plan.

**Nature Legacy  
protected areas /  
Aires protégées du  
Patrimoine naturel  
UID / NIU 4031800**



 Featured Nature Legacy protected area / Aires protégées du Patrimoine naturel en vedette  
 Nature Legacy protected areas / Aires protégées du Patrimoine naturel

 Watercourse / Cours d'eau  
 Highway / Autoroute  
 Road / Chemin  
 PID / NID  
 Waterbody / Plan d'eau  
 County / Comté  
 Crown Land / Terre de la Couronne

**NOTES:**  
 1. Property boundaries in this plan are from Service New Brunswick's boundary database. Please refer to Service New Brunswick for official property and ownership information.  
 2. NAD 1983 CSRS New Brunswick Stereographic coordinate system is used on this plan.

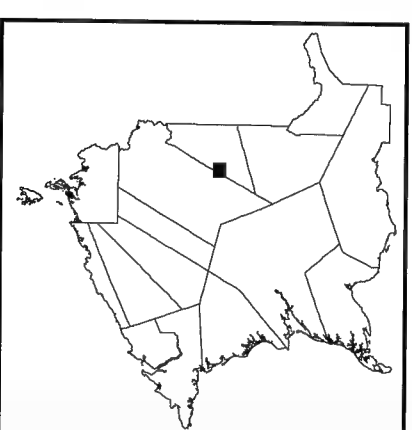
**REMARQUES:**  
 1. Les limites des propriétés figurant sur le présent plan proviennent de la base de données sur les limites des propriétés de Services Nouveau-Brunswick.  
 2. Le système de coordonnées stéréographiques NAD 1983 CSRS du Nouveau-Brunswick est utilisé sur le présent plan.










**Nature Legacy  
protected areas /  
Aires protégées du  
Patrimoine naturel  
UID / NIU 4032000**





 Featured Nature Legacy protected area / Aires protégées du Patrimoine naturel en vedette  
 Nature Legacy protected areas / Aires protégées du Patrimoine naturel

 Watercourse / Cours d'eau

 Highway / Autoroute

 Road / Chemin

 PID / NIID

 Waterbody / Plan d'eau

 County / Comté

 Crown Land / Terre de la Couronne

**NOTES:**

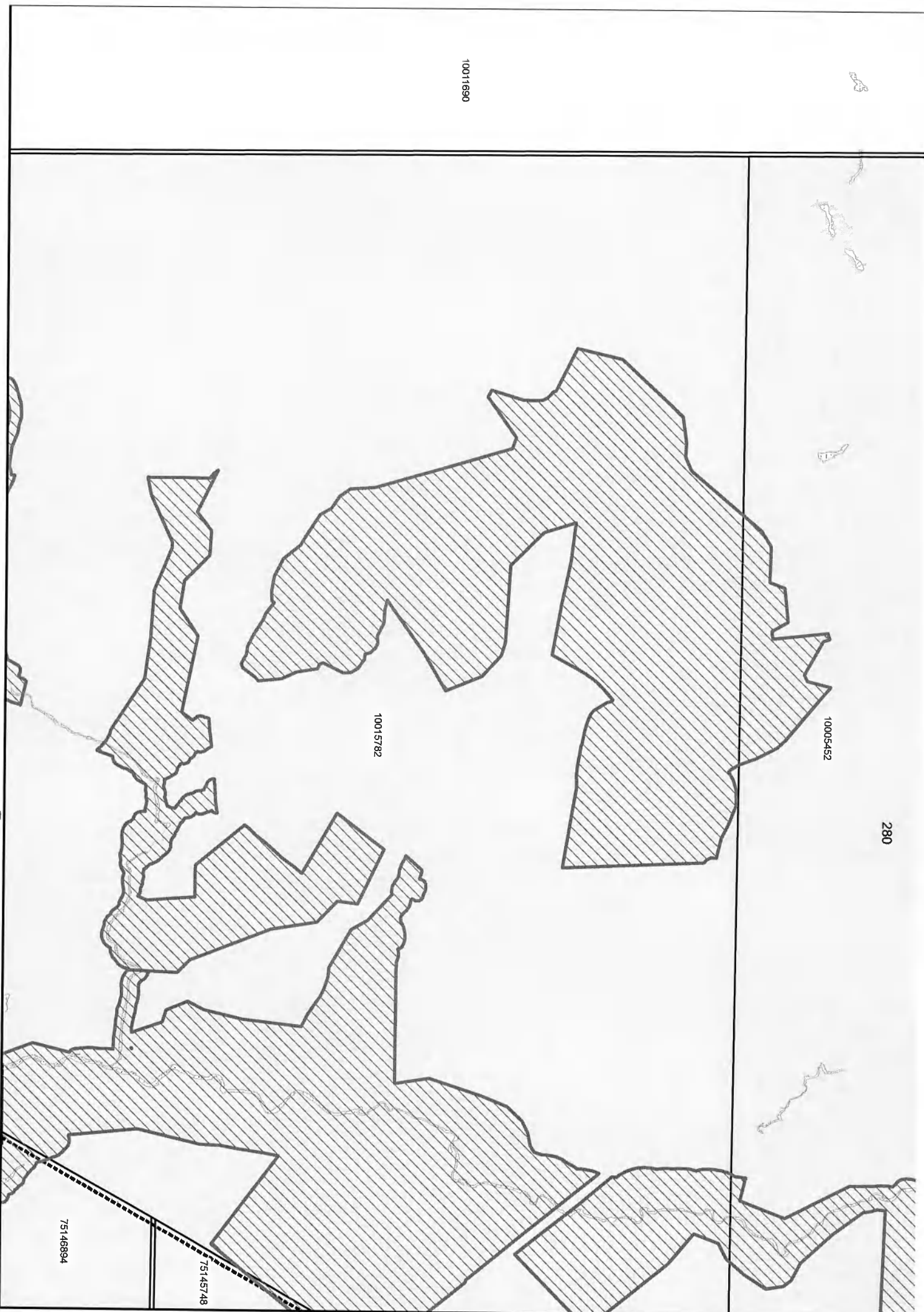
1. Property boundaries in this plan are from Service New Brunswick's boundary database. Please refer to Service New Brunswick for official property and ownership information.

2. NAD 1983 CSRS New Brunswick Stereographic coordinate system is used on this plan.

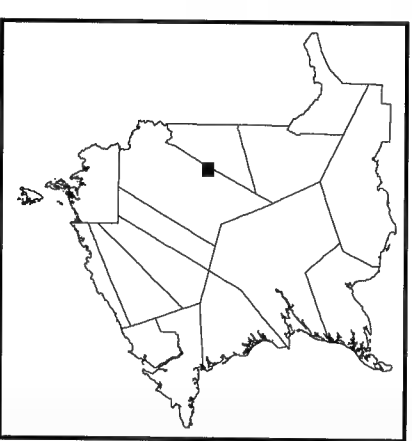
**REMARQUES:**










1. Les limites des propriétés figurant sur le présent plan proviennent de la base de données sur les limites des propriétés de Services Nouveau-Brunswick.

2. Le système de coordonnées stéréographiques NAD 1983 CSRS du Nouveau-Brunswick est utilisé sur le présent plan.



**Nature Legacy  
protected areas /  
Aires protégées du  
Patrimoine naturel  
UID / NIU 4032100**



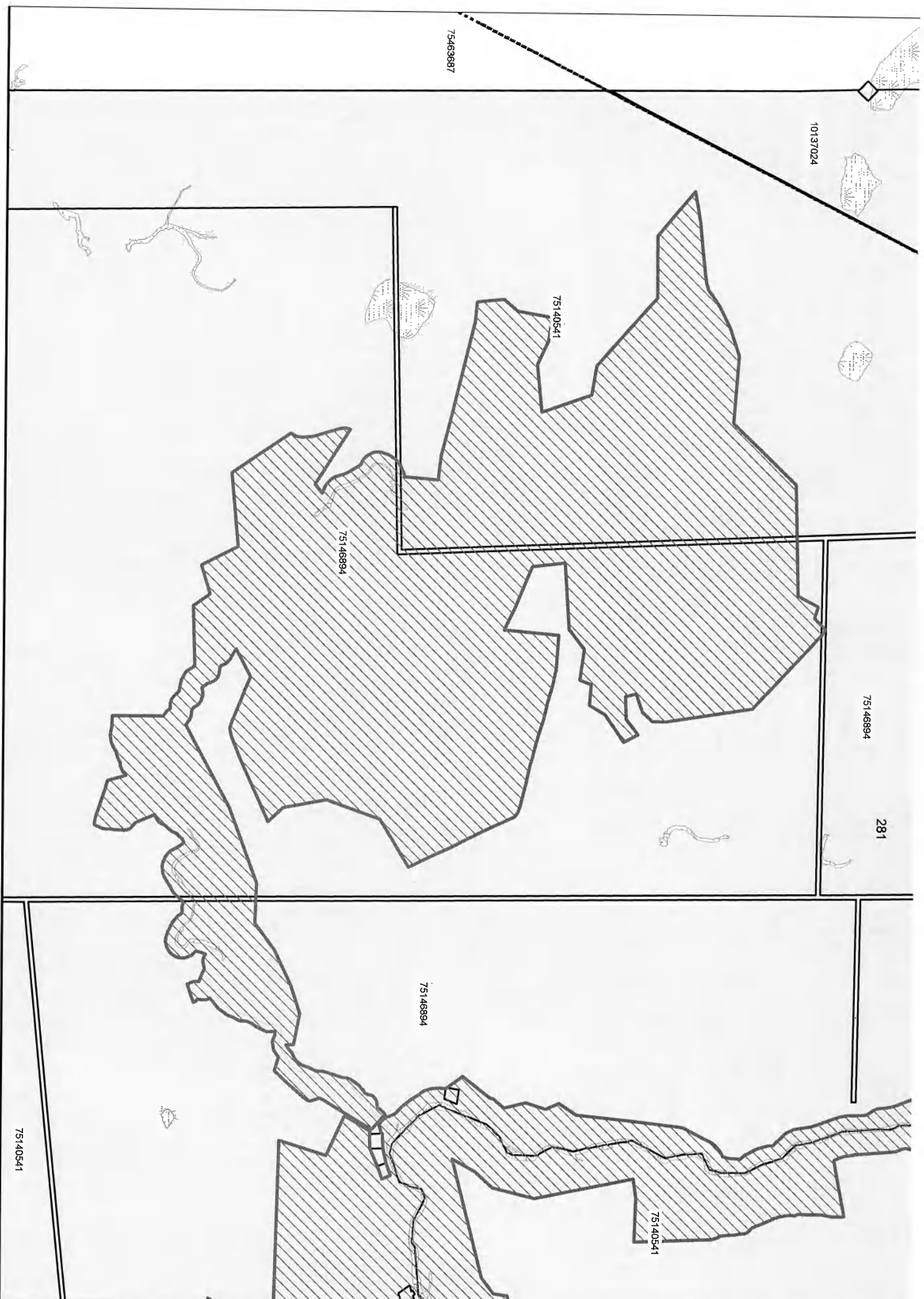
-  Featured Nature Legacy protected area / Aires protégées du Patrimoine naturel en vedette
-  Nature Legacy protected areas / Aires protégées du Patrimoine naturel
-  Watercourse / Cours d'eau
-  Highway / Autoroute
-  Road / Chemin
-  PID / NID
-  Waterbody / Plan d'eau
-  County / Comté
-  Crown Land / Terre de la Couronne

**NOTES:**

1. Property boundaries in this plan are from Service New Brunswick's boundary database. Please refer to Service New Brunswick for official property and ownership information.
2. NAD 1983 CSRS New Brunswick Stereographic coordinate system is used on this plan.

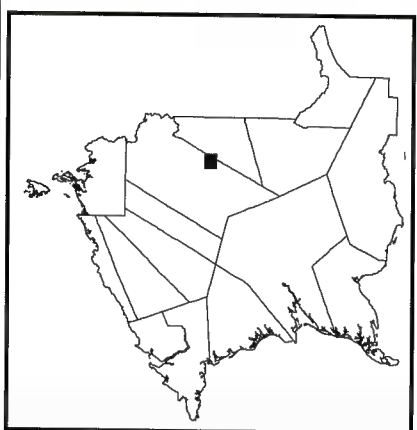
**REMARQUES:**










1. Les limites des propriétés figurant sur le présent plan proviennent de la base de données sur les limites des propriétés de Services Nouveau-Brunswick.
2. Le système de coordonnées stéréographiques NAD 1983 CSRS du Nouveau-Brunswick est utilisé sur le présent plan.





**Nature Legacy  
protected areas /  
Aires protégées du  
Patrimoine naturel  
UID / NIU 4032200**



-  Featured Nature Legacy protected area / Aires protégées du Patrimoine naturel en vedette
-  Nature Legacy protected areas / Aires protégées du Patrimoine naturel
-  Watercourse / Cours d'eau
-  Highway / Autoroute
-  Road / Chemin
-  PID / NID
-  Waterbody / Plan d'eau
-  County / Comté
-  Crown Land / Terre de la Couronne

**NOTES:**

1. Property boundaries in this plan are from Service New Brunswick's boundary database. Please refer to Service New Brunswick for official property and ownership information.
2. NAD 1983 CSRS New Brunswick Stereographic coordinate system is used on this plan.

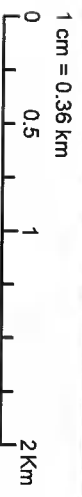
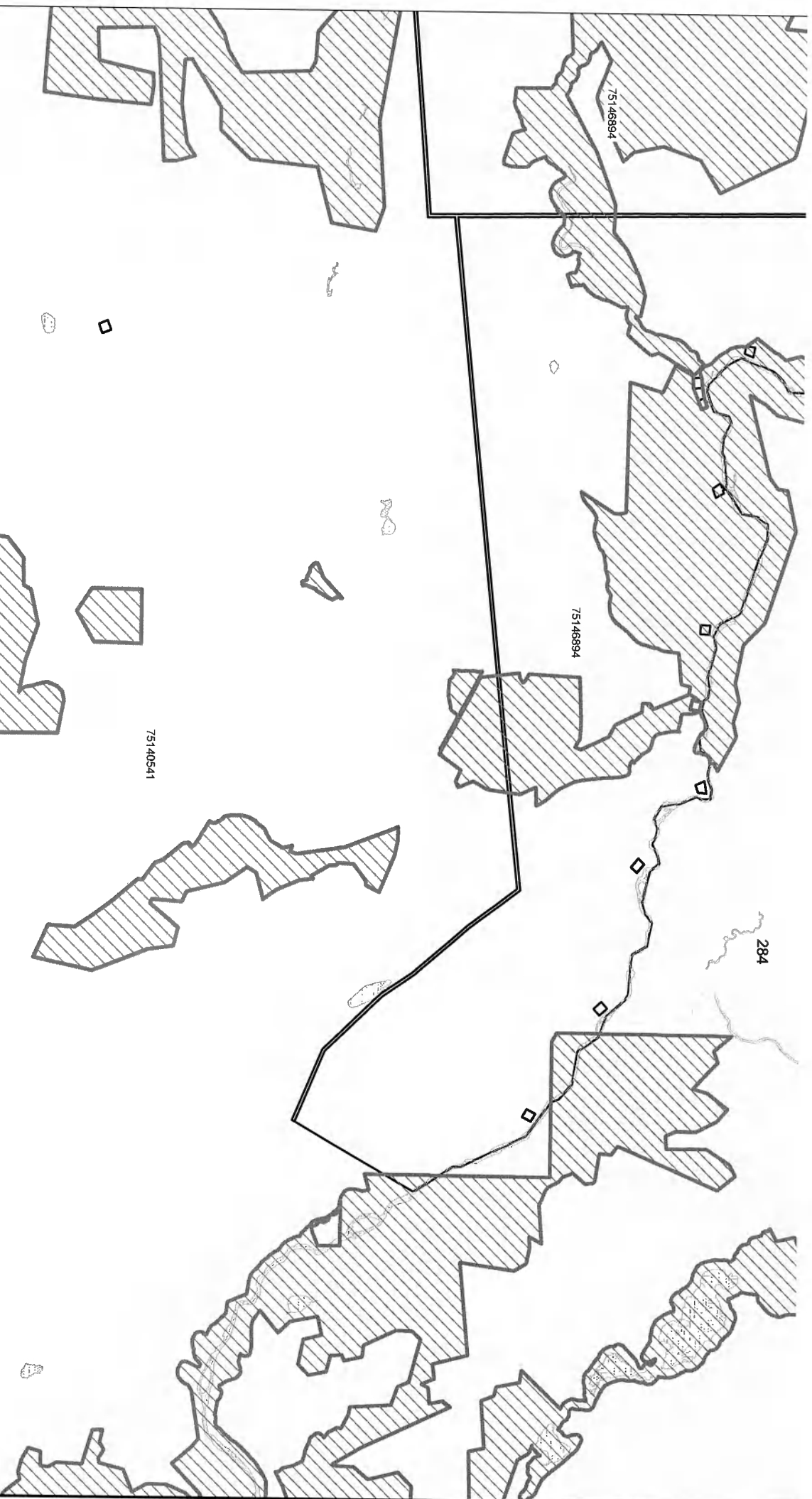
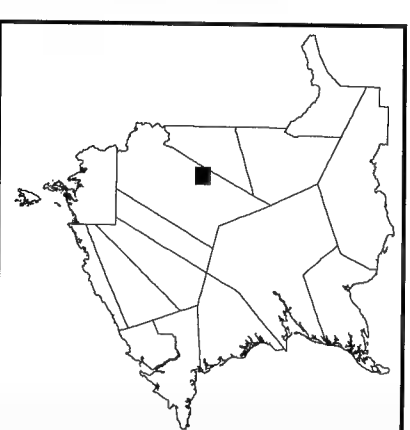
**REMARQUES:**










1. Les limites des propriétés figurant sur le présent plan proviennent de la base de données sur les limites des propriétés de Services Nouveau-Brunswick.
2. Le système de coordonnées stéréographiques NAD 1983 CSRS du Nouveau-Brunswick est utilisé sur le présent plan.





**Nature Legacy  
protected areas /  
Aires protégées du  
Patrimoine naturel  
UID / NIU 4032400**



-  Featured Nature Legacy protected area / Aires protégées du Patrimoine naturel en vedette
-  Nature Legacy protected areas / Aires protégées du Patrimoine naturel
-  Watercourse / Cours d'eau
-  Highway / Autoroute
-  Road / Chemin
-  PID / NIID
-  Waterbody / Plan d'eau
-  County / Comté
-  Crown Land / Terre de la Couronne

**NOTES:**

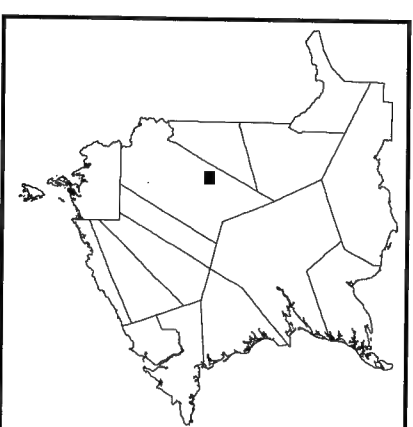
1. Property boundaries in this plan are from Service New Brunswick's boundary database. Please refer to Service New Brunswick for official property and ownership information.
2. NAD 1983 CSRS New Brunswick Stereographic coordinate system is used on this plan.










**REMARQUES:**

1. Les limites des propriétés figurant sur le présent plan proviennent de la base de données sur les limites des propriétés de Services Nouveau-Brunswick.
2. Le système de coordonnées stéréographiques NAD 1983 CSRS du Nouveau-Brunswick est utilisé sur le présent plan.



**Nature Legacy  
protected areas /  
Aires protégées du  
Patrimoine naturel  
UID / NIU 4032500**



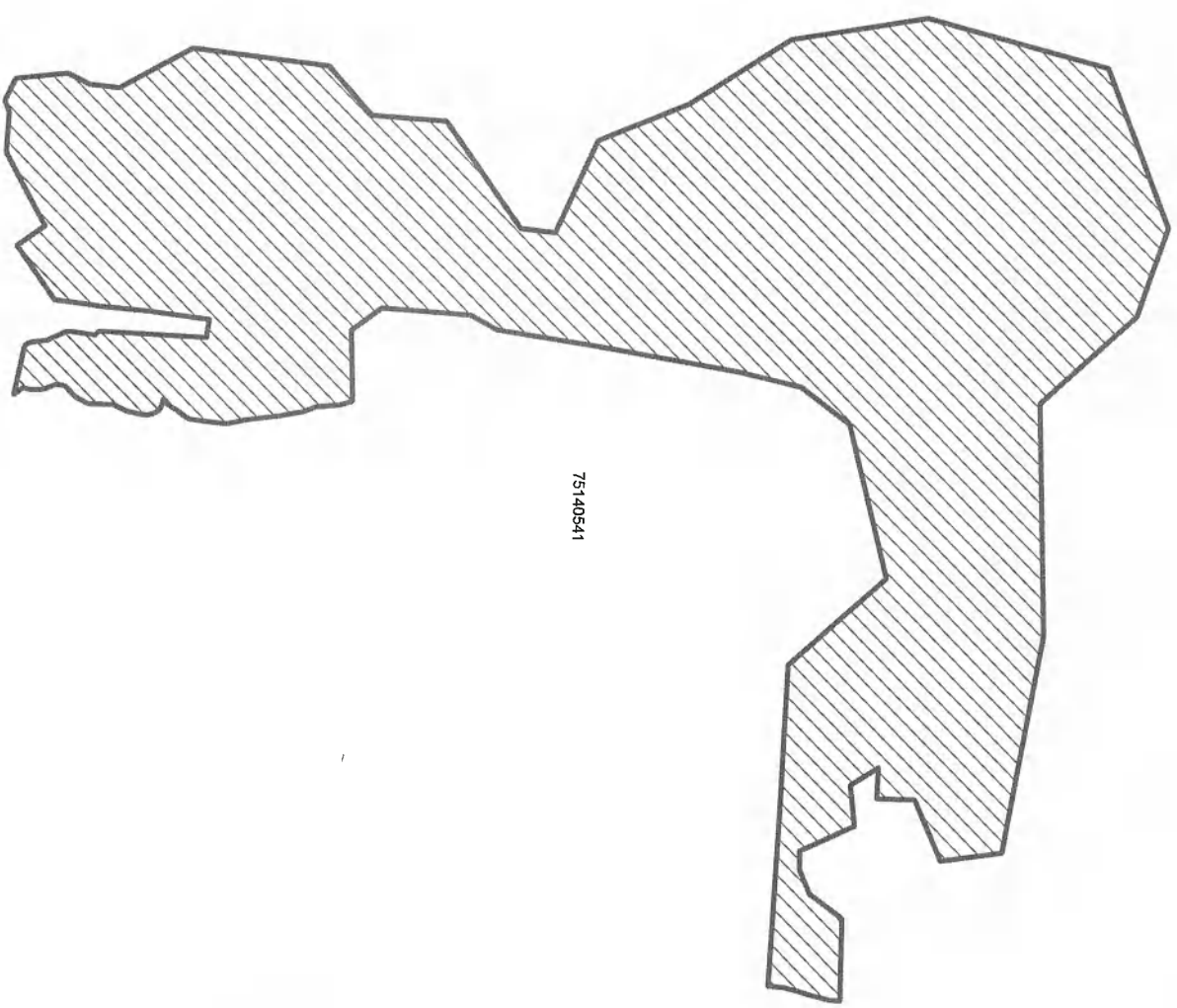
|                                                                                     |                                                                                          |
|-------------------------------------------------------------------------------------|------------------------------------------------------------------------------------------|
|  | Featured Nature Legacy protected area / Aires protégées du Patrimoine naturel en vedette |
|  | Nature Legacy protected areas / Aires protégées du Patrimoine naturel                    |
|  | Watercourse / Cours d'eau                                                                |
|  | Highway / Autoroute                                                                      |
|  | Road / Chemin                                                                            |
|  | PID / NIID                                                                               |
|  | Waterbody / Plan d'eau                                                                   |
|  | County / Comté                                                                           |
|  | Crown Land / Terre de la Couronne                                                        |

**NOTES:**

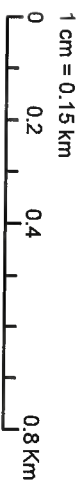
1. Property boundaries in this plan are from Service New Brunswick's boundary database. Please refer to Service New Brunswick for official property and ownership information.
2. NAD 1983 CSRS New Brunswick Stereographic coordinate system is used on this plan.

**REMARQUES:**

1. Les limites des propriétés figurant sur le présent plan proviennent de la base de données sur les limites des propriétés de Services Nouveau-Brunswick.
2. Le système de coordonnées stéréographiques NAD 1983 CSRS du Nouveau-Brunswick est utilisé sur le présent plan.

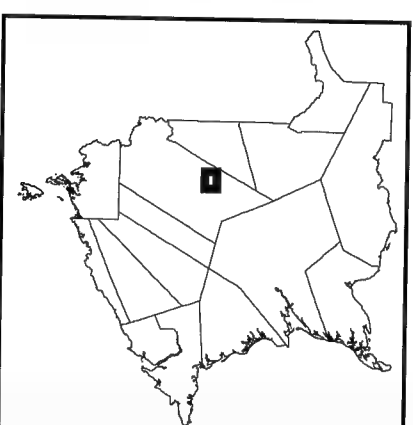











75140541





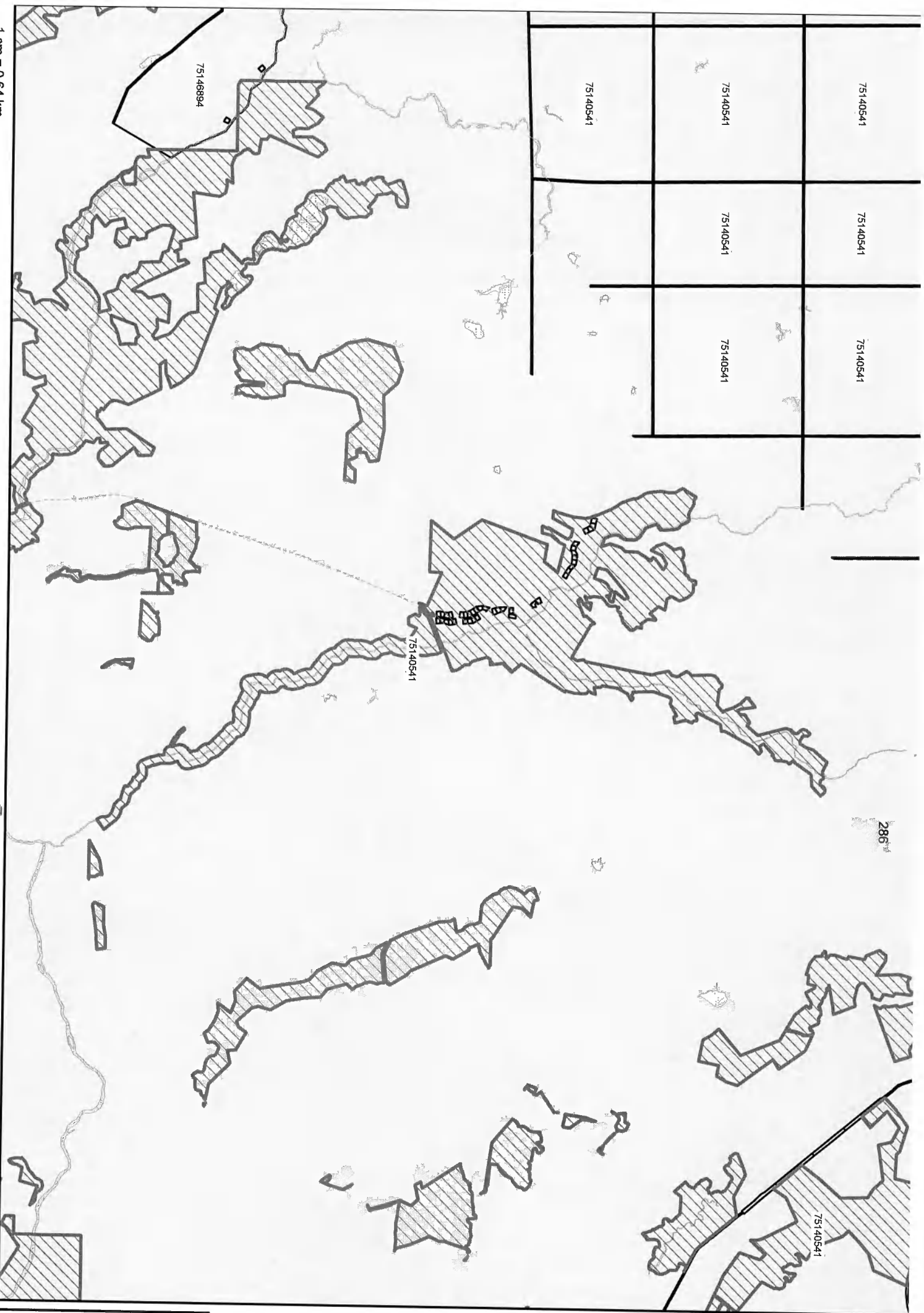
**Nature Legacy  
protected areas /  
Aires protégées du  
Patrimoine naturel  
UID / NIU 4032600**



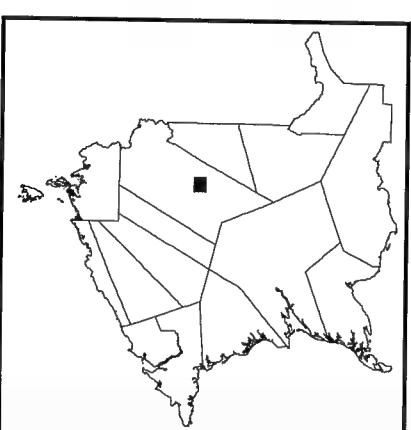
-  Featured Nature Legacy protected area / Aires protégées du Patrimoine naturel en vedette
-  Nature Legacy protected areas / Aires protégées du Patrimoine naturel
-  Watercourse / Cours d'eau
-  Highway / Autoroute
-  Road / Chemin
-  PID / NID
-  Waterbody / Plan d'eau
-  County / Comté
-  Crown Land / Terre de la Couronne

**NOTES:**  
 1. Property boundaries in this plan are from Service New Brunswick's boundary database. Please refer to Service New Brunswick for official property and ownership information.  
 2. MAD 1983 CSRS New Brunswick Stereographic coordinate system is used on this plan.

**REMARQUES:**  
 1. Les limites des propriétés figurant sur le présent plan proviennent de la base de données sur les limites des propriétés de Services Nouveau-Brunswick.  
 2. Le système de coordonnées stéréographiques MAD 1983 CSRS du Nouveau-Brunswick est utilisé sur le présent plan.



**Nature Legacy  
protected areas /  
Aires protégées du  
Patrimoine naturel  
UID / NIU 4032700**



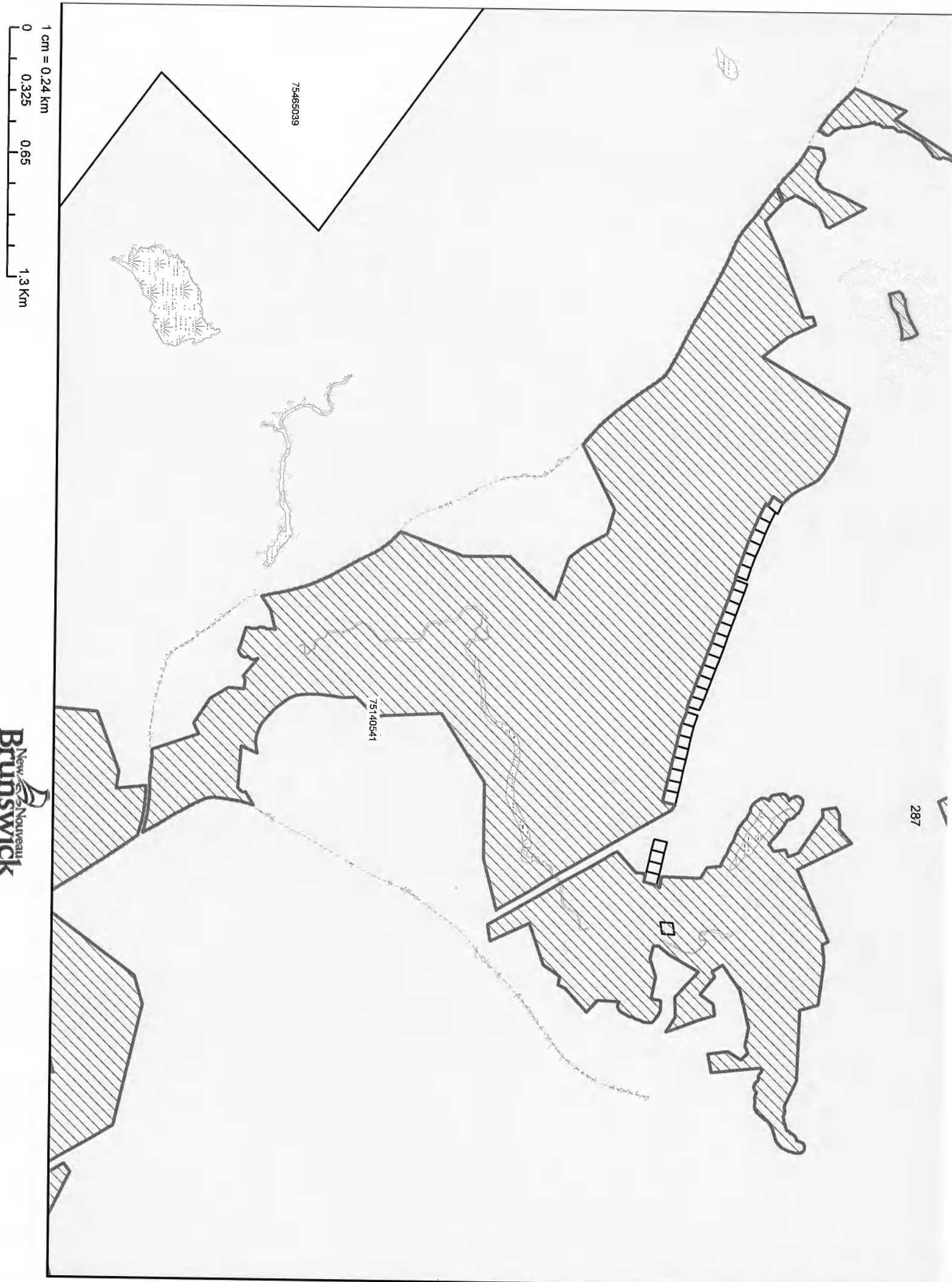
|  |                                                                                          |
|--|------------------------------------------------------------------------------------------|
|  | Featured Nature Legacy protected area / Aires protégées du Patrimoine naturel en vedette |
|  | Nature Legacy protected areas / Aires protégées du Patrimoine naturel                    |
|  | Watercourse / Cours d'eau                                                                |
|  | Highway / Autoroute                                                                      |
|  | Road / Chemin                                                                            |
|  | PID / NIID                                                                               |
|  | Waterbody / Plan d'eau                                                                   |
|  | County / Comté                                                                           |
|  | Crown Land / Terre de la Couronne                                                        |

**NOTES:**

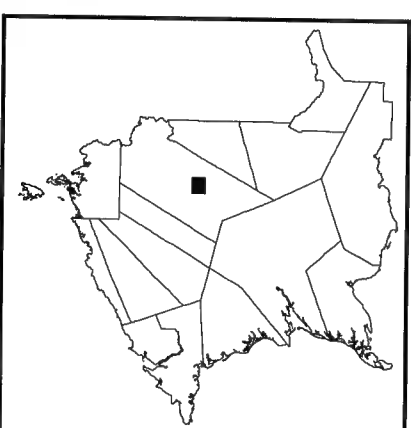
1. Property boundaries in this plan are from Service New Brunswick's boundary database. Please refer to Service New Brunswick for official property and ownership information.
2. NAD 1983 CSRS New Brunswick Stereographic coordinate system is used on this plan.










**REMARQUES:**

1. Les limites des propriétés figurant sur le présent plan proviennent de la base de données sur les limites des propriétés de Services Nouveau-Brunswick.
2. Le système de coordonnées stéréographiques NAD 1983 CSRS du Nouveau-Brunswick est utilisé sur le présent plan.



**Nature Legacy  
protected areas /  
Aires protégées du  
Patrimoine naturel  
UID / NIU 4032800**



-  Featured Nature Legacy protected area / Aires protégées du Patrimoine naturel en vedette
-  Nature Legacy protected areas / Aires protégées du Patrimoine naturel
-  Watercourse / Cours d'eau
-  Highway / Autoroute
-  Road / Chemin
-  PID / NID
-  Waterbody / Plan d'eau
-  County / Comté
-  Crown Land / Terre de la Couronne

**NOTES:**

1. Property boundaries in this plan are from Service New Brunswick's boundary database. Please refer to Service New Brunswick for official property and ownership information.
2. NAD 1983 CSRS New Brunswick Stereographic coordinate system is used on this plan.

**REMARQUES:**

1. Les limites des propriétés figurant sur le présent plan proviennent de la base de données sur les limites des propriétés de Services Nouveau-Brunswick.
2. Le système de coordonnées stéréographiques NAD 1983 CSRS du Nouveau-Brunswick est utilisé sur le présent plan.



75465039

75140541

75160234

75143164

75216044

75143107

75143297

75143248

75143115

75143347

75161323

75160440

75524728

75142935

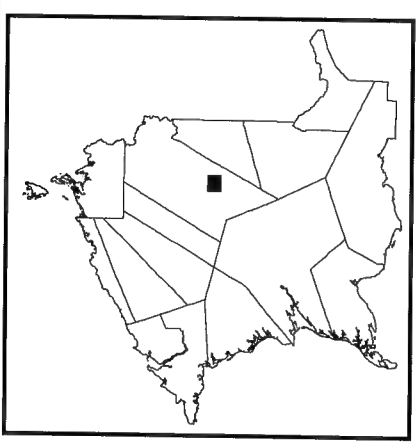
75142992










75161059





**Nature Legacy  
protected areas /  
Aires protégées du  
Patrimoine naturel  
UID / NIU 4032900**



-  Featured Nature Legacy protected area / Aires protégées du Patrimoine naturel en vedette
-  Nature Legacy protected areas / Aires protégées du Patrimoine naturel
-  Watercourse / Cours d'eau
-  Highway / Autoroute
-  Road / Chemin
-  PID / NIID
-  Waterbody / Plan d'eau
-  County / Comté
-  Crown Land / Terre de la Couronne

**NOTES:**

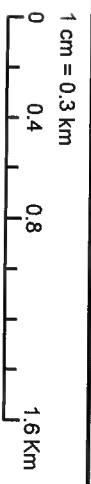
1. Property boundaries in this plan are from Service New Brunswick's boundary database. Please refer to Service New Brunswick for official property and ownership information.
2. NAD 1983 CSRS New Brunswick Stereographic coordinate system is used on this plan.

**REMARQUES:**

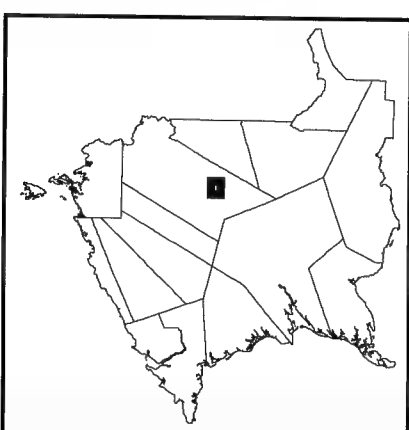
1. Les limites des propriétés figurant sur le présent plan proviennent de la base de données sur les limites des propriétés de Services Nouveau-Brunswick.
2. Le système de coordonnées stéréographiques NAD 1983 CSRS du Nouveau-Brunswick est utilisé sur le présent plan.












75140541



# Nature Legacy protected areas / Aires protégées du Patrimoine naturel UID / NIU 4033000



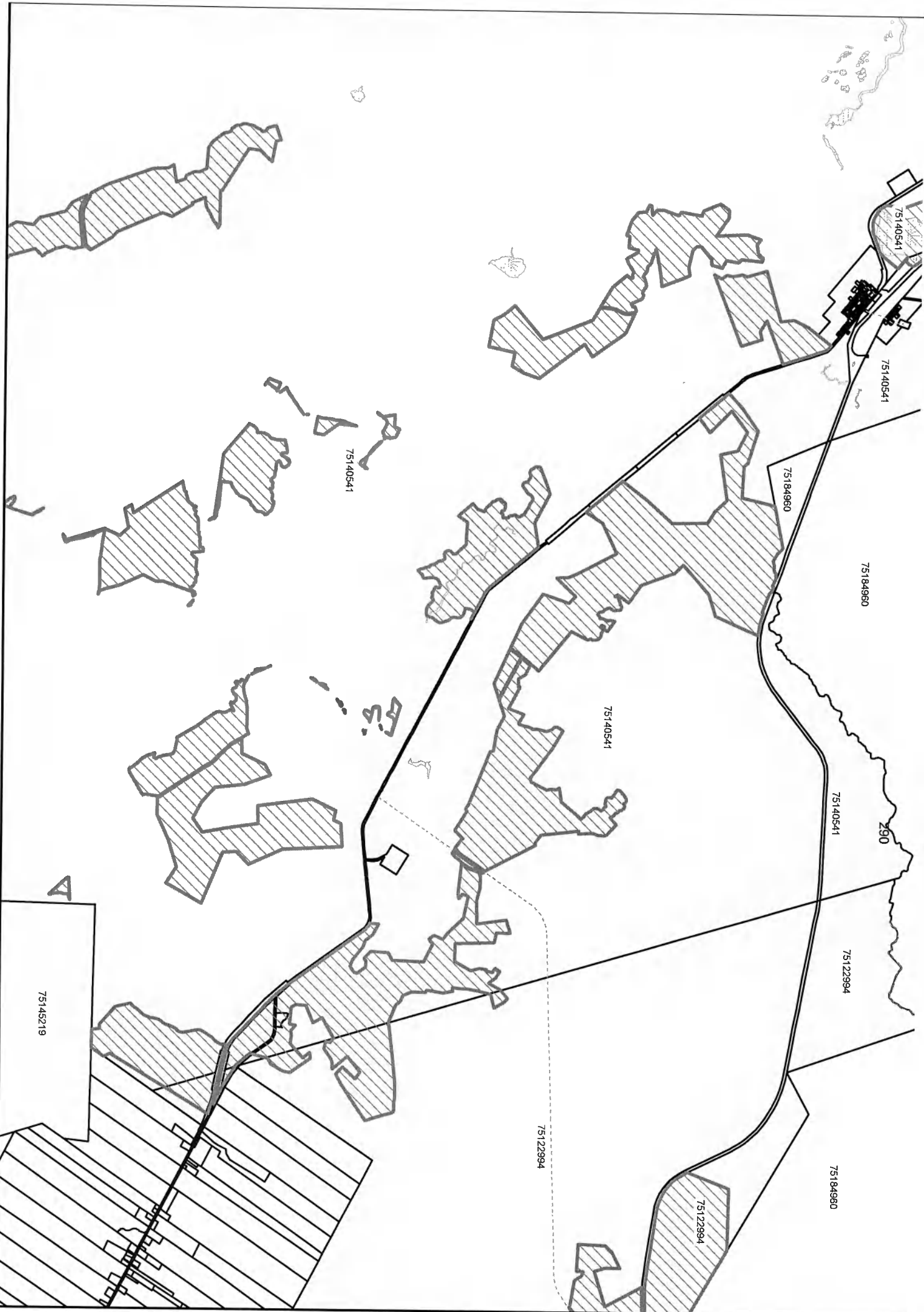
-  Featured Nature Legacy protected area / Aires protégées du Patrimoine naturel en vedette
-  Nature Legacy protected areas / Aire protégées du Patrimoine naturel
-  Watercourse / Cours d'eau
-  Highway / Autoroute
-  Road / Chemin
-  PID / NIID
-  Waterbody / Plan d'eau
-  County / Comté
-  Crown Land / Terre de la Couronne

**NOTES:**

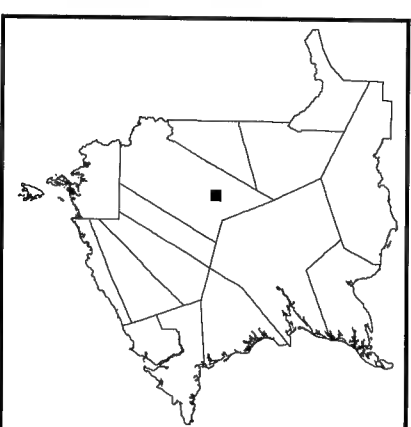
1. Property boundaries in this plan are from Service New Brunswick's boundary database. Please refer to Service New Brunswick for official property and ownership information.
2. NAD 1983 CSRS New Brunswick Stereographic coordinate system is used on this plan.










**REMARQUES:**

1. Les limites des propriétés figurant sur le présent plan proviennent de la base de données sur les limites des propriétés de Services Nouveau-Brunswick.
2. Le système de coordonnées stéréographiques NAD 1983 CSRS du Nouveau-Brunswick est utilisé sur le présent plan.



**Nature Legacy  
protected areas /  
Aires protégées du  
Patrimoine naturel  
UID / NIU 4033100**



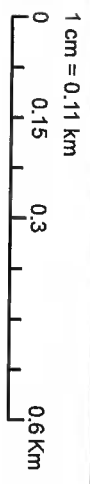
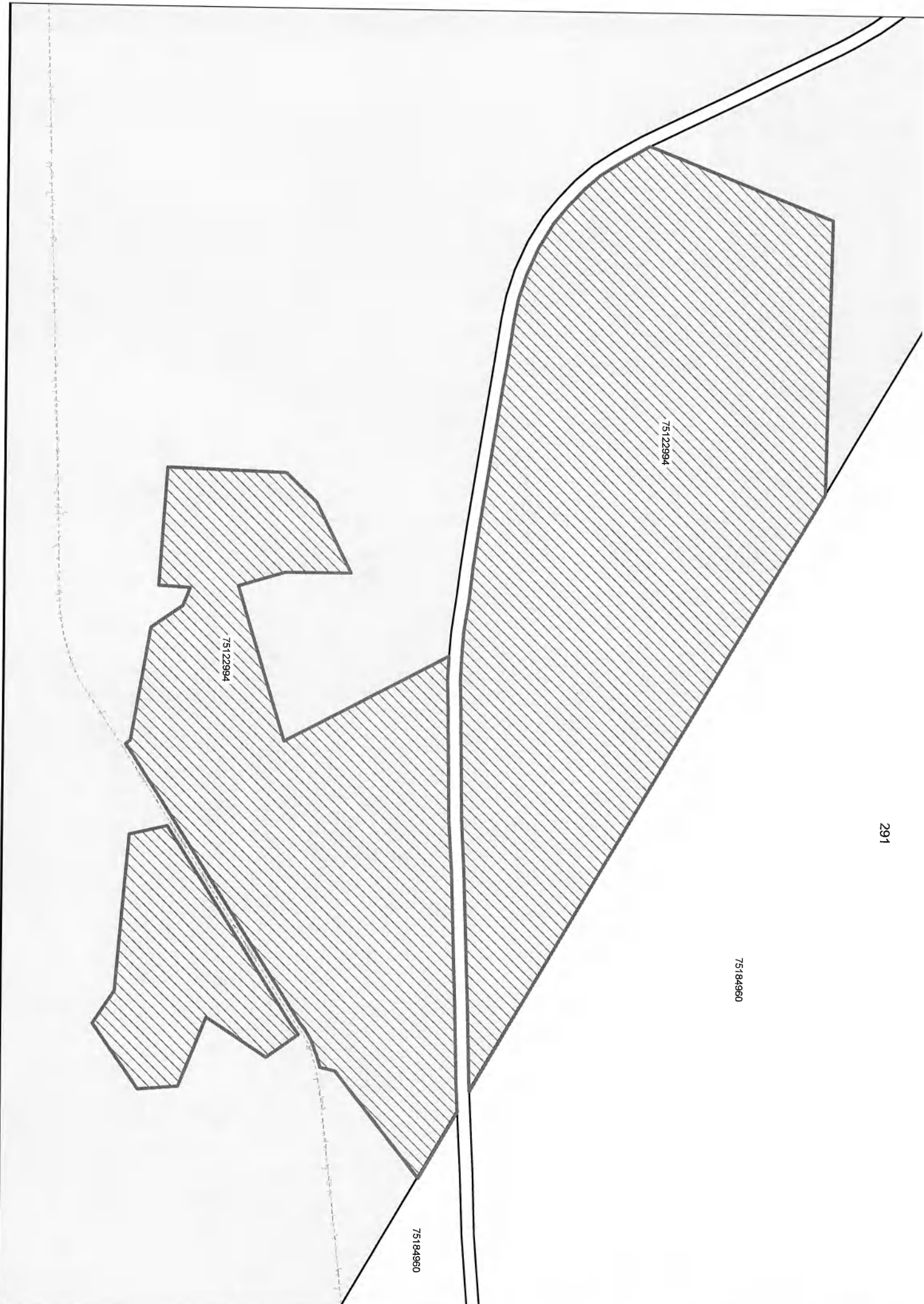
-  Featured Nature Legacy protected area / Aires protégées du Patrimoine naturel en vedette
-  Nature Legacy protected areas / Aires protégées du Patrimoine naturel
-  Watercourse / Cours d'eau
-  Highway / Autoroute
-  Road / Chemin
-  PID / NIID
-  Waterbody / Plan d'eau
-  County / Comté
-  Crown Land / Terre de la Couronne

**NOTES:**

1. Property boundaries in this plan are from Service New Brunswick's boundary database. Please refer to Service New Brunswick for official property and ownership information.
2. NAD 1983 CSRS New Brunswick Stereographic coordinate system is used on this plan.

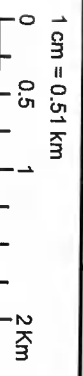
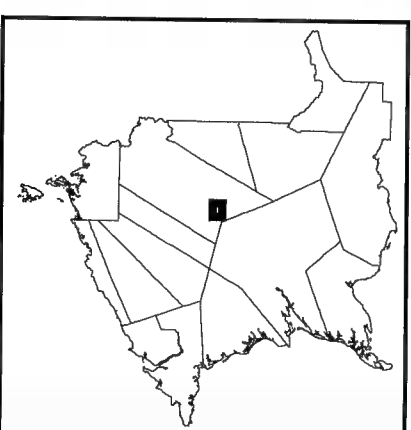
**REMARQUES:**



1. Les limites des propriétés figurant sur le présent plan proviennent de la base de données sur les limites des propriétés de Services Nouveau-Brunswick.
2. Le système de coordonnées stéréographiques NAD 1983 CSRS du Nouveau-Brunswick est utilisé sur le présent plan.












**Nature Legacy  
protected areas /  
Aires protégées du  
Patrimoine naturel  
UID / NIU 4033200**



-  Featured Nature Legacy protected area / Aires protégées du Patrimoine naturel en vedette
-  Nature Legacy protected areas / Aires protégées du Patrimoine naturel

-  Watercourse / Cours d'eau
-  Highway / Autoroute
-  Road / Chemin
-  PID / NIID
-  Waterbody / Plan d'eau
-  County / Comté
-  Crown Land / Terre de la Couronne

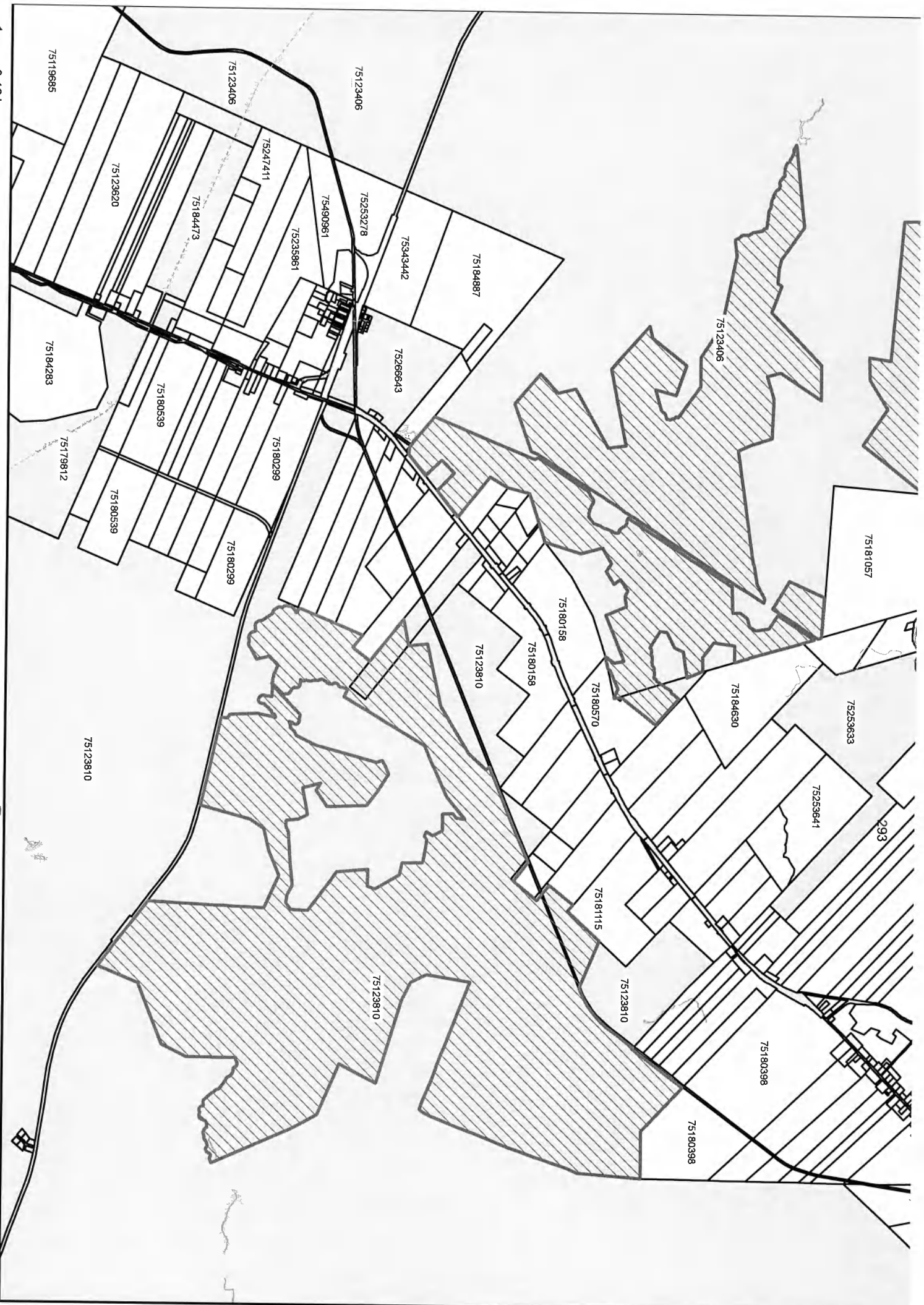
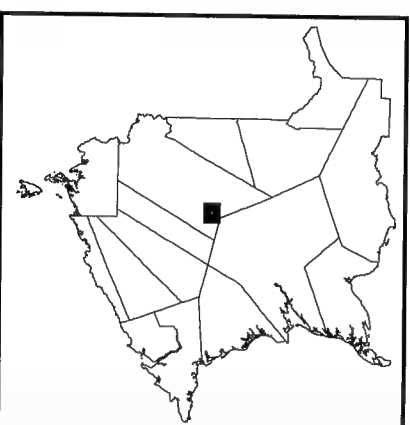
**NOTES:**



1. Property boundaries in this plan are from Service New Brunswick's boundary database. Please refer to Service New Brunswick for official property and ownership information.
2. NAD 1983 CSRS New Brunswick Stereographic coordinate system is used on this plan.








**REMARQUES:**

1. Les limites des propriétés figurant sur le présent plan proviennent de la base de données sur les limites des propriétés de Services Nouveau-Brunswick.
2. Le système de coordonnées stéréographiques NAD 1983 CSRS du Nouveau-Brunswick est utilisé sur le présent plan.

**Nature Legacy  
protected areas /  
Aires protégées du  
Patrimoine naturel  
UID / NIU 4033300**



-  Featured Nature Legacy protected area / Aires protégées du Patrimoine naturel en vedette
-  Nature Legacy protected areas / Aires protégées du Patrimoine naturel

-  Watercourse / Cours d'eau
-  Highway / Autoroute
-  Road / Chemin
-  PID / NID
-  Waterbody / Plan d'eau
-  County / Comté
-  Crown Land / Terre de la Couronne

**NOTES:**

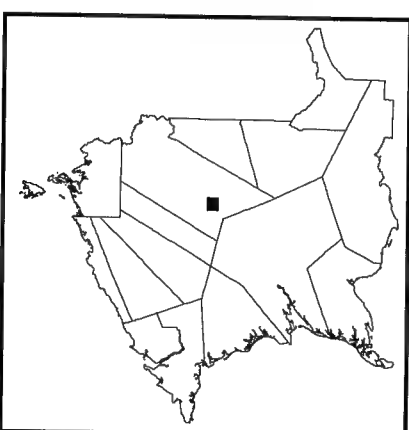
1. Property boundaries in this plan are from Service New Brunswick's boundary database. Please refer to Service New Brunswick for official property and ownership information.
2. NAD 1983 CSRS New Brunswick Stereographic coordinate system is used on this plan.



**REMARQUES:**








1. Les limites des propriétés figurant sur le présent plan proviennent de la base de données sur les limites des propriétés de Services Nouveau-Brunswick.
2. Le système de coordonnées stéréographiques NAD 1983 CSRS du Nouveau-Brunswick est utilisé sur le présent plan.



**Nature Legacy  
protected areas /  
Aires protégées du  
Patrimoine naturel  
UID / NIU 4033400**



 Featured Nature Legacy protected area / Aires protégées du Patrimoine naturel en vedette  
 Nature Legacy protected areas / Aires protégées du Patrimoine naturel

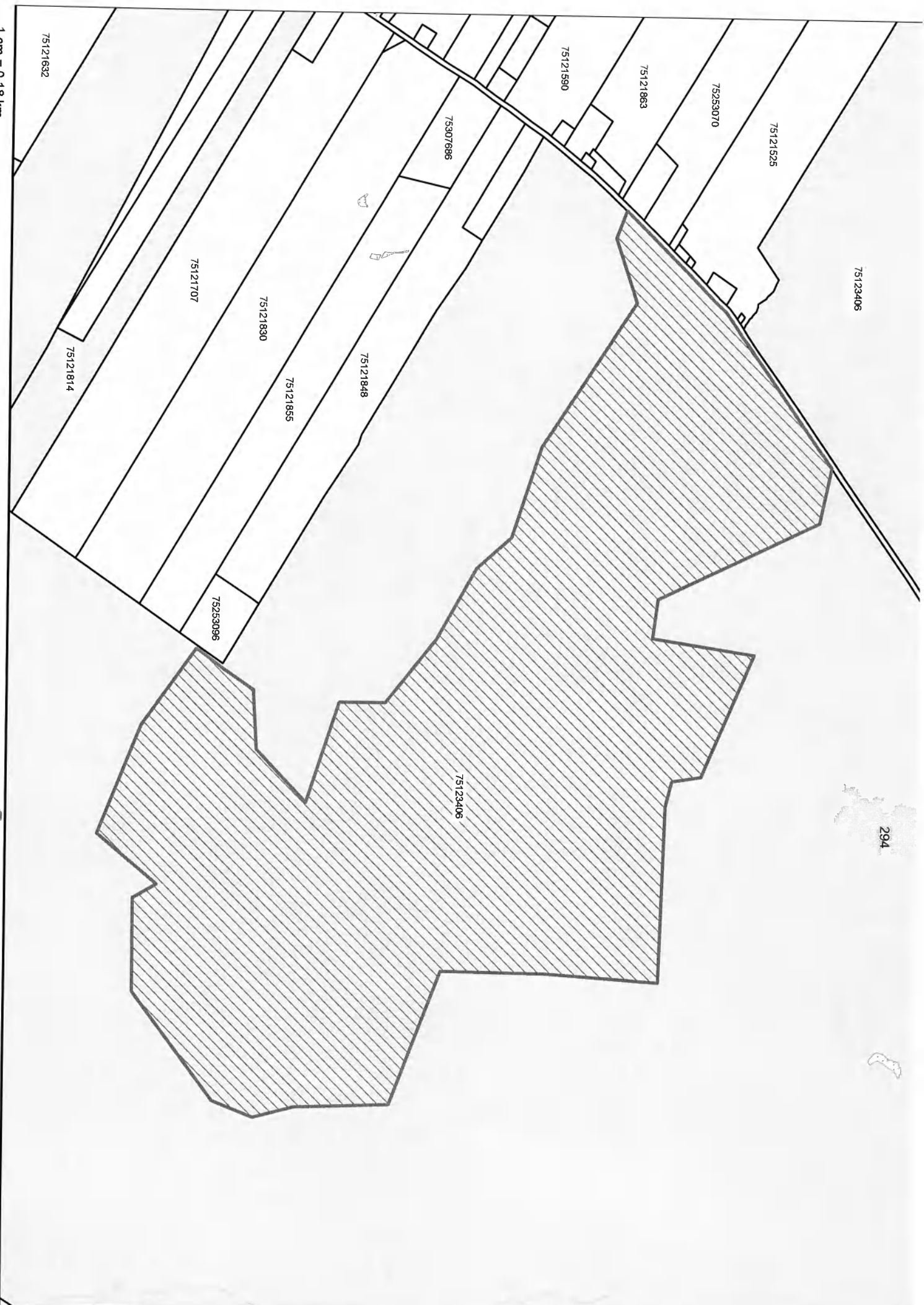
 Watercourse / Cours d'eau  
 Highway / Autoroute  
 Road / Chemin  
 PID / NID  
 Waterbody / Plan d'eau  
 County / Comté  
 Crown Land / Terre de la Couronne

**NOTES:**

1. Property boundaries in this plan are from Service New Brunswick's boundary database. Please refer to Service New Brunswick for official property and ownership information.
2. NAD 1983 CSRS New Brunswick Stereographic coordinate system is used on this plan.

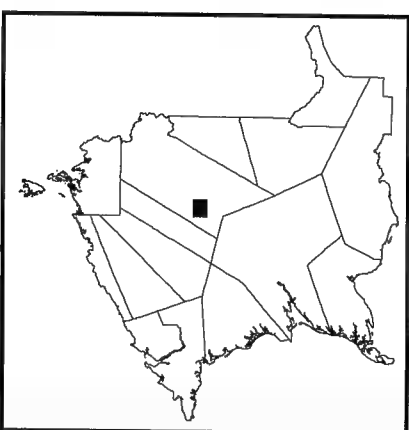
**REMARQUES:**










1. Les limites des propriétés figurant sur le présent plan proviennent de la base de données sur les limites des propriétés de Services Nouveau-Brunswick.
2. Le système de coordonnées stéréographiques NAD 1983 CSRS du Nouveau-Brunswick est utilisé sur le présent plan.





# Nature Legacy protected areas / Aires protégées du Patrimoine naturel UID / NIU 4033500



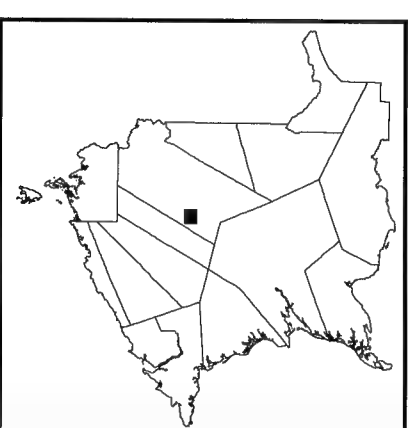
-  Featured Nature Legacy protected area / Aires protégées du Patrimoine naturel en vedette
-  Nature Legacy protected areas / Aires protégées du Patrimoine naturel
-  Watercourse / Cours d'eau
-  Highway / Autoroute
-  Road / Chemin
-  PID / NID
-  Waterbody / Plan d'eau
-  County / Comté
-  Crown Land / Terre de la Couronne










**NOTES:**  
 1. Property boundaries in this plan are from Service New Brunswick's boundary database. Please refer to Service New Brunswick for official property and ownership information.  
 2. NAD 1983 CSRS New Brunswick Stereographic coordinate system is used on this plan.

**REMARQUES:**  
 1. Les limites des propriétés figurant sur le présent plan proviennent de la base de données sur les limites des propriétés de Services Nouveau-Brunswick.  
 2. Le système de coordonnées stéréographiques NAD 1983 CSRS du Nouveau-Brunswick est utilisé sur le présent plan.



**Nature Legacy  
protected areas /  
Aires protégées du  
Patrimoine naturel  
UID / NIU 4033600**




-  Featured Nature Legacy protected area / Aires protégées du Patrimoine naturel en vedette
-  Nature Legacy protected areas / Aires protégées du Patrimoine naturel
-  Watercourse / Cours d'eau
-  Highway / Autoroute
-  Road / Chemin
-  PID / NID
-  Waterbody / Plan d'eau
-  County / Comté
-  Crown Land / Terre de la Couronne

**NOTES:**

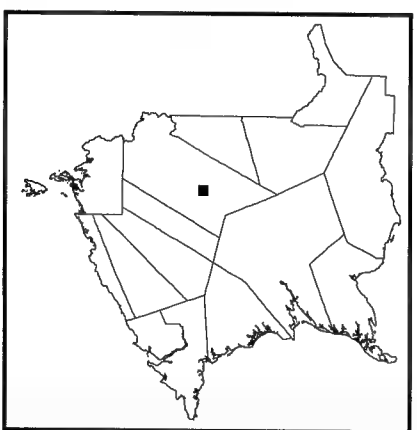
1. Property boundaries in this plan are from Service New Brunswick's boundary database. Please refer to Service New Brunswick for official property and ownership information.
2. NAD 1983 CSRS New Brunswick Stereographic coordinate system is used on this plan.










**REMARQUES:**

1. Les limites des propriétés figurant sur le présent plan proviennent de la base de données sur les limites des propriétés de Services Nouveau-Brunswick.
2. Le système de coordonnées stéréographiques NAD 1983 CSRS du Nouveau-Brunswick est utilisé sur le présent plan.



**Nature Legacy  
protected areas /  
Aires protégées du  
Patrimoine naturel  
UID / NIU 4033700**



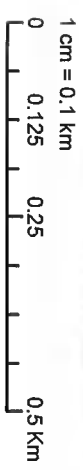
-  Featured Nature Legacy protected area / Aires protégées du Patrimoine naturel en vedette
-  Nature Legacy protected areas / Aire protégées du Patrimoine naturel
-  Watercourse / Cours d'eau
-  Highway / Autoroute
-  Road / Chemin
-  PID / NID
-  Waterbody / Plan d'eau
-  County / Comté
-  Crown Land / Terre de la Couronne

**NOTES:**

1. Property boundaries in this plan are from Service New Brunswick's boundary database. Please refer to Service New Brunswick for official property and ownership information.
2. NAD 1983 CSRS New Brunswick Stereographic coordinate system is used on this plan.

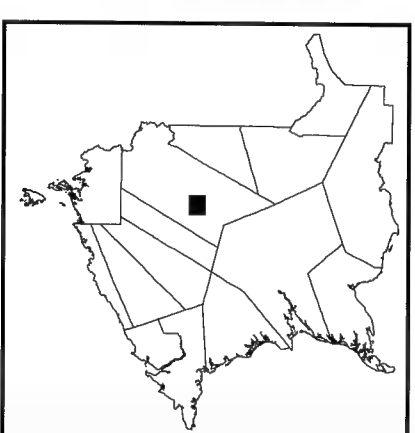
**REMARQUES:**










1. Les limites des propriétés figurant sur le présent plan proviennent de la base de données sur les limites des propriétés de Services Nouveau-Brunswick.
2. Le système de coordonnées stéréographiques NAD 1983 CSRS du Nouveau-Brunswick est utilisé sur le présent plan.





**Nature Legacy  
protected areas /  
Aires protégées du  
Patrimoine naturel  
UID / NIU 4033800**




-  Featured Nature Legacy protected area / Aires protégées du Patrimoine naturel en vedette
-  Nature Legacy protected areas / Aires protégées du Patrimoine naturel
-  Watercourse / Cours d'eau
-  Highway / Autoroute
-  Road / Chemin
-  PID / NIID
-  Waterbody / Plan d'eau
-  County / Comté
-  Crown Land / Terre de la Couronne

**NOTES:**

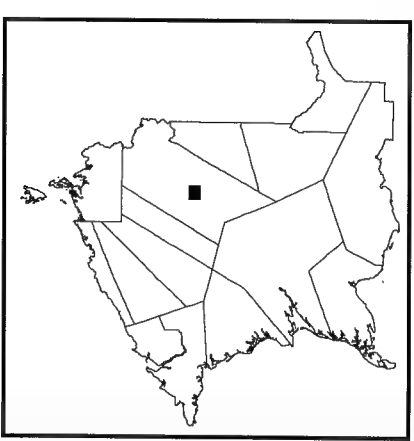
1. Property boundaries in this plan are from Service New Brunswick's boundary database. Please refer to Service New Brunswick for official property and ownership information.
2. NAD 1983 CSRS New Brunswick Stereographic coordinate system is used on this plan.










**REMARQUES:**

1. Les limites des propriétés figurant sur le présent plan proviennent de la base de données sur les limites des propriétés de Services Nouveau-Brunswick.
2. Le système de coordonnées stéréographiques NAD 1983 CSRS du Nouveau-Brunswick est utilisé sur le présent plan.



**Nature Legacy  
protected areas /  
Aires protégées du  
Patrimoine naturel  
UID / NIU 4033900**



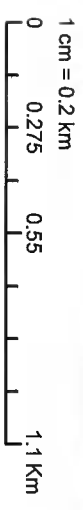
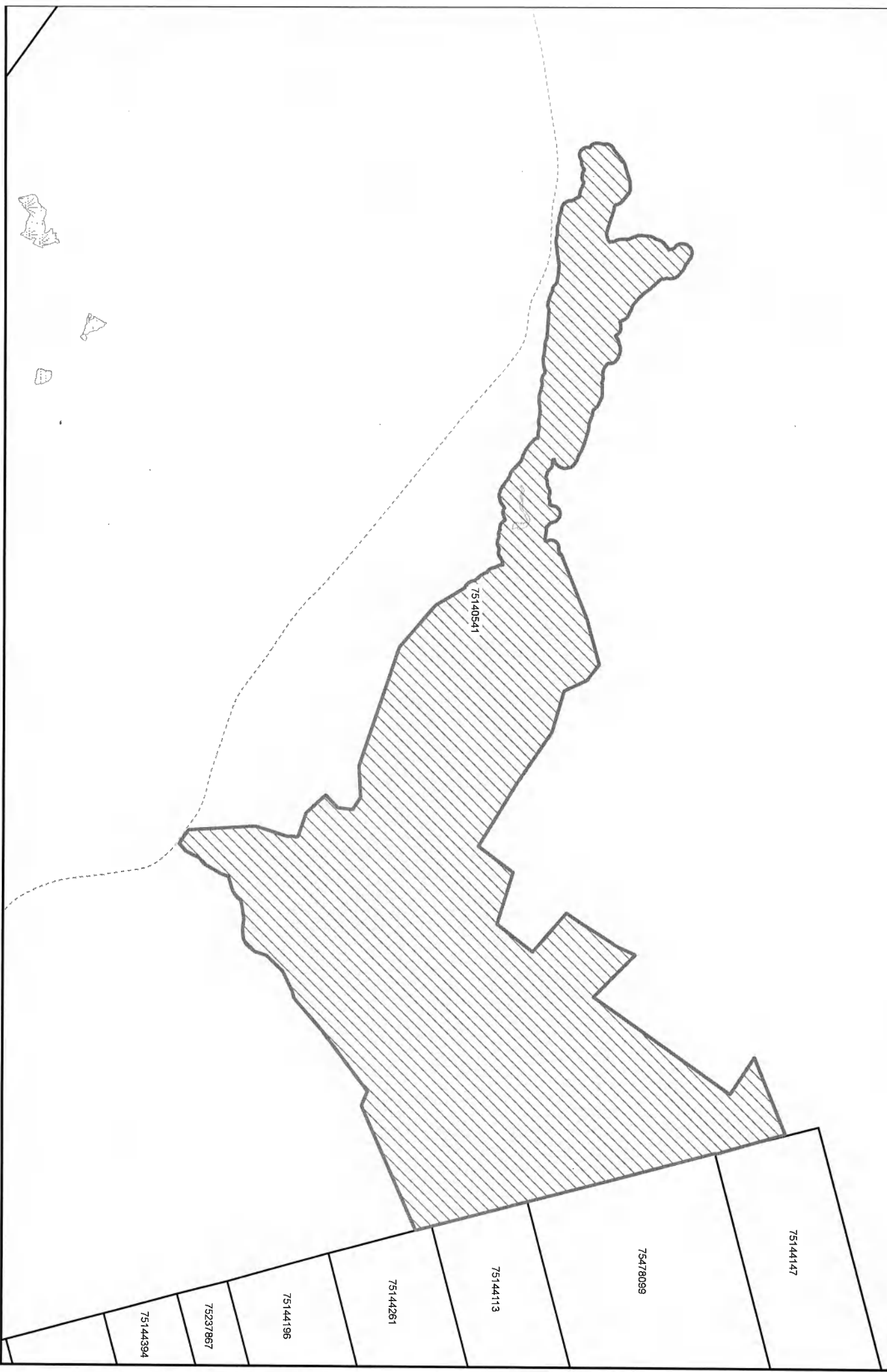
|                                                                                     |                                                                                          |
|-------------------------------------------------------------------------------------|------------------------------------------------------------------------------------------|
|  | Featured Nature Legacy protected area / Aires protégées du Patrimoine naturel en vedette |
|  | Nature Legacy protected areas / Aires protégées du Patrimoine naturel                    |
|  | Watercourse / Cours d'eau                                                                |
|  | Highway / Autoroute                                                                      |
|  | Road / Chemin                                                                            |
|  | PID / NID                                                                                |
|  | Waterbody / Plan d'eau                                                                   |
|  | County / Comté                                                                           |
|  | Crown Land / Terre de la Couronne                                                        |

**NOTES:**

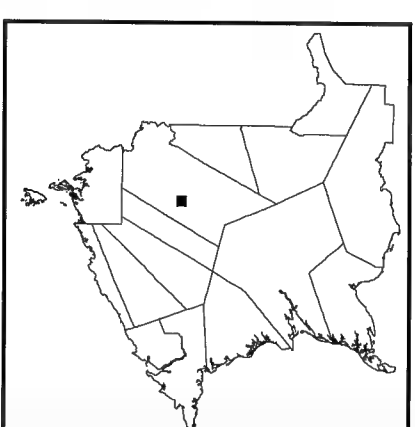
1. Property boundaries in this plan are from Service New Brunswick's boundary database. Please refer to Service New Brunswick for official property and ownership information.
2. NAD 1983 CSRS New Brunswick Stereographic coordinate system is used on this plan.










**REMARQUES:**

1. Les limites des propriétés figurant sur le présent plan proviennent de la base de données sur les limites des propriétés de Services Nouveau-Brunswick.
2. Le système de coordonnées stéréographiques NAD 1983 CSRS du Nouveau-Brunswick est utilisé sur le présent plan.



**Nature Legacy  
protected areas /  
Aires protégées du  
Patrimoine naturel  
UID / NIU 4034000**



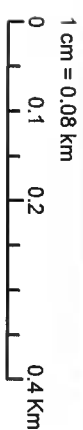
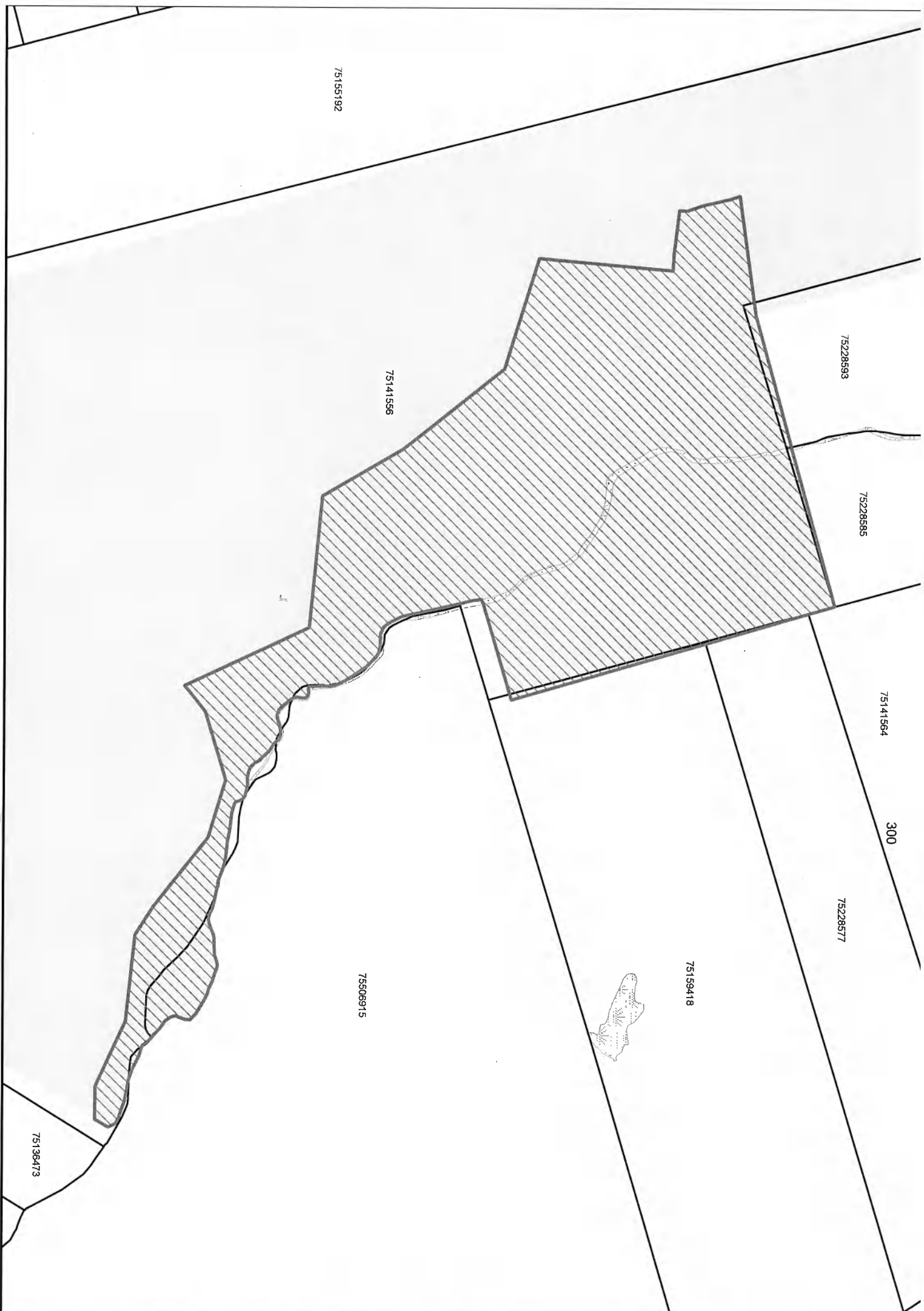
-  Featured Nature Legacy protected area / Aires protégées du Patrimoine naturel en vedette
-  Nature Legacy protected areas / Aires protégées du Patrimoine naturel
-  Watercourse / Cours d'eau
-  Highway / Autoroute
-  Road / Chemin
-  PID / NID
-  Waterbody / Plan d'eau
-  County / Comté
-  Crown Land / Terre de la Couronne

**NOTES:**

1. Property boundaries in this plan are from Service New Brunswick's boundary database. Please refer to Service New Brunswick for official property and ownership information.
2. NAD 1983 CSRS New Brunswick Stereographic coordinate system is used on this plan.

**REMARQUES:**

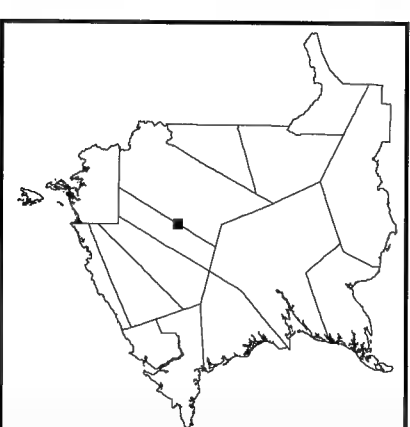
1. Les limites des propriétés figurant sur le présent plan proviennent de la base de données sur les limites des propriétés de Services Nouveau-Brunswick.
2. Le système de coordonnées stéréographiques NAD 1983 CSRS du Nouveau-Brunswick est utilisé sur le présent plan.
















**Nature Legacy  
protected areas /  
Aires protégées du  
Patrimoine naturel  
UID / NIU 4034200**



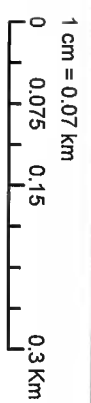
-  Featured Nature Legacy protected area / Aires protégées du Patrimoine naturel en vedette
-  Nature Legacy protected areas / Aire protégées du Patrimoine naturel
-  Watercourse / Cours d'eau
-  Highway / Autoroute
-  Road / Chemin
-  PID / NID
-  Waterbody / Plan d'eau
-  County / Comté
-  Crown Land / Terre de la Couronne

**NOTES:**

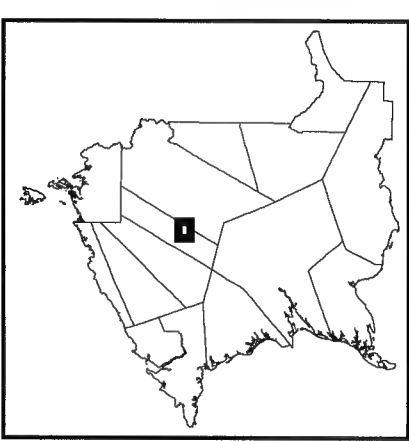
1. Property boundaries in this plan are from Service New Brunswick's boundary database. Please refer to Service New Brunswick for official property and ownership information.
2. NAD 1983 CSRS New Brunswick Stereographic coordinate system is used on this plan.










**REMARQUES:**

1. Les limites des propriétés figurant sur le présent plan proviennent de la base de données sur les limites des propriétés de Services Nouveau-Brunswick.
2. Le système de coordonnées stéréographiques NAD 1983 CSRS du Nouveau-Brunswick est utilisé sur le présent plan.



**Nature Legacy  
protected areas /  
Aires protégées du  
Patrimoine naturel  
UID / NIU 4034300**



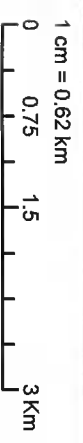
-  Featured Nature Legacy protected area / Aires protégées du Patrimoine naturel en vedette
-  Nature Legacy protected areas / Aires protégées du Patrimoine naturel
-  Watercourse / Cours d'eau
-  Highway / Autoroute
-  Road / Chemin
-  PID / NID
-  Waterbody / Plan d'eau
-  County / Comté
-  Crown Land / Terre de la Couronne

**NOTES:**

1. Property boundaries in this plan are from Service New Brunswick's boundary database. Please refer to Service New Brunswick for official property and ownership information.
2. NAD 1983 CSRS New Brunswick Stereographic coordinate system is used on this plan.

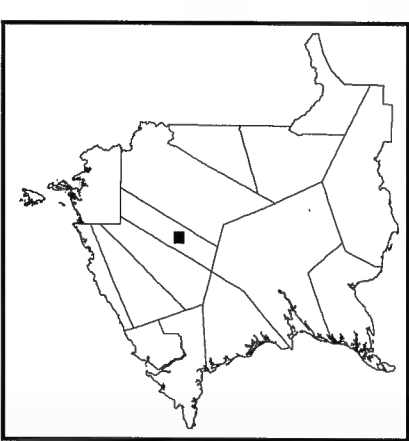
**REMARQUES:**










1. Les limites des propriétés figurant sur le présent plan proviennent de la base de données sur les limites des propriétés de Services Nouveau-Brunswick.
2. Le système de coordonnées stéréographiques NAD 1983 CSRS du Nouveau-Brunswick est utilisé sur le présent plan.





**Nature Legacy  
protected areas /  
Aires protégées du  
Patrimoine naturel  
UID / NIU 4034400**



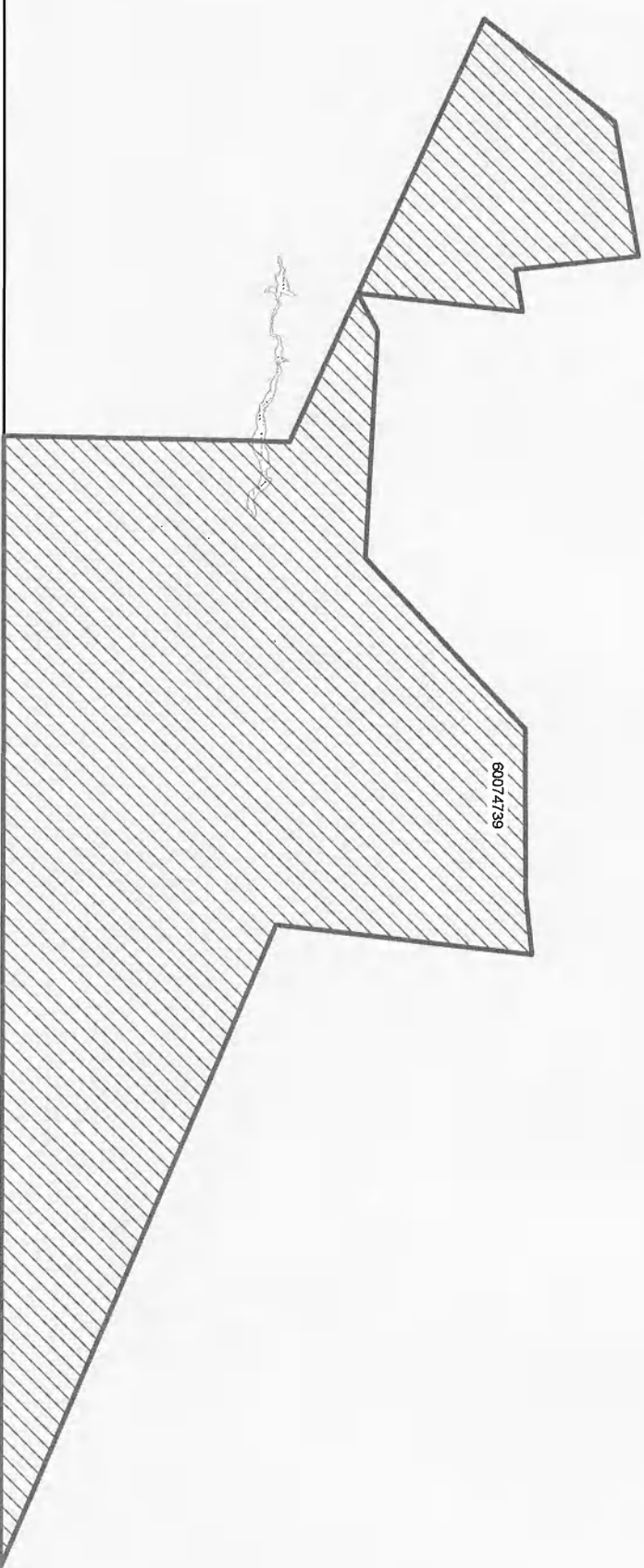
-  Featured Nature Legacy protected area / Aires protégées du Patrimoine naturel en vedette
-  Nature Legacy protected areas / Aires protégées du Patrimoine naturel
-  Watercourse / Cours d'eau
-  Highway / Autoroute
-  Road / Chemin
-  PID / NIID
-  Waterbody / Plan d'eau
-  County / Comté
-  Crown Land / Terre de la Couronne

**NOTES:**

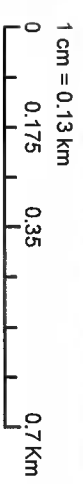
1. Property boundaries in this plan are from Service New Brunswick's boundary database. Please refer to Service New Brunswick for official property and ownership information.
2. NAD 1983 CSRS New Brunswick Stereographic coordinate system is used on this plan.

**REMARQUES:**

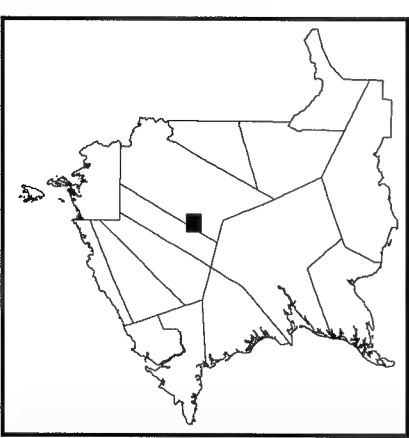
1. Les limites des propriétés figurant sur le présent plan proviennent de la base de données sur les limites des propriétés de Services Nouveau-Brunswick.
2. Le système de coordonnées stéréographiques NAD 1983 CSRS du Nouveau-Brunswick est utilisé sur le présent plan.












60092525



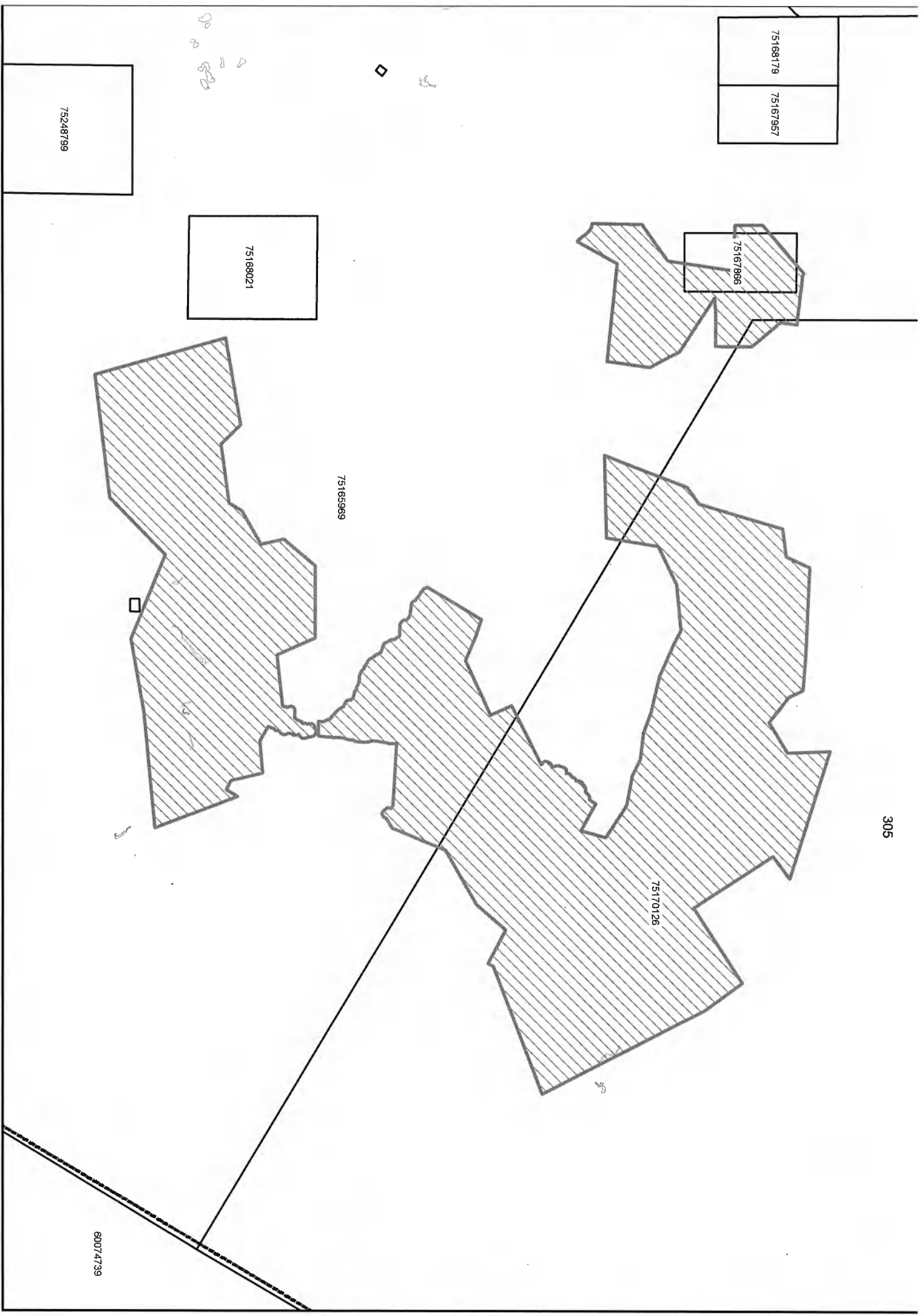
**Nature Legacy  
protected areas /  
Aires protégées du  
Patrimoine naturel  
UID / NIU 4034500**



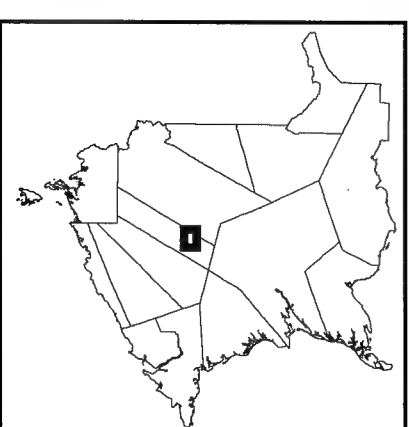
-  Featured Nature Legacy protected area / Aires protégées du Patrimoine naturel en vedette
-  Nature Legacy protected areas / Aires protégées du Patrimoine naturel
-  Watercourse / Cours d'eau
-  Highway / Autoroute
-  Road / Chemin
-  PID / NID
-  Waterbody / Plan d'eau
-  County / Comté
-  Crown Land / Terre de la Couronne










**NOTES:**  
 1. Property boundaries in this plan are from Service New Brunswick's boundary database. Please refer to Service New Brunswick for official property and ownership information.  
 2. NAD 1983 CSRS New Brunswick Stereographic coordinate system is used on this plan.

**REMARQUES:**  
 1. Les limites des propriétés figurant sur le présent plan proviennent de la base de données sur les limites des propriétés de Services Nouveau-Brunswick.  
 2. Le système de coordonnées stéréographiques NAD 1983 CSRS du Nouveau-Brunswick est utilisé sur le présent plan.



**Nature Legacy  
protected areas /  
Aires protégées du  
Patrimoine naturel  
UID / NIU 4034600**



-  Featured Nature Legacy protected area / Aires protégées du Patrimoine naturel en vedette
-  Nature Legacy protected areas / Aires protégées du Patrimoine naturel
-  Watercourse / Cours d'eau
-  Highway / Autoroute
-  Road / Chemin
-  PID / NID
-  Waterbody / Plan d'eau
-  County / Comté
-  Crown Land / Terre de la Couronne

**NOTES:**

1. Property boundaries in this plan are from Service New Brunswick's boundary database. Please refer to Service New Brunswick for official property and ownership information.
2. NAD 1983 CSRS New Brunswick Stereographic coordinate system is used on this plan.

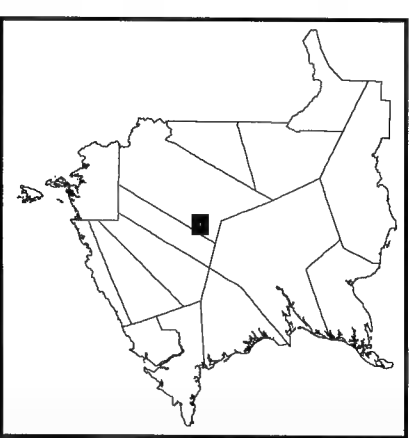
**REMARQUES:**










1. Les limites des propriétés figurant sur le présent plan proviennent de la base de données sur les limites des propriétés de Services Nouveau-Brunswick.
2. Le système de coordonnées stéréographiques NAD 1983 CSRS du Nouveau-Brunswick est utilisé sur le présent plan.





**Nature Legacy  
protected areas /  
Aires protégées du  
Patrimoine naturel  
UID / NIU 4034700**



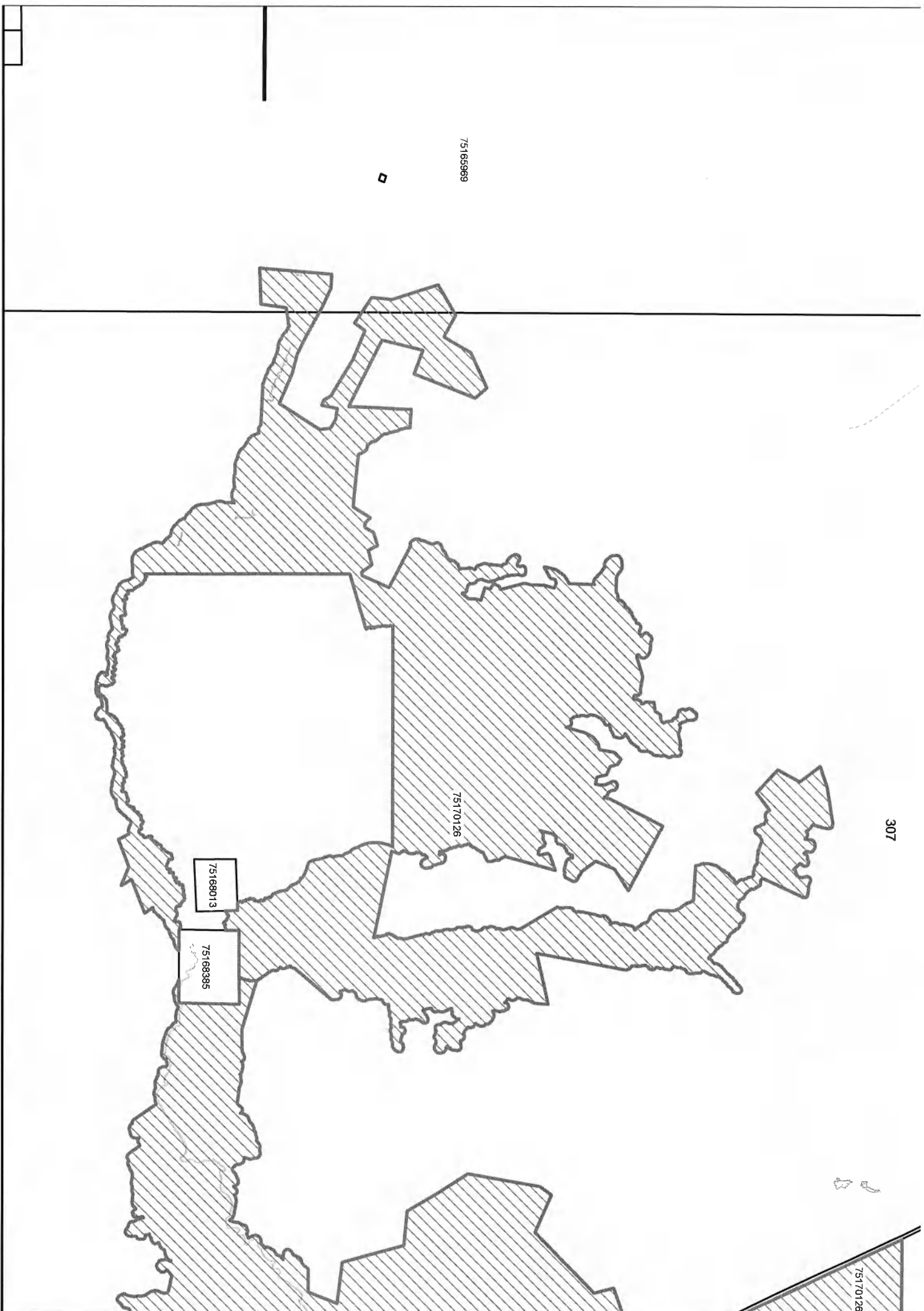
-  Featured Nature Legacy protected area / Aires protégées du Patrimoine naturel en vedette
-  Nature Legacy protected areas / Aires protégées du Patrimoine naturel
-  Watercourse / Cours d'eau
-  Highway / Autoroute
-  Road / Chemin
-  PID / NID
-  Waterbody / Plan d'eau
-  County / Comté
-  Crown Land / Terre de la Couronne

**NOTES:**

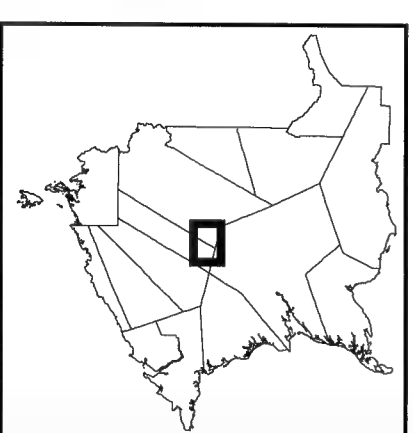
1. Property boundaries in this plan are from Service New Brunswick's boundary database. Please refer to Service New Brunswick for official property and ownership information.
2. NAD 1983 CSRS New Brunswick Stereographic coordinate system is used on this plan.










**REMARQUES:**

1. Les limites des propriétés figurant sur le présent plan proviennent de la base de données sur les limites des propriétés de Services Nouveau-Brunswick.
2. Le système de coordonnées stéréographiques NAD 1983 CSRS du Nouveau-Brunswick est utilisé sur le présent plan.



**Nature Legacy  
protected areas /  
Aires protégées du  
Patrimoine naturel**  
UID / NIU 4034800



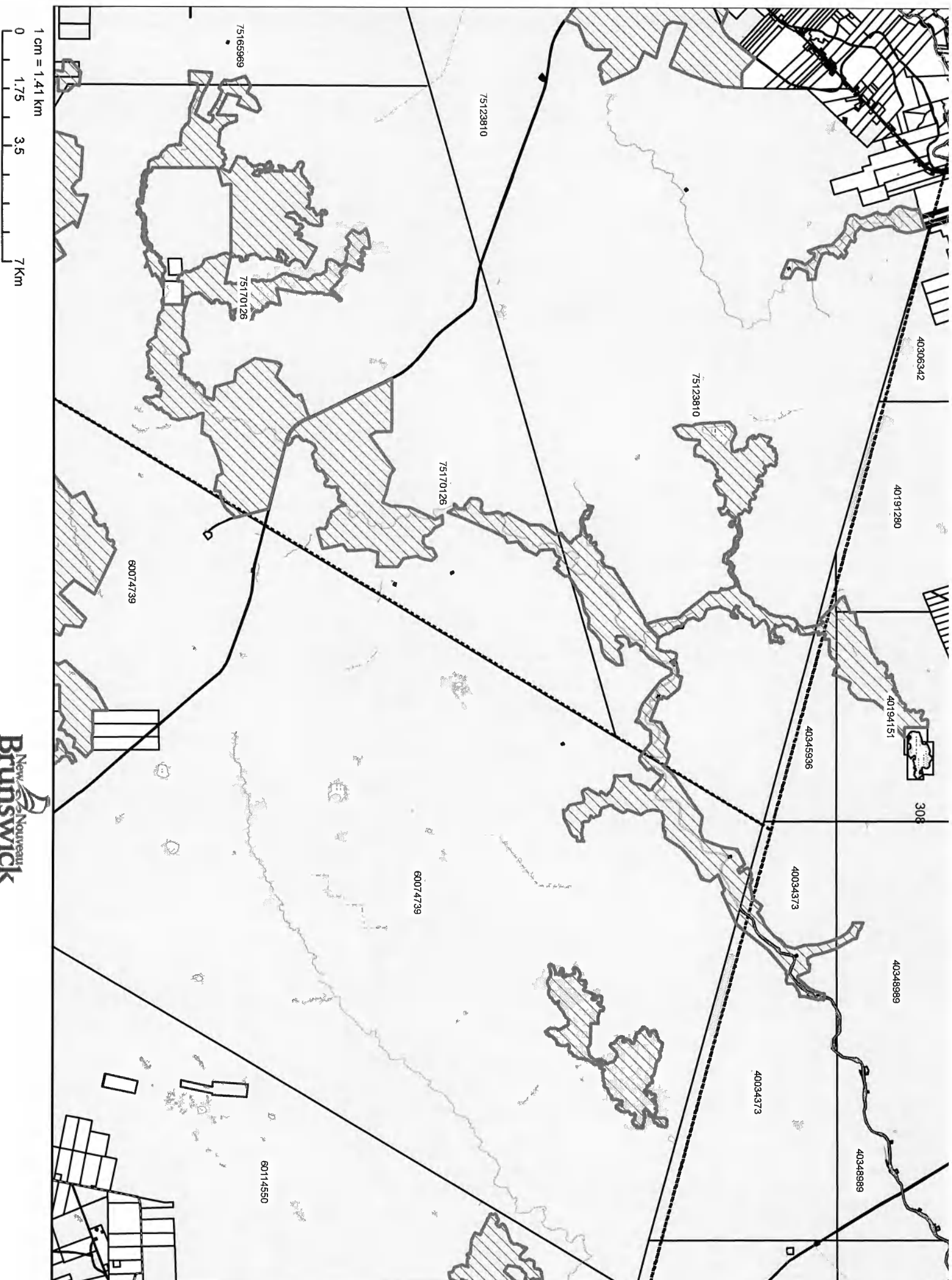
-  Featured Nature Legacy protected area / Aires protégées du Patrimoine naturel en vedette
-  Nature Legacy protected areas / Aires protégées du Patrimoine naturel
-  Watercourse / Cours d'eau
-  Highway / Autoroute
-  Road / Chemin
-  PID / NID
-  Waterbody / Plan d'eau
-  County / Comté
-  Crown Land / Terre de la Couronne

**NOTES:**

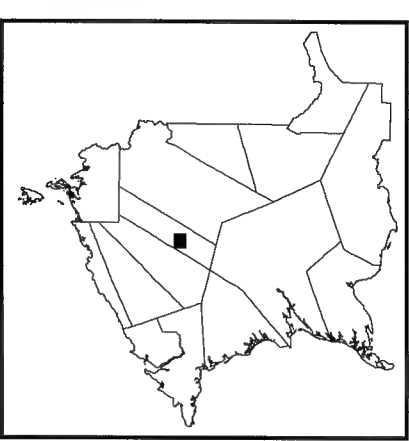
1. Property boundaries in this plan are from Service New Brunswick's boundary database. Please refer to Service New Brunswick for official property and ownership information.
2. NAD 1983 CSRS New Brunswick Stereographic coordinate system is used on this plan.










**REMARQUES:**

1. Les limites des propriétés figurant sur le présent plan proviennent de la base de données sur les limites des propriétés de Services Nouveau-Brunswick.
2. Le système de coordonnées stéréographiques NAD 1983 CSRS du Nouveau-Brunswick est utilisé sur le présent plan.



**Nature Legacy  
protected areas /  
Aires protégées du  
Patrimoine naturel  
UID / NIU 4034900**



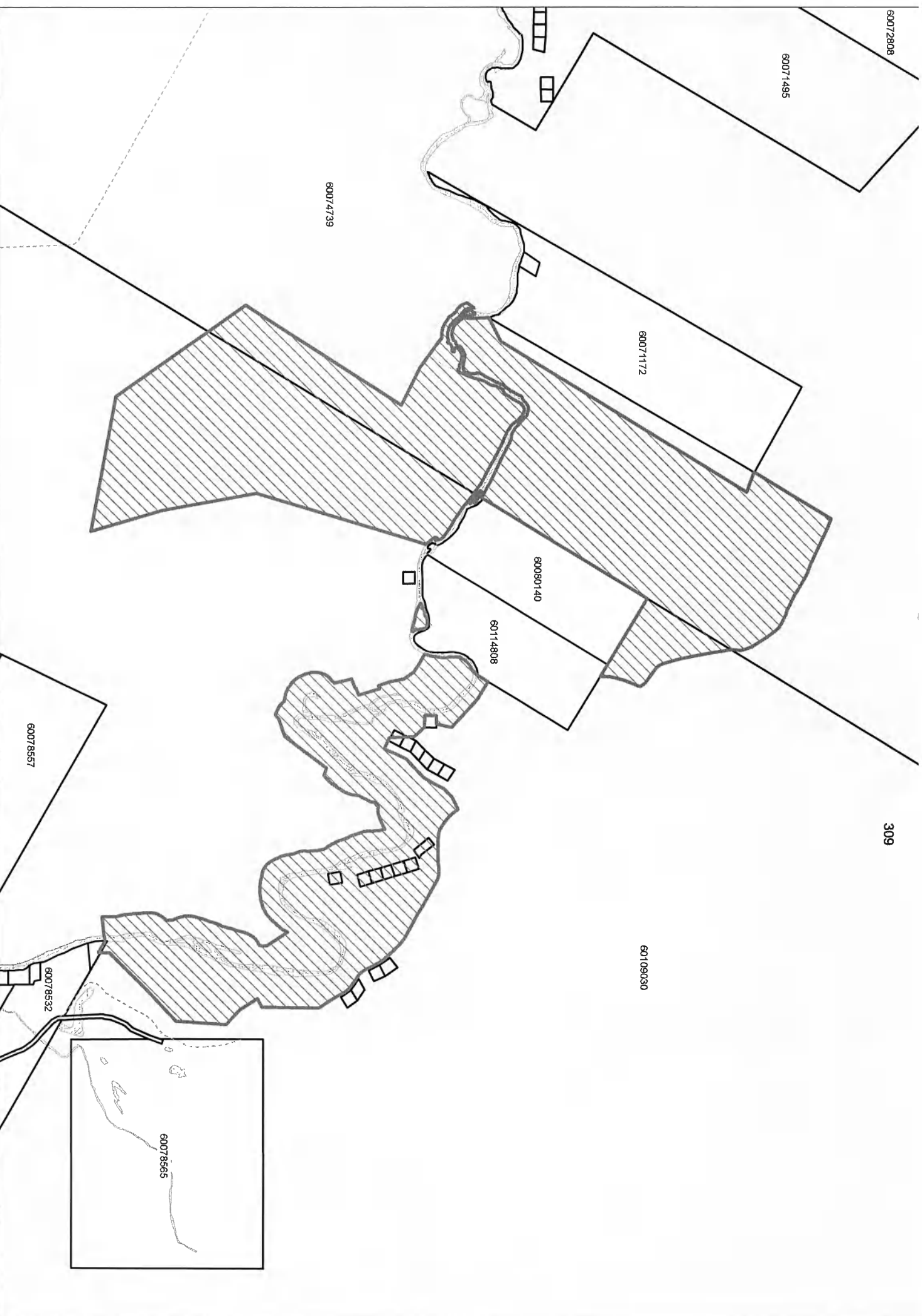
-  Featured Nature Legacy protected area / Aires protégées du Patrimoine naturel en vedette
-  Nature Legacy protected areas / Aires protégées du Patrimoine naturel
-  Watercourse / Cours d'eau
-  Highway / Autoroute
-  Road / Chemin
-  PID / NID
-  Waterbody / Plan d'eau
-  County / Comté
-  Crown Land / Terre de la Couronne

**NOTES:**

1. Property boundaries in this plan are from Service New Brunswick's boundary database. Please refer to Service New Brunswick for official property and ownership information.
2. NAD 1983 CSRS New Brunswick Stereographic coordinate system is used on this plan.

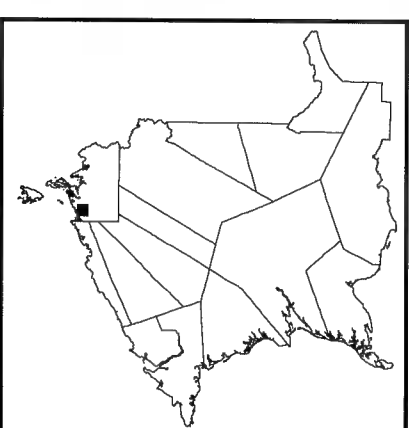
**REMARQUES:**










1. Les limites des propriétés figurant sur le présent plan proviennent de la base de données sur les limites des propriétés de Services Nouveau-Brunswick.
2. Le système de coordonnées stéréographiques NAD 1983 CSRS du Nouveau-Brunswick est utilisé sur le présent plan.





# Nature Legacy protected areas / Aires protégées du Patrimoine naturel UID / NIU 4035000



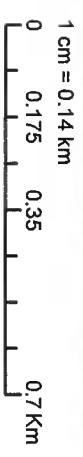
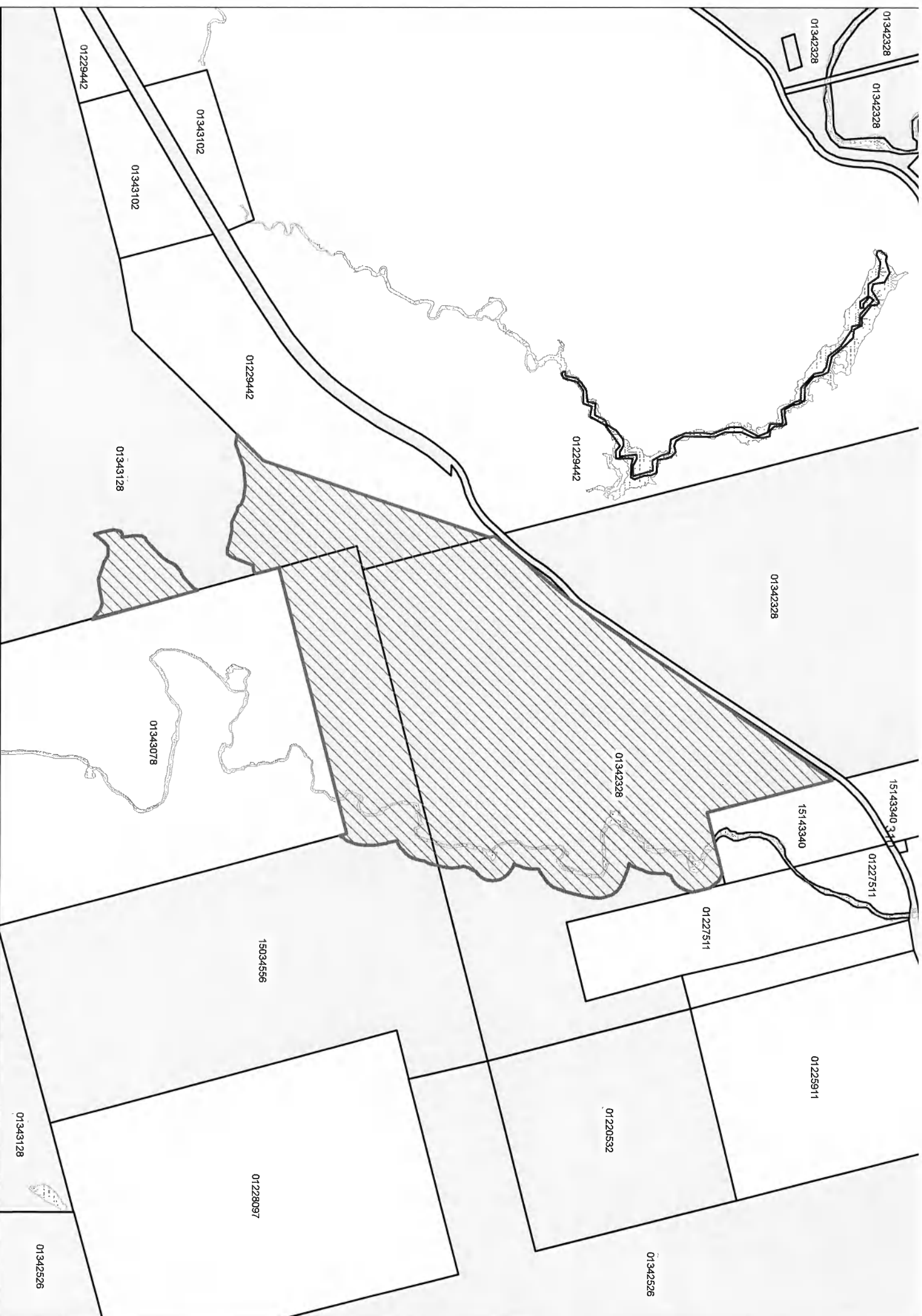
-  Featured Nature Legacy protected area / Aires protégées du Patrimoine naturel en vedette
-  Nature Legacy protected areas / Aires protégées du Patrimoine naturel
-  Watercourse / Cours d'eau
-  Highway / Autoroute
-  Road / Chemin
-  PID / NIID
-  Waterbody / Plan d'eau
-  County / Comté
-  Crown Land / Terre de la Couronne

**NOTES:**

1. Property boundaries in this plan are from Service New Brunswick's boundary database. Please refer to Service New Brunswick for official property and ownership information.
2. NAD 1983 CSRS New Brunswick Stereographic coordinate system is used on this plan.

**REMARQUES:**

1. Les limites des propriétés figurant sur le présent plan proviennent de la base de données sur les limites des propriétés de Services Nouveau-Brunswick.
2. Le système de coordonnées stéréographiques NAD 1983 CSRS du Nouveau-Brunswick est utilisé sur le présent plan.



60074739

60087368

60087368

311

60094430

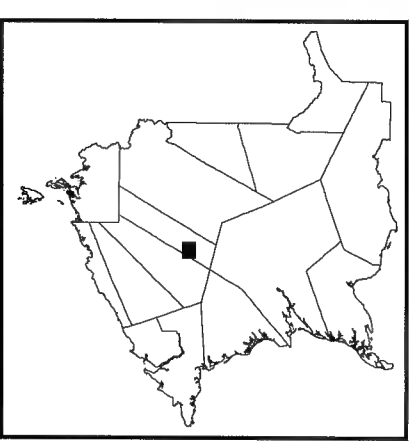
60114550


60088687

60114550


60088572


# Nature Legacy protected areas / Aires protégées du Patrimoine naturel UID / NIU 4035100




 Featured Nature Legacy protected area / Aires protégées du Patrimoine naturel en vedette


 Nature Legacy protected areas / Aire protégées du Patrimoine naturel

 Watercourse / Cours d'eau

 Highway / Autoroute

 Road / Chemin

 PID / NID

 Waterbody / Plan d'eau

 County / Comté

 Crown Land / Terre de la Couronne

### NOTES:

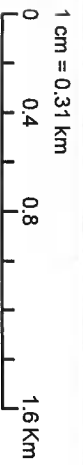
1. Property boundaries in this plan are from Service New Brunswick's boundary database. Please refer to Service New Brunswick for official property and ownership information.

2. NAD 1983 CSRS New Brunswick Stereographic coordinate system is used on this plan.

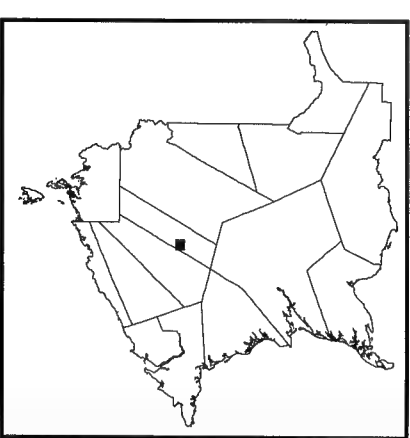
### REMARQUES:










1. Les limites des propriétés figurant sur le présent plan proviennent de la base de données sur les limites des propriétés de Services Nouveau-Brunswick.

2. Le système de coordonnées stéréographiques NAD 1983 CSRS du Nouveau-Brunswick est utilisé sur le présent plan.



**Nature Legacy  
protected areas /  
Aires protégées du  
Patrimoine naturel  
UID / NIU 4035200**



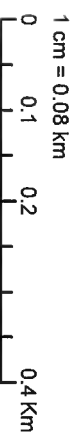
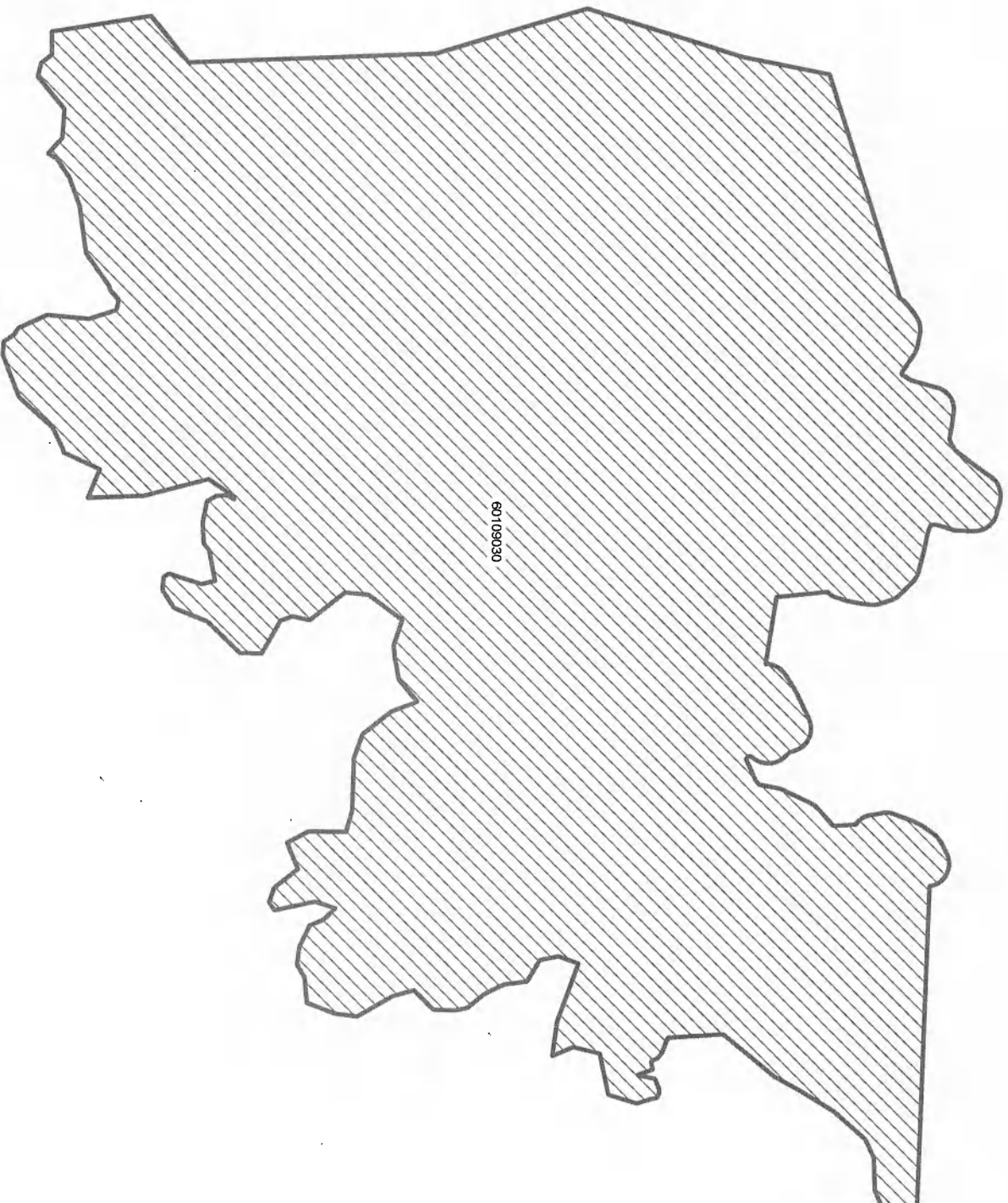
-  Featured Nature Legacy protected area / Aires protégées du Patrimoine naturel en vedette
-  Nature Legacy protected areas / Aires protégées du Patrimoine naturel
-  Watercourse / Cours d'eau
-  Highway / Autoroute
-  Road / Chemin
-  PID / NID
-  Waterbody / Plan d'eau
-  County / Comté
-  Crown Land / Terre de la Couronne

**NOTES:**

1. Property boundaries in this plan are from Service New Brunswick's boundary database. Please refer to Service New Brunswick for official property and ownership information.
2. NAD 1983 CSRS New Brunswick Stereographic coordinate system is used on this plan.

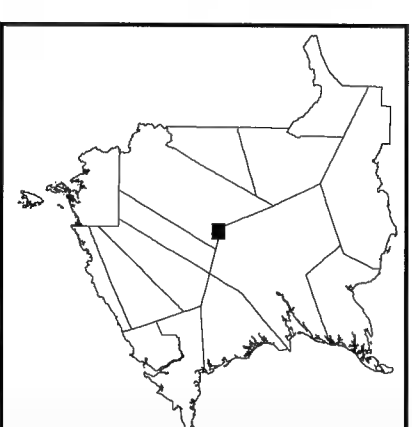
**REMARQUES:**










1. Les limites des propriétés figurant sur le présent plan proviennent de la base de données sur les limites des propriétés de Services Nouveau-Brunswick.
2. Le système de coordonnées stéréographiques NAD 1983 CSRS du Nouveau-Brunswick est utilisé sur le présent plan.





**Nature Legacy  
protected areas /  
Aires protégées du  
Patrimoine naturel  
UID / NIU 4035300**




-  Featured Nature Legacy protected area / Aires protégées du Patrimoine naturel en vedette
-  Nature Legacy protected areas / Aire protégées du Patrimoine naturel
-  Watercourse / Cours d'eau
-  Highway / Autoroute
-  Road / Chemin
-  PID / NID
-  Waterbody / Plan d'eau
-  County / Comté
-  Crown Land / Terre de la Couronne

**NOTES:**

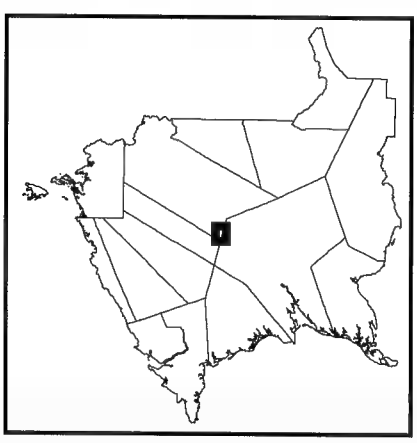
1. Property boundaries in this plan are from Service New Brunswick's boundary database. Please refer to Service New Brunswick for official property and ownership information.
2. NAD 1983 CSRS New Brunswick Stereographic coordinate system is used on this plan.










**REMARQUES:**

1. Les limites des propriétés figurant sur le présent plan proviennent de la base de données sur les limites des propriétés de Services Nouveau-Brunswick.
2. Le système de coordonnées stéréographiques NAD 1983 CSRS du Nouveau-Brunswick est utilisé sur le présent plan.



**Nature Legacy  
protected areas /  
Aires protégées du  
Patrimoine naturel**  
UID / NIU 4035400



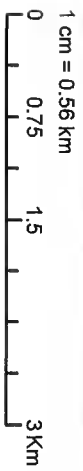
-  Featured Nature Legacy protected area / Aires protégées du Patrimoine naturel en vedette
-  Nature Legacy protected areas / Aires protégées du Patrimoine naturel
-  Watercourse / Cours d'eau
-  Highway / Autoroute
-  Road / Chemin
-  PID / NIID
-  Waterbody / Plan d'eau
-  County / Comté
-  Crown Land / Terre de la Couronne

**NOTES:**

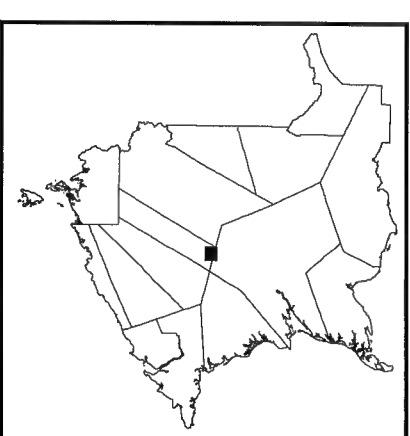
1. Property boundaries in this plan are from Service New Brunswick's boundary database. Please refer to Service New Brunswick for official property and ownership information.
2. NAD 1983 CSRS New Brunswick Stereographic coordinate system is used on this plan.

**REMARQUES:**

1. Les limites des propriétés figurant sur le présent plan proviennent de la base de données sur les limites des propriétés de Services Nouveau-Brunswick.
2. Le système de coordonnées stéréographiques NAD 1983 CSRS du Nouveau-Brunswick est utilisé sur le présent plan.





**Nature Legacy  
protected areas /  
Aires protégées du  
Patrimoine naturel  
UID / NIU 4035500**





 Featured Nature Legacy protected area / Aires protégées du Patrimoine naturel en vedette

 Nature Legacy protected areas / Aires protégées du Patrimoine naturel

 Watercourse / Cours d'eau

 Highway / Autoroute

 Road / Chemin

 PID / NID

 Waterbody / Plan d'eau

 County / Comté

 Crown Land / Terre de la Couronne

**NOTES:**

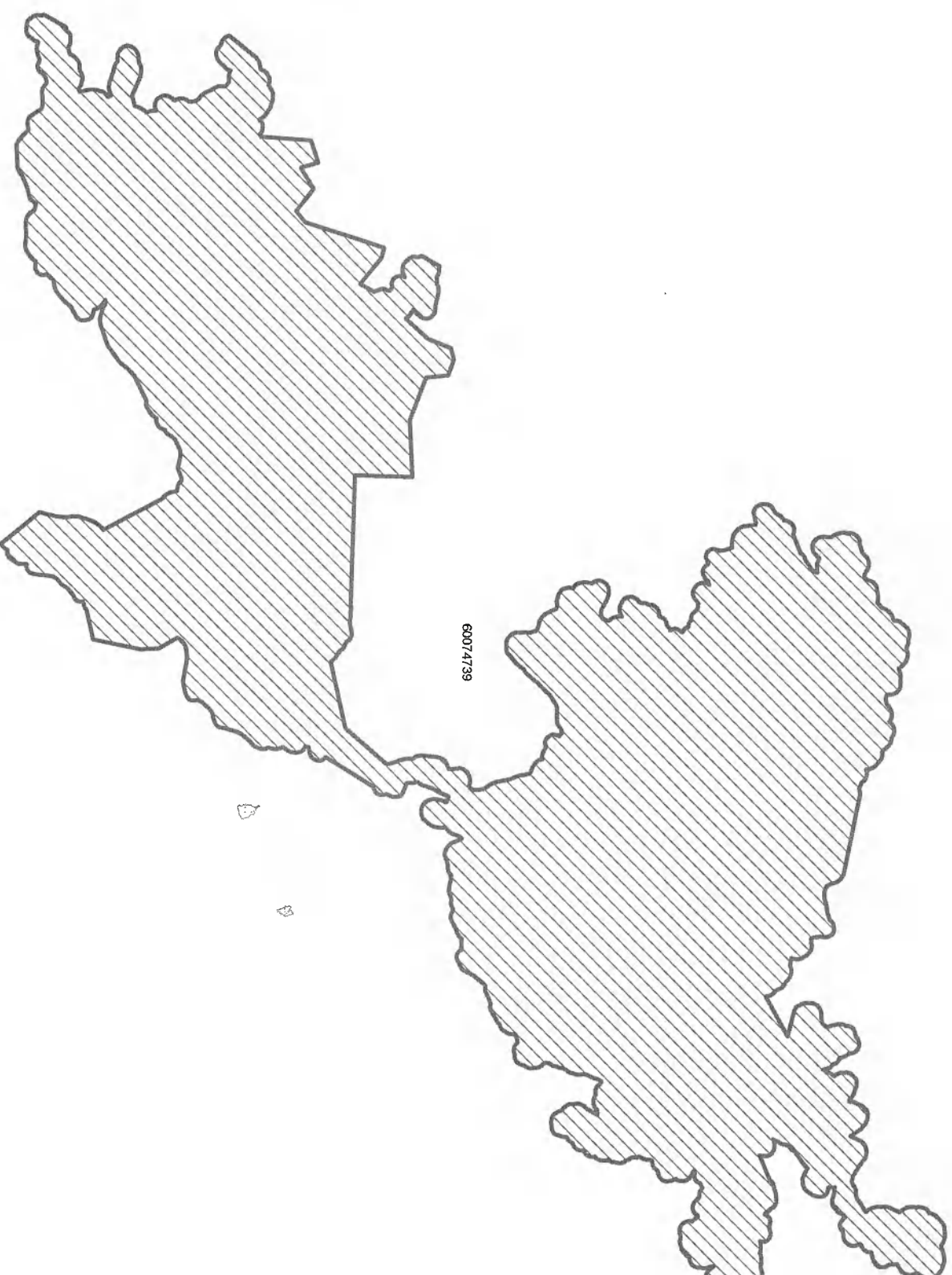
1. Property boundaries in this plan are from Service New Brunswick's boundary database. Please refer to Service New Brunswick for official property and ownership information.

2. NAD 1983 CSRS New Brunswick Stereographic coordinate system is used on this plan.

**REMARQUES:**

1. Les limites des propriétés figurant sur le présent plan proviennent de la base de données sur les limites des propriétés de Services Nouveau-Brunswick.

2. Le système de coordonnées stéréographiques NAD 19 CSRS du Nouveau-Brunswick est utilisé sur le présent plan.

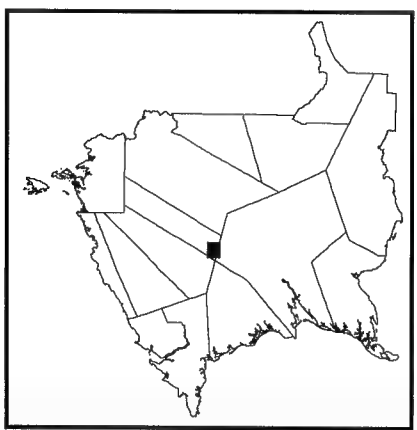











60074739

1 cm = 0.24 km  
0 0.325 0.65 1.3 Km



**Nature Legacy  
protected areas /  
Aires protégées du  
Patrimoine naturel  
UID / NIU 4035600**



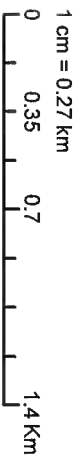
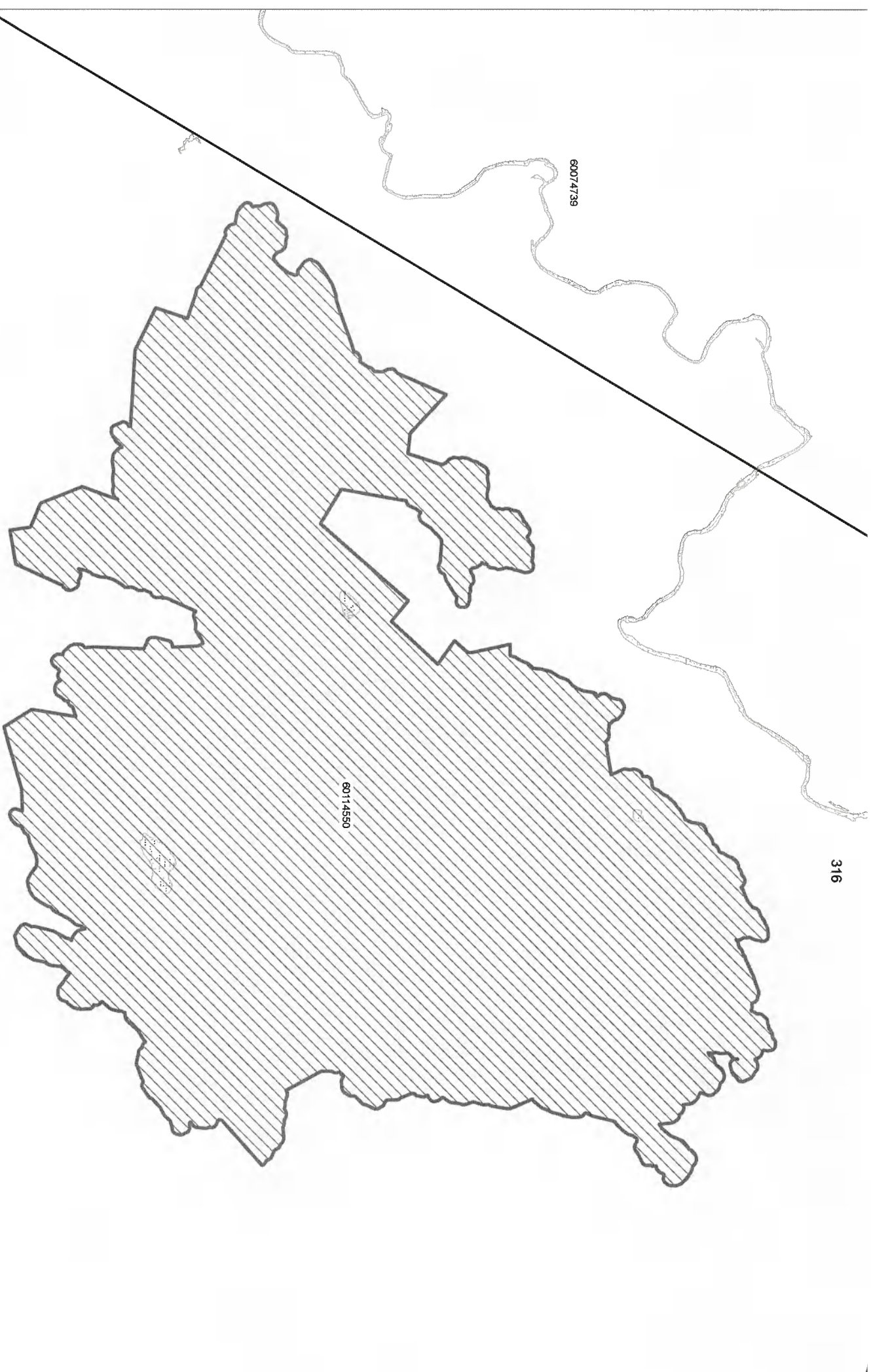
-  Featured Nature Legacy protected area / Aires protégées du Patrimoine naturel en vedette
-  Nature Legacy protected areas / Aires protégées du Patrimoine naturel
-  Watercourse / Cours d'eau
-  Highway / Autoroute
-  Road / Chemin
-  PID / NID
-  Waterbody / Plan d'eau
-  County / Comté
-  Crown Land / Terre de la Couronne

**NOTES:**

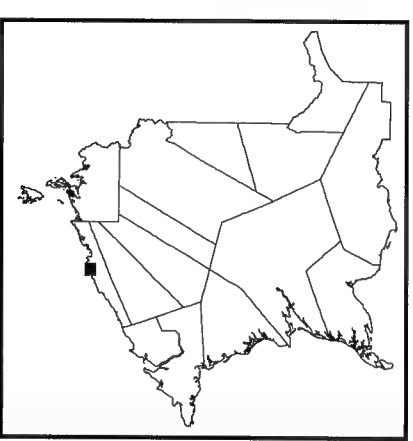
1. Property boundaries in this plan are from Service New Brunswick's boundary database. Please refer to Service New Brunswick for official property and ownership information.
2. NAD 1983 CSRS New Brunswick Stereographic coordinate system is used on this plan.










**REMARQUES:**

1. Les limites des propriétés figurant sur le présent plan proviennent de la base de données sur les limites des propriétés de Services Nouveau-Brunswick.
2. Le système de coordonnées stéréographiques NAD 1983 CSRS du Nouveau-Brunswick est utilisé sur le présent plan.



**Nature Legacy  
protected areas /  
Aires protégées du  
Patrimoine naturel  
UID / NIU 4035700**



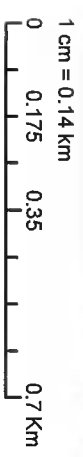
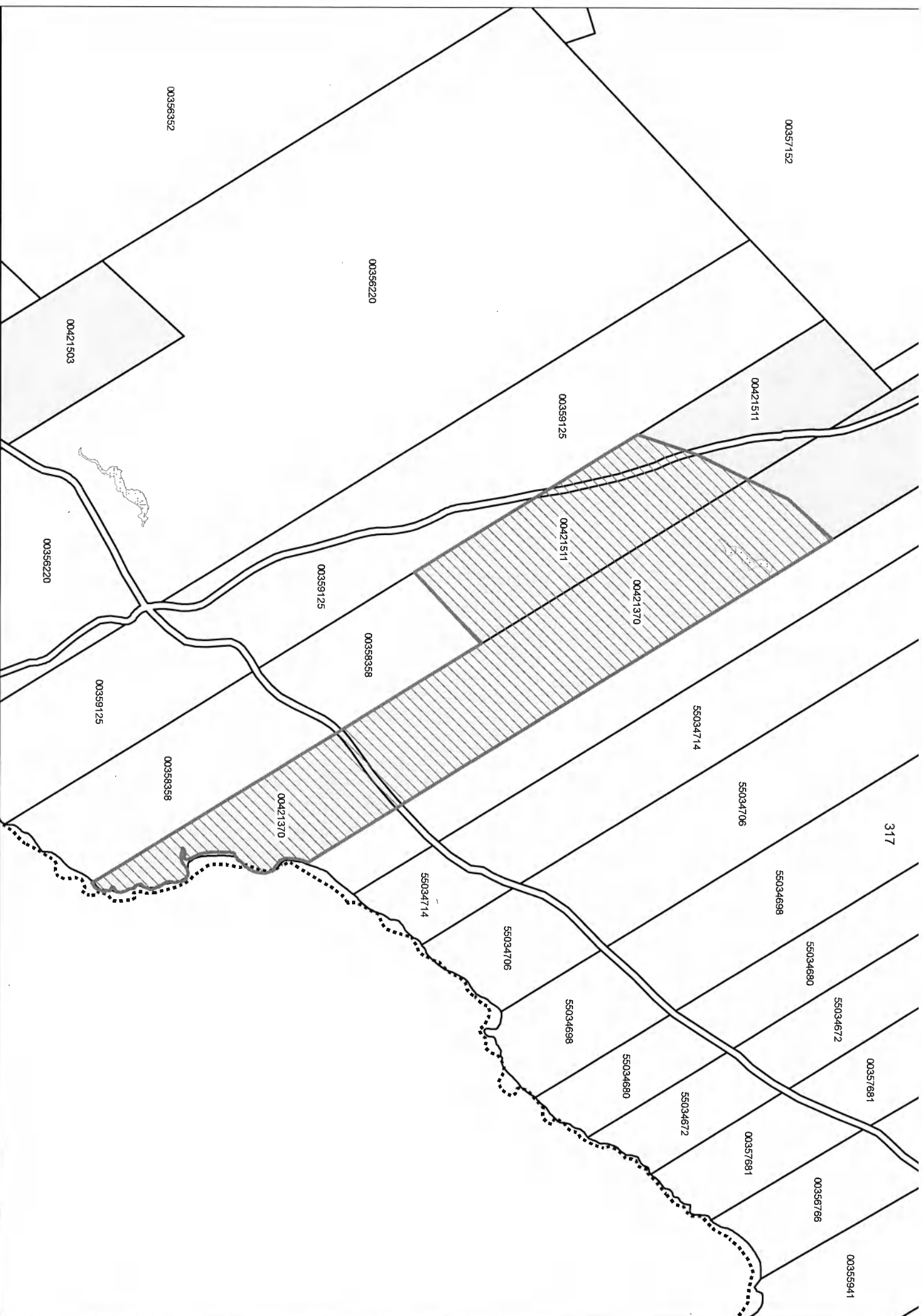
-  Featured Nature Legacy protected area / Aires protégées du Patrimoine naturel en vedette
-  Nature Legacy protected areas / Aire protégées du Patrimoine naturel
-  Watercourse / Cours d'eau
-  Highway / Autoroute
-  Road / Chemin
-  PID / NID
-  Waterbody / Plan d'eau
-  County / Comté
-  Crown Land / Terre de la Couronne

**NOTES:**

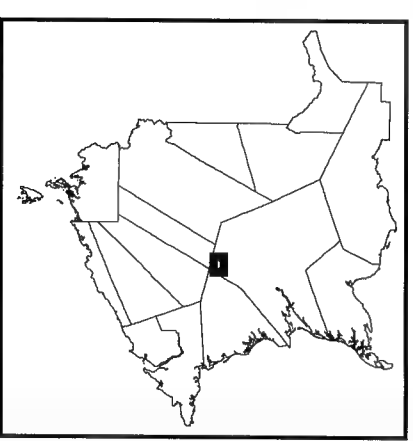
1. Property boundaries in this plan are from Service New Brunswick's boundary database. Please refer to Service New Brunswick for official property and ownership information.
2. NAD 1983 CSRS New Brunswick Stereographic coordinate system is used on this plan.










**REMARQUES:**

1. Les limites des propriétés figurant sur le présent plan proviennent de la base de données sur les limites des propriétés de Services Nouveau-Brunswick.
2. Le système de coordonnées stéréographiques NAD 1983 CSRS du Nouveau-Brunswick est utilisé sur le présent plan.



**Nature Legacy  
protected areas /  
Aires protégées du  
Patrimoine naturel  
UID / NIU 4035800**



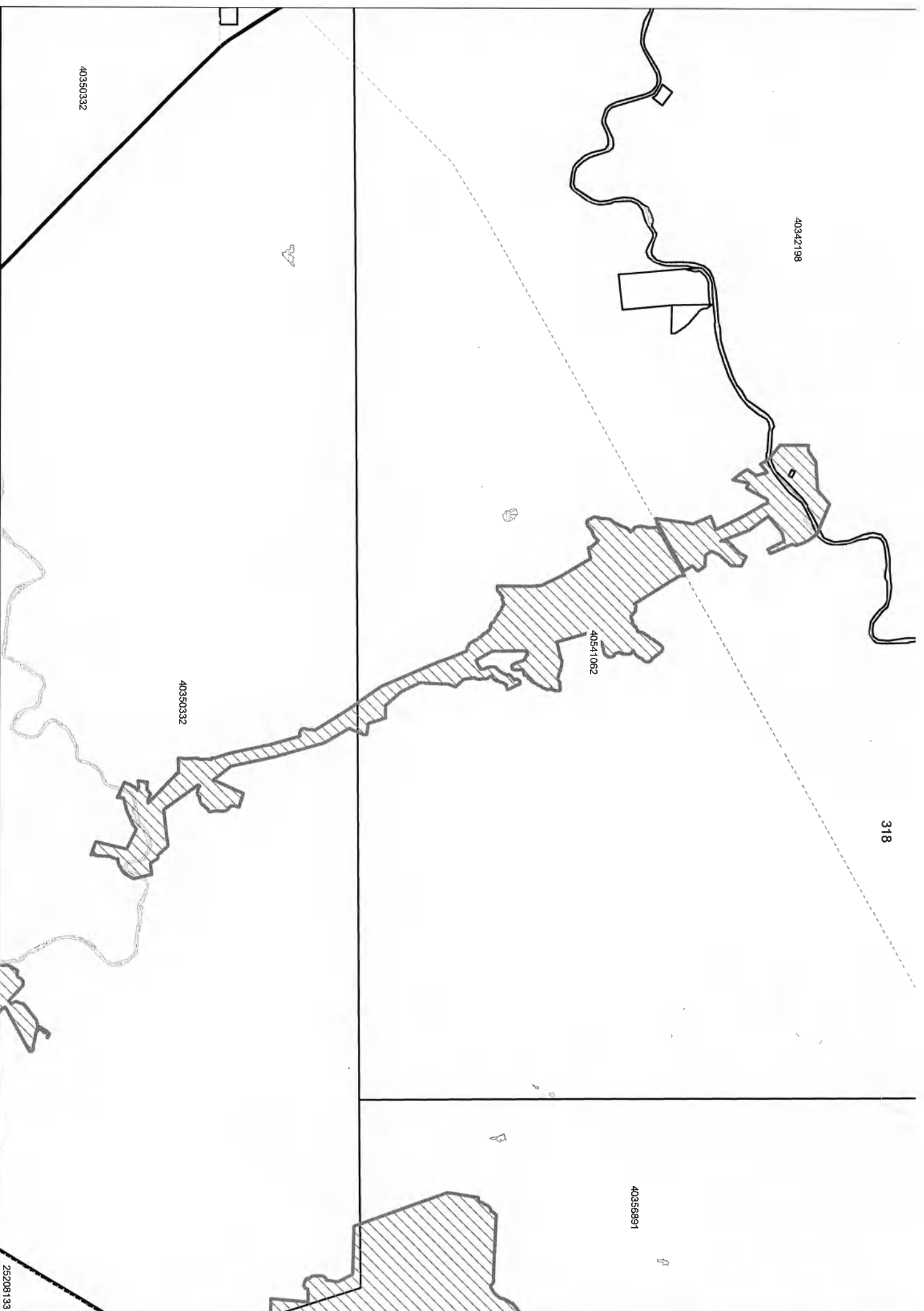
-  Featured Nature Legacy protected area / Aires protégées du Patrimoine naturel en vedette
-  Nature Legacy protected areas / Aires protégées du Patrimoine naturel
-  Watercourse / Cours d'eau
-  Highway / Autoroute
-  Road / Chemin
-  PID / NID
-  Waterbody / Plan d'eau
-  County / Comté
-  Crown Land / Terre de la Couronne

**NOTES:**

1. Property boundaries in this plan are from Service New Brunswick's boundary database. Please refer to Service New Brunswick for official property and ownership information.
2. NAD 1983 CSRS New Brunswick Stereographic coordinate system is used on this plan.

**REMARQUES:**

1. Les limites des propriétés figurant sur le présent plan proviennent de la base de données sur les limites des propriétés de Services Nouveau-Brunswick.
2. Le système de coordonnées stéréographiques NAD 1983 CSRS du Nouveau-Brunswick est utilisé sur le présent plan.



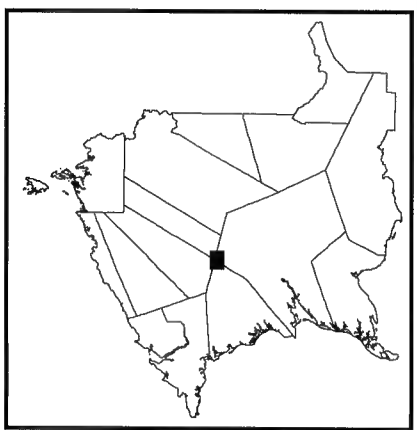
1 cm = 0.54 km  
0 0.75 1.5 3 Km












25208133



**Nature Legacy  
protected areas /  
Aires protégées du  
Patrimoine naturel  
UID / NIU 4035900**



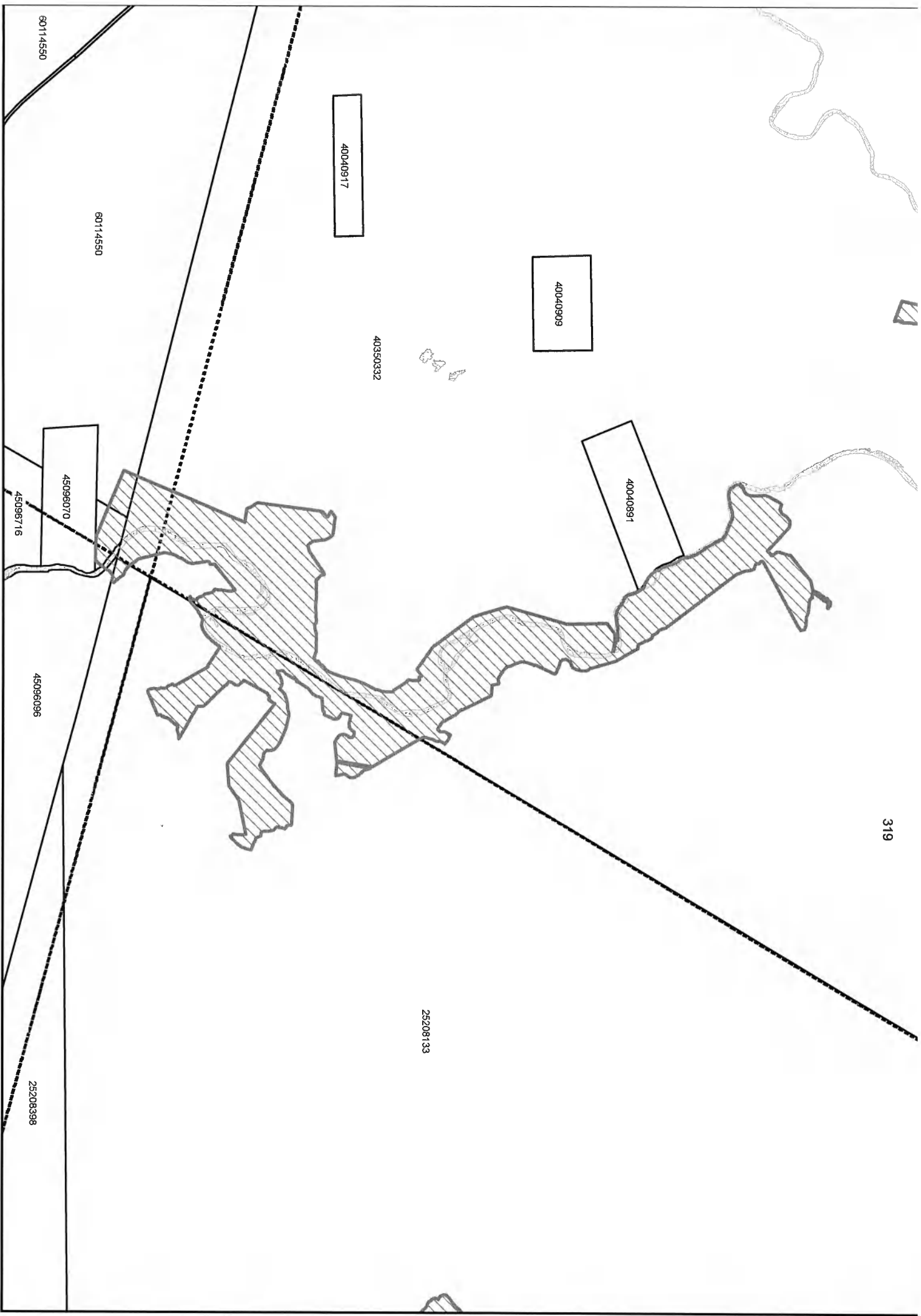
-  Featured Nature Legacy protected area / Aires protégées du Patrimoine naturel en vedette
-  Nature Legacy protected areas / Aires protégées du Patrimoine naturel
-  Watercourse / Cours d'eau
-  Highway / Autoroute
-  Road / Chemin
-  PID / NID
-  Waterbody / Plan d'eau
-  County / Comté
-  Crown Land / Terre de la Couronne

**NOTES:**

1. Property boundaries in this plan are from Service New Brunswick's boundary database. Please refer to Service New Brunswick for official property and ownership information.
2. NAD 1983 CSRS New Brunswick Stereographic coordinate system is used on this plan.

**REMARQUES:**

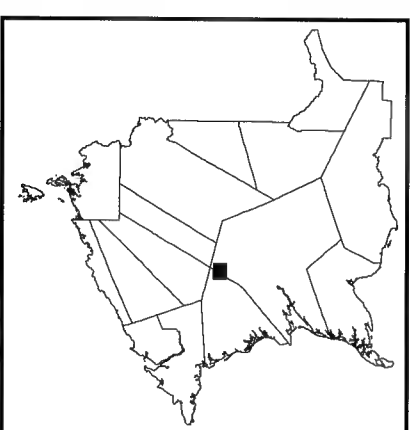
1. Les limites des propriétés figurant sur le présent plan proviennent de la base de données sur les limites des propriétés de Services Nouveau-Brunswick.
2. Le système de coordonnées stéréographiques NAD 1983 CSRS du Nouveau-Brunswick est utilisé sur le présent plan.












1 cm = 0.35 km  
0 0.475 0.95 1.9 Km



**Nature Legacy  
protected areas /  
Aires protégées du  
Patrimoine naturel  
UID / NIU 4036000**




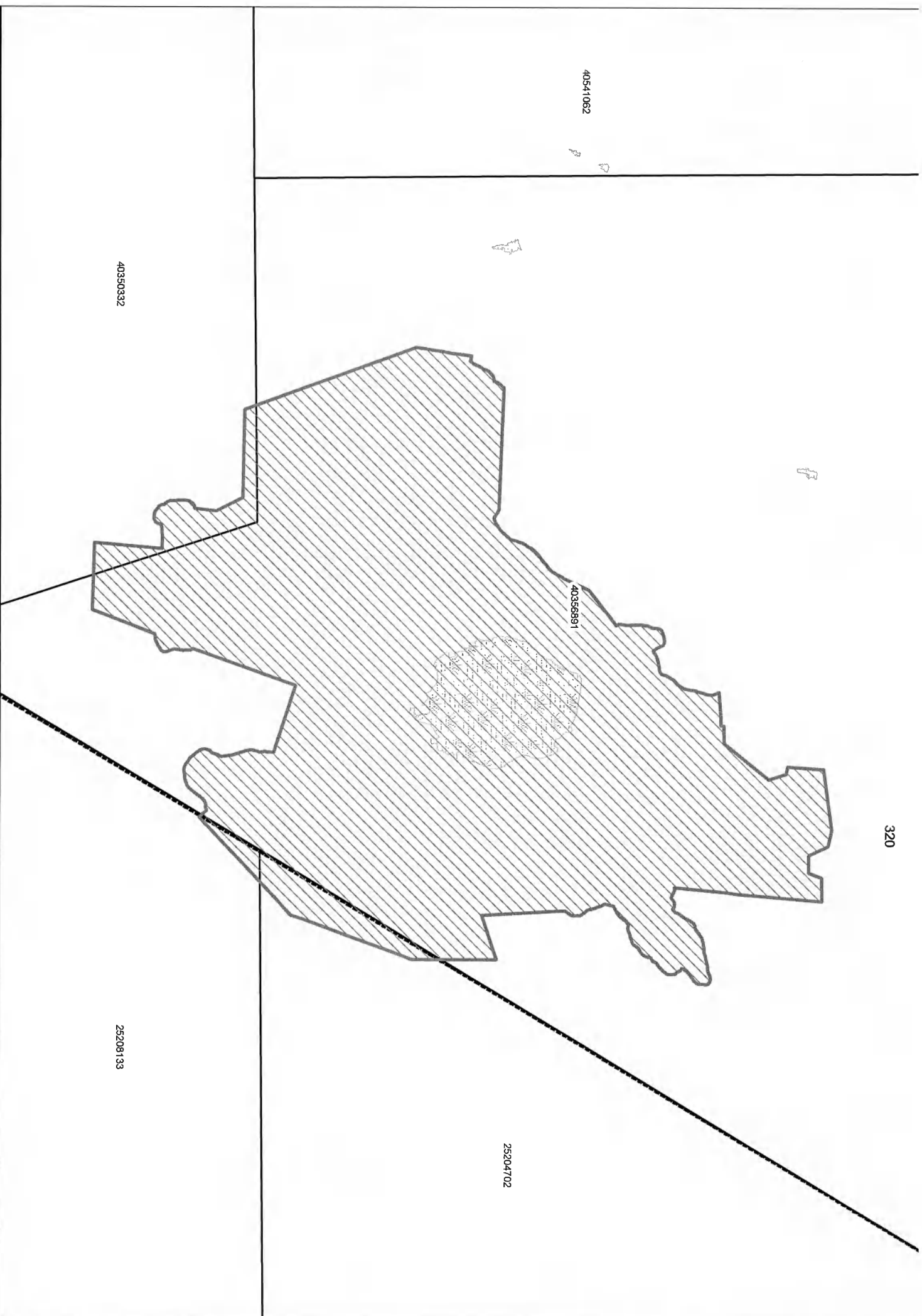
-  Featured Nature Legacy protected area / Aires protégées du Patrimoine naturel en vedette
-  Nature Legacy protected areas / Aires protégées du Patrimoine naturel
-  Watercourse / Cours d'eau
-  Highway / Autoroute
-  Road / Chemin
-  PID / NID
-  Waterbody / Plan d'eau
-  County / Comté
-  Crown Land / Terre de la Couronne

**NOTES:**

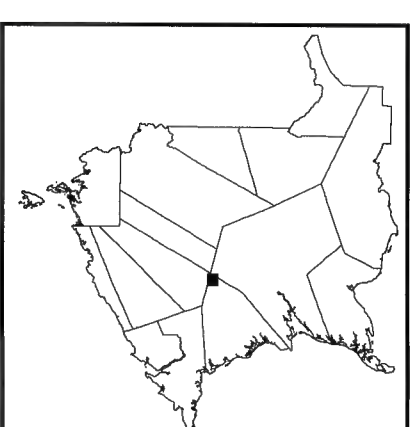
1. Property boundaries in this plan are from Service New Brunswick's boundary database. Please refer to Service New Brunswick for official property and ownership information.
2. NAD 1983 CSRS New Brunswick Stereographic coordinate system is used on this plan.










**REMARQUES:**

1. Les limites des propriétés figurant sur le présent plan proviennent de la base de données sur les limites des propriétés de Services Nouveau-Brunswick.
2. Le système de coordonnées stéréographiques NAD 1983 CSRS du Nouveau-Brunswick est utilisé sur le présent plan.



**Nature Legacy  
protected areas /  
Aires protégées du  
Patrimoine naturel  
UID / NIU 4036100**



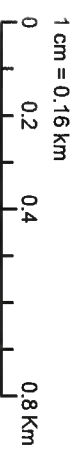
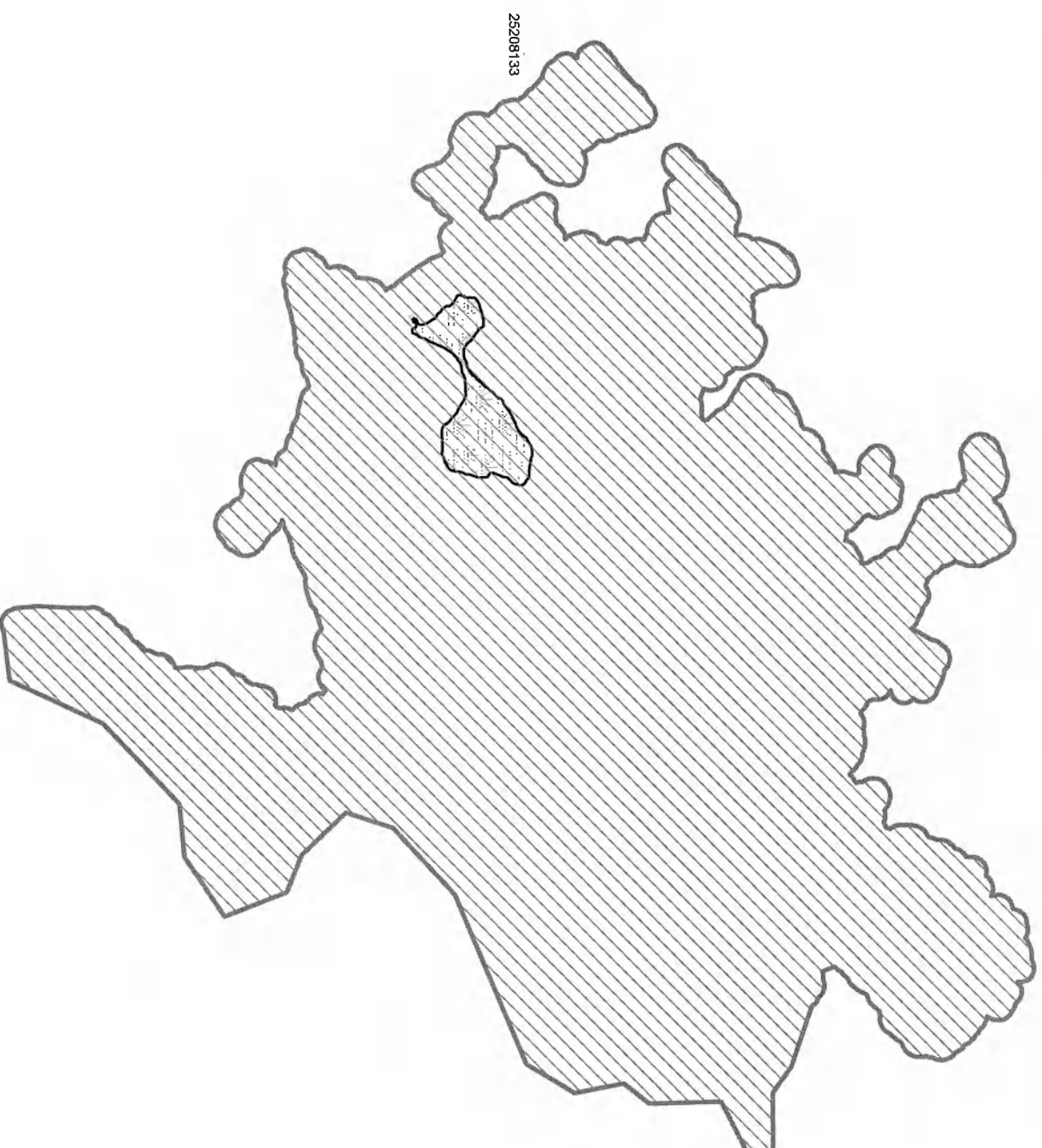
|                                                                                     |                                                                                          |
|-------------------------------------------------------------------------------------|------------------------------------------------------------------------------------------|
|  | Featured Nature Legacy protected area / Aires protégées du Patrimoine naturel en vedette |
|  | Nature Legacy protected areas / Aires protégées du Patrimoine naturel                    |
|  | Watercourse / Cours d'eau                                                                |
|  | Highway / Autoroute                                                                      |
|  | Road / Chemin                                                                            |
|  | PID / NID                                                                                |
|  | Waterbody / Plan d'eau                                                                   |
|  | County / Comté                                                                           |
|  | Crown Land / Terre de la Couronne                                                        |

**NOTES:**

1. Property boundaries in this plan are from Service New Brunswick's boundary database. Please refer to Service New Brunswick for official property and ownership information.
2. NAD 1983 CSRS New Brunswick Stereographic coordinate system is used on this plan.

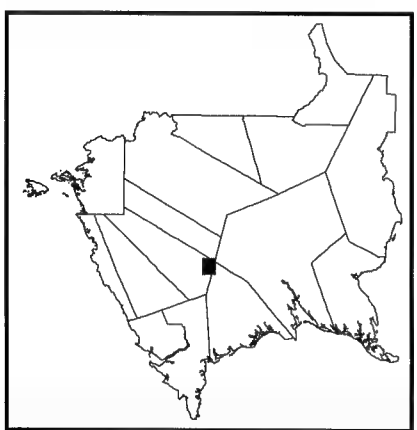
**REMARQUES:**










1. Les limites des propriétés figurant sur le présent plan proviennent de la base de données sur les limites des propriétés de Services Nouveau-Brunswick.
2. Le système de coordonnées stéréographiques NAD 1983 CSRS du Nouveau-Brunswick est utilisé sur le présent plan.





**Nature Legacy  
protected areas /  
Aires protégées du  
Patrimoine naturel  
UID / NIU 4036200**




-  Featured Nature Legacy protected area / Aires protégées du Patrimoine naturel en vedette
-  Nature Legacy protected areas / Aires protégées du Patrimoine naturel
-  Watercourse / Cours d'eau
-  Highway / Autoroute
-  Road / Chemin
-  PID / NID
-  Waterbody / Plan d'eau
-  County / Comté
-  Crown Land / Terre de la Couronne

**NOTES:**

1. Property boundaries in this plan are from Service New Brunswick's boundary database. Please refer to Service New Brunswick for official property and ownership information.
2. NAD 1983 CSRS New Brunswick Stereographic coordinate system is used on this plan.

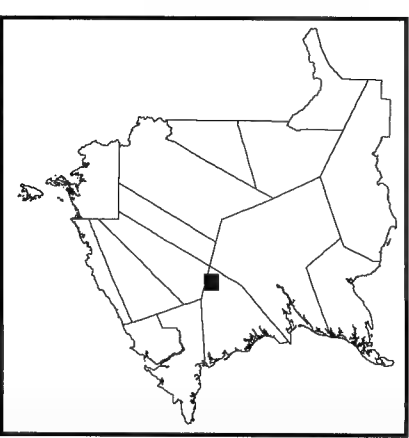
**REMARQUES:**










1. Les limites des propriétés figurant sur le présent plan proviennent de la base de données sur les limites des propriétés de Services Nouveau-Brunswick.
2. Le système de coordonnées stéréographiques NAD 1983 CSRS du Nouveau-Brunswick est utilisé sur le présent plan.





**Nature Legacy  
protected areas /  
Aires protégées du  
Patrimoine naturel  
UID / NIU 4036300**



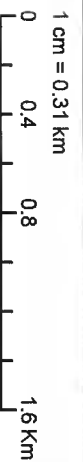
-  Featured Nature Legacy protected area / Aires protégées du Patrimoine naturel en vedette
-  Nature Legacy protected areas / Aires protégées du Patrimoine naturel
-  Watercourse / Cours d'eau
-  Highway / Autoroute
-  Road / Chemin
-  PID / NID
-  Waterbody / Plan d'eau
-  County / Comté
-  Crown Land / Terre de la Couronne

**NOTES:**

1. Property boundaries in this plan are from Service New Brunswick's boundary database. Please refer to Service New Brunswick for official property and ownership information.
2. NAD 1983 CSRS New Brunswick Stereographic coordinate system is used on this plan.

**REMARQUES:**

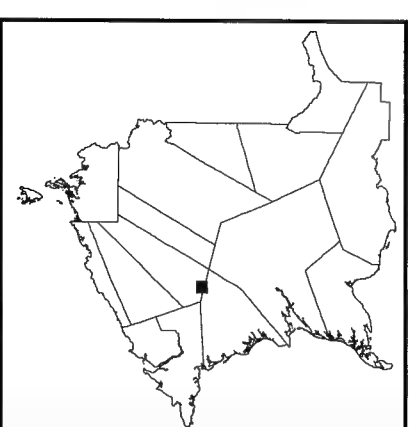
1. Les limites des propriétés figurant sur le présent plan proviennent de la base de données sur les limites des propriétés de Services Nouveau-Brunswick.
2. Le système de coordonnées stéréographiques NAD 1983 CSRS du Nouveau-Brunswick est utilisé sur le présent plan.
















**Nature Legacy  
protected areas /  
Aires protégées du  
Patrimoine naturel  
UID / NIU 4036500**



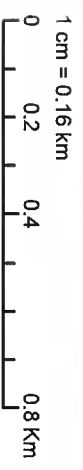
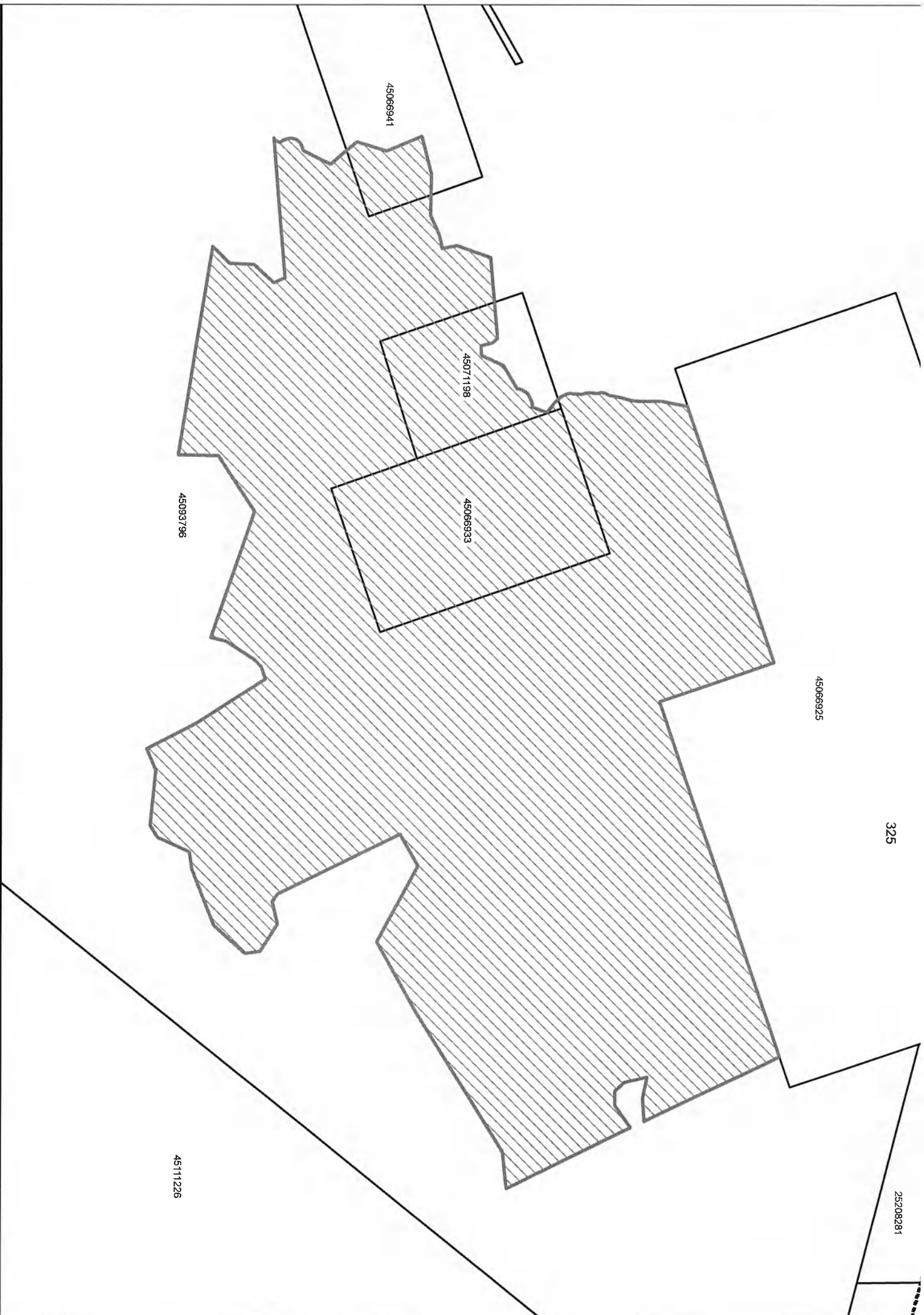
-  Featured Nature Legacy protected area / Aires protégées du Patrimoine naturel en vedette
-  Nature Legacy protected areas / Aires protégées du Patrimoine naturel
-  Watercourse / Cours d'eau
-  Highway / Autoroute
-  Road / Chemin
-  PID / NID
-  Waterbody / Plan d'eau
-  County / Comté
-  Crown Land / Terre de la Couronne

**NOTES:**

1. Property boundaries in this plan are from Service New Brunswick's boundary database. Please refer to Service New Brunswick for official property and ownership information.
2. NAD 1983 CSRS New Brunswick Stereographic coordinate system is used on this plan.

**REMARQUES:**

1. Les limites des propriétés figurant sur le présent plan proviennent de la base de données sur les limites des propriétés de Services Nouveau-Brunswick.
2. Le système de coordonnées stéréographiques NAD 1983 CSRS du Nouveau-Brunswick est utilisé sur le présent plan.

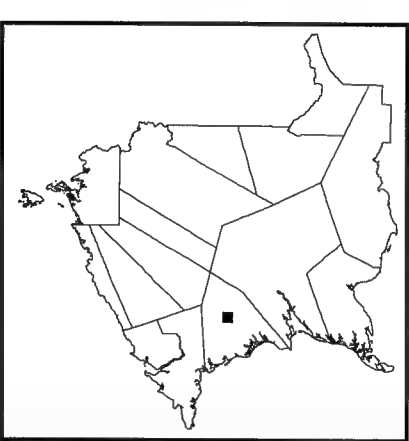











1 cm = 0.16 km





**Nature Legacy  
protected areas /  
Aires protégées du  
Patrimoine naturel  
UID / NIU 4036700**



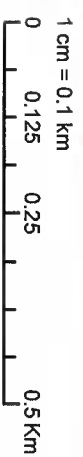
-  Featured Nature Legacy protected area / Aires protégées du Patrimoine naturel en vedette
-  Nature Legacy protected areas / Aires protégées du Patrimoine naturel
-  Watercourse / Cours d'eau
-  Highway / Autoroute
-  Road / Chemin
-  PID / NID
-  Waterbody / Plan d'eau
-  County / Comté
-  Crown Land / Terre de la Couronne

**NOTES:**

1. Property boundaries in this plan are from Service New Brunswick's boundary database. Please refer to Service New Brunswick for official property and ownership information.
2. NAD 1983 CSRS New Brunswick Stereographic coordinate system is used on this plan.

**REMARQUES:**

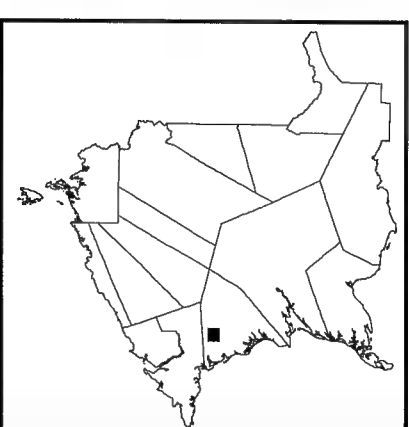
1. Les limites des propriétés figurant sur le présent plan proviennent de la base de données sur les limites des propriétés de Services Nouveau-Brunswick.
2. Le système de coordonnées stéréographiques NAD 1983 CSRS du Nouveau-Brunswick est utilisé sur le présent plan.
















**Nature Legacy  
protected areas /  
Aires protégées du  
Patrimoine naturel  
UID / NIU 4036900**



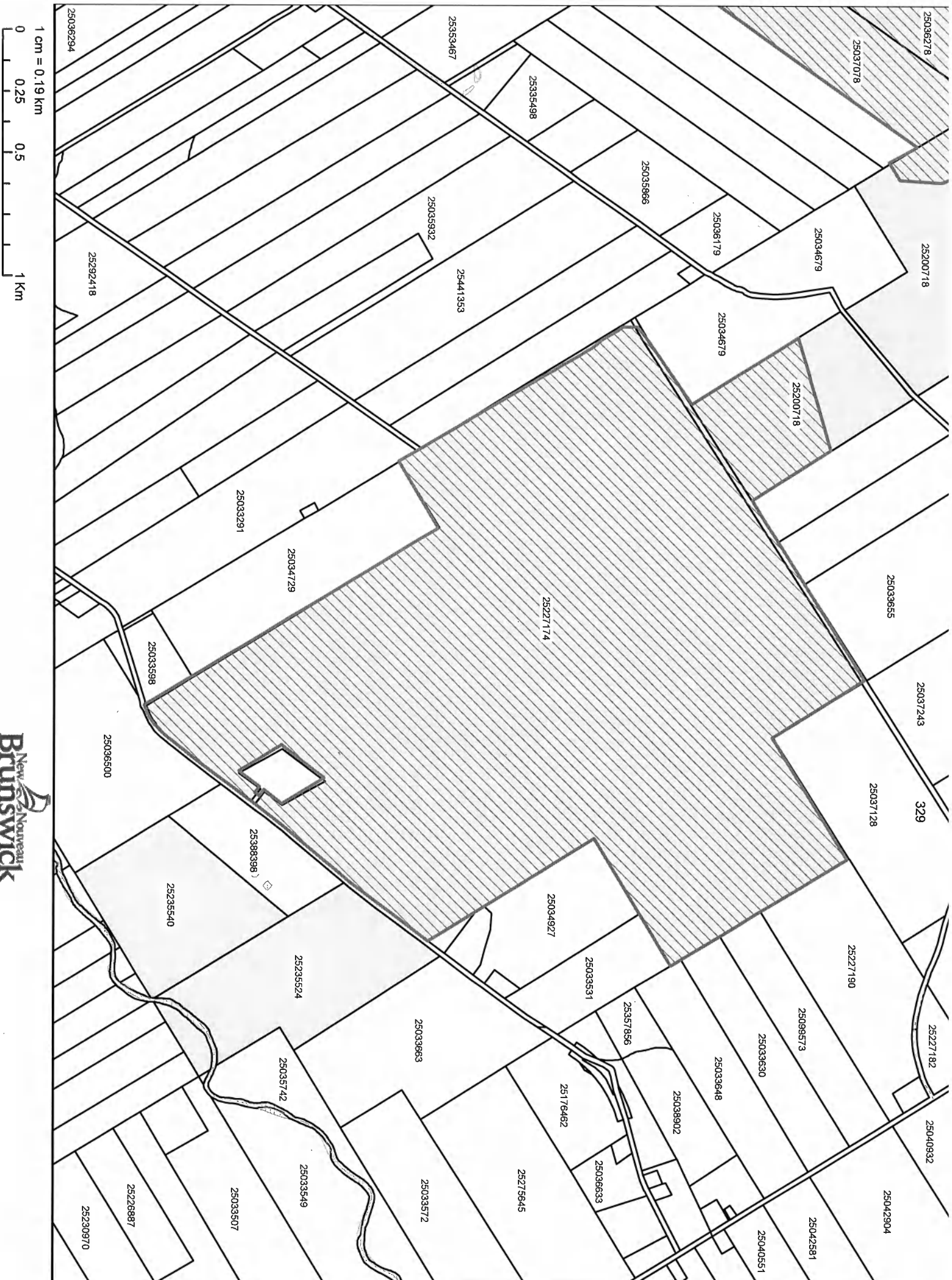
-  Featured Nature Legacy protected area / Aires protégées du Patrimoine naturel en vedette
-  Nature Legacy protected areas / Aires protégées du Patrimoine naturel
-  Watercourse / Cours d'eau
-  Highway / Autoroute
-  Road / Chemin
-  PID / NID
-  Waterbody / Plan d'eau
-  County / Comté
-  Crown Land / Terre de la Couronne

**NOTES:**

1. Property boundaries in this plan are from Service New Brunswick's boundary database. Please refer to Service New Brunswick for official property and ownership information.
2. NAD 1983 CSRS New Brunswick Stereographic coordinate system is used on this plan.

**REMARQUES:**

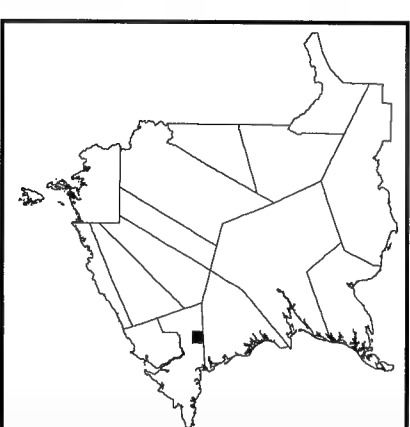
1. Les limites des propriétés figurant sur le présent plan proviennent de la base de données sur les limites des propriétés de Services Nouveau-Brunswick.
2. Le système de coordonnées stéréographiques NAD 1983 CSRS du Nouveau-Brunswick est utilisé sur le présent plan.
















**Nature Legacy  
protected areas /  
Aires protégées du  
Patrimoine naturel  
UID / NIU 4037100**



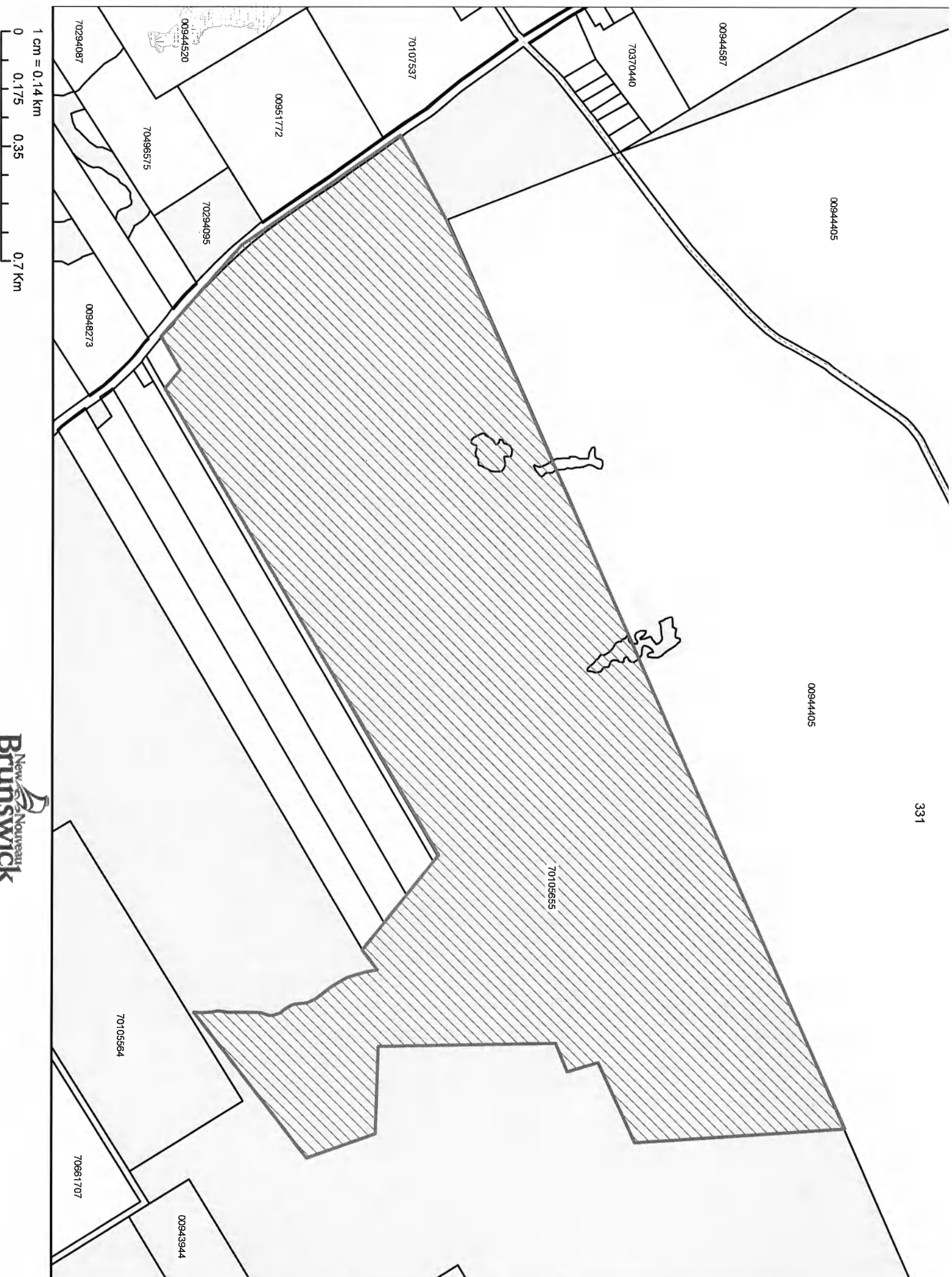
|                                                                                     |                                                                                          |
|-------------------------------------------------------------------------------------|------------------------------------------------------------------------------------------|
|  | Featured Nature Legacy protected area / Aires protégées du Patrimoine naturel en vedette |
|  | Nature Legacy protected areas / Aires protégées du Patrimoine naturel                    |
|  | Watercourse / Cours d'eau                                                                |
|  | Highway / Autoroute                                                                      |
|  | Road / Chemin                                                                            |
|  | PID / NID                                                                                |
|  | Waterbody / Plan d'eau                                                                   |
|  | County / Comté                                                                           |
|  | Crown Land / Terre de la Couronne                                                        |

**NOTES:**

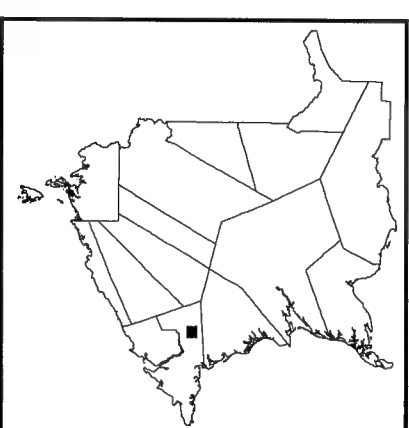
1. Property boundaries in this plan are from Service New Brunswick's boundary database. Please refer to Service New Brunswick for official property and ownership information.
2. NAD 1983 CSRS New Brunswick Stereographic coordinate system is used on this plan.










**REMARQUES:**

1. Les limites des propriétés figurant sur le présent plan proviennent de la base de données sur les limites des propriétés de Services Nouveau-Brunswick.
2. Le système de coordonnées stéréographiques NAD 1983 CSRS du Nouveau-Brunswick est utilisé sur le présent plan.



**Nature Legacy  
protected areas /  
Aires protégées du  
Patrimoine naturel  
UID / NIU 4037200**



-  Featured Nature Legacy protected area / Aires protégées du Patrimoine naturel en vedette
-  Nature Legacy protected areas / Aires protégées du Patrimoine naturel
-  Watercourse / Cours d'eau
-  Highway / Autoroute
-  Road / Chemin
-  PID / NID
-  Waterbody / Plan d'eau
-  County / Comté
-  Crown Land / Terre de la Couronne

**NOTES:**

1. Property boundaries in this plan are from Service New Brunswick's boundary database. Please refer to Service New Brunswick for official property and ownership information.
2. NAD 1983 CSRS New Brunswick Stereographic coordinate system is used on this plan.

**REMARQUES:**

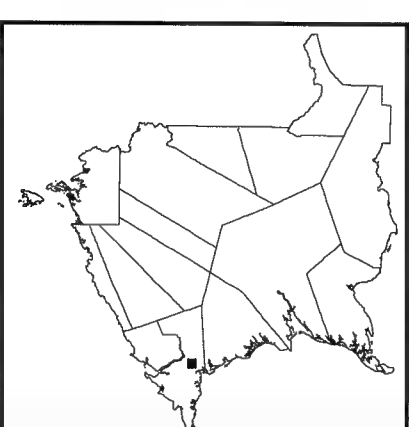
1. Les limites des propriétés figurant sur le présent plan proviennent de la base de données sur les limites des propriétés de Services Nouveau-Brunswick.
2. Le système de coordonnées stéréographiques NAD 1983 CSRS du Nouveau-Brunswick est utilisé sur le présent plan.












1 cm = 0.11 km  
0 0.15 0.3 0.6 km



**Nature Legacy  
protected areas /  
Aires protégées du  
Patrimoine naturel  
UID / NIU 4037300**



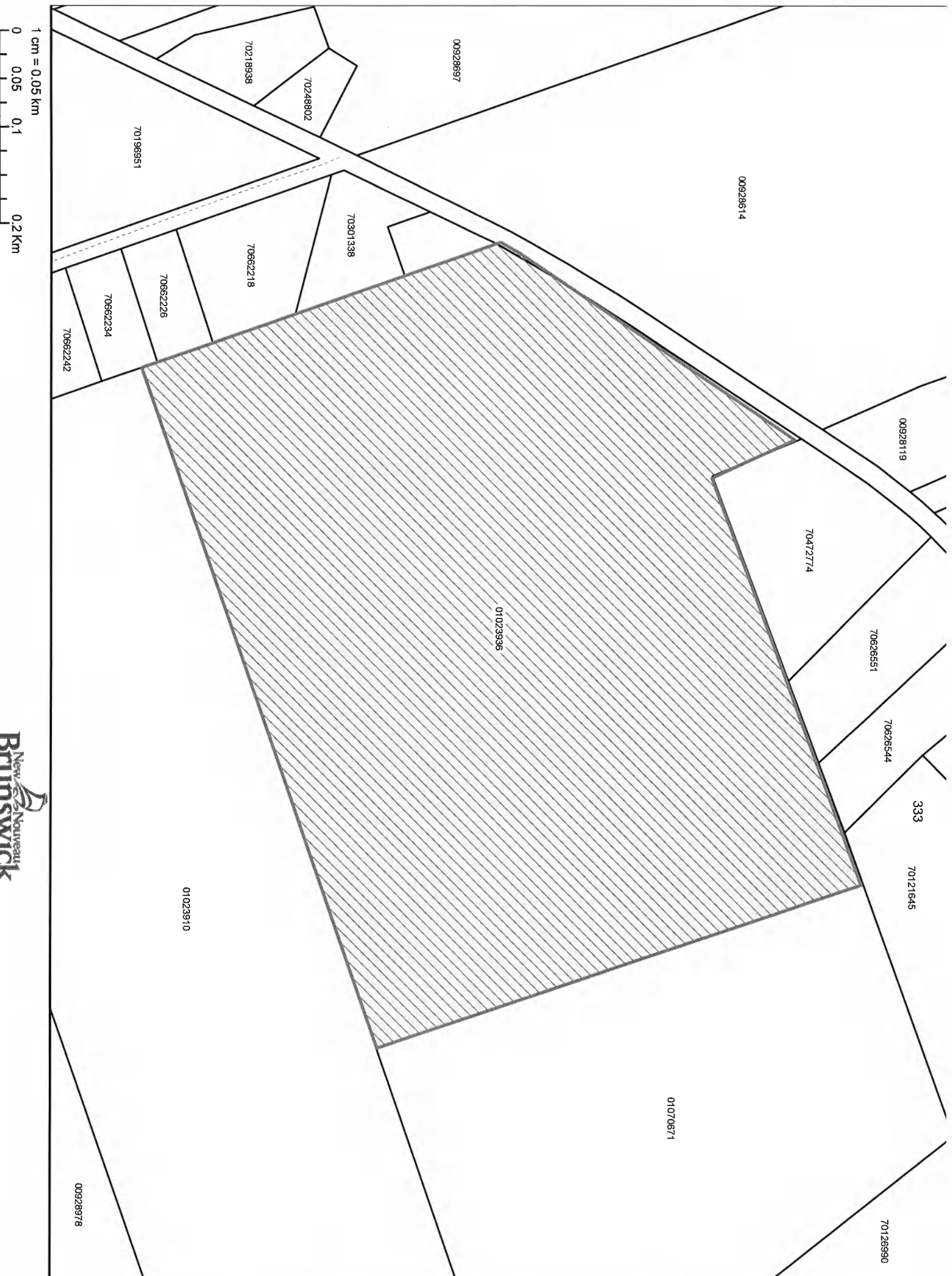
-  Featured Nature Legacy protected area / Aires protégées du Patrimoine naturel en vedette
-  Nature Legacy protected areas / Aires protégées du Patrimoine naturel
-  Watercourse / Cours d'eau
-  Highway / Autoroute
-  Road / Chemin
-  PID / NID
-  Waterbody / Plan d'eau
-  County / Comté
-  Crown Land / Terre de la Couronne

**NOTES:**

1. Property boundaries in this plan are from Service New Brunswick's boundary database. Please refer to Service New Brunswick for official property and ownership information.
2. NAD 1983 CSRS New Brunswick Stereographic coordinate system is used on this plan.

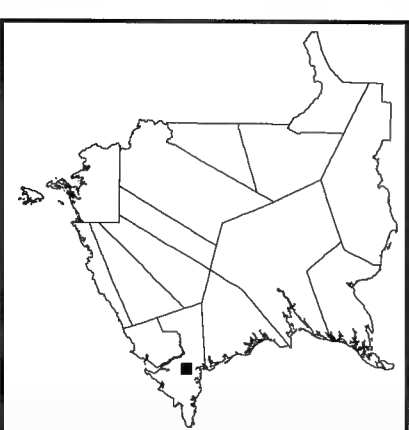
**REMARQUES:**










1. Les limites des propriétés figurant sur le présent plan proviennent de la base de données sur les limites des propriétés de Services Nouveau-Brunswick.
2. Le système de coordonnées stéréographiques NAD '83 CSRS du Nouveau-Brunswick est utilisé sur le présent plan.





**Nature Legacy  
protected areas /  
Aires protégées du  
Patrimoine naturel  
UID / NIU 4037400**



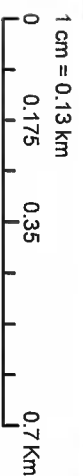
-  Featured Nature Legacy protected area / Aires protégées du Patrimoine naturel en vedette
-  Nature Legacy protected areas / Aires protégées du Patrimoine naturel
-  Watercourse / Cours d'eau
-  Highway / Autoroute
-  Road / Chemin
-  PID / NIID
-  Waterbody / Plan d'eau
-  County / Comté
-  Crown Land / Terre de la Couronne

**NOTES:**

1. Property boundaries in this plan are from Service New Brunswick's boundary database. Please refer to Service New Brunswick for official property and ownership information.
2. NAD 1983 CSRS New Brunswick Stereographic coordinate system is used on this plan.

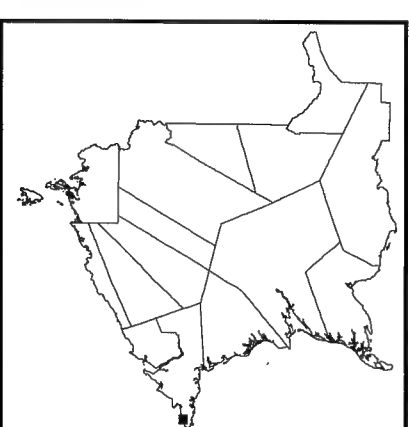
**REMARQUES:**










1. Les limites des propriétés figurant sur le présent plan proviennent de la base de données sur les limites des propriétés de Services Nouveau-Brunswick.
2. Le système de coordonnées stéréographiques NAD 19 CSRS du Nouveau-Brunswick est utilisé sur le présent plan.





**Nature Legacy  
protected areas /  
Aires protégées du  
Patrimoine naturel  
UID / NIU 4037600**



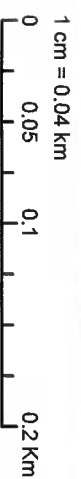
-  Featured Nature Legacy protected area / Aires protégées du Patrimoine naturel en vedette
-  Nature Legacy protected areas / Aires protégées du Patrimoine naturel
-  Watercourse / Cours d'eau
-  Highway / Autoroute
-  Road / Chemin
-  PID / NID
-  Waterbody / Plan d'eau
-  County / Comté
-  Crown Land / Terre de la Couronne

**NOTES:**

1. Property boundaries in this plan are from Service New Brunswick's boundary database. Please refer to Service New Brunswick for official property and ownership information.
2. NAD 1983 CSRS New Brunswick Stereographic coordinate system is used on this plan.

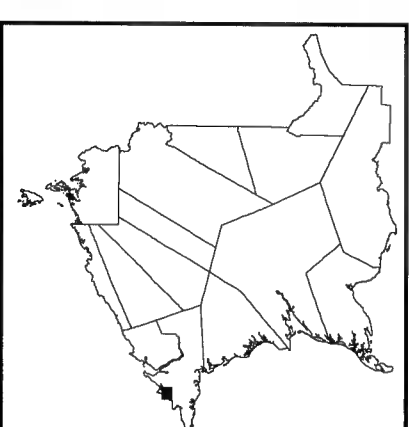
**REMARQUES:**










1. Les limites des propriétés figurant sur le présent plan proviennent de la base de données sur les limites des propriétés de Services Nouveau-Brunswick.
2. Le système de coordonnées stéréographiques NAD 1983 CSRS du Nouveau-Brunswick est utilisé sur le présent plan.





**Nature Legacy  
protected areas /  
Aires protégées du  
Patrimoine naturel  
UID / NIU 4037700**



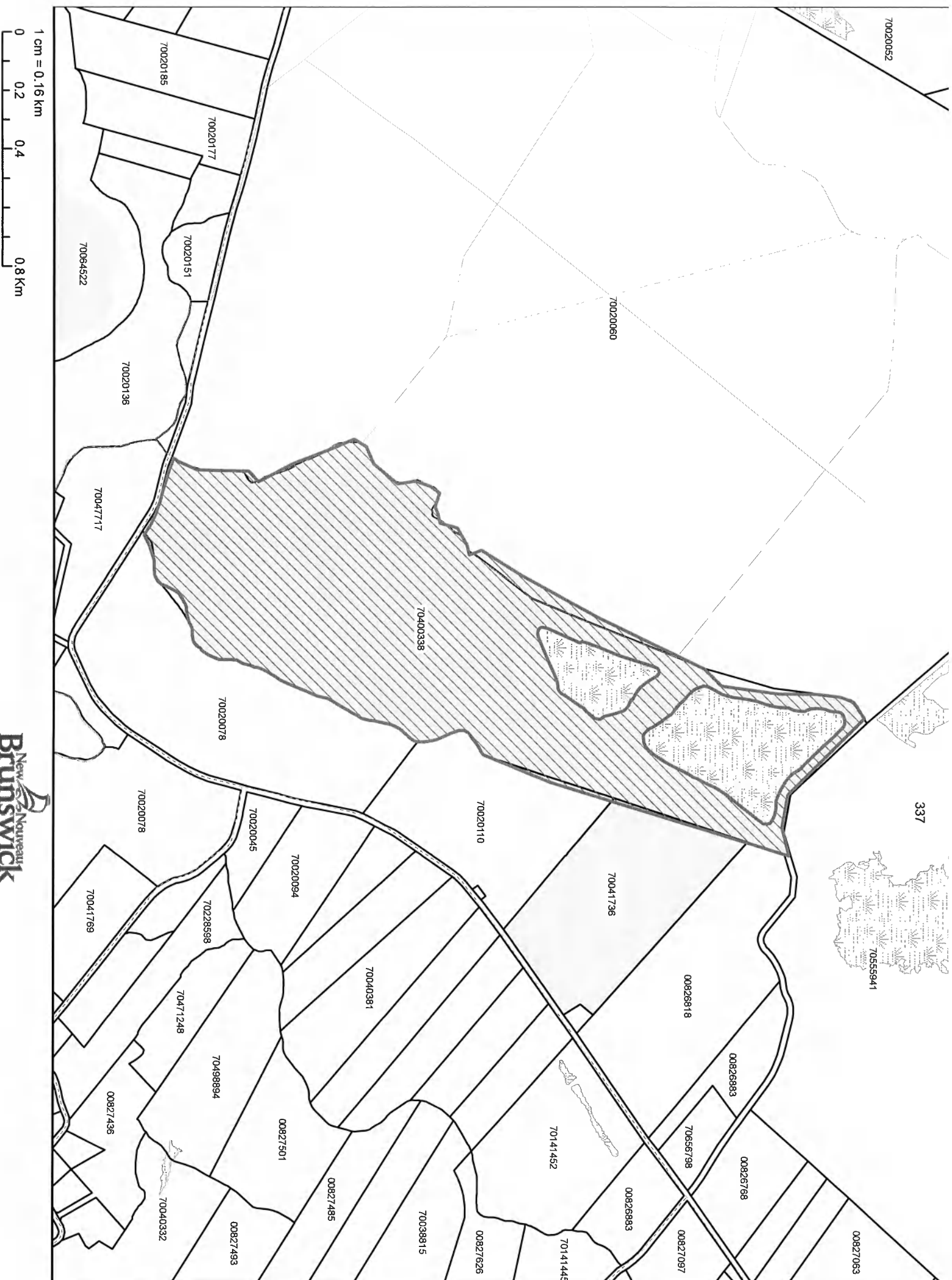
-  Featured Nature Legacy protected area / Aires protégées du Patrimoine naturel en vedette
-  Nature Legacy protected areas / Aires protégées du Patrimoine naturel
-  Watercourse / Cours d'eau
-  Highway / Autoroute
-  Road / Chemin
-  PID / NID
-  Waterbody / Plan d'eau
-  County / Comté
-  Crown Land / Terre de la Couronne

**NOTES:**

1. Property boundaries in this plan are from Service New Brunswick's boundary database. Please refer to Service New Brunswick for official property and ownership information.
2. NAD 1983 CSRS New Brunswick Stereographic coordinate system is used on this plan.

**REMARQUES:**

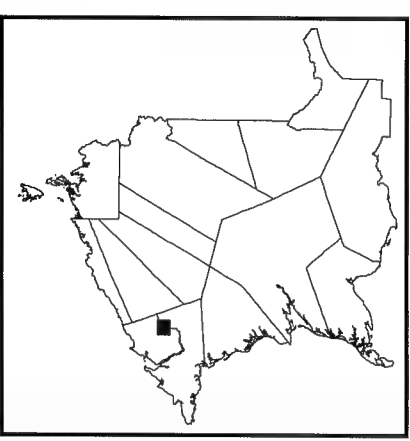
1. Les limites des propriétés figurant sur le présent plan proviennent de la base de données sur les limites des propriétés de Services Nouveau-Brunswick.
2. Le système de coordonnées stéréographiques NAD 1983 CSRS du Nouveau-Brunswick est utilisé sur le présent plan.












1 cm = 0.16 km  
0 0.2 0.4 0.8 Km



**Nature Legacy  
protected areas /  
Aires protégées du  
Patrimoine naturel  
UID / NIU 4037900**



-  Featured Nature Legacy protected area / Aires protégées du Patrimoine naturel en vedette
-  Nature Legacy protected areas / Aires protégées du Patrimoine naturel
-  Watercourse / Cours d'eau
-  Highway / Autoroute
-  Road / Chemin
-  PID / NIID
-  Waterbody / Plan d'eau
-  County / Comté
-  Crown Land / Terre de la Couronne

**NOTES:**

1. Property boundaries in this plan are from Service New Brunswick's boundary database. Please refer to Service New Brunswick for official property and ownership information.
2. NAD 1983 CSRS New Brunswick Stereographic coordinate system is used on this plan.

**REMARQUES:**

1. Les limites des propriétés figurant sur le présent plan proviennent de la base de données sur les limites des propriétés de Services Nouveau-Brunswick.
2. Le système de coordonnées stéréographiques NAD 1983 CSRS du Nouveau-Brunswick est utilisé sur le présent plan.

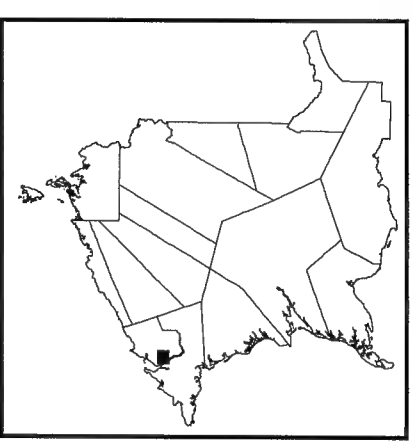

















**Nature Legacy  
protected areas /  
Aires protégées du  
Patrimoine naturel  
UID / NIU 4038200**



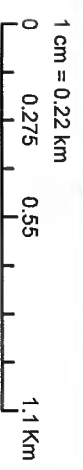
-  Featured Nature Legacy protected area / Aires protégées du Patrimoine naturel en vedette
-  Nature Legacy protected areas / Aire protégées du Patrimoine naturel
-  Watercourse / Cours d'eau
-  Highway / Autoroute
-  Road / Chemin
-  PID / NID
-  Waterbody / Plan d'eau
-  County / Comté
-  Crown Land / Terre de la Couronne

**NOTES:**

1. Property boundaries in this plan are from Service New Brunswick's boundary database. Please refer to Service New Brunswick for official property and ownership information.
2. NAD 1983 CSRS New Brunswick Stereographic coordinate system is used on this plan.

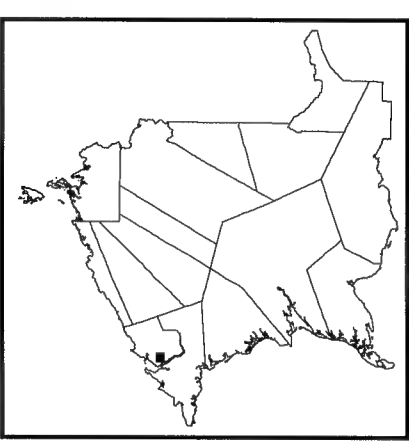
**REMARQUES:**










1. Les limites des propriétés figurant sur le présent plan proviennent de la base de données sur les limites des propriétés de Services Nouveau-Brunswick.
2. Le système de coordonnées stéréographiques NAD 1983 CSRS du Nouveau-Brunswick est utilisé sur le présent plan.





**Nature Legacy  
protected areas /  
Aires protégées du  
Patrimoine naturel  
UID / NIU 4038300**



-  Featured Nature Legacy protected area / Aires protégées du Patrimoine naturel en vedette
-  Nature Legacy protected areas / Aires protégées du Patrimoine naturel
-  Watercourse / Cours d'eau
-  Highway / Autoroute
-  Road / Chemin
-  PID / NID
-  Waterbody / Plan d'eau
-  County / Comté
-  Crown Land / Terre de la Couronne

**NOTES:**

1. Property boundaries in this plan are from Service New Brunswick's boundary database. Please refer to Service New Brunswick for official property and ownership information.
2. NAD 1983 CSRS New Brunswick Stereographic coordinate system is used on this plan.

**REMARQUES:**

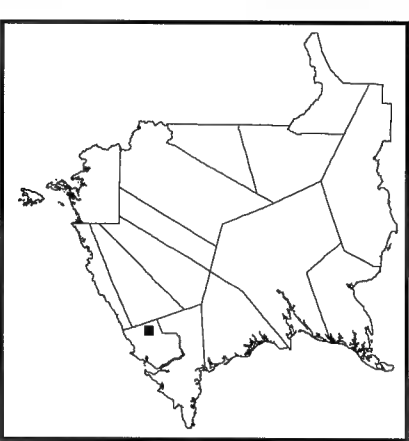
1. Les limites des propriétés figurant sur le présent plan proviennent de la base de données sur les limites des propriétés de Services Nouveau-Brunswick.
2. Le système de coordonnées stéréographiques NAD 1983 CSRS du Nouveau-Brunswick est utilisé sur le présent plan.












1 cm = 0.04 km  
0 0.05 0.1 0.2 km



**Nature Legacy  
protected areas /  
Aires protégées du  
Patrimoine naturel  
UID / NIU 4038400**



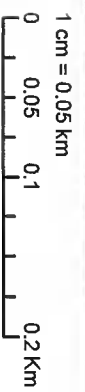
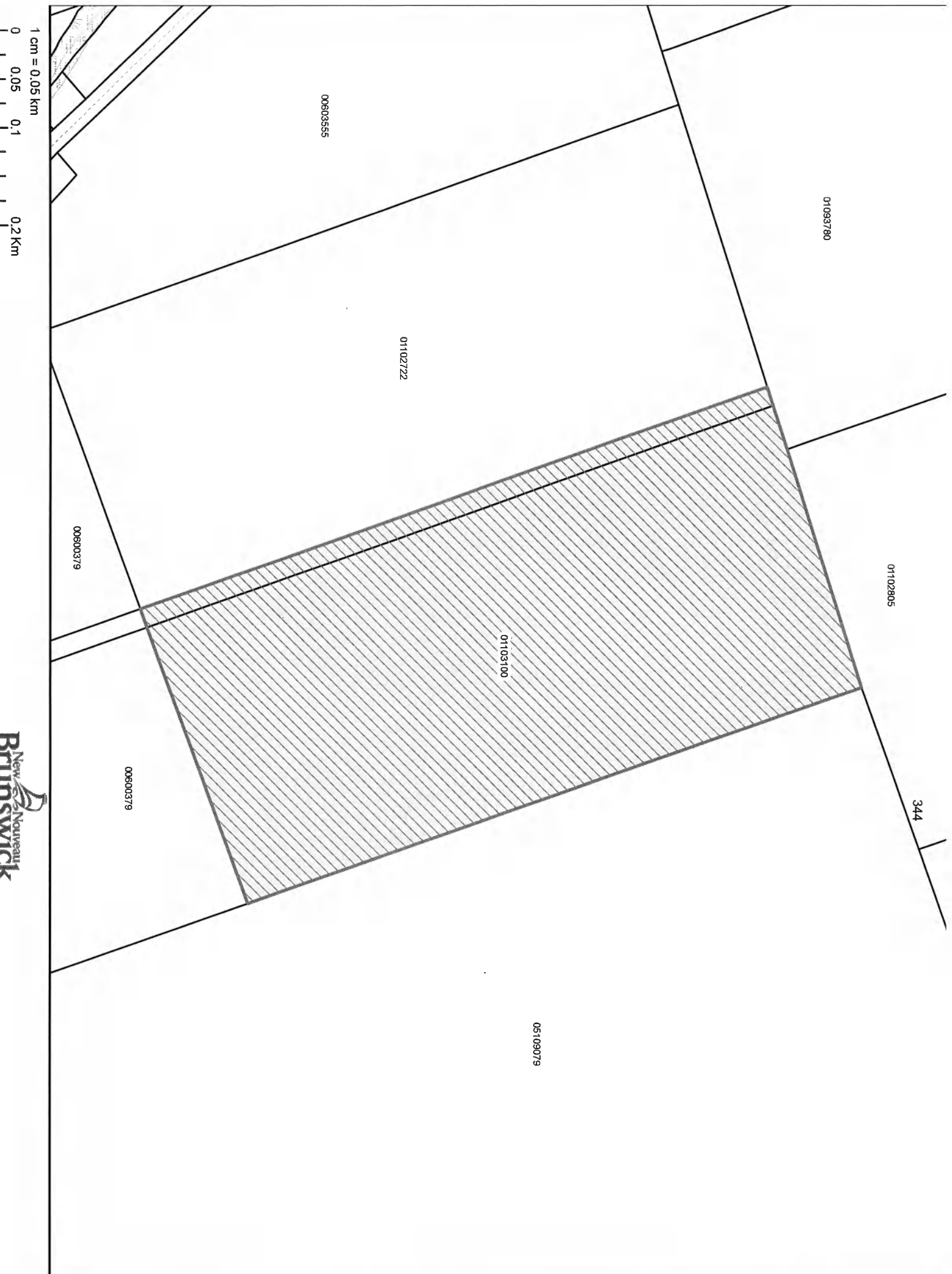
-  Featured Nature Legacy protected area / Aires protégées du Patrimoine naturel en vedette
-  Nature Legacy protected areas / Aires protégées du Patrimoine naturel
-  Watercourse / Cours d'eau
-  Highway / Autoroute
-  Road / Chemin
-  PID / NID
-  Waterbody / Plan d'eau
-  County / Comté
-  Crown Land / Terre de la Couronne

**NOTES:**

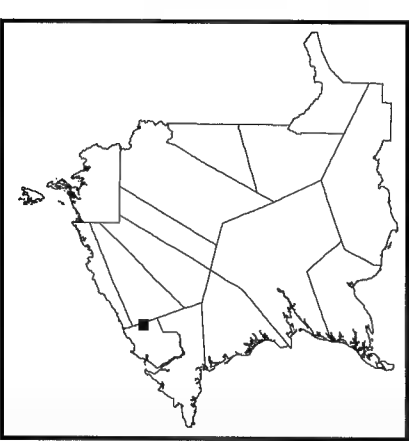
1. Property boundaries in this plan are from Service New Brunswick's boundary database. Please refer to Service New Brunswick for official property and ownership information.
2. NAD 1983 CSRS New Brunswick Stereographic coordinate system is used on this plan.










**REMARQUES:**

1. Les limites des propriétés figurant sur le présent plan proviennent de la base de données sur les limites des propriétés de Services Nouveau-Brunswick.
2. Le système de coordonnées stéréographiques NAD '83 CSRS du Nouveau-Brunswick est utilisé sur le présent plan.



**Nature Legacy  
protected areas /  
Aires protégées du  
Patrimoine naturel  
UID / NIU 4038500**




-  Featured Nature Legacy protected area / Aires protégées du Patrimoine naturel en vedette
-  Nature Legacy protected areas / Aires protégées du Patrimoine naturel
-  Watercourse / Cours d'eau
-  Highway / Autoroute
-  Road / Chemin
-  PID / NID
-  Waterbody / Plan d'eau
-  County / Comté
-  Crown Land / Terre de la Couronne

**NOTES:**

1. Property boundaries in this plan are from Service New Brunswick's boundary database. Please refer to Service New Brunswick for official property and ownership information.
2. NAD 1983 CSRS New Brunswick Stereographic coordinate system is used on this plan.

**REMARQUES:**

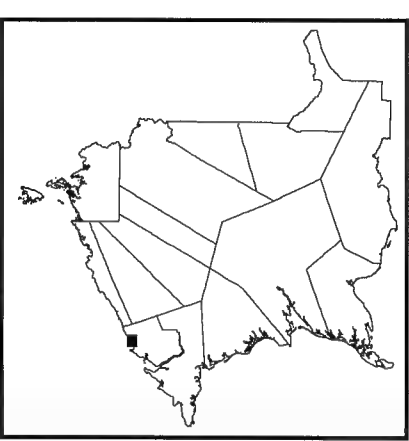
1. Les limites des propriétés figurant sur le présent plan proviennent de la base de données sur les limites des propriétés de Services Nouveau-Brunswick.
2. Le système de coordonnées stéréographiques NAD 1983 CSRS du Nouveau-Brunswick est utilisé sur le présent plan.
















**Nature Legacy  
protected areas /  
Aires protégées du  
Patrimoine naturel  
UID / NIU 4038700**



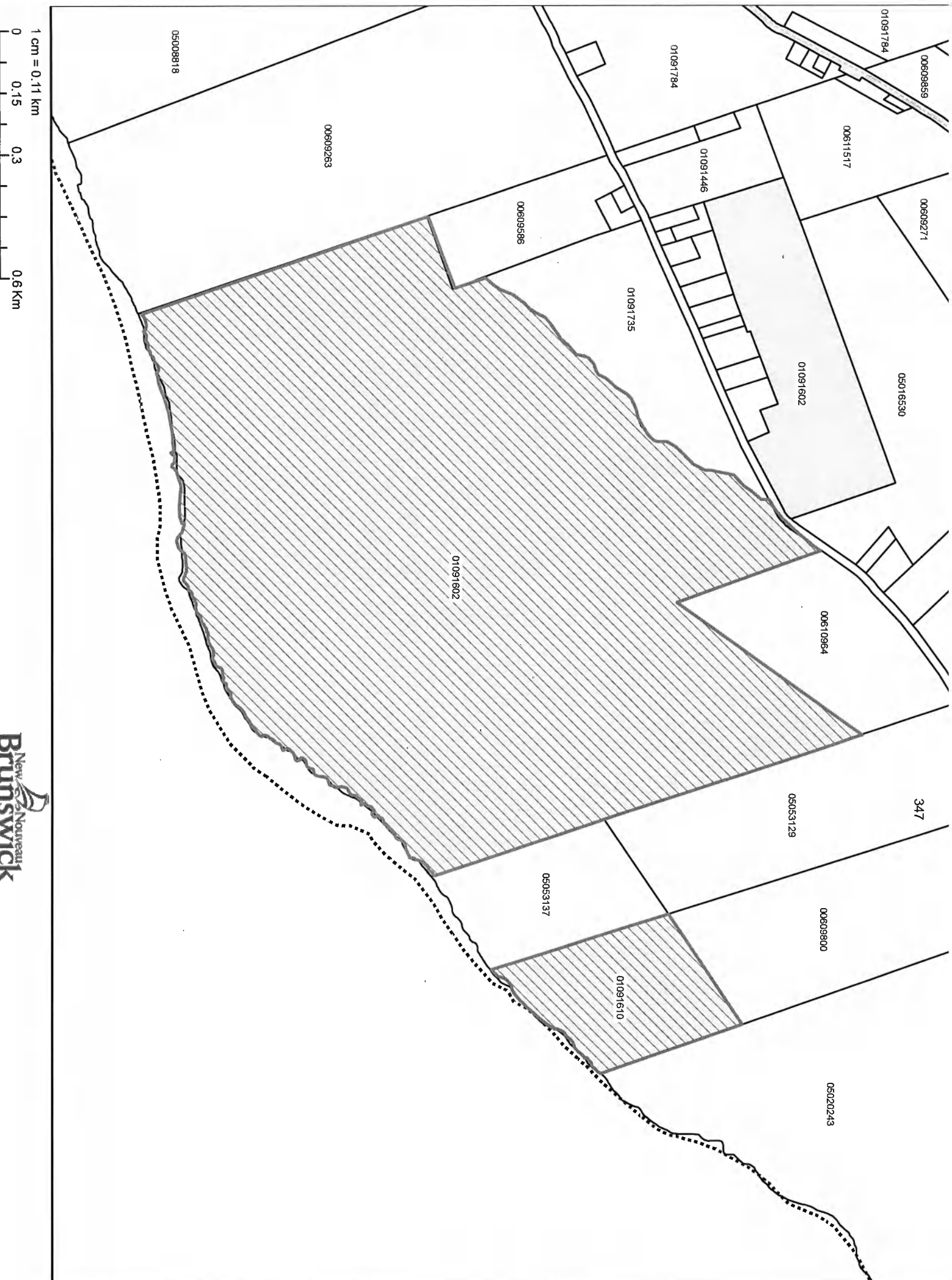
-  Featured Nature Legacy protected area / Aires protégées du Patrimoine naturel en vedette
-  Nature Legacy protected areas / Aires protégées du Patrimoine naturel
-  Watercourse / Cours d'eau
-  Highway / Autoroute
-  Road / Chemin
-  PID / NID
-  Waterbody / Plan d'eau
-  County / Comté
-  Crown Land / Terre de la Couronne

**NOTES:**

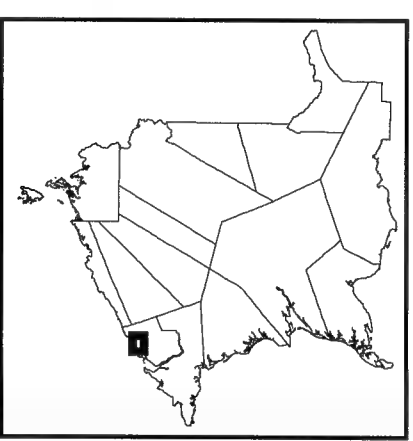
1. Property boundaries in this plan are from Service New Brunswick's boundary database. Please refer to Service New Brunswick for official property and ownership information.
2. NAD 1983 CSRS New Brunswick Stereographic coordinate system is used on this plan.










**REMARQUES:**

1. Les limites des propriétés figurant sur le présent plan proviennent de la base de données sur les limites des propriétés de Services Nouveau-Brunswick.
2. Le système de coordonnées stéréographiques NAD 1983 CSRS du Nouveau-Brunswick est utilisé sur le présent plan.



**Nature Legacy  
protected areas /  
Aires protégées du  
Patrimoine naturel  
UID / NIU 4038800**



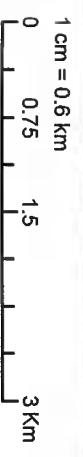
-  Featured Nature Legacy protected area / Aires protégées du Patrimoine naturel en vedette
-  Nature Legacy protected areas / Aires protégées du Patrimoine naturel
-  Watercourse / Cours d'eau
-  Highway / Autoroute
-  Road / Chemin
-  PID / NID
-  Waterbody / Plan d'eau
-  County / Comté
-  Crown Land / Terre de la Couronne

**NOTES:**

1. Property boundaries in this plan are from Service New Brunswick's boundary database. Please refer to Service New Brunswick for official property and ownership information.
2. NAD 1983 CSRS New Brunswick Stereographic coordinate system is used on this plan.

**REMARQUES:**

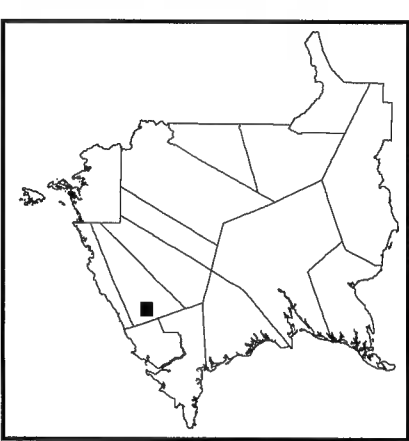
1. Les limites des propriétés figurant sur le présent plan proviennent de la base de données sur les limites des propriétés de Services Nouveau-Brunswick.
2. Le système de coordonnées stéréographiques NAD 1983 CSRS du Nouveau-Brunswick est utilisé sur le présent plan.
















**Nature Legacy  
protected areas /  
Aires protégées du  
Patrimoine naturel  
UID / NIU 4039000**



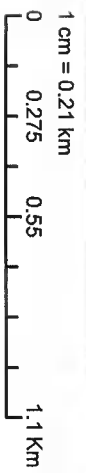
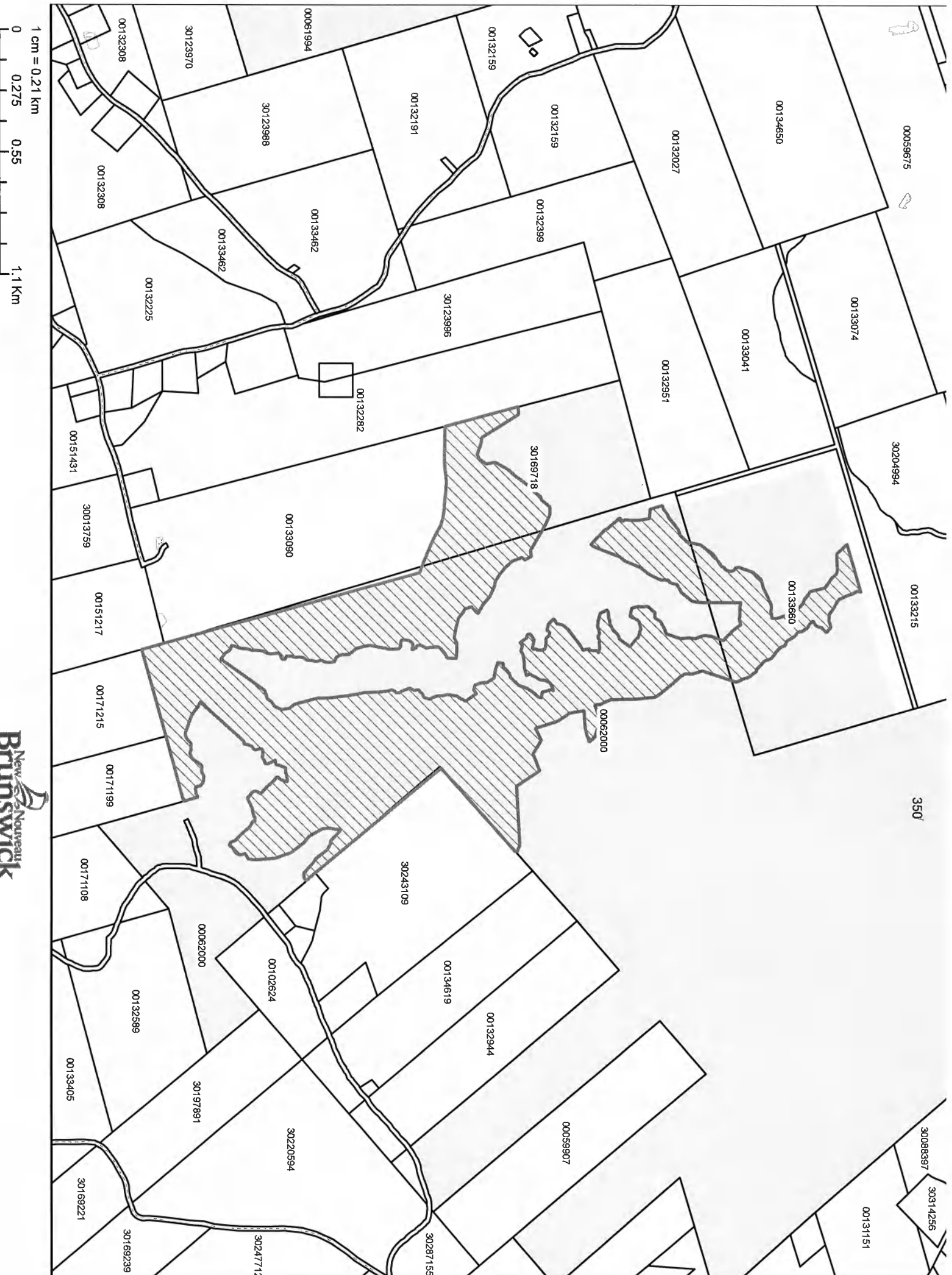
-  Featured Nature Legacy protected area / Aires protégées du Patrimoine naturel en vedette
-  Nature Legacy protected areas / Aires protégées du Patrimoine naturel
-  Watercourse / Cours d'eau
-  Highway / Autoroute
-  Road / Chemin
-  PID / NIID
-  Waterbody / Plan d'eau
-  County / Comté
-  Crown Land / Terre de la Couronne

**NOTES:**

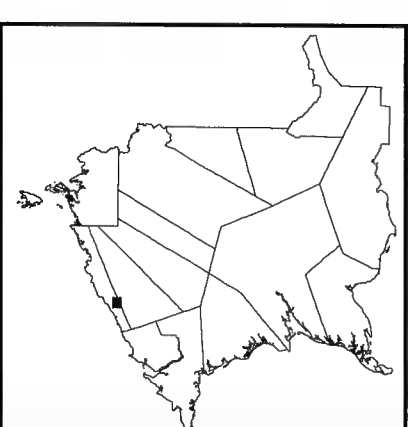
1. Property boundaries in this plan are from Service New Brunswick's boundary database. Please refer to Service New Brunswick for official property and ownership information.
2. NAD 1983 CSRS New Brunswick Stereographic coordinate system is used on this plan.










**REMARQUES:**

1. Les limites des propriétés figurant sur le présent plan proviennent de la base de données sur les limites des propriétés de Services Nouveau-Brunswick.
2. Le système de coordonnées stéréographiques NAD 1983 CSRS du Nouveau-Brunswick est utilisé sur le présent plan.



**Nature Legacy  
protected areas /  
Aires protégées du  
Patrimoine naturel  
UID / NIU 4039100**



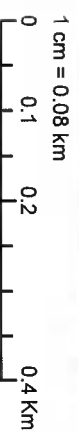
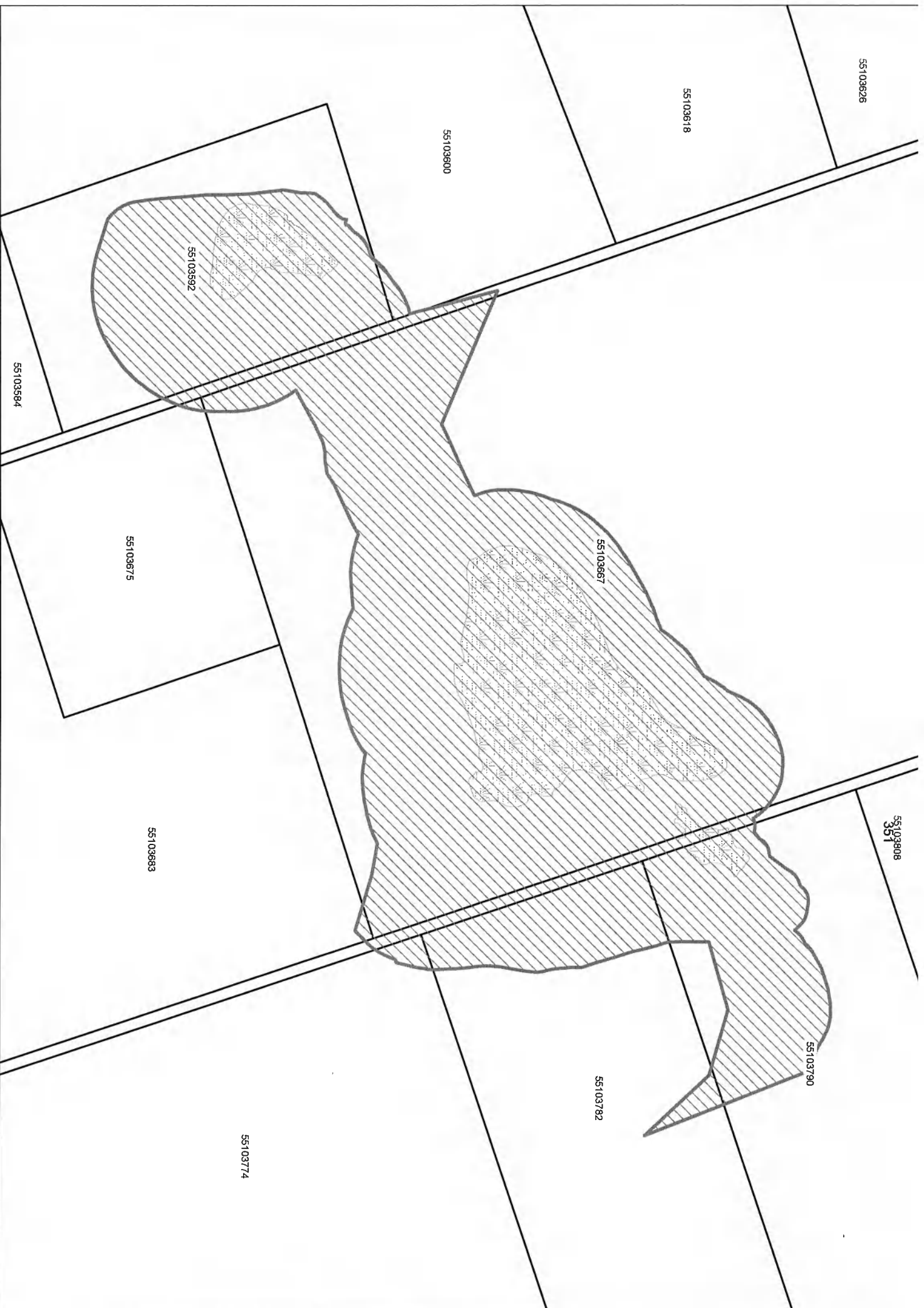
-  Featured Nature Legacy protected area / Aires protégées du Patrimoine naturel en vedette
-  Nature Legacy protected areas / Aires protégées du Patrimoine naturel
-  Watercourse / Cours d'eau
-  Highway / Autoroute
-  Road / Chemin
-  PID / NIID
-  Waterbody / Plan d'eau
-  County / Comté
-  Crown Land / Terre de la Couronne

**NOTES:**

1. Property boundaries in this plan are from Service New Brunswick's boundary database. Please refer to Service New Brunswick for official property and ownership information.
2. NAD 1983 CSRS New Brunswick Stereographic coordinate system is used on this plan.

**REMARQUES:**

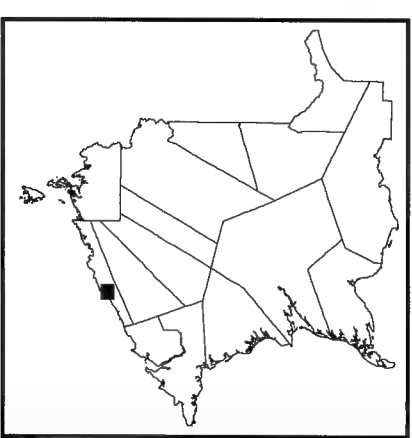
1. Les limites des propriétés figurant sur le présent plan proviennent de la base de données sur les limites des propriétés de Services Nouveau-Brunswick.
2. Le système de coordonnées stéréographiques NAD 1983 CSRS du Nouveau-Brunswick est utilisé sur le présent plan.
















**Nature Legacy  
protected areas /  
Aires protégées du  
Patrimoine naturel  
UID / NIU 4039300**



-  Featured Nature Legacy protected area / Aires protégées du Patrimoine naturel en vedette
-  Nature Legacy protected areas / Aire protégées du Patrimoine naturel
-  Watercourse / Cours d'eau
-  Highway / Autoroute
-  Road / Chemin
-  PID / NIU
-  Waterbody / Plan d'eau
-  County / Comté
-  Crown Land / Terre de la Couronne

**NOTES:**  
1. Property boundaries in this plan are from Service New Brunswick's boundary database. Please refer to Service New Brunswick for official property and ownership information.

2. NAD 1983 CSRS New Brunswick Stereographic coordinate system is used on this plan.

**REMARQUES:**

1. Les limites des propriétés figurant sur le présent plan proviennent de la base de données sur les limites des propriétés de Services Nouveau-Brunswick.

2. Le système de coordonnées stéréographiques NAD 1983 CSRS du Nouveau-Brunswick est utilisé sur le présent plan.

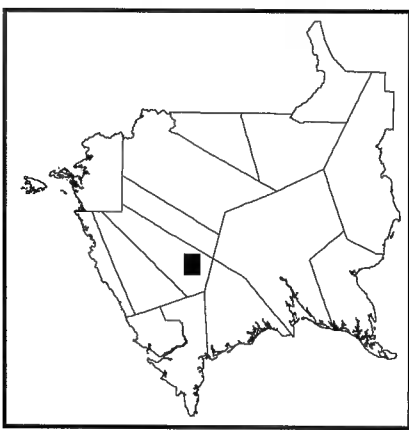











1 cm = 0.29 km  
0 0.375 0.75 1.5 Km





**Nature Legacy  
protected areas /  
Aires protégées du  
Patrimoine naturel  
UID / NIU 4039400**



-  Featured Nature Legacy protected area / Aires protégées du Patrimoine naturel en vedette
-  Nature Legacy protected areas / Aire protégées du Patrimoine naturel
-  Watercourse / Cours d'eau
-  Highway / Autoroute
-  Road / Chemin
-  PID / NID
-  Waterbody / Plan d'eau
-  County / Comté
-  Crown Land / Terre de la Couronne

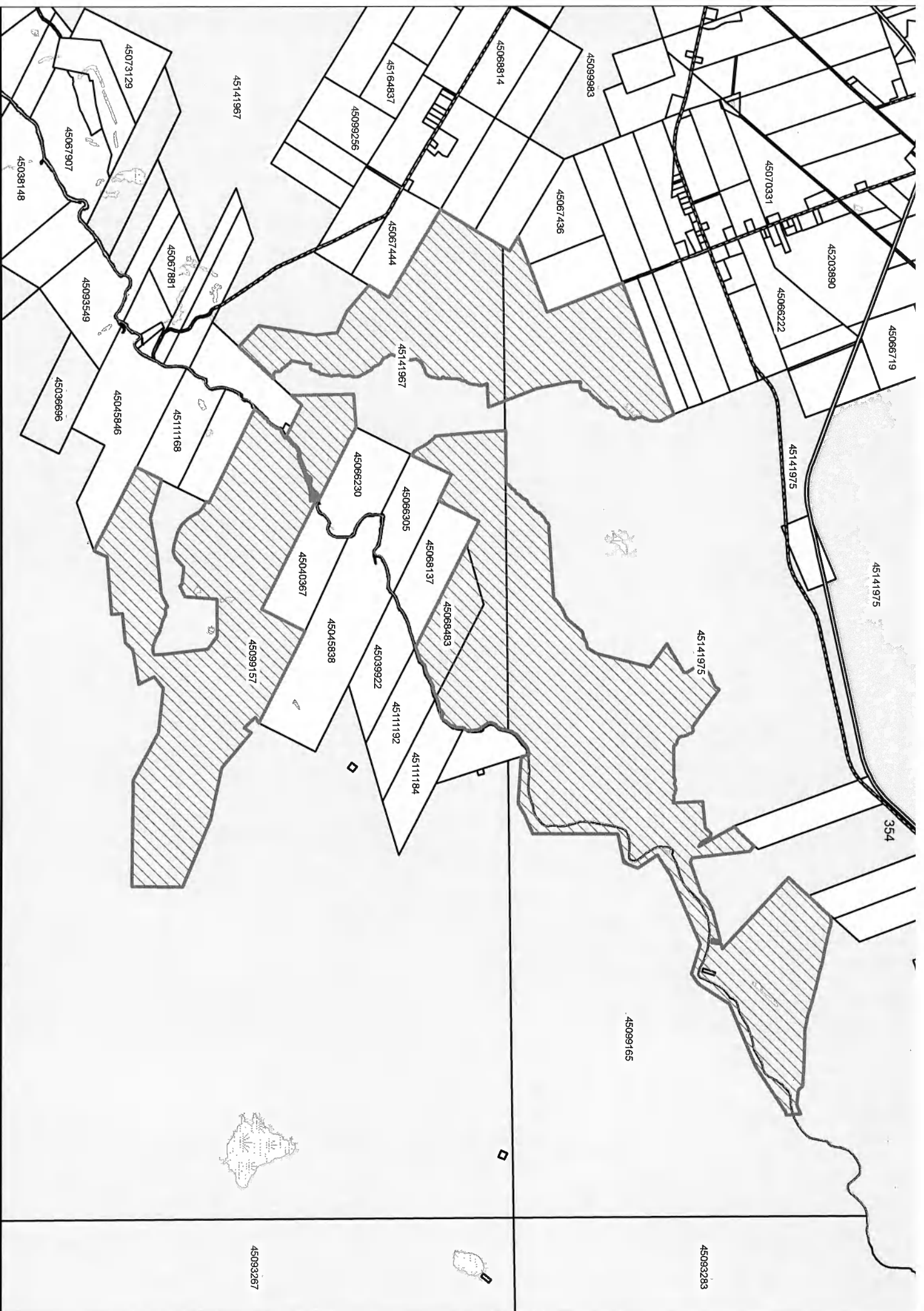
**NOTES:**  
1. Property boundaries in this plan are from Service New Brunswick's boundary database. Please refer to Service New Brunswick for official property and ownership information.

2. NAD 1983 CSRS New Brunswick Stereographic coordinate system is used on this plan.

**REMARQUES:**

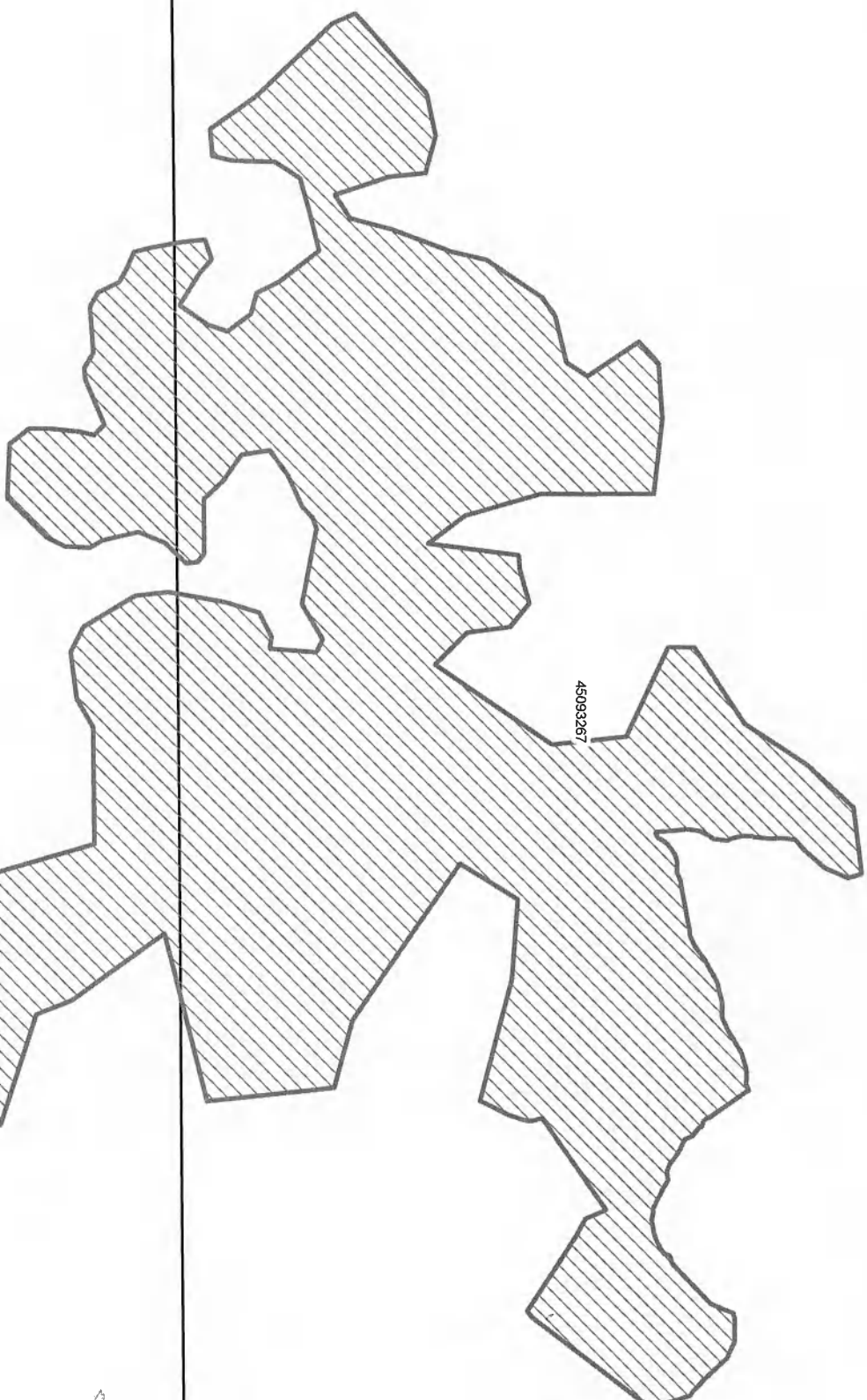
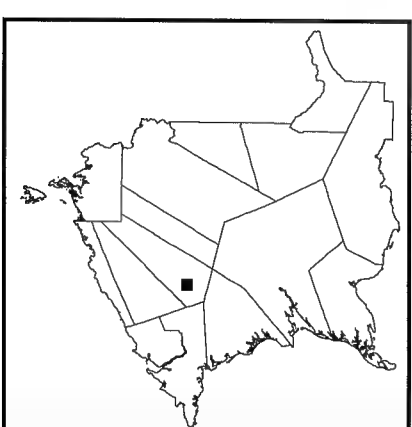
1. Les limites des propriétés figurant sur le présent plan proviennent de la base de données sur les limites des propriétés de Services Nouveau-Brunswick.










2. Le système de coordonnées stéréographiques NAD 1983 CSRS du Nouveau-Brunswick est utilisé sur le présent plan.





**Nature Legacy  
protected areas /  
Aires protégées du  
Patrimoine naturel  
UID / NIU 4039500**



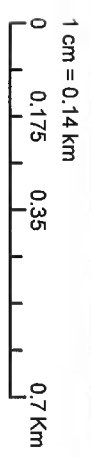
-  Featured Nature Legacy protected area / Aires protégées du Patrimoine naturel en vedette
-  Nature Legacy protected areas / Aire protégées du Patrimoine naturel
-  Watercourse / Cours d'eau
-  Highway / Autoroute
-  Road / Chemin
-  PID / NID
-  Waterbody / Plan d'eau
-  County / Comté
-  Crown Land / Terre de la Couronne

**NOTES:**

1. Property boundaries in this plan are from Service New Brunswick's boundary database. Please refer to Service New Brunswick for official property and ownership information.
2. NAD 1983 CSRS New Brunswick Stereographic coordinate system is used on this plan.

**REMARQUES:**

1. Les limites des propriétés figurant sur le présent plan proviennent de la base de données sur les limites des propriétés de Services Nouveau-Brunswick.
2. Le système de coordonnées stéréographiques NAD 1983 CSRS du Nouveau-Brunswick est utilisé sur le présent plan.

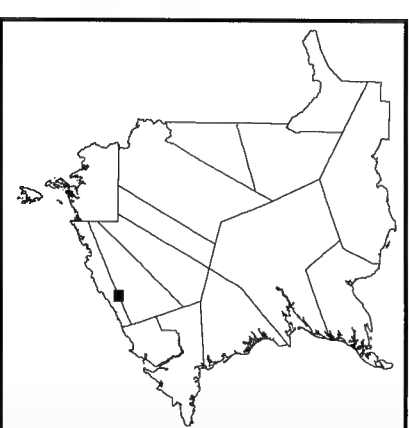

















**Nature Legacy  
protected areas /  
Aires protégées du  
Patrimoine naturel  
UID / NIU 4039800**



-  Featured Nature Legacy protected area / Aires protégées du Patrimoine naturel en vedette
-  Nature Legacy protected areas / Aires protégées du Patrimoine naturel
-  Watercourse / Cours d'eau
-  Highway / Autoroute
-  Road / Chemin
-  PID / NIID
-  Waterbody / Plan d'eau
-  County / Comté
-  Crown Land / Terre de la Couronne

**NOTES:**

1. Property boundaries in this plan are from Service New Brunswick's boundary database. Please refer to Service New Brunswick for official property and ownership information.
2. NAD 1983 CSRS New Brunswick Stereographic coordinate system is used on this plan.

**REMARQUES:**

1. Les limites des propriétés figurant sur le présent plan proviennent de la base de données sur les limites des propriétés de Services Nouveau-Brunswick.
2. Le système de coordonnées stéréographiques NAD 1983 CSRS du Nouveau-Brunswick est utilisé sur le présent plan.

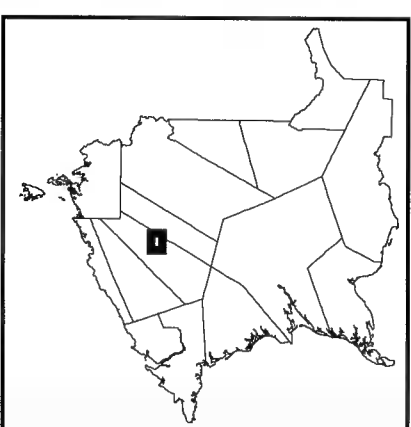

















**Nature Legacy  
protected areas /  
Aires protégées du  
Patrimoine naturel  
UID / NIU 4040100**



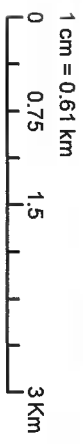
-  Featured Nature Legacy protected area / Aires protégées du Patrimoine naturel en vedette
-  Nature Legacy protected areas / Aires protégées du Patrimoine naturel
-  Watercourse / Cours d'eau
-  Highway / Autoroute
-  Road / Chemin
-  PID / NIID
-  Waterbody / Plan d'eau
-  County / Comté
-  Crown Land / Terre de la Couronne

**NOTES:**

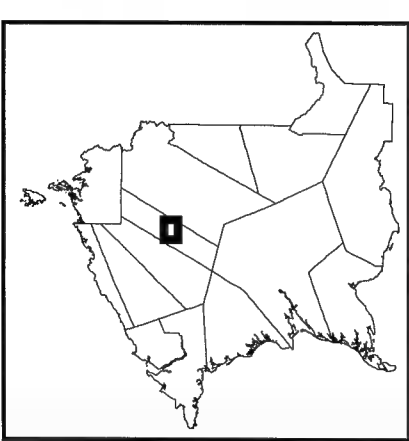
1. Property boundaries in this plan are from Service New Brunswick's boundary database. Please refer to Service New Brunswick for official property and ownership information.
2. NAD 1983 CSRS New Brunswick Stereographic coordinate system is used on this plan.










**REMARQUES:**

1. Les limites des propriétés figurant sur le présent plan proviennent de la base de données sur les limites des propriétés de Services Nouveau-Brunswick.
2. Le système de coordonnées stéréographiques NAD 19 CSRS du Nouveau-Brunswick est utilisé sur le présent plan.



**Nature Legacy  
protected areas /  
Aires protégées du  
Patrimoine naturel  
UID / NIU 4040200**



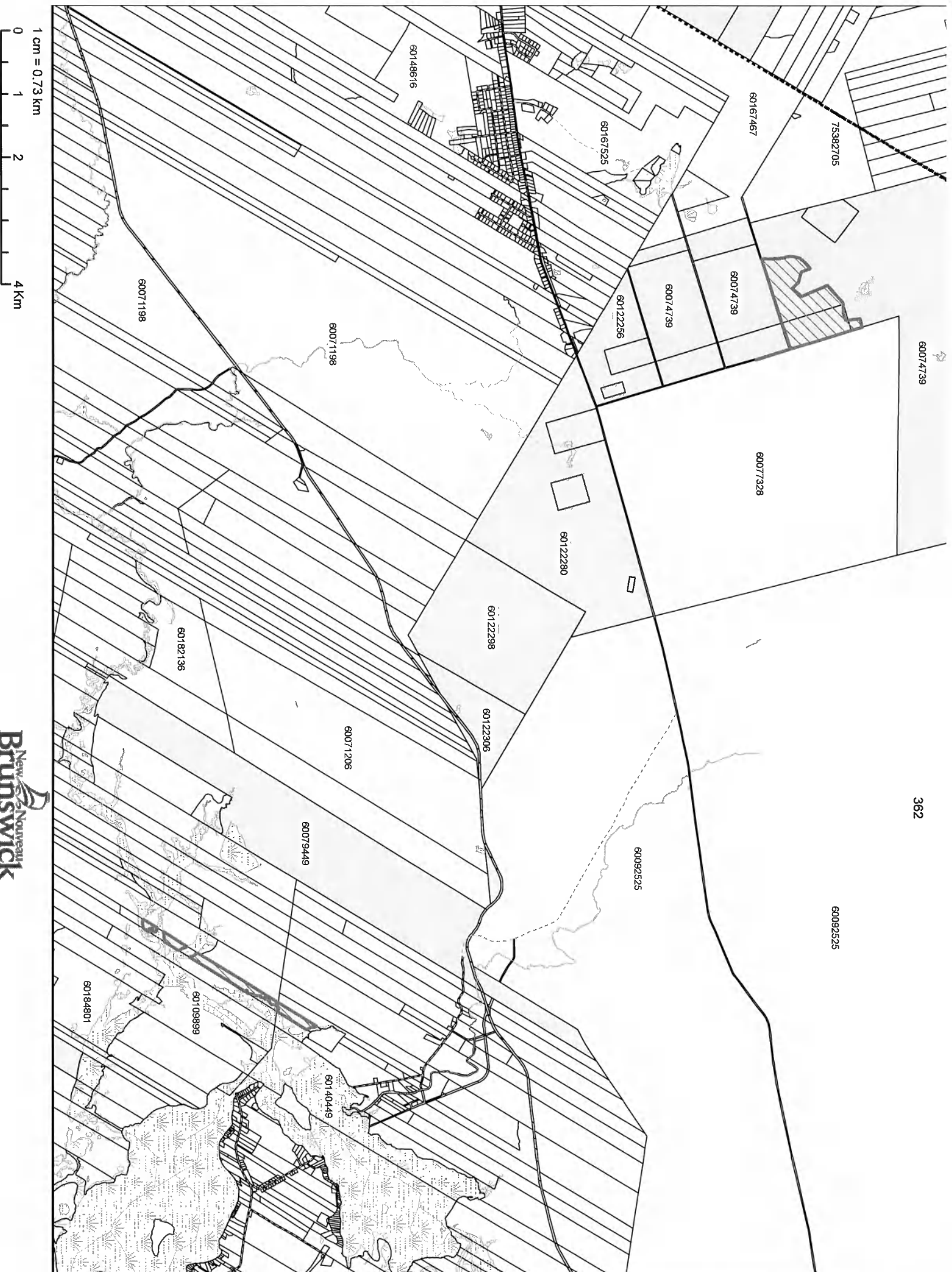
-  Featured Nature Legacy protected area / Aires protégées du Patrimoine naturel en vedette
-  Nature Legacy protected areas / Aires protégées du Patrimoine naturel
-  Watercourse / Cours d'eau
-  Highway / Autoroute
-  Road / Chemin
-  PID / NID
-  Waterbody / Plan d'eau
-  County / Comté
-  Crown Land / Terre de la Couronne

**NOTES:**

1. Property boundaries in this plan are from Service New Brunswick's boundary database. Please refer to Service New Brunswick for official property and ownership information.
2. NAD 1983 CSRS New Brunswick Stereographic coordinate system is used on this plan.

**REMARQUES:**

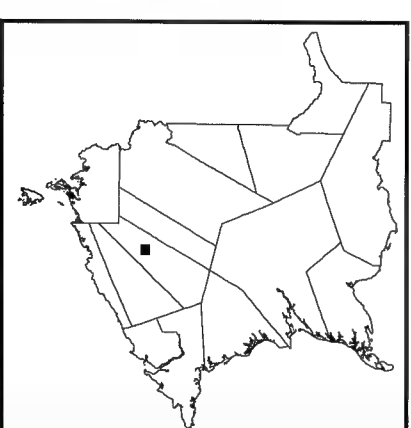
1. Les limites des propriétés figurant sur le présent plan proviennent de la base de données sur les limites des propriétés de Services Nouveau-Brunswick.
2. Le système de coordonnées stéréographiques NAD 1983 CSRS du Nouveau-Brunswick est utilisé sur le présent plan.












1 cm = 0.73 km  
0 1 2 4 Km



**Nature Legacy  
protected areas /  
Aires protégées du  
Patrimoine naturel  
UID / NIU 4040300**



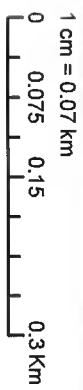
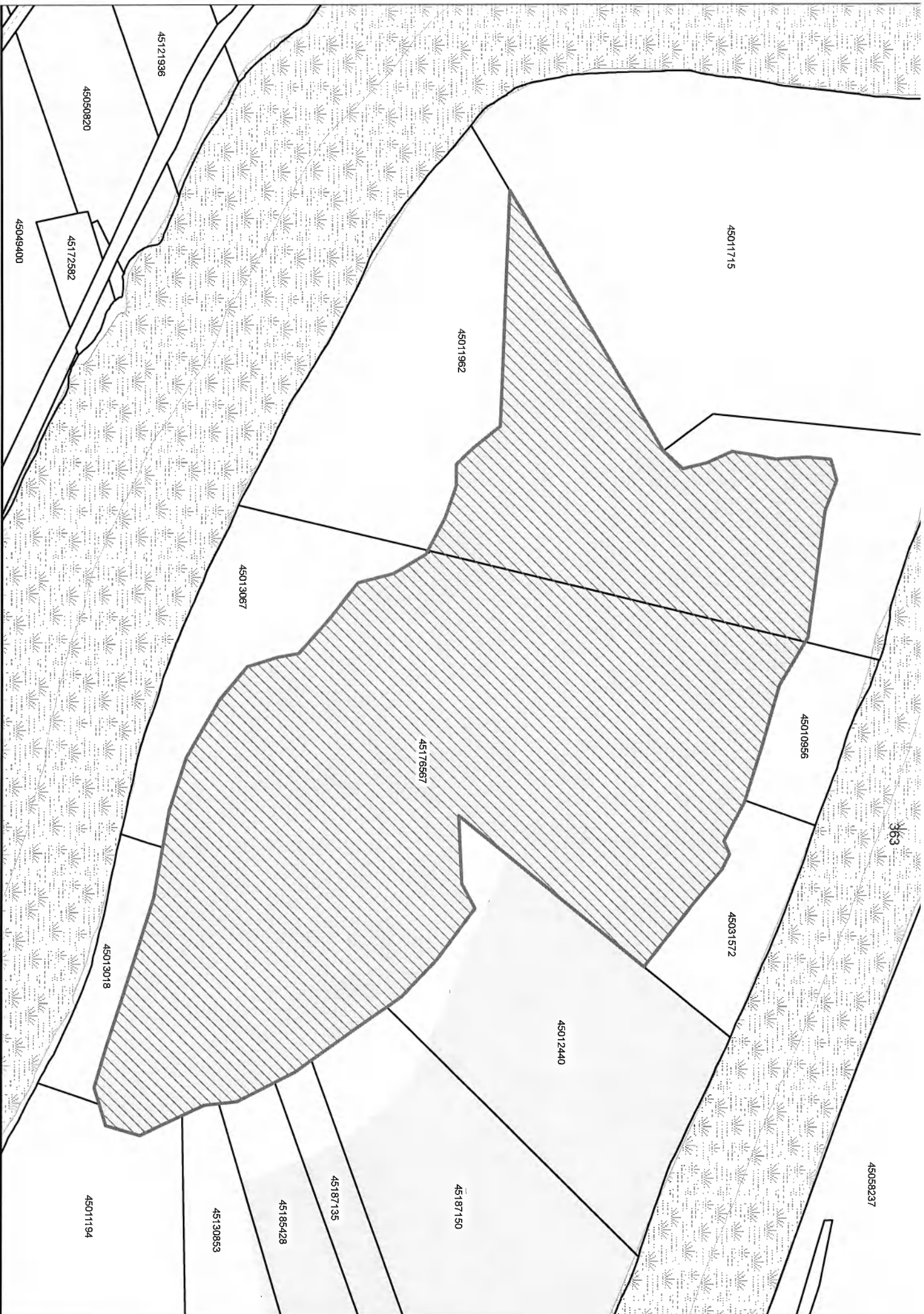
-  Featured Nature Legacy protected area / Aires protégées du Patrimoine naturel en vedette
-  Nature Legacy protected areas / Aires protégées du Patrimoine naturel
-  Watercourse / Cours d'eau
-  Highway / Autoroute
-  Road / Chemin
-  PID / NIID
-  Waterbody / Plan d'eau
-  County / Comté
-  Crown Land / Terre de la Couronne

**NOTES:**

1. Property boundaries in this plan are from Service New Brunswick's boundary database. Please refer to Service New Brunswick for official property and ownership information.
2. NAD 1983 CSRS New Brunswick Stereographic coordinate system is used on this plan.

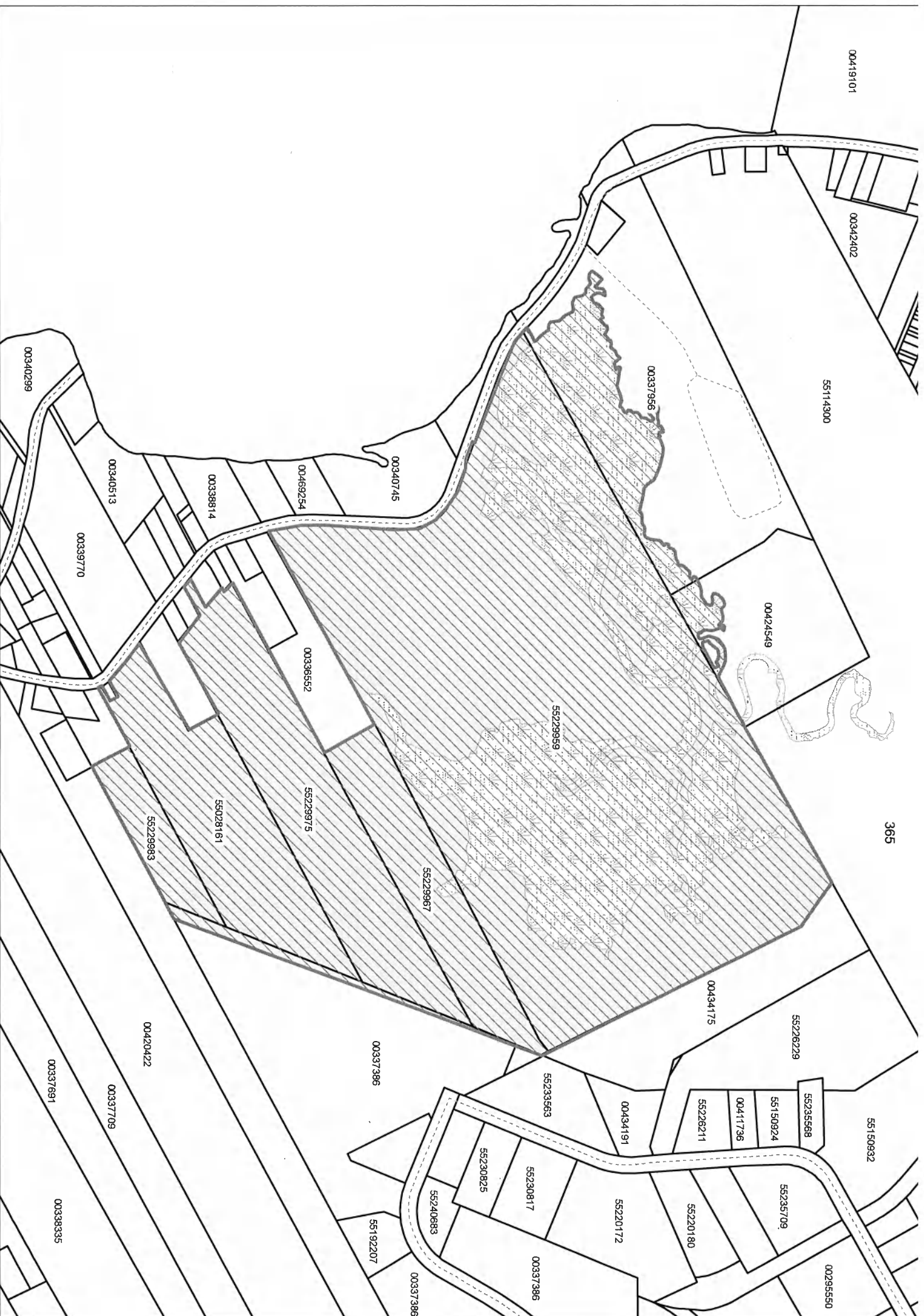
**REMARQUES:**

1. Les limites des propriétés figurant sur le présent plan proviennent de la base de données sur les limites des propriétés de Services Nouveau-Brunswick.
2. Le système de coordonnées stéréographiques NAD 19 CSRS du Nouveau-Brunswick est utilisé sur le présent plan.

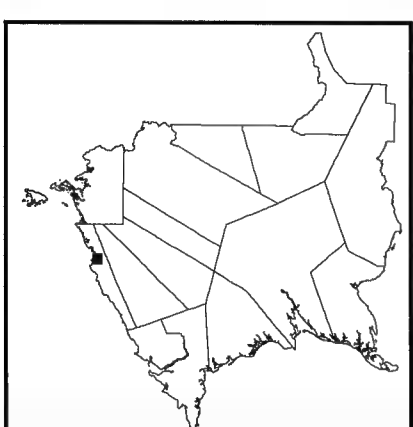








## Nature Legacy protected areas / Aires protégées du Patrimoine naturel UID / NIU 4040500



|  |                                                                                          |
|--|------------------------------------------------------------------------------------------|
|  | Featured Nature Legacy protected area / Aires protégées du Patrimoine naturel en vedette |
|  | Nature Legacy protected areas / Aire protégées du Patrimoine naturel                     |
|  | Watercourse / Cours d'eau                                                                |
|  | Highway / Autoroute                                                                      |
|  | Road / Chemin                                                                            |
|  | PID / NIID                                                                               |
|  | Waterbody / Plan d'eau                                                                   |
|  | County / Comté                                                                           |
|  | Crown Land / Terre de la Couronne                                                        |

### NOTES:

1. Property boundaries in this plan are from Service New Brunswick's boundary database. Please refer to Service New Brunswick for official property and ownership information.
2. NAD 1983 CSRS New Brunswick Stereographic coordinate system is used on this plan.

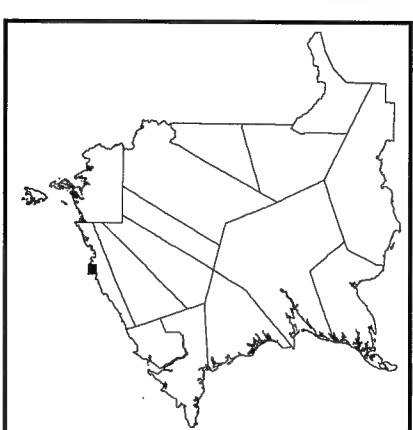
### REMARQUES:










1. Les limites des propriétés figurant sur le présent plan proviennent de la base de données sur les limites des propriétés de Services Nouveau-Brunswick.
2. Le système de coordonnées stéréographiques NAD 1983 CSRS du Nouveau-Brunswick est utilisé sur le présent plan.

1 cm = 0.09 km  
0 0.1 0.2 0.4 Km



**Nature Legacy  
protected areas /  
Aires protégées du  
Patrimoine naturel  
UID / NIU 4040600**




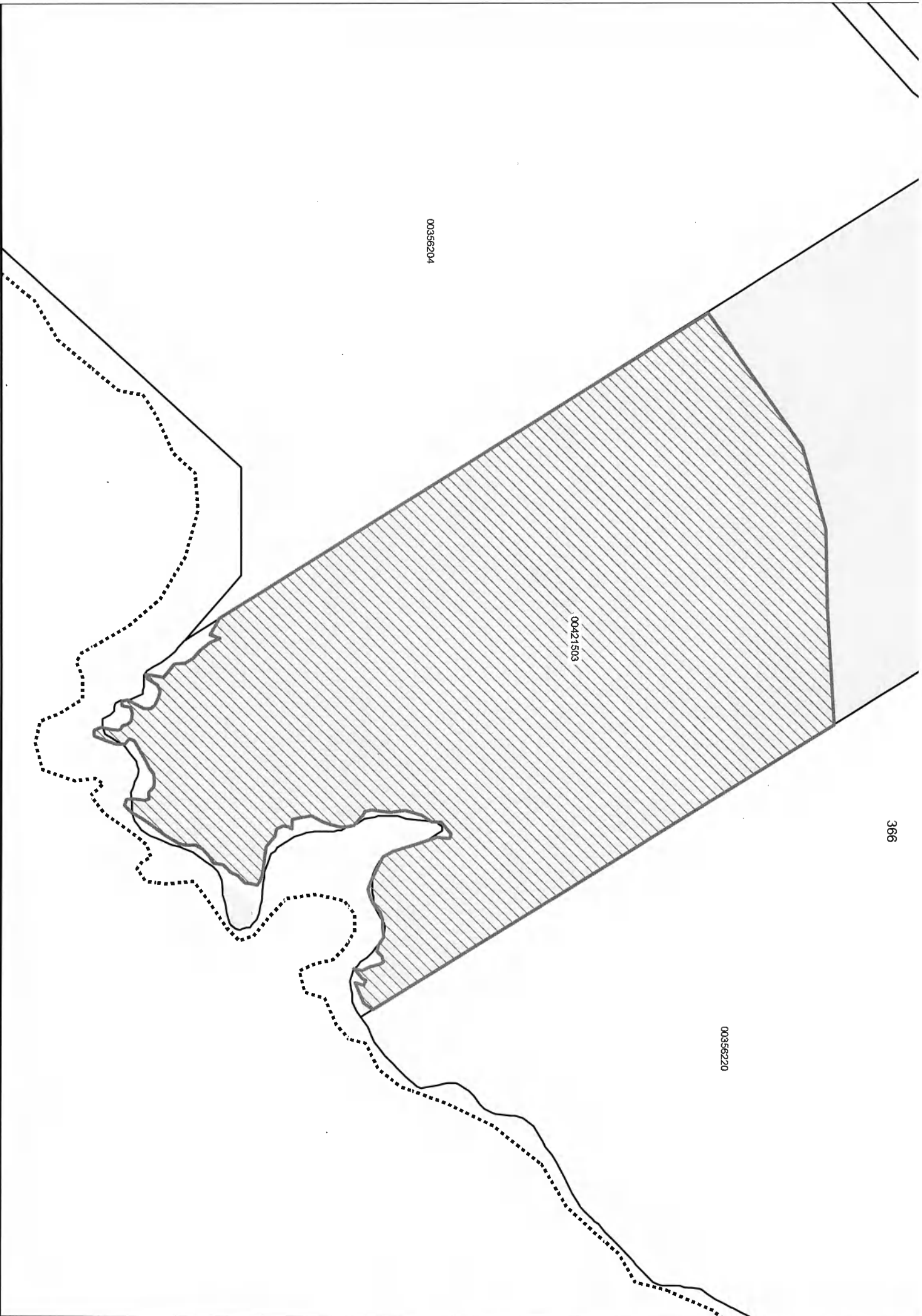
-  Featured Nature Legacy protected area / Aires protégées du Patrimoine naturel en vedette
-  Nature Legacy protected areas / Aires protégées du Patrimoine naturel
-  Watercourse / Cours d'eau
-  Highway / Autoroute
-  Road / Chemin
-  PID / NIID
-  Waterbody / Plan d'eau
-  County / Comté
-  Crown Land / Terre de la Couronne

**NOTES:**

1. Property boundaries in this plan are from Service New Brunswick's boundary database. Please refer to Service New Brunswick for official property and ownership information.
2. NAD 1983 CSRS New Brunswick Stereographic coordinate system is used on this plan.

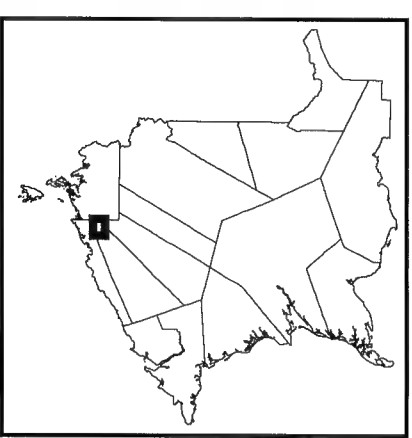
**REMARKS:**










1. Les limites des propriétés figurant sur le présent plan proviennent de la base de données sur les limites des propriétés de Services Nouveau-Brunswick.
2. Le système de coordonnées stéréographiques NAD 1983 CSRS du Nouveau-Brunswick est utilisé sur le présent plan.





**Nature Legacy  
protected areas /  
Aires protégées du  
Patrimoine naturel  
UID / NIU 4040700**



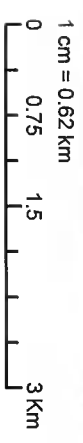
-  Featured Nature Legacy protected area / Aires protégées du Patrimoine naturel en vedette
-  Nature Legacy protected areas / Aires protégées du Patrimoine naturel
-  Watercourse / Cours d'eau
-  Highway / Autoroute
-  Road / Chemin
-  PID / NID
-  Waterbody / Plan d'eau
-  County / Comté
-  Crown Land / Terre de la Couronne

**NOTES:**

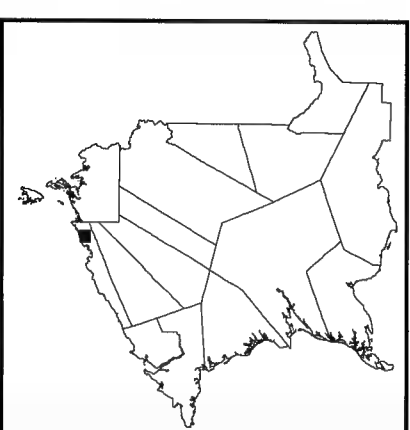
1. Property boundaries in this plan are from Service New Brunswick's boundary database. Please refer to Service New Brunswick for official property and ownership information.
2. NAD 1983 CSRS New Brunswick Stereographic coordinate system is used on this plan.










**REMARQUES:**

1. Les limites des propriétés figurant sur le présent plan proviennent de la base de données sur les limites des propriétés de Services Nouveau-Brunswick.
2. Le système de coordonnées stéréographiques NAD 1983 CSRS du Nouveau-Brunswick est utilisé sur le présent plan.



**Nature Legacy  
protected areas /  
Aires protégées du  
Patrimoine naturel  
UID / NIU 4040800**



-  Featured Nature Legacy protected area / Aires protégées du Patrimoine naturel en vedette
-  Nature Legacy protected areas / Aires protégées du Patrimoine naturel
-  Watercourse / Cours d'eau
-  Highway / Autoroute
-  Road / Chemin
-  PID / NIID
-  Waterbody / Plan d'eau
-  County / Comté
-  Crown Land / Terre de la Couronne

**NOTES:**

1. Property boundaries in this plan are from Service New Brunswick's boundary database. Please refer to Service New Brunswick for official property and ownership information.
2. NAD 1983 CSRS New Brunswick Stereographic coordinate system is used on this plan.

**REMARQUES:**

1. Les limites des propriétés figurant sur le présent plan proviennent de la base de données sur les limites des propriétés de Services Nouveau-Brunswick.
2. Le système de coordonnées stéréographiques NAD 1983 CSRS du Nouveau-Brunswick est utilisé sur le présent plan.



1 cm = 0.16 km  
0 0.2 0.4 0.8 Km

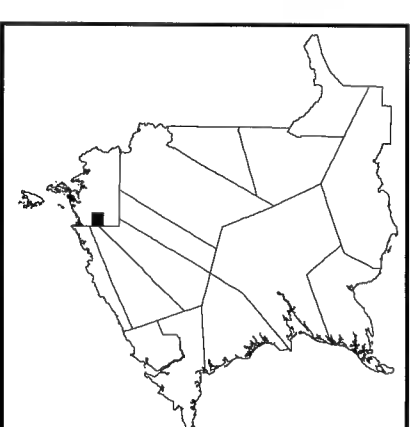

















**Nature Legacy  
protected areas /  
Aires protégées du  
Patrimoine naturel**  
UID / NIU 4041000



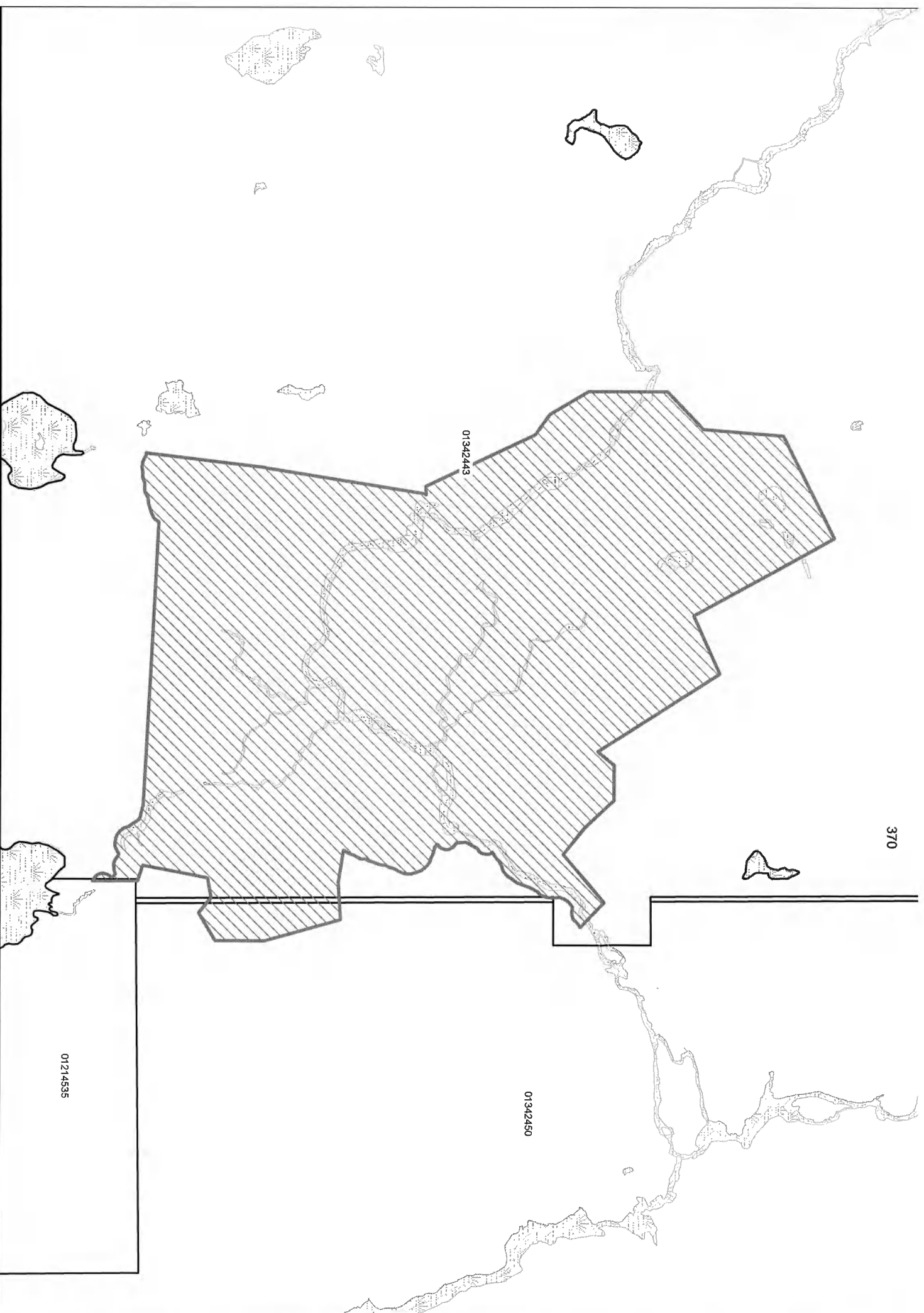
|                                                                                     |                                                                                          |
|-------------------------------------------------------------------------------------|------------------------------------------------------------------------------------------|
|  | Featured Nature Legacy protected area / Aires protégées du Patrimoine naturel en vedette |
|  | Nature Legacy protected areas / Aires protégées du Patrimoine naturel                    |
|  | Watercourse / Cours d'eau                                                                |
|  | Highway / Autoroute                                                                      |
|  | Road / Chemin                                                                            |
|  | PID / NIID                                                                               |
|  | Waterbody / Plan d'eau                                                                   |
|  | County / Comté                                                                           |
|  | Crown Land / Terre de la Couronne                                                        |

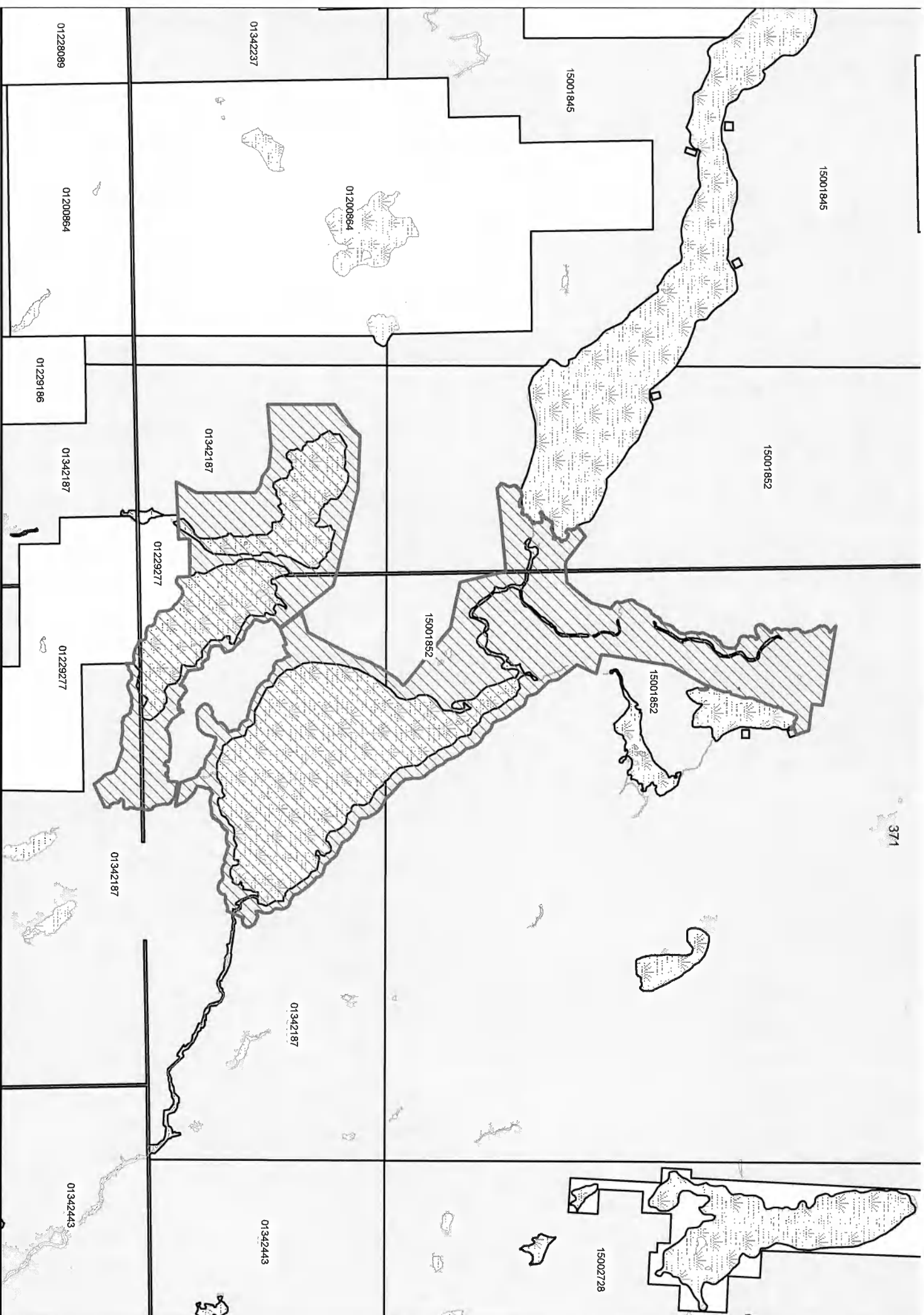
**NOTES:**

1. Property boundaries in this plan are from Service New Brunswick's boundary database. Please refer to Service New Brunswick for official property and ownership information.
2. NAD 1983 CSRS New Brunswick Stereographic coordinate system is used on this plan.

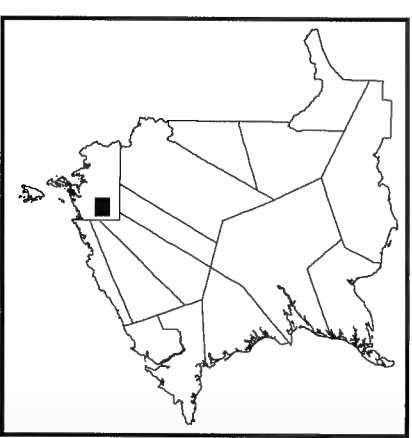
**REMARQUES:**










1. Les limites des propriétés figurant sur le présent plan proviennent de la base de données sur les limites des propriétés de Services Nouveau-Brunswick.
2. Le système de coordonnées stéréographiques NAD 1983 CSRS du Nouveau-Brunswick est utilisé sur le présent plan.





**Nature Legacy  
protected areas /  
Aires protégées du  
Patrimoine naturel  
UID / NIU 4041100**



|                                                                                     |                                                                                          |
|-------------------------------------------------------------------------------------|------------------------------------------------------------------------------------------|
|  | Featured Nature Legacy protected area / Aires protégées du Patrimoine naturel en vedette |
|  | Nature Legacy protected areas / Aires protégées du Patrimoine naturel                    |
|  | Watercourse / Cours d'eau                                                                |
|  | Highway / Autoroute                                                                      |
|  | Road / Chemin                                                                            |
|  | PID / NID                                                                                |
|  | Waterbody / Plan d'eau                                                                   |
|  | County / Comté                                                                           |
|  | Crown Land / Terre de la Couronne                                                        |

**NOTES:**

1. Property boundaries in this plan are from Service New Brunswick's boundary database. Please refer to Service New Brunswick for official property and ownership information.

2. NAD 1983 CSRS New Brunswick Stereographic coordinate system is used on this plan.

**REMARQUES:**

1. Les limites des propriétés figurant sur le présent plan proviennent de la base de données sur les limites des propriétés de Services Nouveau-Brunswick.

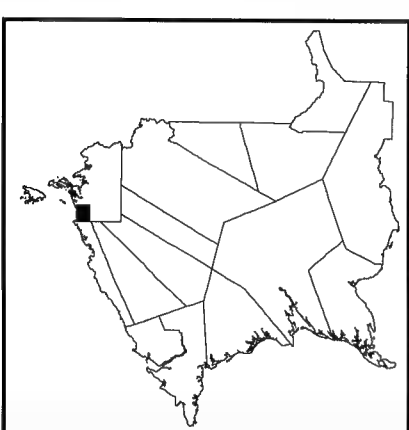
2. Le système de coordonnées stéréographiques NAD 1983 CSRS du Nouveau-Brunswick est utilisé sur le présent plan.










1 cm = 0.39 km  
0 0.5 1 2 Km





**Nature Legacy  
protected areas /  
Aires protégées du  
Patrimoine naturel  
UID / NIU 4041300**



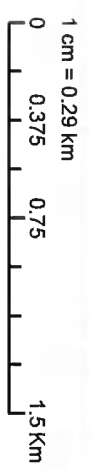
-  Featured Nature Legacy protected area / Aires protégées du Patrimoine naturel en vedette
-  Nature Legacy protected areas / Aires protégées du Patrimoine naturel
-  Watercourse / Cours d'eau
-  Highway / Autoroute
-  Road / Chemin
-  PID / NID
-  Waterbody / Plan d'eau
-  County / Comté
-  Crown Land / Terre de la Couronne

**NOTES:**

1. Property boundaries in this plan are from Service New Brunswick's boundary database. Please refer to Service New Brunswick for official property and ownership information.
2. NAD 1983 CSRS New Brunswick Stereographic coordinate system is used on this plan.

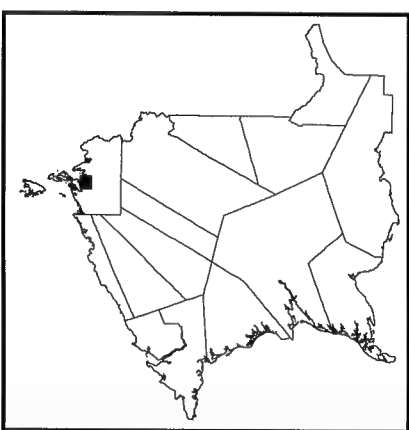
**REMARQUES:**










1. Les limites des propriétés figurant sur le présent plan proviennent de la base de données sur les limites des propriétés de Services Nouveau-Brunswick.
2. Le système de coordonnées stéréographiques NAD 1983 CSRS du Nouveau-Brunswick est utilisé sur le présent plan.





**Nature Legacy  
protected areas /  
Aires protégées du  
Patrimoine naturel  
UID / NIU 4041500**



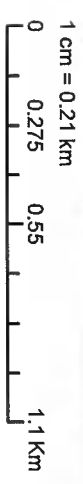
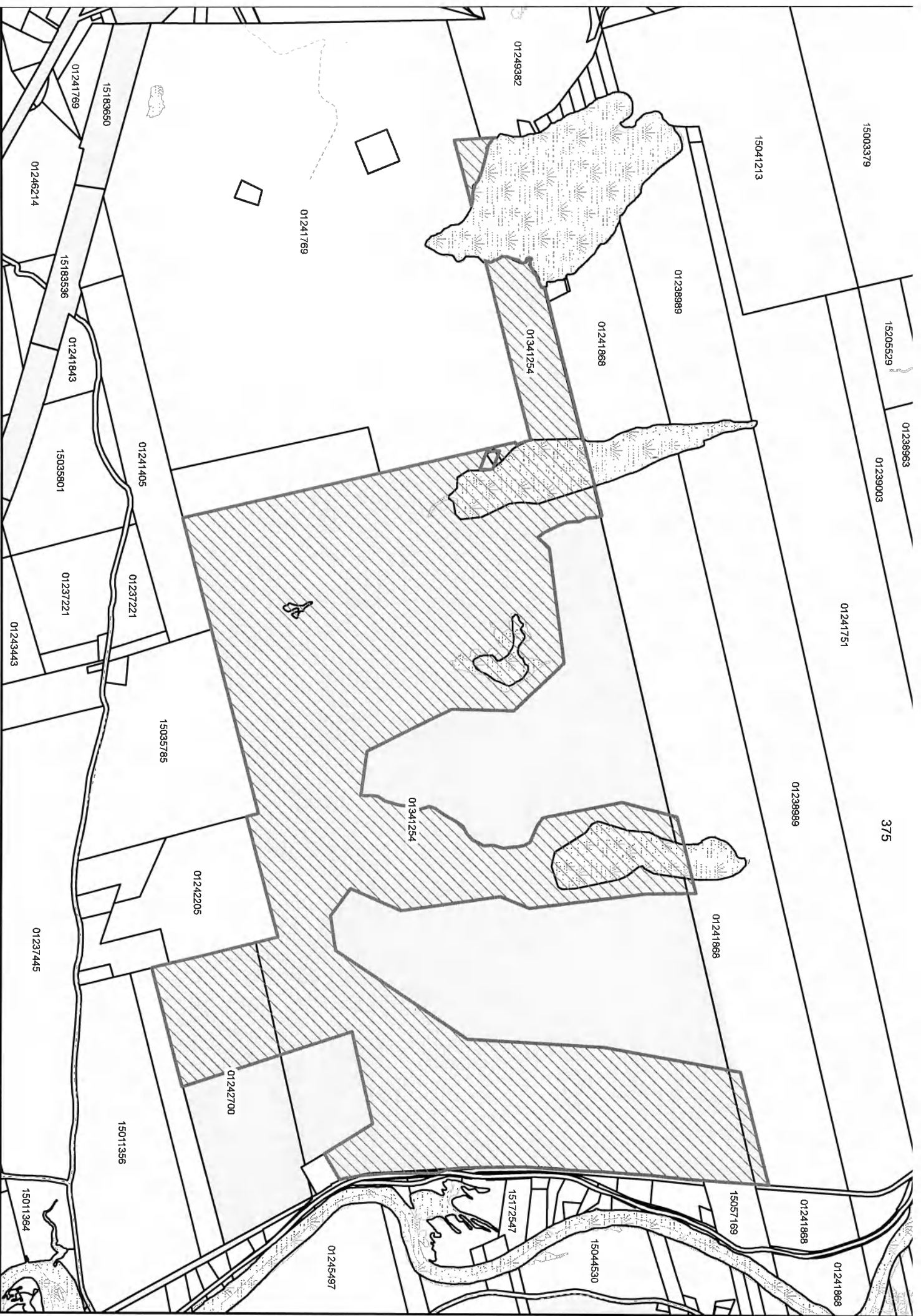
-  Featured Nature Legacy protected area / Aires protégées du Patrimoine naturel en vedette
-  Nature Legacy protected areas / Aires protégées du Patrimoine naturel
-  Watercourse / Cours d'eau
-  Highway / Autoroute
-  Road / Chemin
-  PID / NIID
-  Waterbody / Plan d'eau
-  County / Comté
-  Crown Land / Terre de la Couronne

**NOTES:**

1. Property boundaries in this plan are from Service New Brunswick's boundary database. Please refer to Service New Brunswick for official property and ownership information.
2. NAD 1983 CSRS New Brunswick Stereographic coordinate system is used on this plan.

**REMARQUES:**

1. Les limites des propriétés figurant sur le présent plan proviennent de la base de données sur les limites des propriétés de Services Nouveau-Brunswick.
2. Le système de coordonnées stéréographiques NAD 1983 CSRS du Nouveau-Brunswick est utilisé sur le présent plan.











15081888

378

01241470

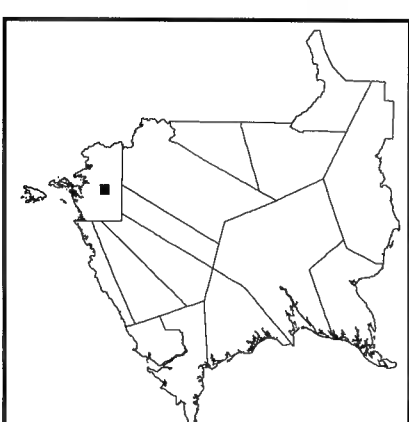
15000953










15000953

15000953

15000953

**Nature Legacy  
protected areas /  
Aires protégées du  
Patrimoine naturel  
UID / NIU 4041800**



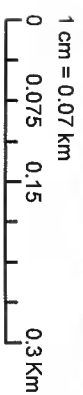
-  Featured Nature Legacy protected area / Aires protégées du Patrimoine naturel en vedette
-  Nature Legacy protected areas / Aires protégées du Patrimoine naturel
-  Watercourse / Cours d'eau
-  Highway / Autoroute
-  Road / Chemin
-  PID / NID
-  Waterbody / Plan d'eau
-  County / Comté
-  Crown Land / Terre de la Couronne

**NOTES:**

1. Property boundaries in this plan are from Service New Brunswick's boundary database. Please refer to Service New Brunswick for official property and ownership information.
2. NAD 1983 CSRS New Brunswick Stereographic coordinate system is used on this plan.

**REMARQUES:**

1. Les limites des propriétés figurant sur le présent plan proviennent de la base de données sur les limites des propriétés de Services Nouveau-Brunswick.
2. Le système de coordonnées stéréographiques NAD 1983 CSRS du Nouveau-Brunswick est utilisé sur le présent plan.

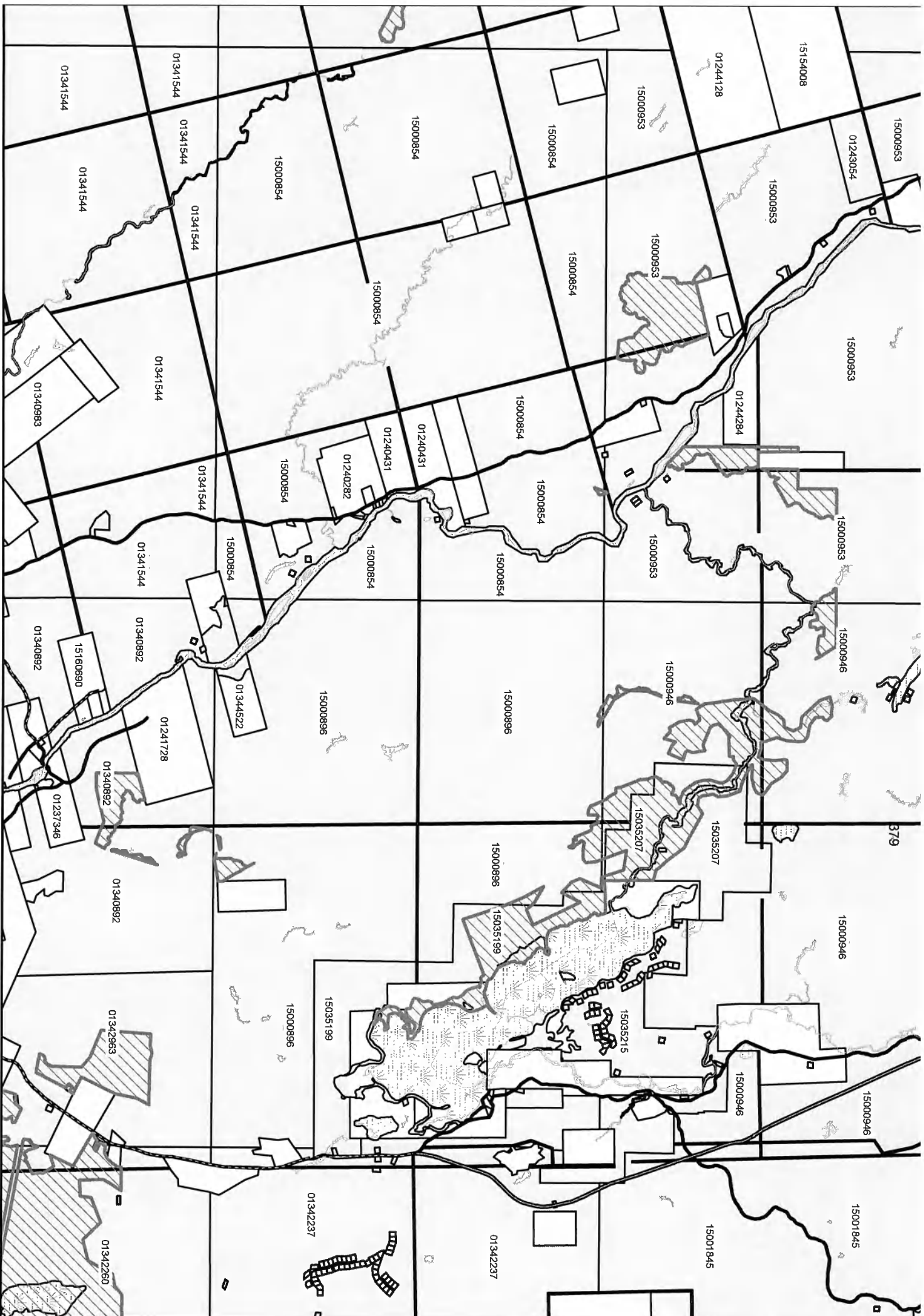


1 cm = 0.07 km

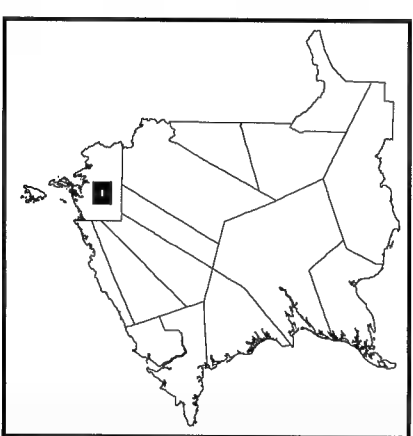




1 cm = 0.56 km  
 0 0.75 1.5 3 km



**Nature Legacy  
 protected areas /  
 Aires protégées du  
 Patrimoine naturel  
 UID / NIU 4041900**

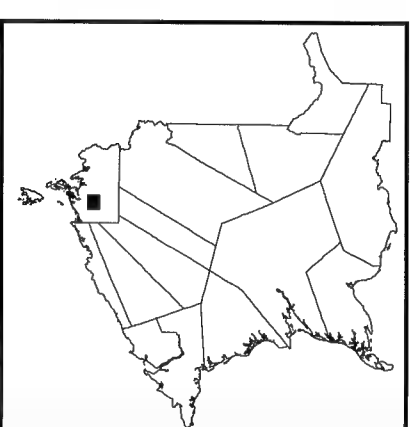











- Featured Nature Legacy protected area / Aires protégées du Patrimoine naturel en vedette
- Nature Legacy protected areas / Aires protégées du Patrimoine naturel
- Watercourse / Cours d'eau
- Highway / Autoroute
- Road / Chemin
- PID / NID
- Waterbody / Plan d'eau
- County / Comté
- Crown Land / Terre de la Couronne

**NOTES:**  
 1. Property boundaries in this plan are from Service New Brunswick's boundary database. Please refer to Service New Brunswick for official property and ownership information.  
 2. NAD 1983 CSRS New Brunswick Stereographic coordinate system is used on this plan.

**REMARQUES:**  
 1. Les limites des propriétés figurant sur le présent plan proviennent de la base de données sur les limites des propriétés de Services Nouveau-Brunswick.  
 2. Le système de coordonnées stéréographiques NAD 1983 CSRS du Nouveau-Brunswick est utilisé sur le présent plan.

**Nature Legacy  
protected areas /  
Aires protégées du  
Patrimoine naturel  
UID / NIU 4042000**



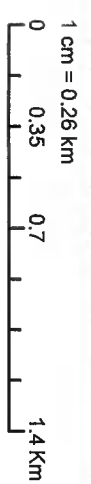
-  Featured Nature Legacy protected area / Aires protégées du Patrimoine naturel en vedette
-  Nature Legacy protected areas / Aire protégées du Patrimoine naturel
-  Watercourse / Cours d'eau
-  Highway / Autoroute
-  Road / Chemin
-  PID / NID
-  Waterbody / Plan d'eau
-  County / Comté
-  Crown Land / Terre de la Couronne

**NOTES:**

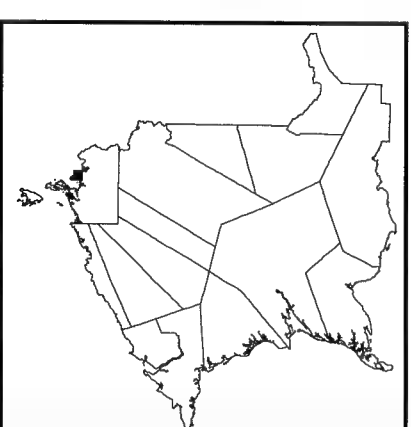
1. Property boundaries in this plan are from Service New Brunswick's boundary database. Please refer to Service New Brunswick for official property and ownership information.
2. NAD 1983 CSRS New Brunswick Stereographic coordinate system is used on this plan.










**REMARKS:**

1. Les limites des propriétés figurant sur le présent plan proviennent de la base de données sur les limites des propriétés de Services Nouveau-Brunswick.
2. Le système de coordonnées stéréographiques NAD 1983 CSRS du Nouveau-Brunswick est utilisé sur le présent plan.



**Nature Legacy  
protected areas /  
Aires protégées du  
Patrimoine naturel  
UID / NIU 4042100**




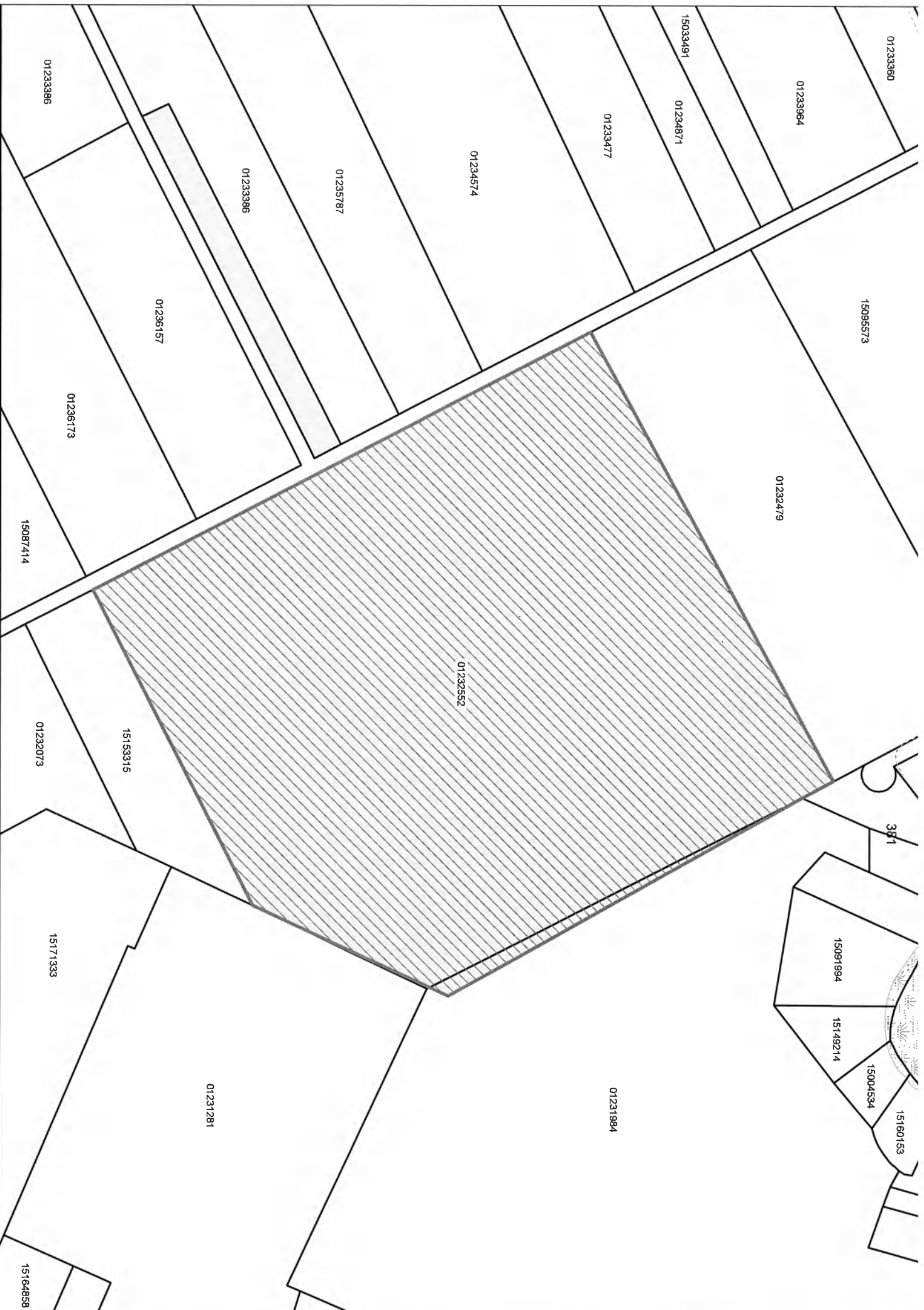
-  Featured Nature Legacy protected area / Aires protégées du Patrimoine naturel en vedette
-  Nature Legacy protected areas / Aires protégées du Patrimoine naturel
-  Watercourse / Cours d'eau
-  Highway / Autoroute
-  Road / Chemin
-  PID / NID
-  Waterbody / Plan d'eau
-  County / Comté
-  Crown Land / Terre de la Couronne

**NOTES:**

1. Property boundaries in this plan are from Service New Brunswick's boundary database. Please refer to Service New Brunswick for official property and ownership information.
2. NAD 1983 CSRS New Brunswick Stereographic coordinate system is used on this plan.

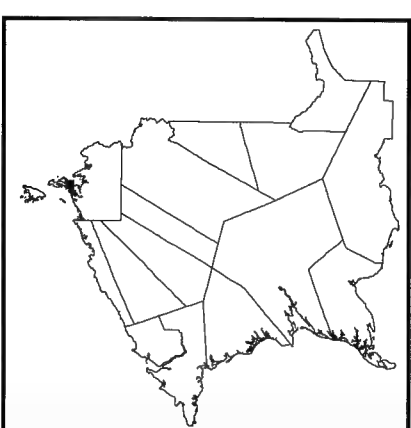
**REMARQUES:**










1. Les limites des propriétés figurant sur le présent plan proviennent de la base de données sur les limites des propriétés de Services Nouveau-Brunswick.
2. Le système de coordonnées stéréographiques NAD 1983 CSRS du Nouveau-Brunswick est utilisé sur le présent plan.





**Nature Legacy  
protected areas /  
Aires protégées du  
Patrimoine naturel**  
UID / NIU 4042200



-  Featured Nature Legacy protected area / Aires protégées du Patrimoine naturel en vedette
-  Nature Legacy protected areas / Aire protégées du Patrimoine naturel
-  Watercourse / Cours d'eau
-  Highway / Autoroute
-  Road / Chemin
-  PID / NIID
-  Waterbody / Plan d'eau
-  County / Comté
-  Crown Land / Terre de la Couronne

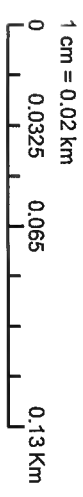
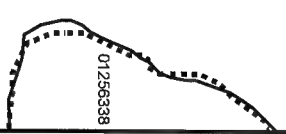
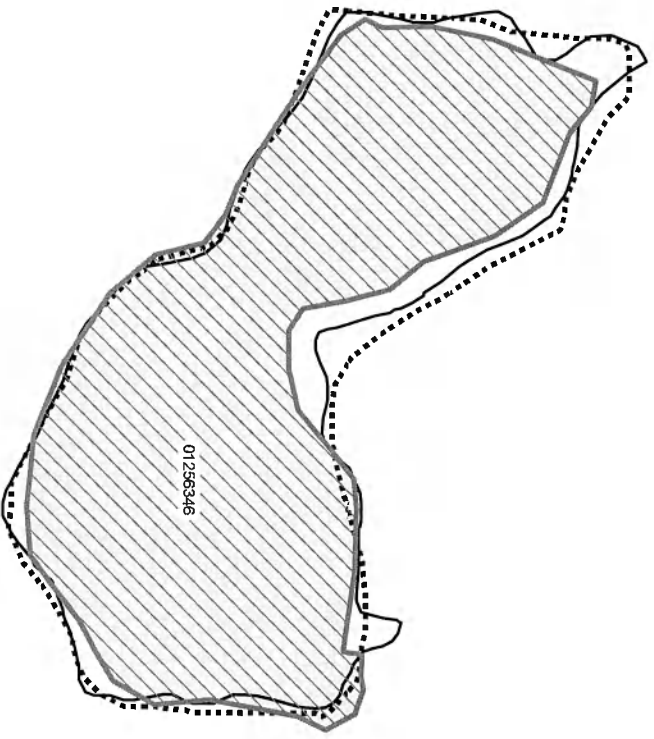
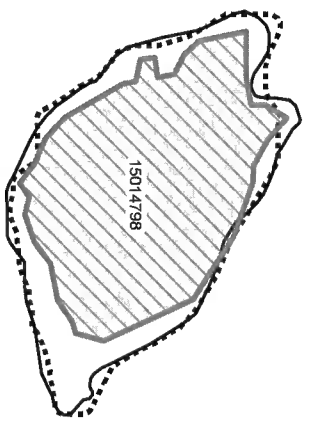
**NOTES:**  
1. Property boundaries in this plan are from Service New Brunswick's boundary database. Please refer to Service New Brunswick for official property and ownership information.

2. NAD 1983 CSRS New Brunswick Stereographic coordinate system is used on this plan.

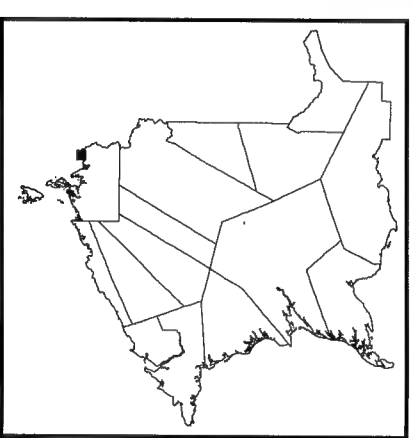
**REMARQUES:**










1. Les limites des propriétés figurant sur le présent plan proviennent de la base de données sur les limites des propriétés de Services Nouveau-Brunswick.

2. Le système de coordonnées stéréographiques NAD 1983 CSRS du Nouveau-Brunswick est utilisé sur le présent plan.



**Nature Legacy  
protected areas /  
Aires protégées du  
Patrimoine naturel  
UID / NIU 4042300**



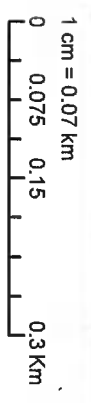
-  Featured Nature Legacy protected area / Aires protégées du Patrimoine naturel en vedette
-  Nature Legacy protected areas / Aire protégées du Patrimoine naturel
-  Watercourse / Cours d'eau
-  Highway / Autoroute
-  Road / Chemin
-  PID / NID
-  Waterbody / Plan d'eau
-  County / Comté
-  Crown Land / Terre de la Couronne

**NOTES:**

1. Property boundaries in this plan are from Service New Brunswick's boundary database. Please refer to Service New Brunswick for official property and ownership information.
2. NAD 1983 CSRS New Brunswick Stereographic coordinate system is used on this plan.

**REMARQUES:**

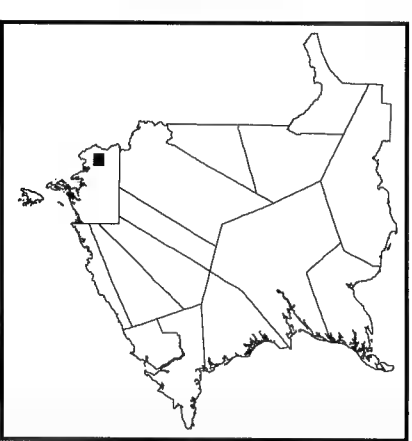
1. Les limites des propriétés figurant sur le présent plan proviennent de la base de données sur les limites des propriétés de Services Nouveau-Brunswick.
2. Le système de coordonnées stéréographiques NAD 1983 CSRS du Nouveau-Brunswick est utilisé sur le présent plan.
















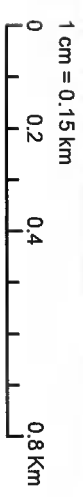
**Nature Legacy  
protected areas /  
Aires protégées du  
Patrimoine naturel  
UID / NIU 4042600**



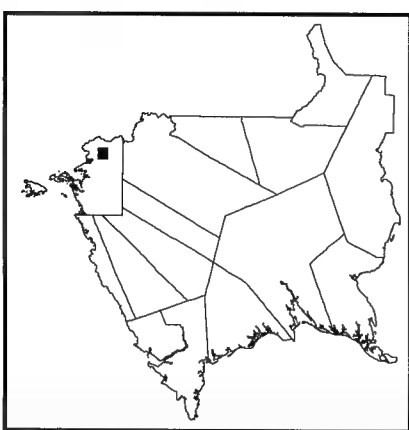
-  Featured Nature Legacy protected area / Aires protégées du Patrimoine naturel en vedette
-  Nature Legacy protected areas / Aires protégées du Patrimoine naturel
-  Watercourse / Cours d'eau
-  Highway / Autoroute
-  Road / Chemin
-  PID / NID
-  Waterbody / Plan d'eau
-  County / Comté
-  Crown Land / Terre de la Couronne










**NOTES:**  
1. Property boundaries in this plan are from Service New Brunswick's boundary database. Please refer to Service New Brunswick for official property and ownership information.  
2. NAD 1983 CSRS New Brunswick Stereographic coordinate system is used on this plan.

**REMARQUES:**  
1. Les limites des propriétés figurant sur le présent plan proviennent de la base de données sur les limites des propriétés de Services Nouveau-Brunswick.  
2. Le système de coordonnées stéréographiques NAD 1983 CSRS du Nouveau-Brunswick est utilisé sur le présent plan.



**Nature Legacy  
protected areas /  
Aires protégées du  
Patrimoine naturel  
UID / NIU 4042700**



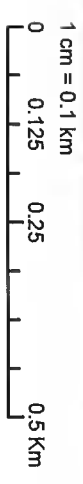
-  Featured Nature Legacy protected area / Aires protégées du Patrimoine naturel en vedette
-  Nature Legacy protected areas / Aire protégées du Patrimoine naturel
-  Watercourse / Cours d'eau
-  Highway / Autoroute
-  Road / Chemin
-  PID / NIID
-  Waterbody / Plan d'eau
-  County / Comté
-  Crown Land / Terre de la Couronne

**NOTES:**

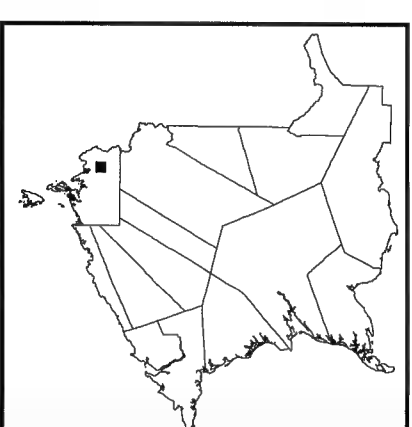
1. Property boundaries in this plan are from Service New Brunswick's boundary database. Please refer to Service New Brunswick for official property and ownership information.
2. NAD 1983 CSRS New Brunswick Stereographic coordinate system is used on this plan.










**REMARQUES:**

1. Les limites des propriétés figurant sur le présent plan proviennent de la base de données sur les limites des propriétés de Services Nouveau-Brunswick.
2. Le système de coordonnées stéréographiques NAD 1983 CSRS du Nouveau-Brunswick est utilisé sur le présent plan.



**Nature Legacy  
protected areas /  
Aires protégées du  
Patrimoine naturel  
UID / NIU 4042800**



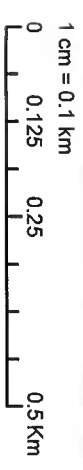
-  Featured Nature Legacy protected area / Aires protégées du Patrimoine naturel en vedette
-  Nature Legacy protected areas / Aire protégées du Patrimoine naturel
-  Watercourse / Cours d'eau
-  Highway / Autoroute
-  Road / Chemin
-  PID / NIID
-  Waterbody / Plan d'eau
-  County / Comté
-  Crown Land / Terre de la Couronne

**NOTES:**

1. Property boundaries in this plan are from Service New Brunswick's boundary database. Please refer to Service New Brunswick for official property and ownership information.
2. NAD 1983 CSRS New Brunswick Stereographic coordinate system is used on this plan.

**REMARQUES:**

1. Les limites des propriétés figurant sur le présent plan proviennent de la base de données sur les limites des propriétés de Services Nouveau-Brunswick.
2. Le système de coordonnées stéréographiques NAD 1983 CSRS du Nouveau-Brunswick est utilisé sur le présent plan.



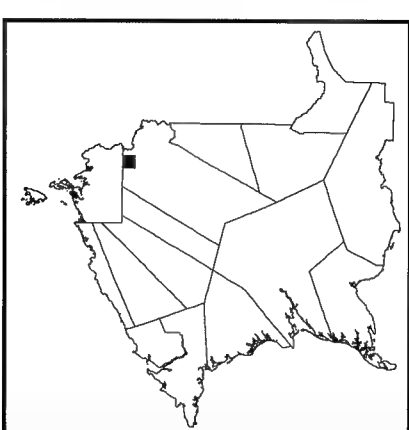

















**Nature Legacy  
protected areas /  
Aires protégées du  
Patrimoine naturel  
UID / NIU 4043100**



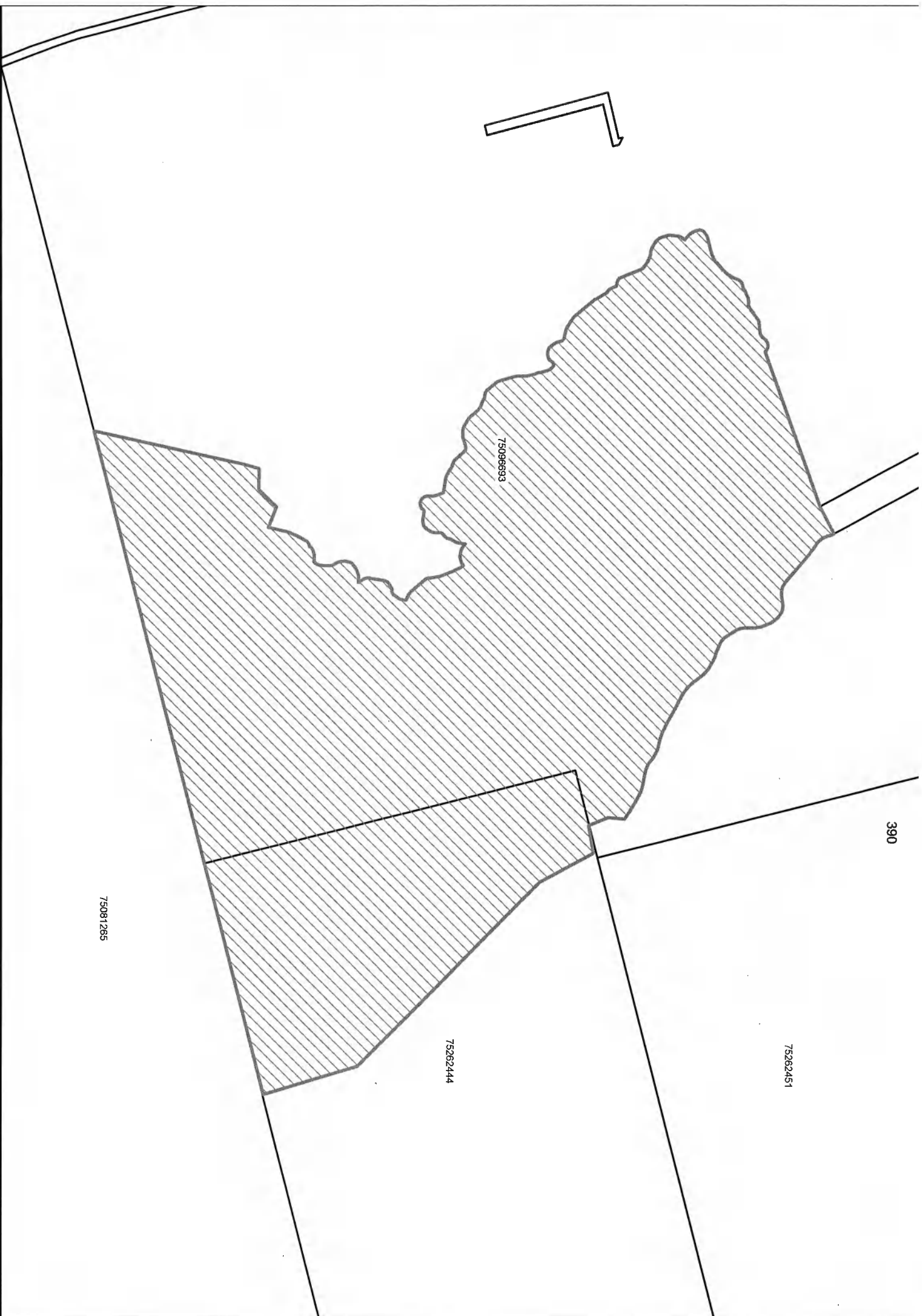
-  Featured Nature Legacy protected area / Aires protégées du Patrimoine naturel en vedette
-  Nature Legacy protected areas / Aires protégées du Patrimoine naturel
-  Watercourse / Cours d'eau
-  Highway / Autoroute
-  Road / Chemin
-  PID / NID
-  Waterbody / Plan d'eau
-  County / Comté
-  Crown Land / Terre de la Couronne

**NOTES:**

1. Property boundaries in this plan are from Service New Brunswick's boundary database. Please refer to Service New Brunswick for official property and ownership information.
2. NAD 1983 CSRS New Brunswick Stereographic coordinate system is used on this plan.

**REMARQUES:**

1. Les limites des propriétés figurant sur le présent plan proviennent de la base de données sur les limites des propriétés de Services Nouveau-Brunswick.
2. Le système de coordonnées stéréographiques NAD 1983 CSRS du Nouveau-Brunswick est utilisé sur le présent plan.



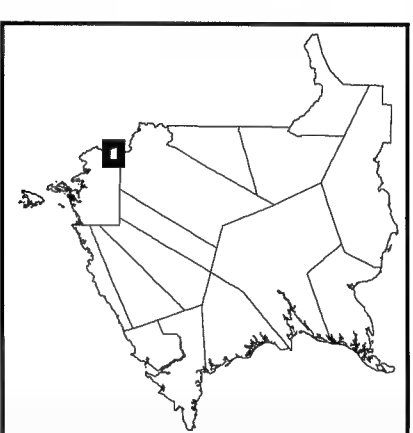















# Nature Legacy

protected areas /  
Aires protégées du  
Patrimoine naturel  
UID / NIU 4043400



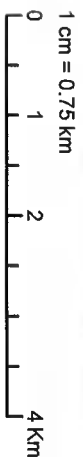
-  Featured Nature Legacy protected area / Aires protégées du Patrimoine naturel en vedette
-  Nature Legacy protected areas / Aire protégées du Patrimoine naturel
-  Watercourse / Cours d'eau
-  Highway / Autoroute
-  Road / Chemin
-  PID / NIID
-  Waterbody / Plan d'eau
-  County / Comté
-  Crown Land / Terre de la Couronne

**NOTES:**

1. Property boundaries in this plan are from Service New Brunswick's boundary database. Please refer to Service New Brunswick for official property and ownership information.
2. NAD 1983 CSRS New Brunswick Stereographic coordinate system is used on this plan.

**REMARKS:**

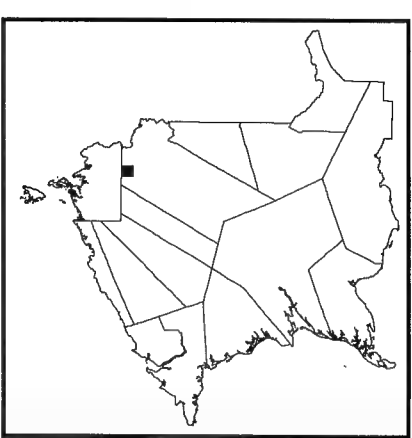
1. Les limites des propriétés figurant sur le présent plan proviennent de la base de données sur les limites des propriétés de Services Nouveau-Brunswick.
2. Le système de coordonnées stéréographiques NAD 1983 CSRS du Nouveau-Brunswick est utilisé sur le présent plan.
















**Nature Legacy  
protected areas /  
Aires protégées du  
Patrimoine naturel  
UID / NIU 4043600**



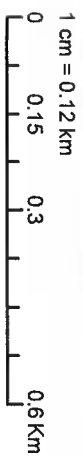
-  Featured Nature Legacy protected area / Aires protégées du Patrimoine naturel en vedette
-  Nature Legacy protected areas / Aires protégées du Patrimoine naturel
-  Watercourse / Cours d'eau
-  Highway / Autoroute
-  Road / Chemin
-  PID / NID
-  Waterbody / Plan d'eau
-  County / Comté
-  Crown Land / Terre de la Couronne

**NOTES:**

1. Property boundaries in this plan are from Service New Brunswick's boundary database. Please refer to Service New Brunswick for official property and ownership information.
2. NAD 1983 CSRS New Brunswick Stereographic coordinate system is used on this plan.

**REMARQUES:**

1. Les limites des propriétés figurant sur le présent plan proviennent de la base de données sur les limites des propriétés de Services Nouveau-Brunswick.
2. Le système de coordonnées stéréographiques NAD 1983 CSRS du Nouveau-Brunswick est utilisé sur le présent plan.

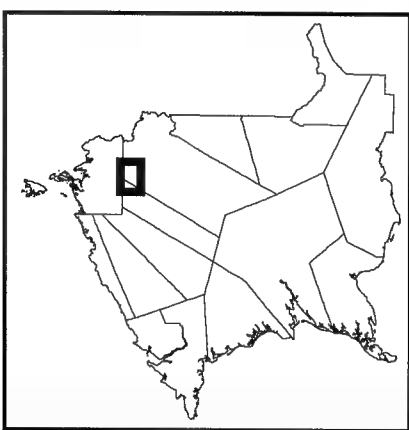

















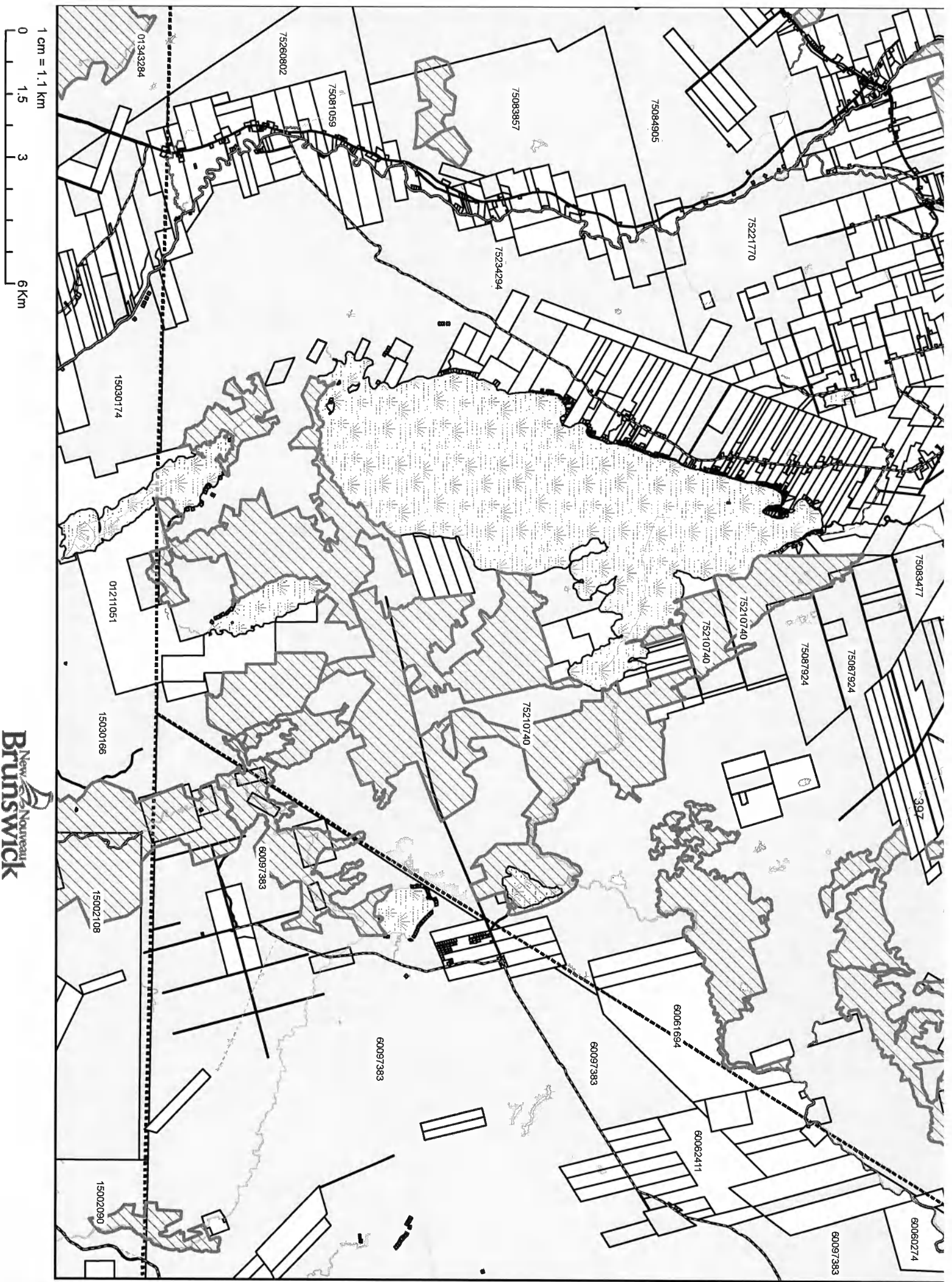
**Nature Legacy  
protected areas /  
Aires protégées du  
Patrimoine naturel  
UID / NIU 4043800**



-  Featured Nature Legacy protected area / Aires protégées du Patrimoine naturel en vedette
-  Nature Legacy protected areas / Aires protégées du Patrimoine naturel
-  Watercourse / Cours d'eau
-  Highway / Autoroute
-  Road / Chemin
-  PID / NIID
-  Waterbody / Plan d'eau
-  County / Comté
-  Crown Land / Terre de la Couronne

**NOTES:**  
1. Property boundaries in this plan are from Service New Brunswick's boundary database. Please refer to Service New Brunswick for official property and ownership information.  
2. NAD 1983 CSRS New Brunswick Stereographic coordinate system is used on this plan.

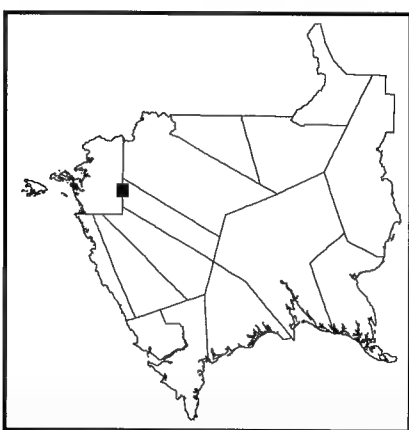
**REMARQUES:**  
1. Les limites des propriétés figurant sur le présent plan proviennent de la base de données sur les limites des propriétés de Services Nouveau-Brunswick.  
2. Le système de coordonnées stéréographiques NAD 1983 CSRS du Nouveau-Brunswick est utilisé sur le présent plan.












1 cm = 1.1 km



**Nature Legacy  
protected areas /  
Aires protégées du  
Patrimoine naturel  
UID / NIU 4043900**



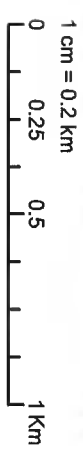
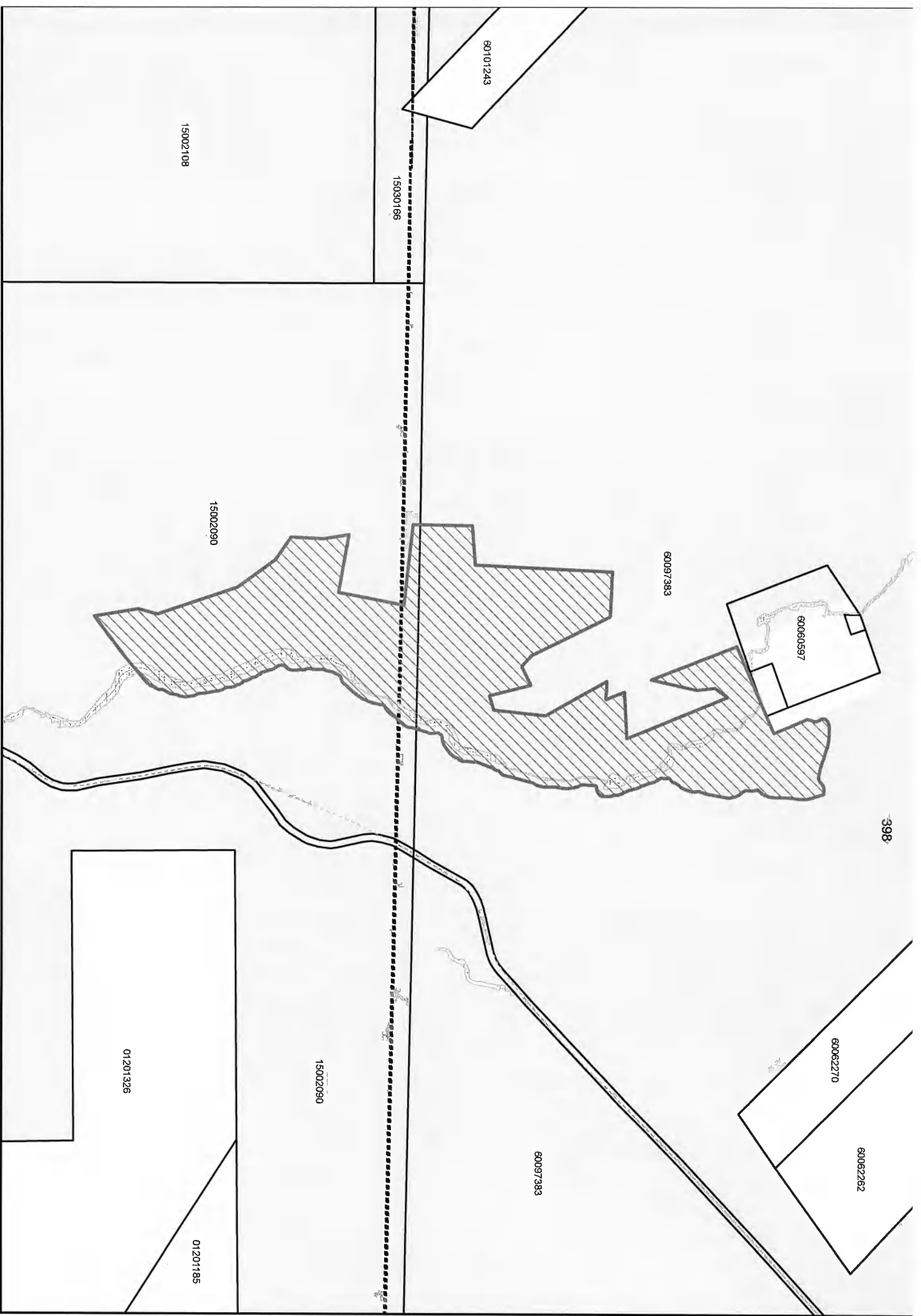
-  Featured Nature Legacy protected area / Aires protégées du Patrimoine naturel en vedette
-  Nature Legacy protected areas / Aires protégées du Patrimoine naturel
-  Watercourse / Cours d'eau
-  Highway / Autoroute
-  Road / Chemin
-  PID / NIID
-  Waterbody / Plan d'eau
-  County / Comté
-  Crown Land / Terre de la Couronne

**NOTES:**

1. Property boundaries in this plan are from Service New Brunswick's boundary database. Please refer to Service New Brunswick for official property and ownership information.
2. NAD 1983 CSRS New Brunswick Stereographic coordinate system is used on this plan.

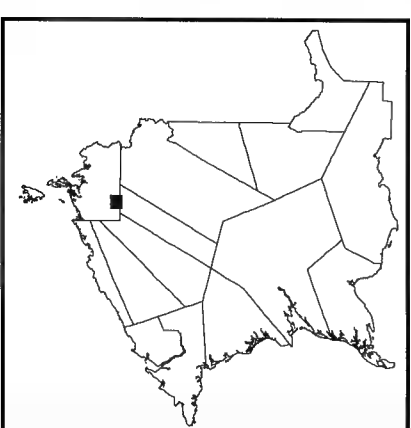
**REMARQUES:**










1. Les limites des propriétés figurant sur le présent plan proviennent de la base de données sur les limites des propriétés de Services Nouveau-Brunswick.
2. Le système de coordonnées stéréographiques NAD 1983 CSRS du Nouveau-Brunswick est utilisé sur le présent plan.



# Nature Legacy

protected areas /  
Aires protégées du  
Patrimoine naturel  
UID / NIU 4044000



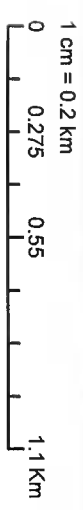
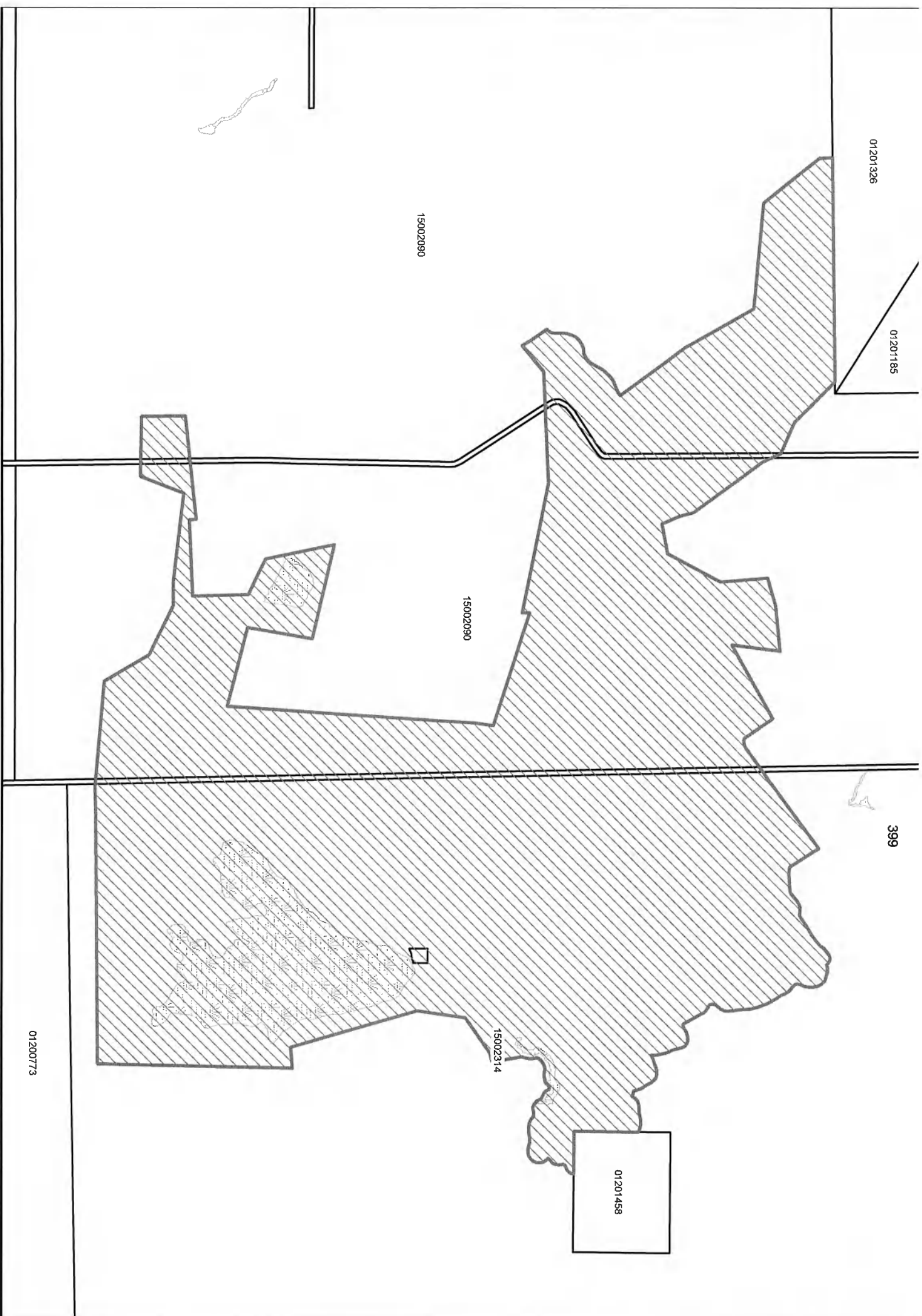
-  Featured Nature Legacy protected area / Aires protégées du Patrimoine naturel en vedette
-  Nature Legacy protected areas / Aires protégées du Patrimoine naturel
-  Watercourse / Cours d'eau
-  Highway / Autoroute
-  Road / Chemin
-  PID / NIID
-  Waterbody / Plan d'eau
-  County / Comté
-  Crown Land / Terre de la Couronne

**NOTES:**

1. Property boundaries in this plan are from Service New Brunswick's boundary database. Please refer to Service New Brunswick for official property and ownership information.
2. NAD 1983 CSRS New Brunswick Stereographic coordinate system is used on this plan.

**REMARQUES:**

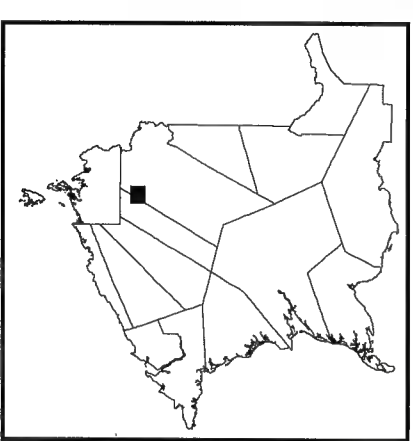
1. Les limites des propriétés figurant sur le présent plan proviennent de la base de données sur les limites des propriétés de Services Nouveau-Brunswick.
2. Le système de coordonnées stéréographiques NAD 1983 CSRS du Nouveau-Brunswick est utilisé sur le présent plan.
















**Nature Legacy  
protected areas /  
Aires protégées du  
Patrimoine naturel**  
UID / NIU 4044200



-  Featured Nature Legacy protected area / Aires protégées du Patrimoine naturel en vedette
-  Nature Legacy protected areas / Aires protégées du Patrimoine naturel
-  Watercourse / Cours d'eau
-  Highway / Autoroute
-  Road / Chemin
-  PID / NIID
-  Waterbody / Plan d'eau
-  County / Comté
-  Crown Land / Terre de la Couronne

**NOTES:**

1. Property boundaries in this plan are from Service New Brunswick's boundary database. Please refer to Service New Brunswick for official property and ownership information.
2. NAD 1983 CSRS New Brunswick Stereographic coordinate system is used on this plan.

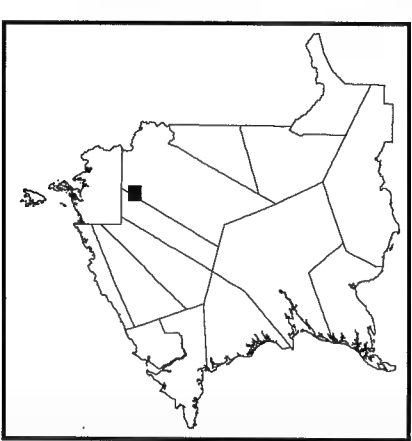
**REMARQUES:**










1. Les limites des propriétés figurant sur le présent plan proviennent de la base de données sur les limites des propriétés de Services Nouveau-Brunswick.
2. Le système de coordonnées stéréographiques NAD 1983 CSRS du Nouveau-Brunswick est utilisé sur le présent plan.





**Nature Legacy  
protected areas /  
Aires protégées du  
Patrimoine naturel  
UID / NIU 4044300**



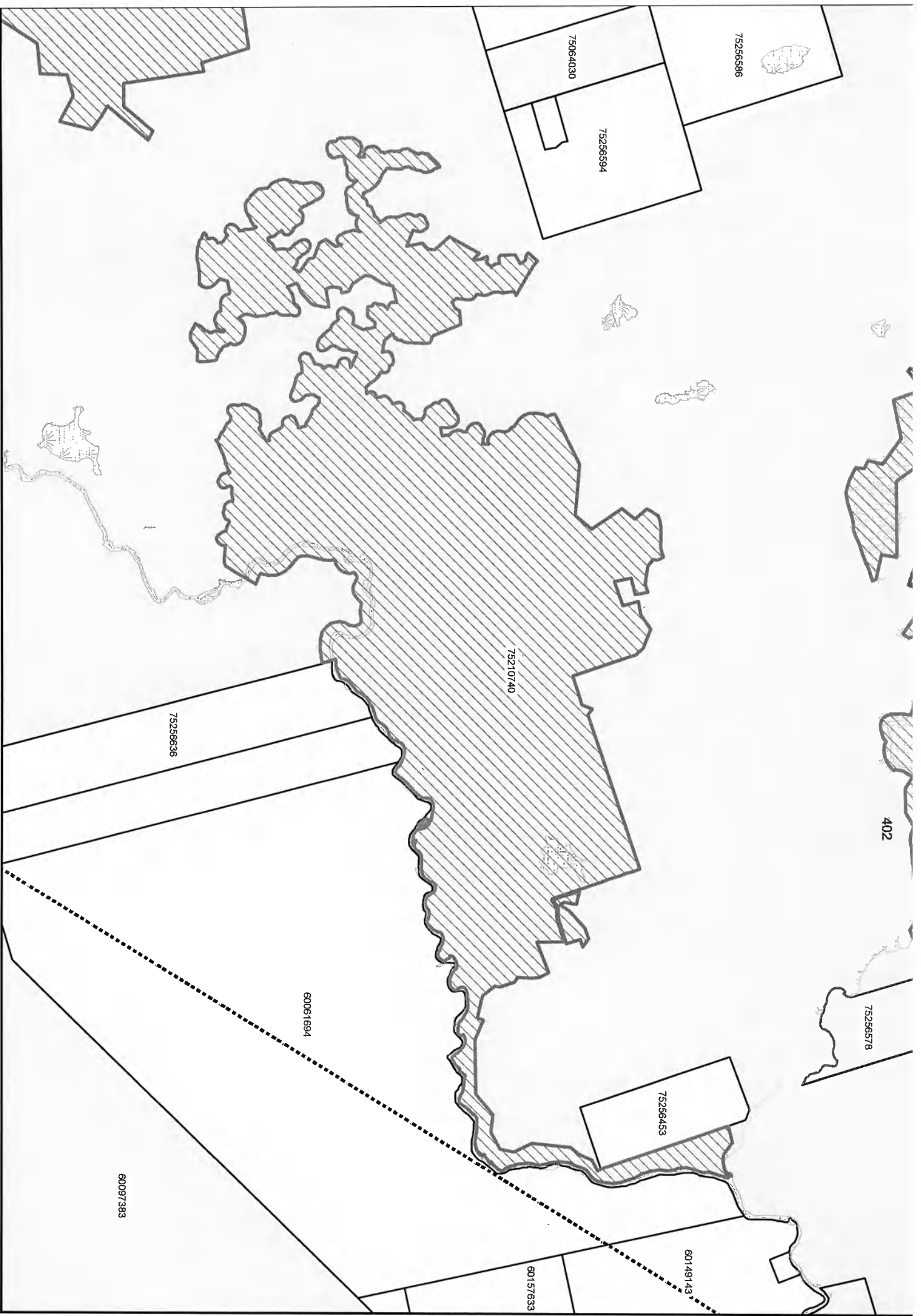
-  Featured Nature Legacy protected area / Aires protégées du Patrimoine naturel en vedette
-  Nature Legacy protected areas / Aires protégées du Patrimoine naturel
-  Watercourse / Cours d'eau
-  Highway / Autoroute
-  Road / Chemin
-  PID / NID
-  Waterbody / Plan d'eau
-  County / Comté
-  Crown Land / Terre de la Couronne

**NOTES:**

1. Property boundaries in this plan are from Service New Brunswick's boundary database. Please refer to Service New Brunswick for official property and ownership information.
2. NAD 1983 CSRS New Brunswick Stereographic coordinate system is used on this plan.

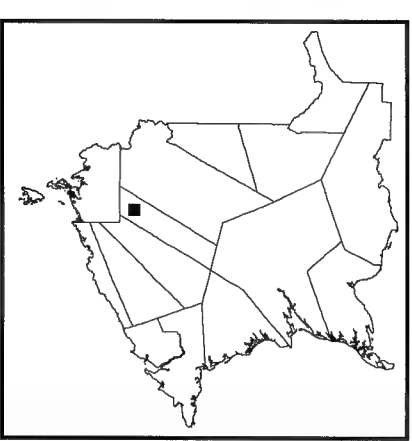
**REMARQUES:**










1. Les limites des propriétés figurant sur le présent plan proviennent de la base de données sur les limites des propriétés de Services Nouveau-Brunswick.
2. Le système de coordonnées stéréographiques NAD 1983 CSRS du Nouveau-Brunswick est utilisé sur le présent plan.





**Nature Legacy  
protected areas /  
Aires protégées du  
Patrimoine naturel  
UID / NIU 4044400**



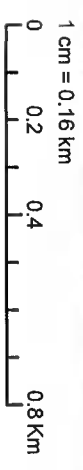
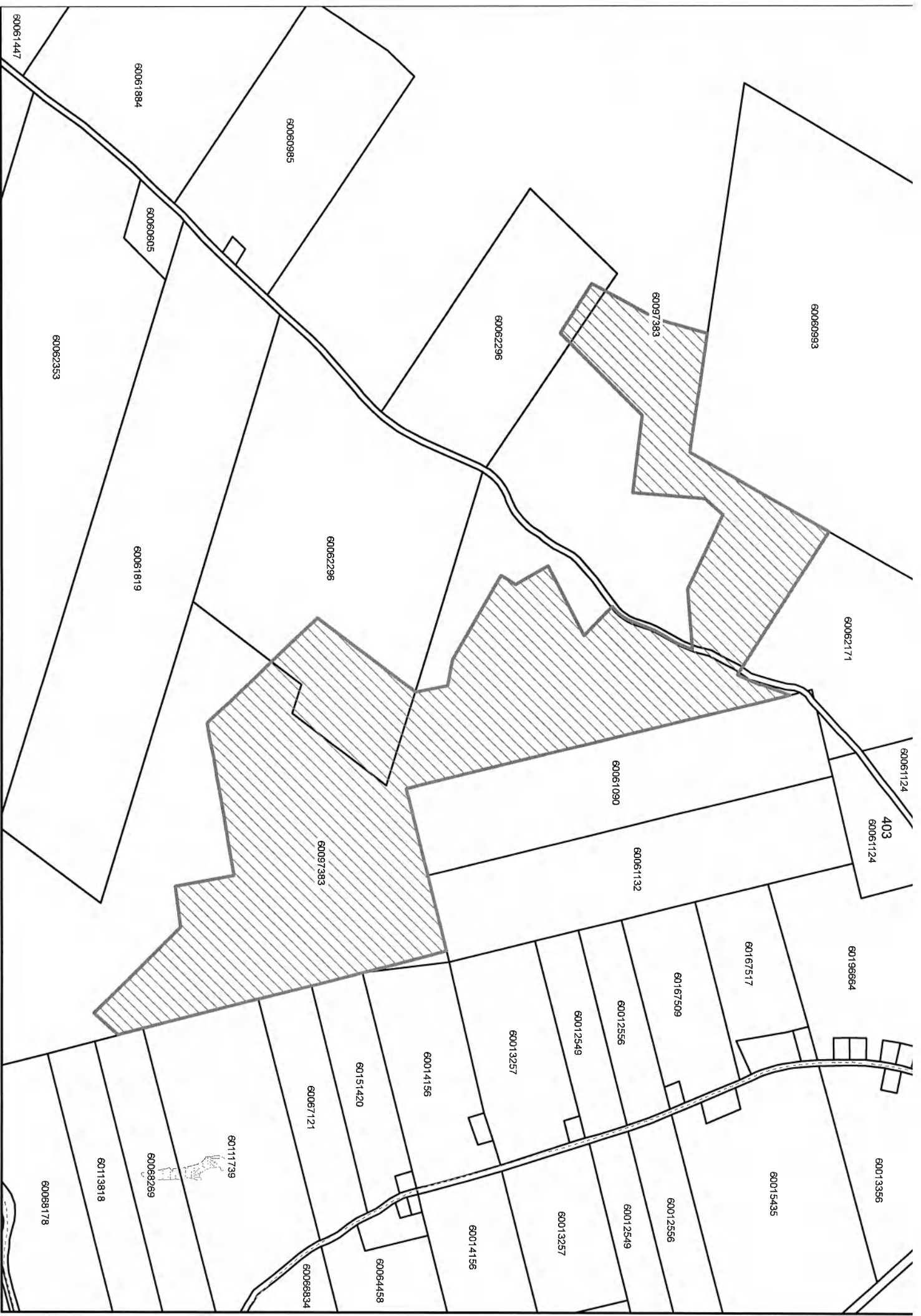
-  Featured Nature Legacy protected area / Aires protégées du Patrimoine naturel en vedette
-  Nature Legacy protected areas / Aires protégées du Patrimoine naturel
-  Watercourse / Cours d'eau
-  Highway / Autoroute
-  Road / Chemin
-  PID / NID
-  Waterbody / Plan d'eau
-  County / Comté
-  Crown Land / Terre de la Couronne

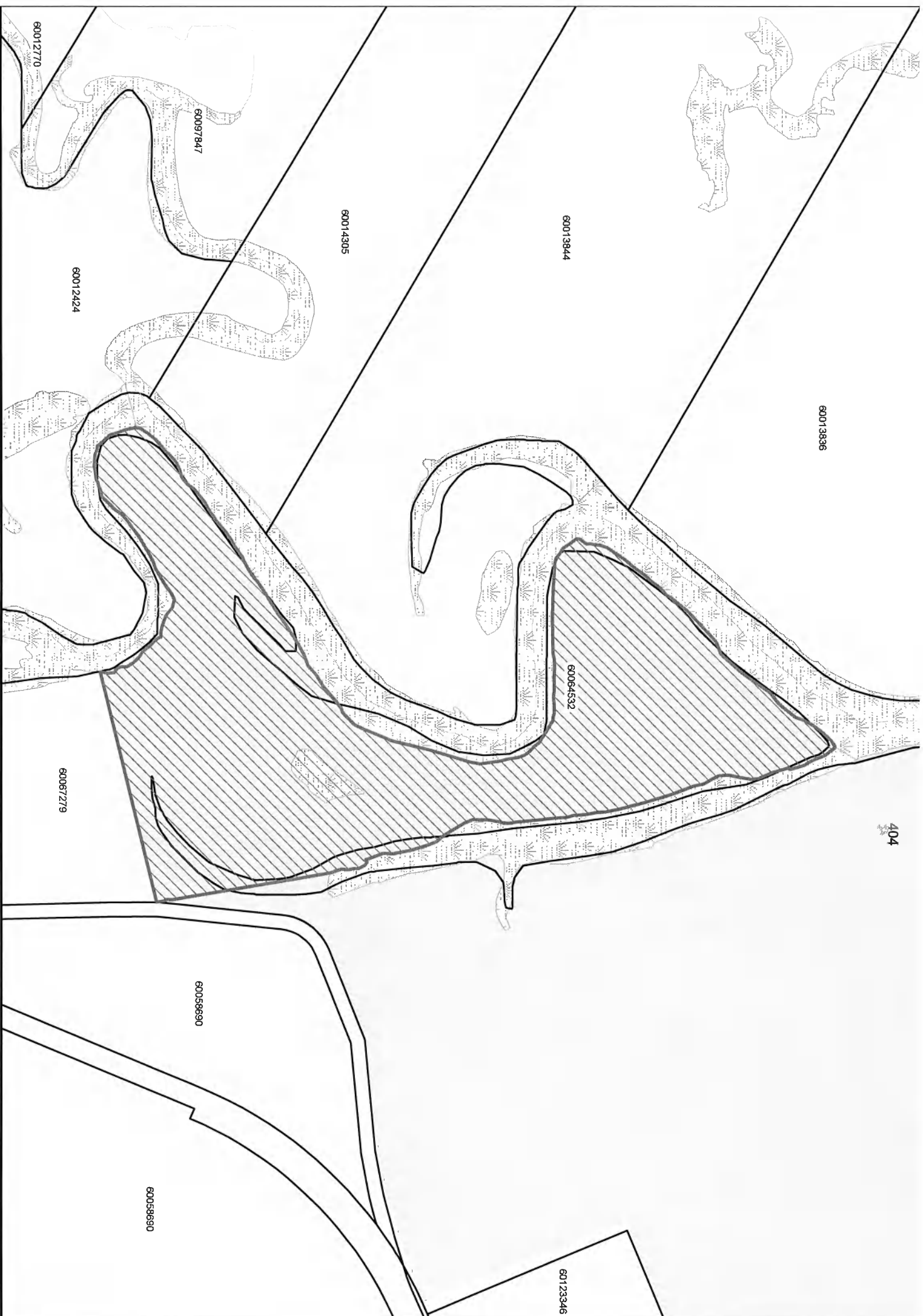
**NOTES:**

1. Property boundaries in this plan are from Service New Brunswick's boundary database. Please refer to Service New Brunswick for official property and ownership information.
2. NAD 1983 CSRS New Brunswick Stereographic coordinate system is used on this plan.

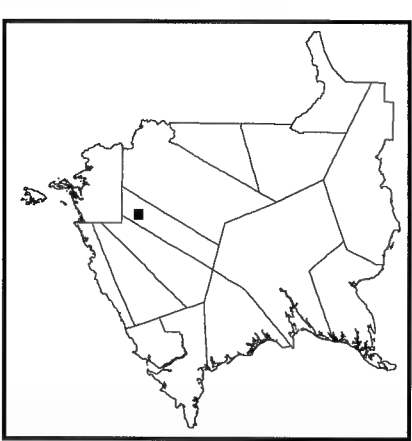
**REMARQUES:**

1. Les limites des propriétés figurant sur le présent plan proviennent de la base de données sur les limites des propriétés de Services Nouveau-Brunswick.
2. Le système de coordonnées stéréographiques NAD 1983 CSRS du Nouveau-Brunswick est utilisé sur le présent plan.





**Nature Legacy  
protected areas /  
Aires protégées du  
Patrimoine naturel  
UID / NIU 4044500**



|  |                                                                                          |
|--|------------------------------------------------------------------------------------------|
|  | Featured Nature Legacy protected area / Aires protégées du Patrimoine naturel en vedette |
|  | Nature Legacy protected areas / Aires protégées du Patrimoine naturel                    |
|  | Watercourse / Cours d'eau                                                                |
|  | Highway / Autoroute                                                                      |
|  | Road / Chemin                                                                            |
|  | PID / NID                                                                                |
|  | Waterbody / Plan d'eau                                                                   |
|  | County / Comté                                                                           |
|  | Crown Land / Terre de la Couronne                                                        |

**NOTES:**

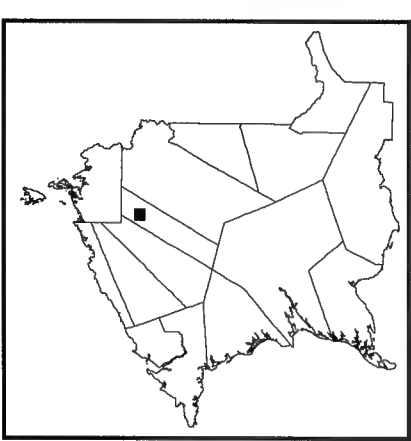
1. Property boundaries in this plan are from Service New Brunswick's boundary database. Please refer to Service New Brunswick for official property and ownership information.
2. NAD 1983 CSRS New Brunswick Stereographic coordinate system is used on this plan.










**REMARQUES:**

1. Les limites des propriétés figurant sur le présent plan proviennent de la base de données sur les limites des propriétés de Services Nouveau-Brunswick.
2. Le système de coordonnées stéréographiques NAD 1983 CSRS du Nouveau-Brunswick est utilisé sur le présent plan.

1 cm = 0.07 km  
0 0.075 0.15 0.3 Km

**Nature Legacy  
protected areas /  
Aires protégées du  
Patrimoine naturel  
UID / NIU 4044600**



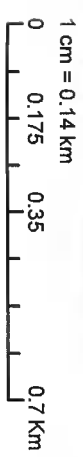
-  Featured Nature Legacy protected area / Aires protégées du Patrimoine naturel en vedette
-  Nature Legacy protected areas / Aires protégées du Patrimoine naturel
-  Watercourse / Cours d'eau
-  Highway / Autoroute
-  Road / Chemin
-  PID / NID
-  Waterbody / Plan d'eau
-  County / Comté
-  Crown Land / Terre de la Couronne

**NOTES:**

1. Property boundaries in this plan are from Service New Brunswick's boundary database. Please refer to Service New Brunswick for official property and ownership information.
2. NAD 1983 CSRS New Brunswick Stereographic coordinate system is used on this plan.

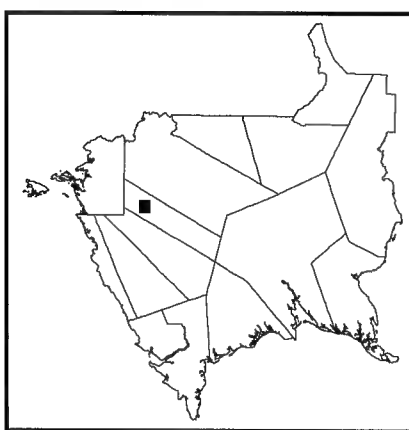
**REMARQUES:**










1. Les limites des propriétés figurant sur le présent plan proviennent de la base de données sur les limites des propriétés de Services Nouveau-Brunswick.
2. Le système de coordonnées stéréographiques NAD 1983 CSRS du Nouveau-Brunswick est utilisé sur le présent plan.





**Nature Legacy  
protected areas /  
Aires protégées du  
Patrimoine naturel**  
UID / NIU 4044700



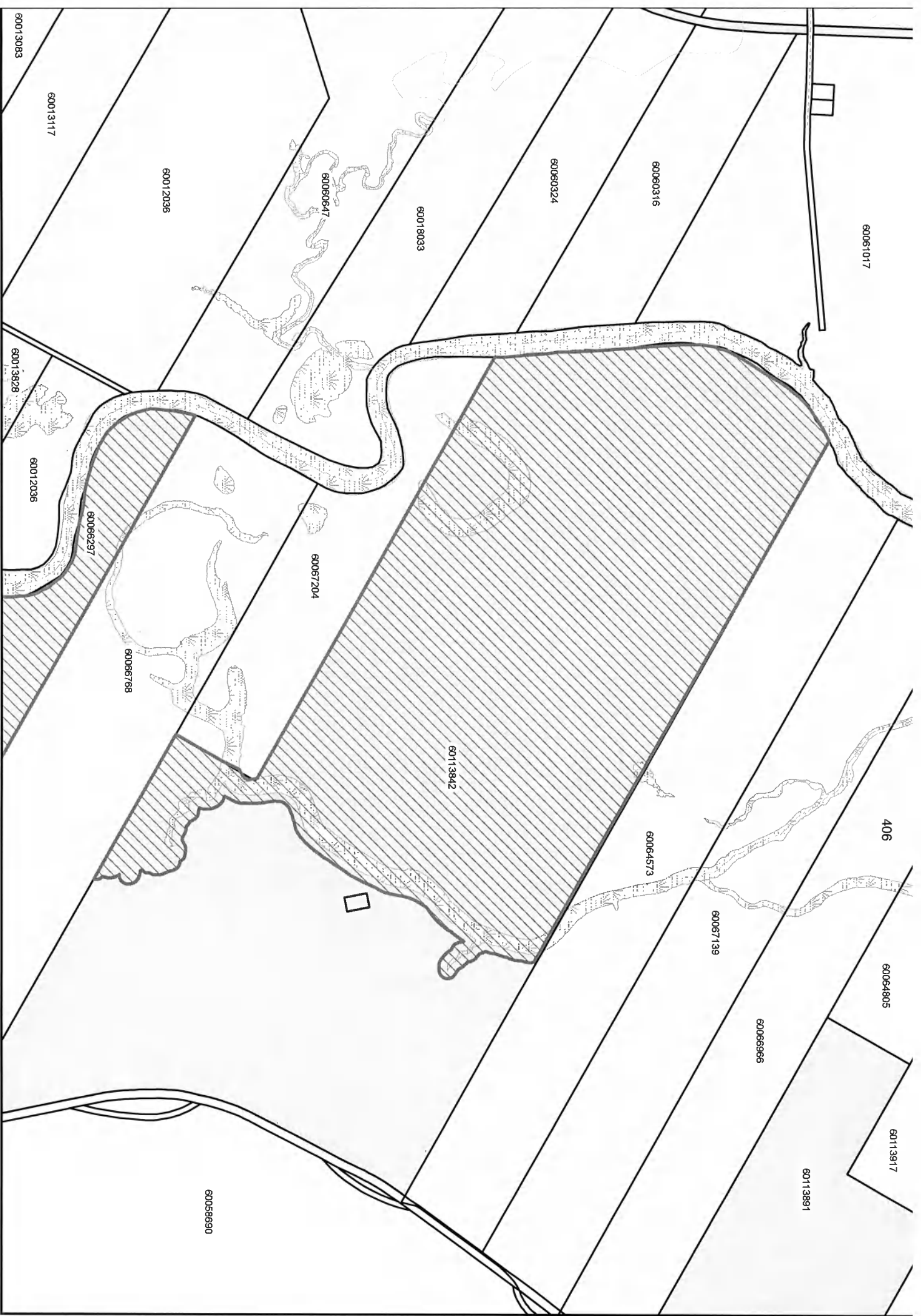
-  Featured Nature Legacy protected area / Aires protégées du Patrimoine naturel en vedette
-  Nature Legacy protected areas / Aire protégées du Patrimoine naturel
-  Watercourse / Cours d'eau
-  Highway / Autoroute
-  Road / Chemin
-  PID / NIID
-  Waterbody / Plan d'eau
-  County / Comté
-  Crown Land / Terre de la Couronne

**NOTES:**

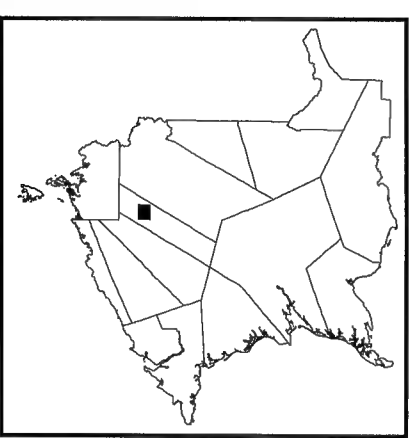
1. Property boundaries in this plan are from Service New Brunswick's boundary database. Please refer to Service New Brunswick for official property and ownership information.
2. NAD 1983 CSRS New Brunswick Stereographic coordinate system is used on this plan.










**REMARQUES:**

1. Les limites des propriétés figurant sur le présent plan proviennent de la base de données sur les limites des propriétés de Services Nouveau-Brunswick.
2. Le système de coordonnées stéréographiques NAD 1983 CSRS du Nouveau-Brunswick est utilisé sur le présent plan.



# Nature Legacy protected areas / Aires protégées du Patrimoine naturel UID / NIU 4044800



-  Featured Nature Legacy protected area / Aires protégées du Patrimoine naturel en vedette
-  Nature Legacy protected areas / Aires protégées du Patrimoine naturel
-  Watercourse / Cours d'eau
-  Highway / Autoroute
-  Road / Chemin
-  PID / NID
-  Waterbody / Plan d'eau
-  County / Comté
-  Crown Land / Terre de la Couronne

**NOTES:**

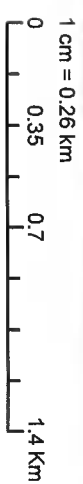
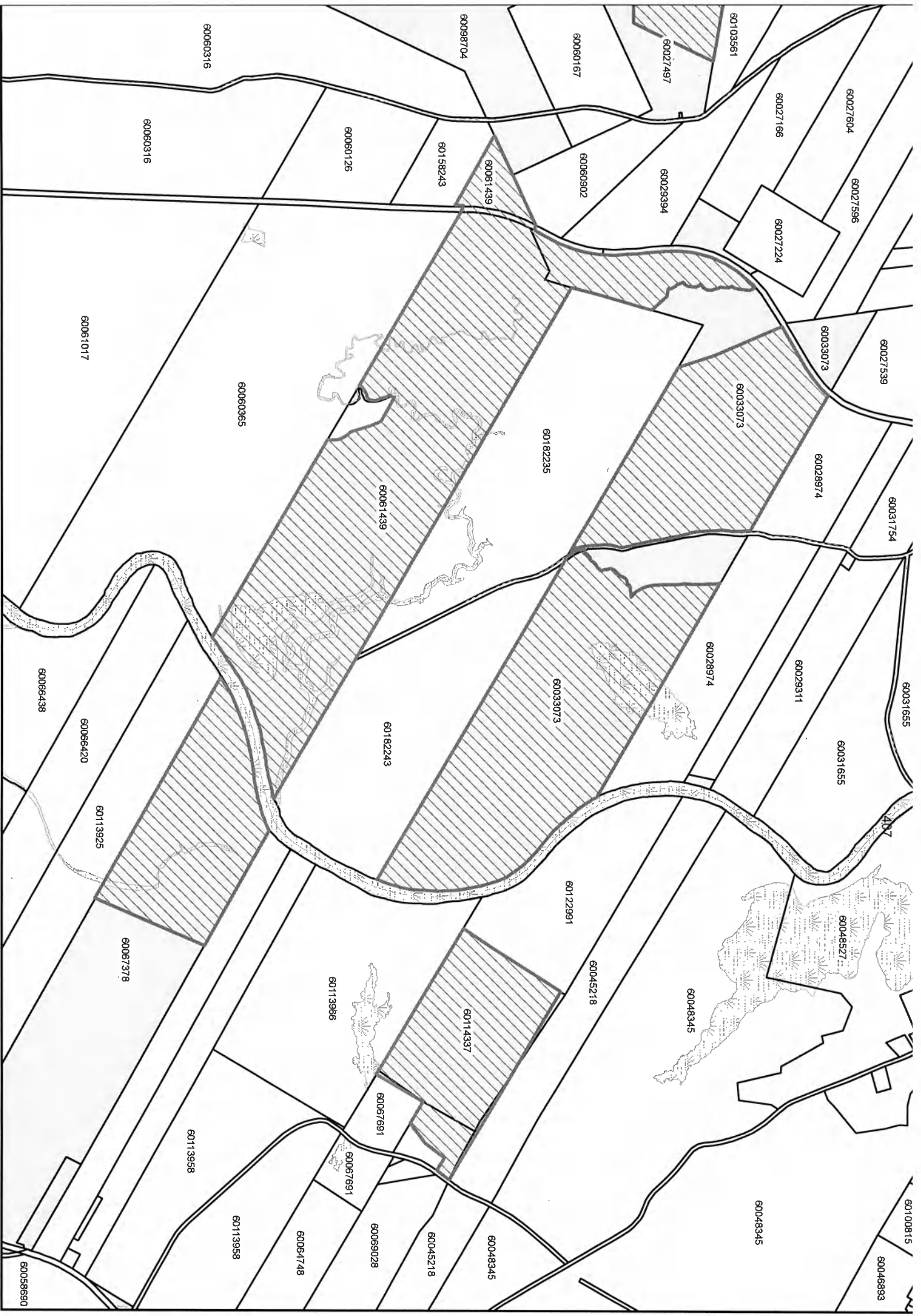
1. Property boundaries in this plan are from Service New Brunswick's boundary database. Please refer to Service New Brunswick for official property and ownership information.

2. NAD 1983 CSRS New Brunswick Stereographic coordinate system is used on this plan.

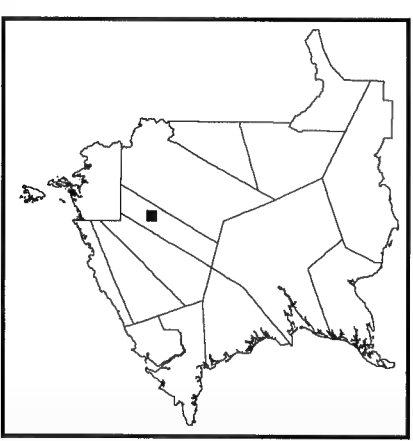
**REMARQUES:**










1. Les limites des propriétés figurant sur le présent plan proviennent de la base de données sur les limites des propriétés de Services Nouveau-Brunswick.

2. Le système de coordonnées stéréographiques NAD 1983 CSRS du Nouveau-Brunswick est utilisé sur le présent plan.



**Nature Legacy  
protected areas /  
Aires protégées du  
Patrimoine naturel  
UID / NIU 4044900**



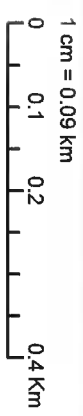
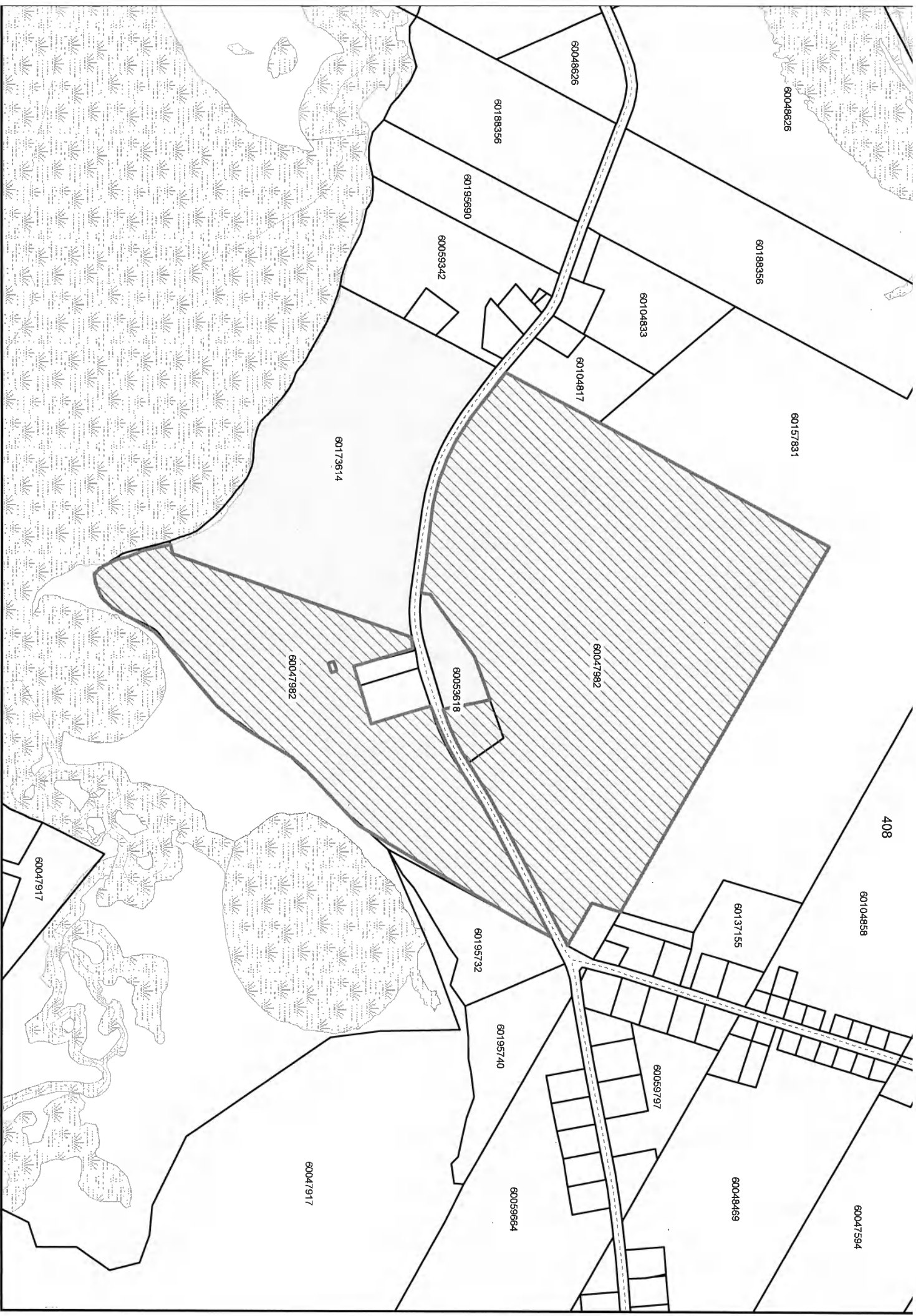
-  Featured Nature Legacy protected area / Aires protégées du Patrimoine naturel en vedette
-  Nature Legacy protected areas / Aires protégées du Patrimoine naturel
-  Watercourse / Cours d'eau
-  Highway / Autoroute
-  Road / Chemin
-  PID / NID
-  Waterbody / Plan d'eau
-  County / Comté
-  Crown Land / Terre de la Couronne

**NOTES:**

1. Property boundaries in this plan are from Service New Brunswick's boundary database. Please refer to Service New Brunswick for official property and ownership information.
2. NAD 1983 CSRS New Brunswick Stereographic coordinate system is used on this plan.

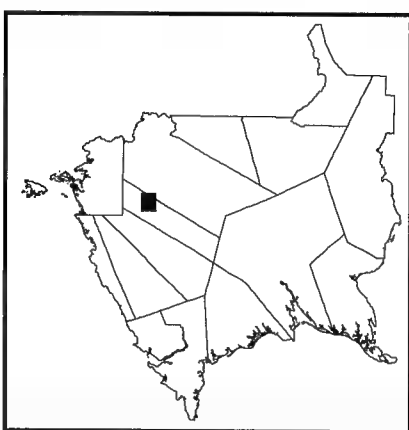
**REMARQUES:**










1. Les limites des propriétés figurant sur le présent plan proviennent de la base de données sur les limites des propriétés de Services Nouveau-Brunswick.
2. Le système de coordonnées stéréographiques NAD 1983 CSRS du Nouveau-Brunswick est utilisé sur le présent plan.





**Nature Legacy  
protected areas /  
Aires protégées du  
Patrimoine naturel  
UID / NIU 4045000**




-  Featured Nature Legacy protected area / Aires protégées du Patrimoine naturel en vedette
-  Nature Legacy protected areas / Aire protégées du Patrimoine naturel
-  Watercourse / Cours d'eau
-  Highway / Autoroute
-  Road / Chemin
-  PID / NIID
-  Waterbody / Plan d'eau
-  County / Comté
-  Crown Land / Terre de la Couronne

**NOTES:**

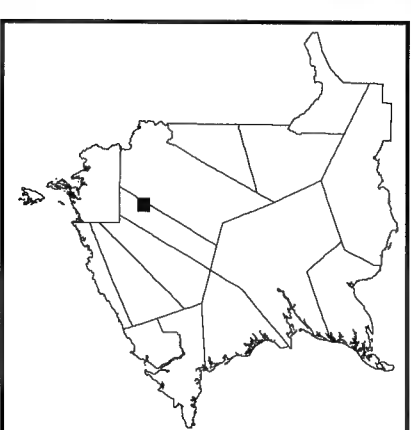
1. Property boundaries in this plan are from Service New Brunswick's boundary database. Please refer to Service New Brunswick for official property and ownership information.
2. NAD 1983 CSRS New Brunswick Stereographic coordinate system is used on this plan.










**REMARQUES:**

1. Les limites des propriétés figurant sur le présent plan proviennent de la base de données sur les limites des propriétés de Services Nouveau-Brunswick.
2. Le système de coordonnées stéréographiques NAD 1983 CSRS du Nouveau-Brunswick est utilisé sur le présent plan.



**Nature Legacy  
protected areas /  
Aires protégées du  
Patrimoine naturel  
UID / NIU 4045100**



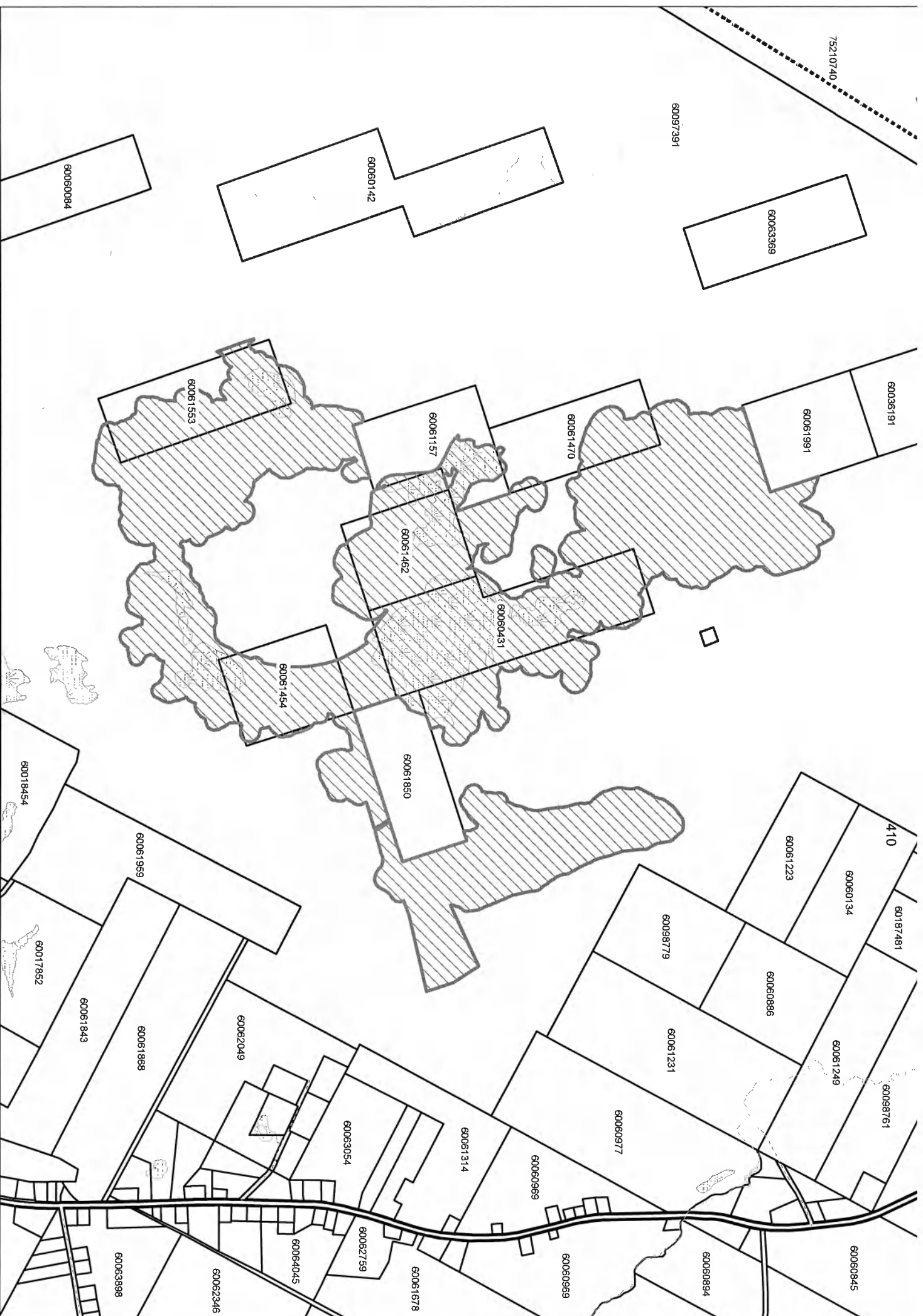
-  Featured Nature Legacy protected area / Aires protégées du Patrimoine naturel en vedette
-  Nature Legacy protected areas / Aires protégées du Patrimoine naturel
-  Watercourse / Cours d'eau
-  Highway / Autoroute
-  Road / Chemin
-  PID / NIID
-  Waterbody / Plan d'eau
-  County / Comté
-  Crown Land / Terre de la Couronne

**NOTES:**

1. Property boundaries in this plan are from Service New Brunswick's boundary database. Please refer to Service New Brunswick for official property and ownership information.
2. NAD 1983 CSRS New Brunswick Stereographic coordinate system is used on this plan.

**REMARQUES:**

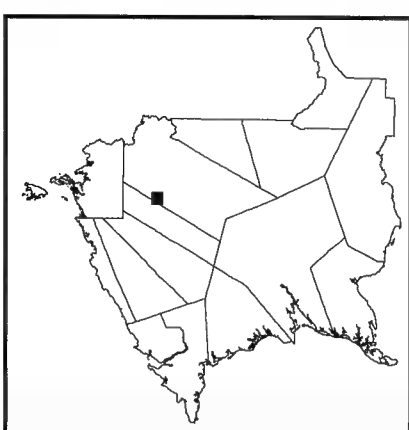
1. Les limites des propriétés figurant sur le présent plan proviennent de la base de données sur les limites des propriétés de Services Nouveau-Brunswick.
2. Le système de coordonnées stéréographiques NAD 1983 CSRS du Nouveau-Brunswick est utilisé sur le présent plan.












1 cm = 0.21 km  
0 0.275 0.55 1.1 Km



**Nature Legacy  
protected areas /  
Aires protégées du  
Patrimoine naturel  
UID / NIU 4045200**



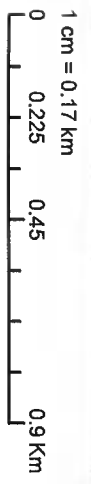
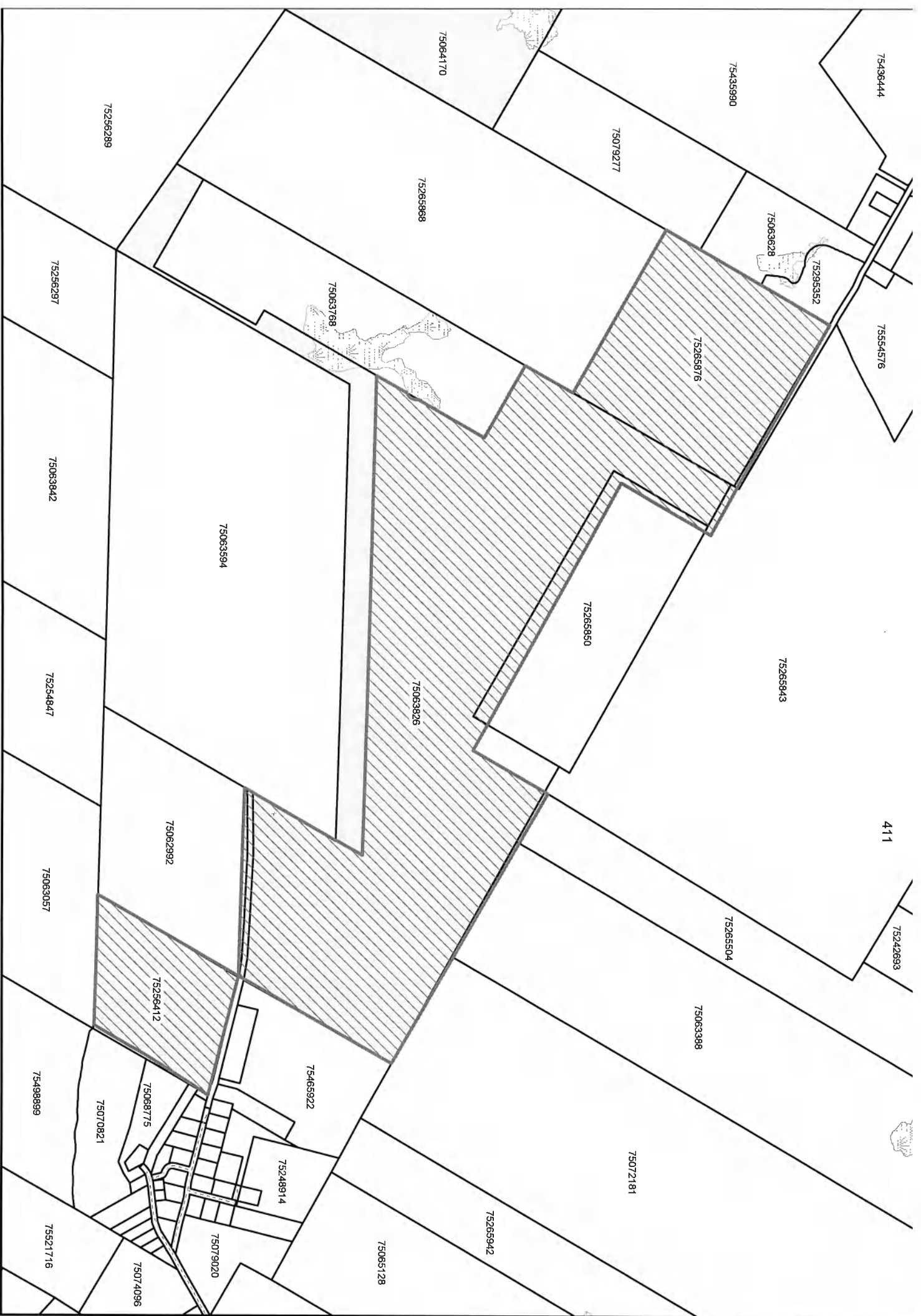
-  Featured Nature Legacy protected area / Aires protégées du Patrimoine naturel en vedette
-  Nature Legacy protected areas / Aires protégées du Patrimoine naturel
-  Watercourse / Cours d'eau
-  Highway / Autoroute
-  Road / Chemin
-  PID / NID
-  Waterbody / Plan d'eau
-  County / Comté
-  Crown Land / Terre de la Couronne

**NOTES:**

1. Property boundaries in this plan are from Service New Brunswick's boundary database. Please refer to Service New Brunswick for official property and ownership information.
2. NAD 1983 CSRS New Brunswick Stereographic coordinate system is used on this plan.

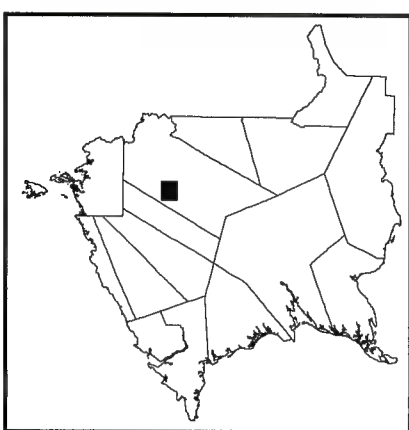
**REMARQUES:**










1. Les limites des propriétés figurant sur le présent plan proviennent de la base de données sur les limites des propriétés de Services Nouveau-Brunswick.
2. Le système de coordonnées stéréographiques NAD 19 CSRS du Nouveau-Brunswick est utilisé sur le présent plan.





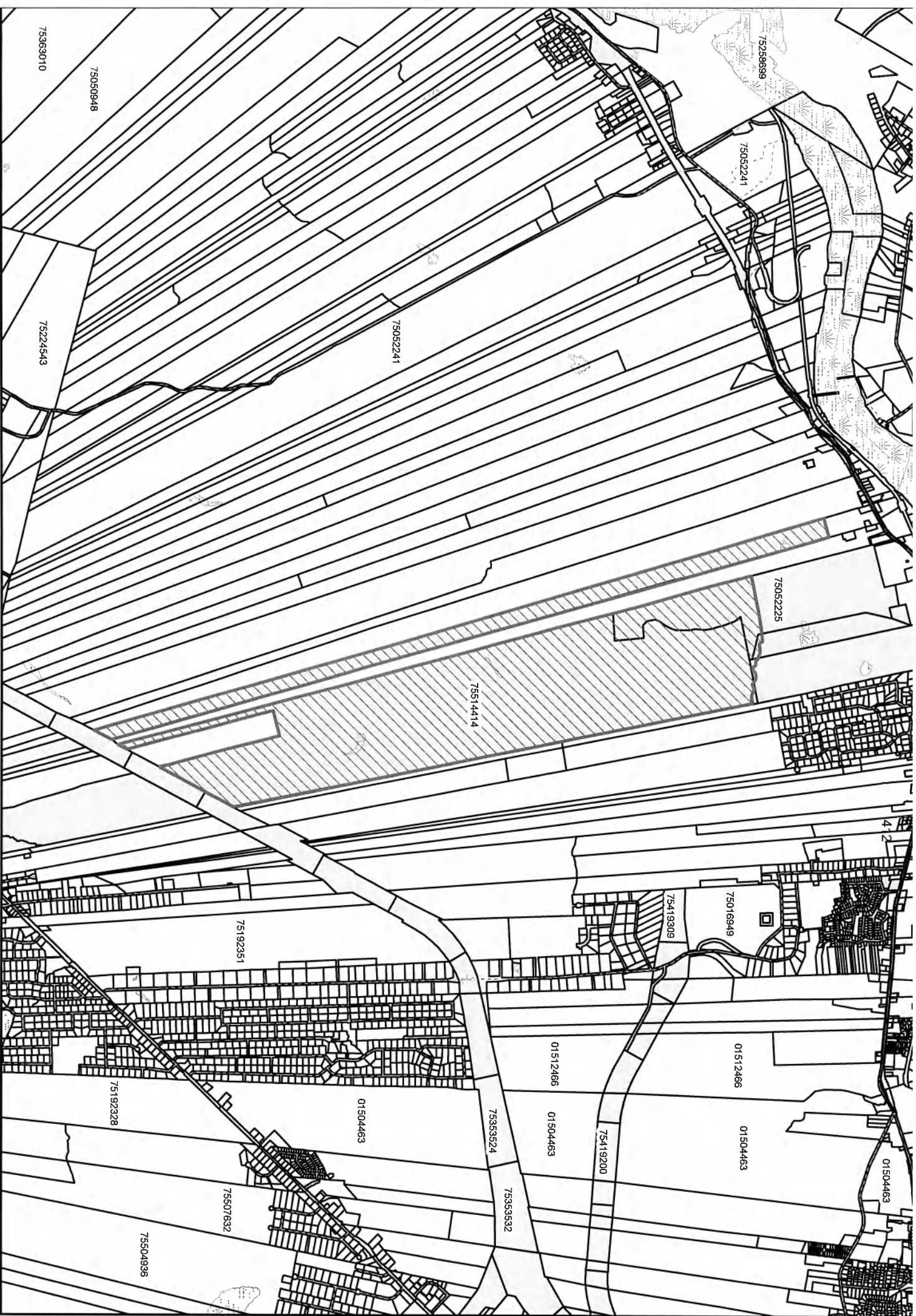
**Nature Legacy  
protected areas /  
Aires protégées du  
Patrimoine naturel  
UID / NIU 4045300**



-  Featured Nature Legacy protected area / Aires protégées du Patrimoine naturel en vedette
-  Nature Legacy protected areas / Aires protégées du Patrimoine naturel
-  Watercourse / Cours d'eau
-  Highway / Autoroute
-  Road / Chemin
-  PID / NIID
-  Waterbody / Plan d'eau
-  County / Comté
-  Crown Land / Terre de la Couronne

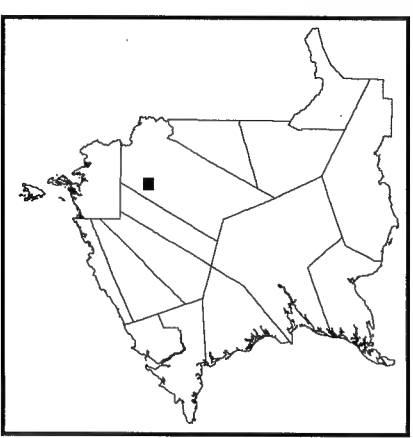
**NOTES:**  
 1. Property boundaries in this plan are from Service New Brunswick's boundary database. Please refer to Service New Brunswick for official property and ownership information.  
 2. NAD 1983 CSRS New Brunswick Stereographic coordinate system is used on this plan.










**REMARQUES:**  
 1. Les limites des propriétés figurant sur le présent plan proviennent de la base de données sur les limites des propriétés de Services Nouveau-Brunswick.  
 2. Le système de coordonnées stéréographiques NAD 1983 CSRS du Nouveau-Brunswick est utilisé sur le présent plan.





**Nature Legacy  
protected areas /  
Aires protégées du  
Patrimoine naturel  
UID / NIU 4045400**



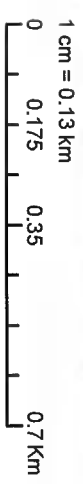
-  Featured Nature Legacy protected area / Aires protégées du Patrimoine naturel en vedette
-  Nature Legacy protected areas / Aires protégées du Patrimoine naturel
-  Watercourse / Cours d'eau
-  Highway / Autoroute
-  Road / Chemin
-  PID / NID
-  Waterbody / Plan d'eau
-  County / Comté
-  Crown Land / Terre de la Couronne

**NOTES:**

1. Property boundaries in this plan are from Service New Brunswick's boundary database. Please refer to Service New Brunswick for official property and ownership information.
2. NAD 1983 CSRS New Brunswick Stereographic coordinate system is used on this plan.

**REMARQUES:**

1. Les limites des propriétés figurant sur le présent plan proviennent de la base de données sur les limites des propriétés de Services Nouveau-Brunswick.
2. Le système de coordonnées stéréographiques NAD 1983 CSRS du Nouveau-Brunswick est utilisé sur le présent plan.

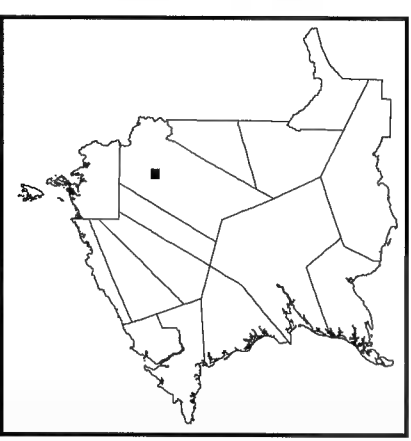

















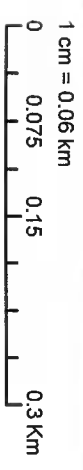
**Nature Legacy  
protected areas /  
Aires protégées du  
Patrimoine naturel  
UID / NIU 4045700**



-  Featured Nature Legacy protected area / Aires protégées du Patrimoine naturel en vedette
-  Nature Legacy protected areas / Aires protégées du Patrimoine naturel
-  Watercourse / Cours d'eau
-  Highway / Autoroute
-  Road / Chemin
-  PID / NIID
-  Waterbody / Plan d'eau
-  County / Comté
-  Crown Land / Terre de la Couronne

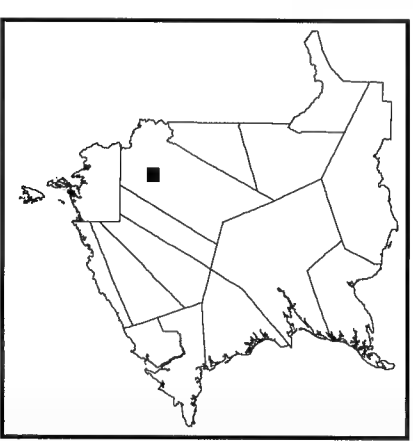
**NOTES:**  
 1. Property boundaries in this plan are from Service New Brunswick's boundary database. Please refer to Service New Brunswick for official property and ownership information.  
 2. NAD 1983 CSRS New Brunswick Stereographic coordinate system is used on this plan.










**REMARQUES:**  
 1. Les limites des propriétés figurant sur le présent plan proviennent de la base de données sur les limites des propriétés de Services Nouveau-Brunswick.  
 2. Le système de coordonnées stéréographiques NAD 1983 CSRS du Nouveau-Brunswick est utilisé sur le présent plan.





**Nature Legacy  
protected areas /  
Aires protégées du  
Patrimoine naturel  
UID / NIU 4045800**



-  Featured Nature Legacy protected area / Aires protégées du Patrimoine naturel en vedette
-  Nature Legacy protected areas / Aire protégées du Patrimoine naturel
-  Watercourse / Cours d'eau
-  Highway / Autoroute
-  Road / Chemin
-  PID / NID
-  Waterbody / Plan d'eau
-  County / Comté
-  Crown Land / Terre de la Couronne

**NOTES:**

1. Property boundaries in this plan are from Service New Brunswick's boundary database. Please refer to Service New Brunswick for official property and ownership information.
2. NAD 1983 CSRS New Brunswick Stereographic coordinate system is used on this plan.

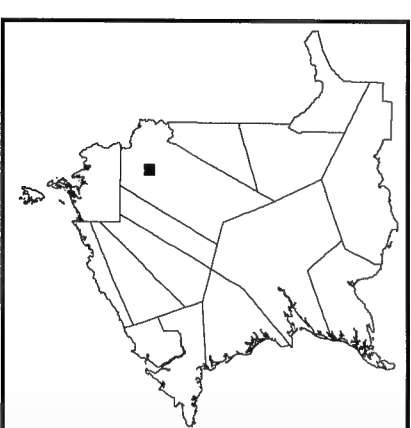
**REMARQUES:**










1. Les limites des propriétés figurant sur le présent plan proviennent de la base de données sur les limites des propriétés de Services Nouveau-Brunswick.
2. Le système de coordonnées stéréographiques NAD 1983 CSRS du Nouveau-Brunswick est utilisé sur le présent plan.





**Nature Legacy  
protected areas /  
Aires protégées du  
Patrimoine naturel**  
UID / NIU 4045900



|                                                                                     |                                                                                          |
|-------------------------------------------------------------------------------------|------------------------------------------------------------------------------------------|
|  | Featured Nature Legacy protected area / Aires protégées du Patrimoine naturel en vedette |
|  | Nature Legacy protected areas / Aires protégées du Patrimoine naturel                    |
|  | Watercourse / Cours d'eau                                                                |
|  | Highway / Autoroute                                                                      |
|  | Road / Chemin                                                                            |
|  | PID / NIID                                                                               |
|  | Waterbody / Plan d'eau                                                                   |
|  | County / Comté                                                                           |
|  | Crown Land / Terre de la Couronne                                                        |

**NOTES:**

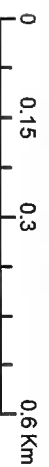
1. Property boundaries in this plan are from Service New Brunswick's boundary database. Please refer to Service New Brunswick for official property and ownership information.
2. NAD 1983 CSRS New Brunswick Stereographic coordinate system is used on this plan.

**REMARQUES:**

1. Les limites des propriétés figurant sur le présent plan proviennent de la base de données sur les limites des propriétés de Services Nouveau-Brunswick.
2. Le système de coordonnées stéréographiques NAD 1983 CSRS du Nouveau-Brunswick est utilisé sur le présent plan.

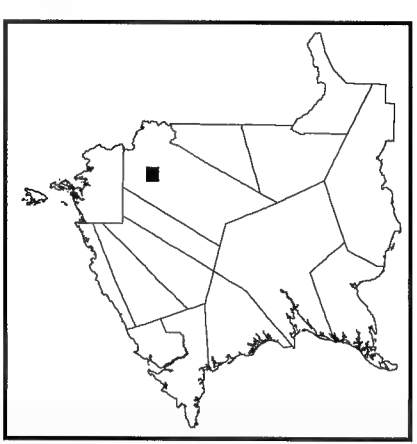











1 cm = 0.12 Km



# Nature Legacy protected areas / Aires protégées du Patrimoine naturel

UID / NIU 4046000



-  Featured Nature Legacy protected area / Aires protégées du Patrimoine naturel en vedette
-  Nature Legacy protected areas / Aires protégées du Patrimoine naturel
-  Watercourse / Cours d'eau
-  Highway / Autoroute
-  Road / Chemin
-  PID / NID
-  Waterbody / Plan d'eau
-  County / Comté
-  Crown Land / Terre de la Couronne

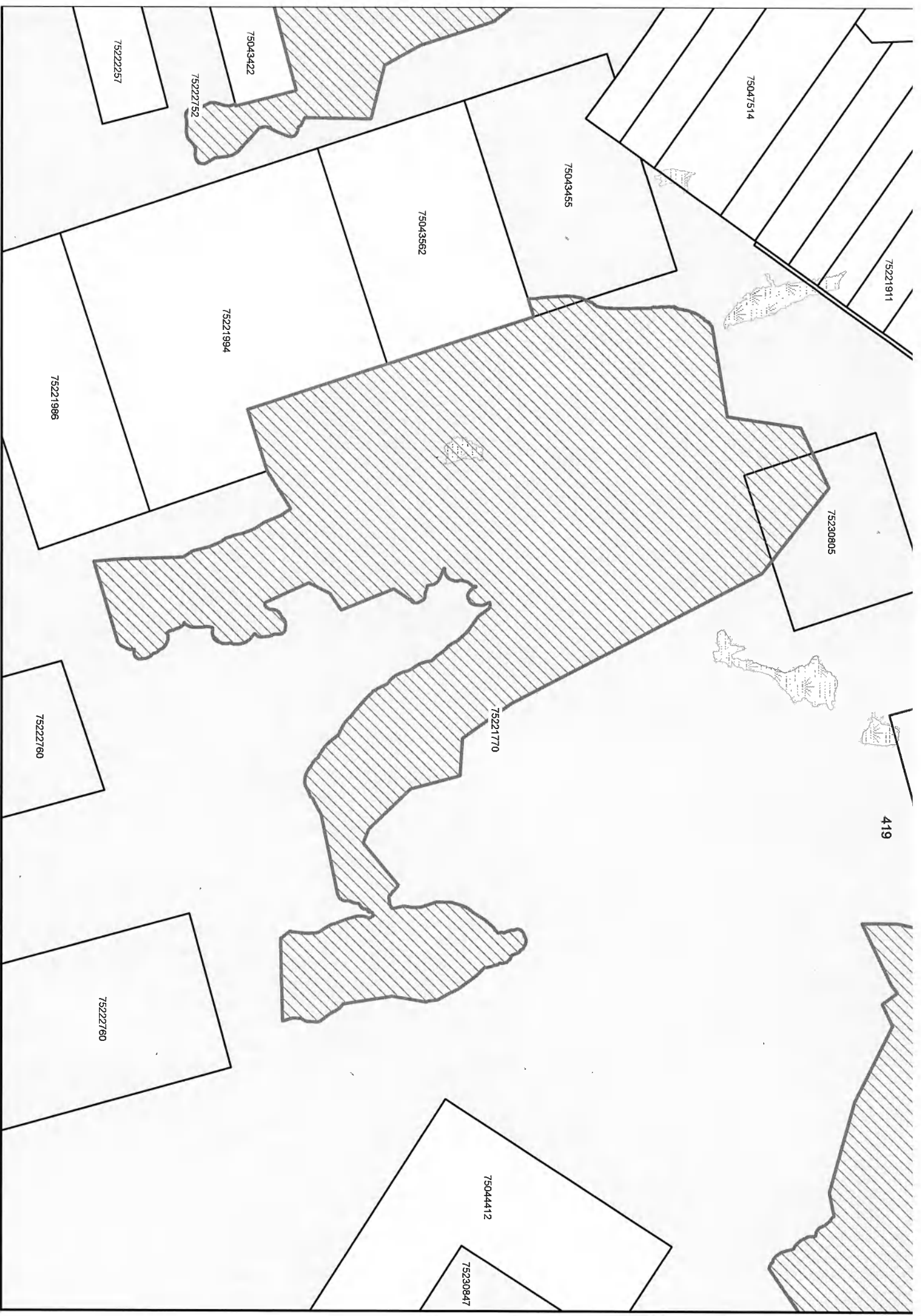
**NOTES:**  
1. Property boundaries in this plan are from Service New Brunswick's boundary database. Please refer to Service New Brunswick for official property and ownership information.

2. NAD 1983 CSRS New Brunswick Stereographic coordinate system is used on this plan.

**REMARQUES:**

1. Les limites des propriétés figurant sur le présent plan proviennent de la base de données sur les limites des propriétés de Services Nouveau-Brunswick.

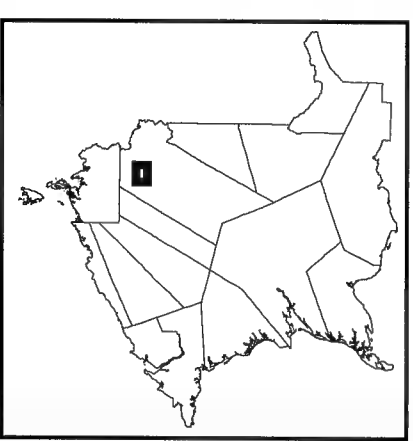
2. Le système de coordonnées stéréographiques NAD 1983 CSRS du Nouveau-Brunswick est utilisé sur le présent plan.












1 cm = 0.23 km  
0 0.3 0.6 1.2 Km



**Nature Legacy  
protected areas /  
Aires protégées du  
Patrimoine naturel  
UID / NIU 4046100**



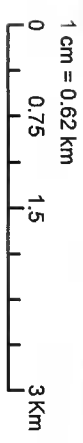
-  Featured Nature Legacy protected area / Aires protégées du Patrimoine naturel en vedette
-  Nature Legacy protected areas / Aire protégées du Patrimoine naturel
-  Watercourse / Cours d'eau
-  Highway / Autoroute
-  Road / Chemin
-  PID / NIID
-  Waterbody / Plan d'eau
-  County / Comté
-  Crown Land / Terre de la Couronne

**NOTES:**

1. Property boundaries in this plan are from Service New Brunswick's boundary database. Please refer to Service New Brunswick for official property and ownership information.
2. NAD 1983 CSRS New Brunswick Stereographic coordinate system is used on this plan.

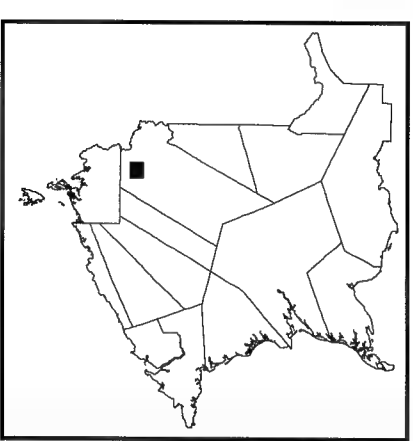
**REMARQUES:**










1. Les limites des propriétés figurant sur le présent plan proviennent de la base de données sur les limites des propriétés de Services Nouveau-Brunswick.
2. Le système de coordonnées stéréographiques NAD 1983 CSRS du Nouveau-Brunswick est utilisé sur le présent plan.





**Nature Legacy  
protected areas /  
Aires protégées du  
Patrimoine naturel  
UID / NIU 4046200**



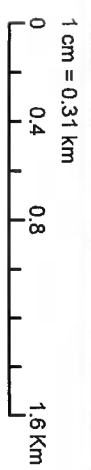
-  Featured Nature Legacy protected area / Aires protégées du Patrimoine naturel en vedette
-  Nature Legacy protected areas / Aires protégées du Patrimoine naturel
-  Watercourse / Cours d'eau
-  Highway / Autoroute
-  Road / Chemin
-  PID / NID
-  Waterbody / Plan d'eau
-  County / Comté
-  Crown Land / Terre de la Couronne

**NOTES:**

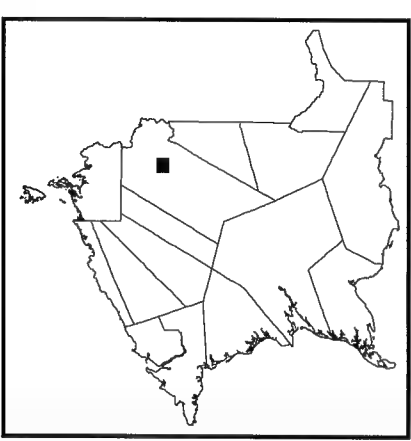
1. Property boundaries in this plan are from Service New Brunswick's boundary database. Please refer to Service New Brunswick for official property and ownership information.
2. NAD 1983 CSRS New Brunswick Stereographic coordinate system is used on this plan.










**REMARQUES:**

1. Les limites des propriétés figurant sur le présent plan proviennent de la base de données sur les limites des propriétés de Services Nouveau-Brunswick.
2. Le système de coordonnées stéréographiques NAD 1983 CSRS du Nouveau-Brunswick est utilisé sur le présent plan.



**Nature Legacy  
protected areas /  
Aires protégées du  
Patrimoine naturel  
UID / NIU 4046300**



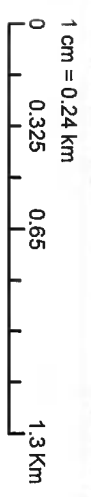
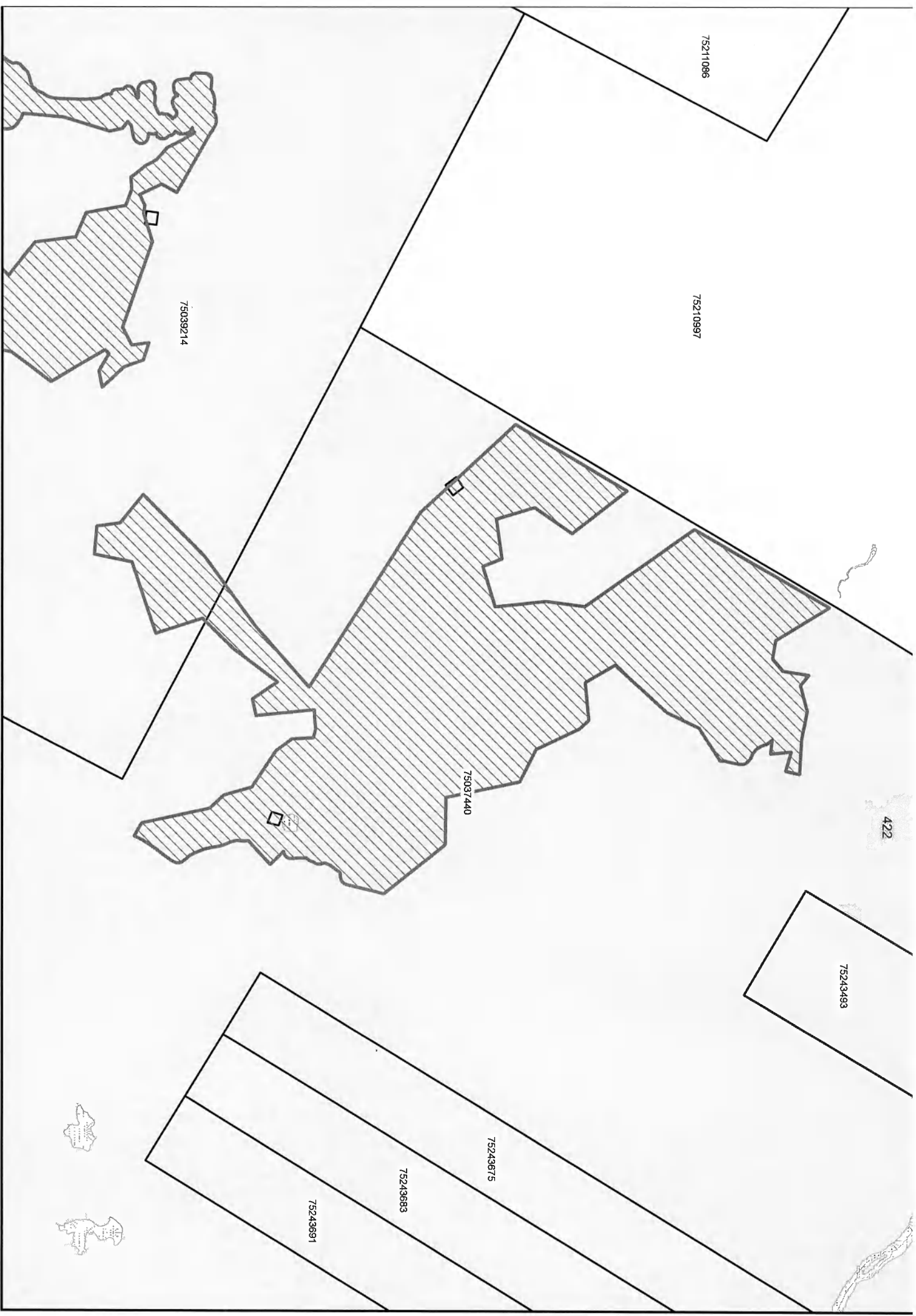
-  Featured Nature Legacy protected area / Aires protégées du Patrimoine naturel en vedette
-  Nature Legacy protected areas / Aires protégées du Patrimoine naturel
-  Watercourse / Cours d'eau
-  Highway / Autoroute
-  Road / Chemin
-  PID / NID
-  Waterbody / Plan d'eau
-  County / Comté
-  Crown Land / Terre de la Couronne

**NOTES:**

1. Property boundaries in this plan are from Service New Brunswick's boundary database. Please refer to Service New Brunswick for official property and ownership information.
2. NAD 1983 CSRS New Brunswick Stereographic coordinate system is used on this plan.

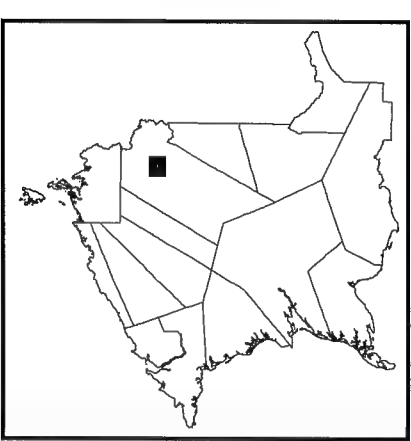
**REMARQUES:**










1. Les limites des propriétés figurant sur le présent plan proviennent de la base de données sur les limites des propriétés de Services Nouveau-Brunswick.
2. Le système de coordonnées stéréographiques NAD 1983 CSRS du Nouveau-Brunswick est utilisé sur le présent plan.





**Nature Legacy  
protected areas /  
Aires protégées du  
Patrimoine naturel  
UID / NIU 4046400**



-  Featured Nature Legacy protected area / Aires protégées du Patrimoine naturel en vedette
-  Nature Legacy protected areas / Aire protégées du Patrimoine naturel
-  Watercourse / Cours d'eau
-  Highway / Autoroute
-  Road / Chemin
-  PID / NID
-  Waterbody / Plan d'eau
-  County / Comté
-  Crown Land / Terre de la Couronne

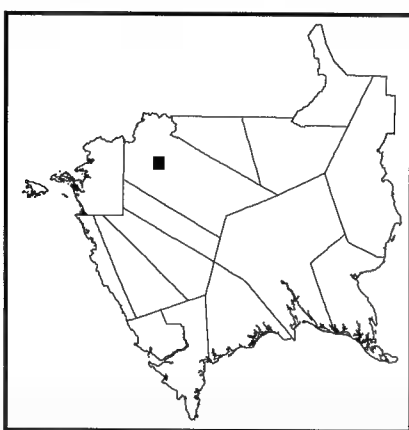
**NOTES:**  
1. Property boundaries in this plan are from Service New Brunswick's boundary database. Please refer to Service New Brunswick for official property and ownership information.  
2. NAD 1983 CSRS New Brunswick Stereographic coordinate system is used on this plan.










**REMARQUES:**  
1. Les limites des propriétés figurant sur le présent plan proviennent de la base de données sur les limites des propriétés de Services Nouveau-Brunswick.  
2. Le système de coordonnées stéréographiques NAD 1983 CSRS du Nouveau-Brunswick est utilisé sur le présent plan.





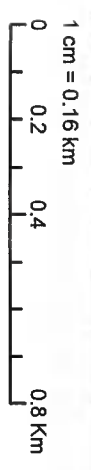
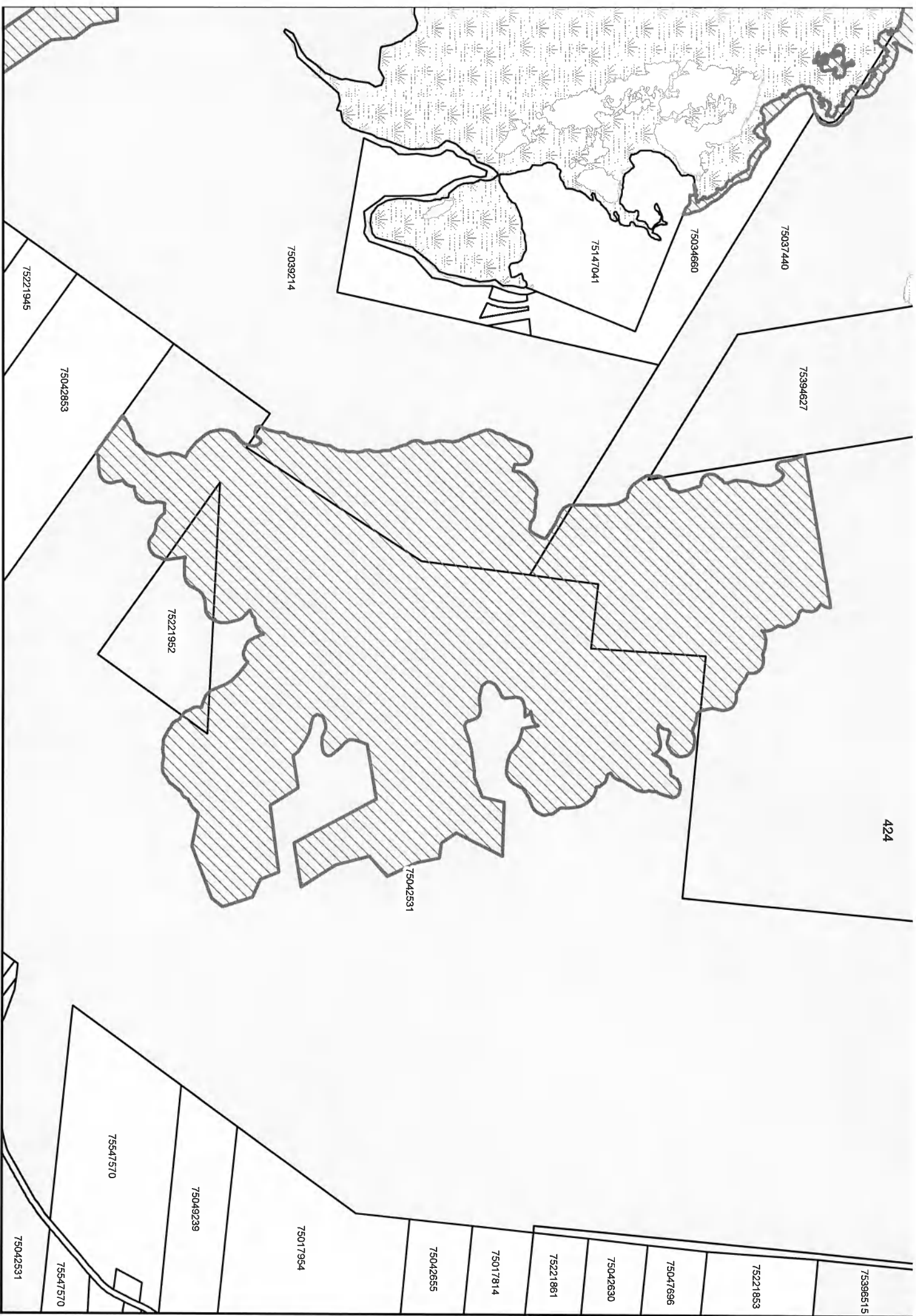
**Nature Legacy  
protected areas /  
Aires protégées du  
Patrimoine naturel  
UID / NIU 4046500**



-  Featured Nature Legacy protected area / Aires protégées du Patrimoine naturel en vedette
-  Nature Legacy protected areas / Aires protégées du Patrimoine naturel
-  Watercourse / Cours d'eau
-  Highway / Autoroute
-  Road / Chemin
-  PID / NIID
-  Waterbody / Plan d'eau
-  County / Comté
-  Crown Land / Terre de la Couronne

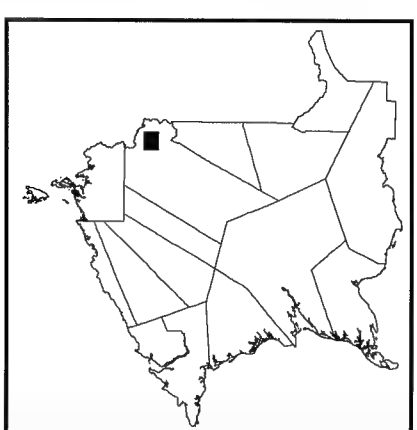
**NOTES:**  
 1. Property boundaries in this plan are from Service New Brunswick's boundary database. Please refer to ownership information.  
 2. NAD 1983 CSRS New Brunswick Stereographic coordinate system is used on this plan.










**REMARQUES:**  
 1. Les limites des propriétés figurant sur le présent plan proviennent de la base de données sur les limites des propriétés de Services Nouveau-Brunswick.  
 2. Le système de coordonnées stéréographiques NAD 1983 CSRS du Nouveau-Brunswick est utilisé sur le présent plan.





**Nature Legacy  
protected areas /  
Aires protégées du  
Patrimoine naturel  
UID / NIU 4046700**



-  Featured Nature Legacy protected area / Aires protégées du Patrimoine naturel en vedette
-  Nature Legacy protected areas / Aires protégées du Patrimoine naturel
-  Watercourse / Cours d'eau
-  Highway / Autoroute
-  Road / Chemin
-  PID / NID
-  Waterbody / Plan d'eau
-  County / Comté
-  Crown Land / Terre de la Couronne

**NOTES:**

1. Property boundaries in this plan are from Service New Brunswick's boundary database. Please refer to Service New Brunswick for official property and ownership information.
2. NAD 1983 CSRS New Brunswick Stereographic coordinate system is used on this plan.

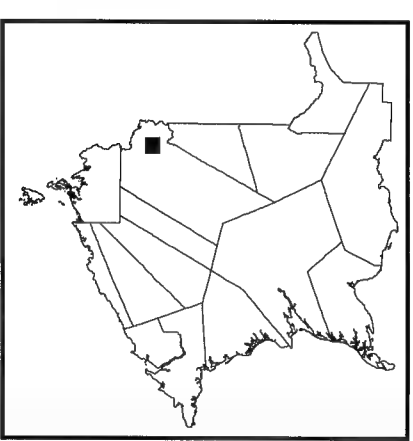
**REMARQUES:**










1. Les limites des propriétés figurant sur le présent plan proviennent de la base de données sur les limites des propriétés de Services Nouveau-Brunswick.
2. Le système de coordonnées stéréographiques NAD 1983 CSRS du Nouveau-Brunswick est utilisé sur le présent plan.





**Nature Legacy  
protected areas /  
Aires protégées du  
Patrimoine naturel  
UID / NIU 4046800**



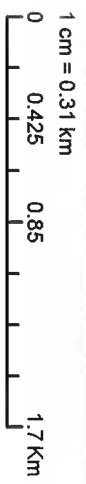
-  Featured Nature Legacy protected area / Aires protégées du Patrimoine naturel en vedette
-  Nature Legacy protected areas / Aires protégées du Patrimoine naturel
-  Watercourse / Cours d'eau
-  Highway / Autoroute
-  Road / Chemin
-  PID / NID
-  Waterbody / Plan d'eau
-  County / Comté
-  Crown Land / Terre de la Couronne

**NOTES:**

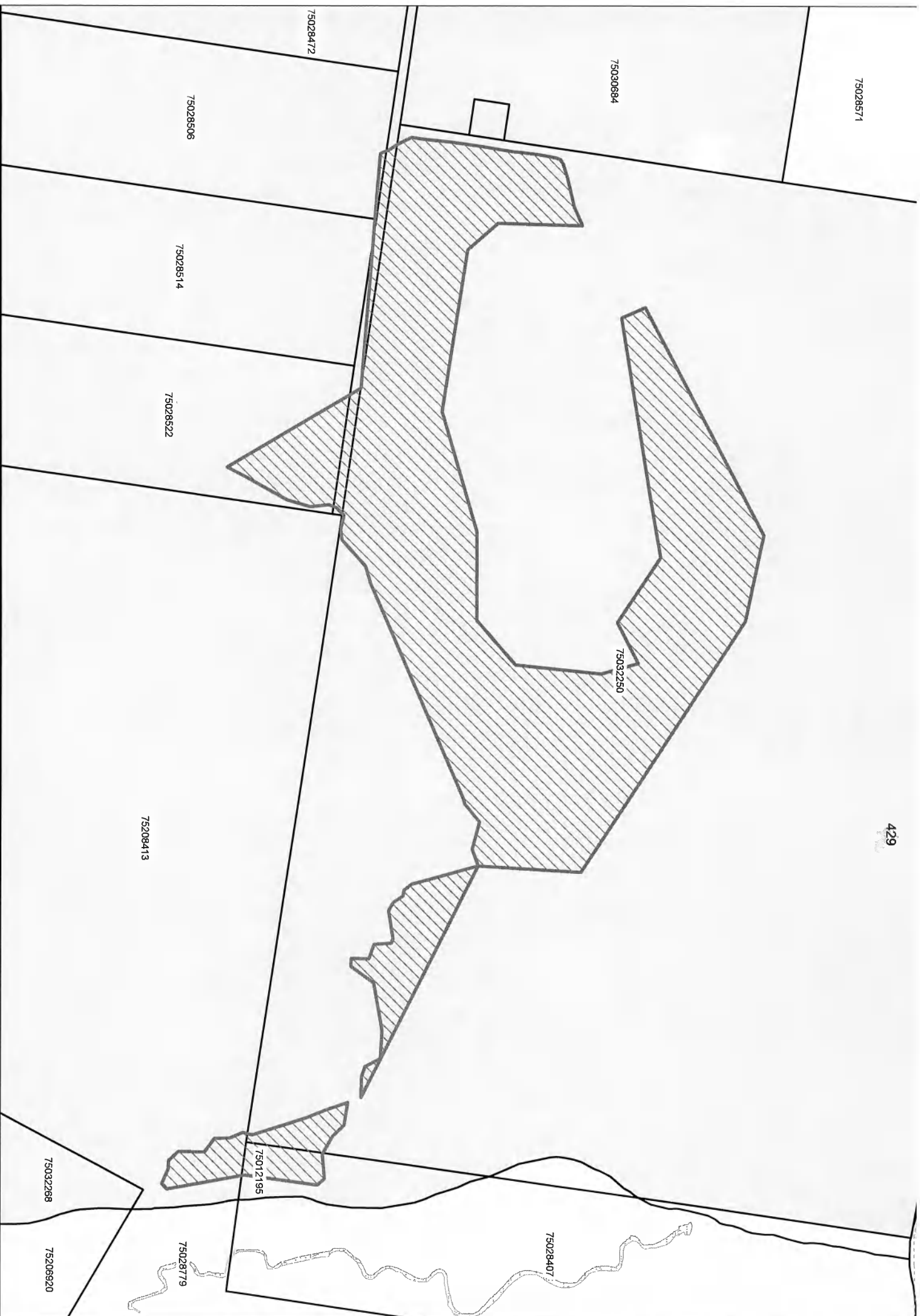
1. Property boundaries in this plan are from Service New Brunswick's boundary database. Please refer to Service New Brunswick for official property and ownership information.
2. NAD 1983 CSRS New Brunswick Stereographic coordinate system is used on this plan.

**REMARQUES:**

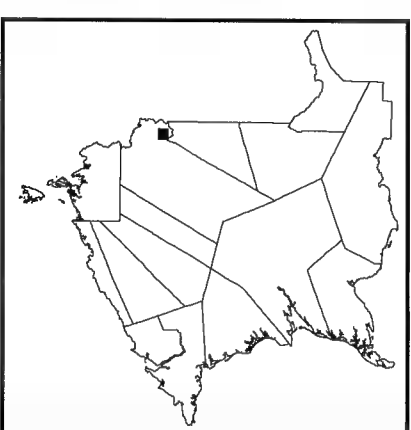
1. Les limites des propriétés figurant sur le présent plan proviennent de la base de données sur les limites des propriétés de Services Nouveau-Brunswick.
2. Le système de coordonnées stéréographiques NAD 1983 CSRS du Nouveau-Brunswick est utilisé sur le présent plan.
















**Nature Legacy  
protected areas /  
Aires protégées du  
Patrimoine naturel**  
UID / NIU 4047000



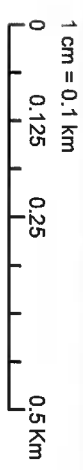
-  Featured Nature Legacy protected area / Aires protégées du Patrimoine naturel en vedette
-  Nature Legacy protected areas / Aires protégées du Patrimoine naturel
-  Watercourse / Cours d'eau
-  Highway / Autoroute
-  Road / Chemin
-  PID / NIID
-  Waterbody / Plan d'eau
-  County / Comté
-  Crown Land / Terre de la Couronne

**NOTES:**

1. Property boundaries in this plan are from Service New Brunswick's boundary database. Please refer to Service New Brunswick for official property and ownership information.
2. NAD 1983 CSRS New Brunswick Stereographic coordinate system is used on this plan.

**REMARQUES:**

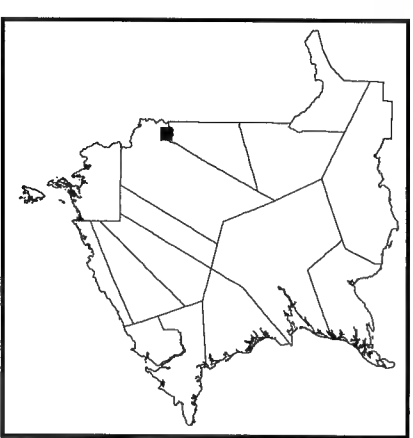
1. Les limites des propriétés figurant sur le présent plan proviennent de la base de données sur les limites des propriétés de Services Nouveau-Brunswick.
2. Le système de coordonnées stéréographiques NAD 1983 CSRS du Nouveau-Brunswick est utilisé sur le présent plan.
















**Nature Legacy  
protected areas /  
Aires protégées du  
Patrimoine naturel  
UID / NIU 4047100**



|                                                                                     |                                                                                          |
|-------------------------------------------------------------------------------------|------------------------------------------------------------------------------------------|
|  | Featured Nature Legacy protected area / Aires protégées du Patrimoine naturel en vedette |
|  | Nature Legacy protected areas / Aire protégées du Patrimoine naturel                     |
|  | Watercourse / Cours d'eau                                                                |
|  | Highway / Autoroute                                                                      |
|  | Road / Chemin                                                                            |
|  | PID / NID                                                                                |
|  | Waterbody / Plan d'eau                                                                   |
|  | County / Comté                                                                           |
|  | Crown Land / Terre de la Couronne                                                        |

**NOTES:**

1. Property boundaries in this plan are from Service New Brunswick's boundary database. Please refer to Service New Brunswick for official property and ownership information.

2. NAD 1983 CSRS New Brunswick Stereographic coordinate system is used on this plan.

**REMARQUES:**

1. Les limites des propriétés figurant sur le présent plan proviennent de la base de données sur les limites des propriétés de Services Nouveau-Brunswick.

2. Le système de coordonnées stéréographiques NAD 1983 CSRS du Nouveau-Brunswick est utilisé sur le présent plan.

1 cm = 0.19 km  
0 0.25 0.5 1 Km



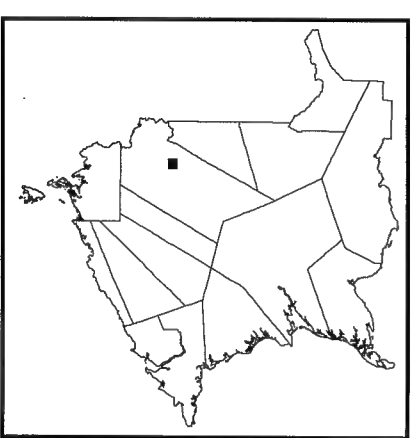

















**Nature Legacy  
protected areas /  
Aires protégées du  
Patrimoine naturel  
UID / NIU 4047500**



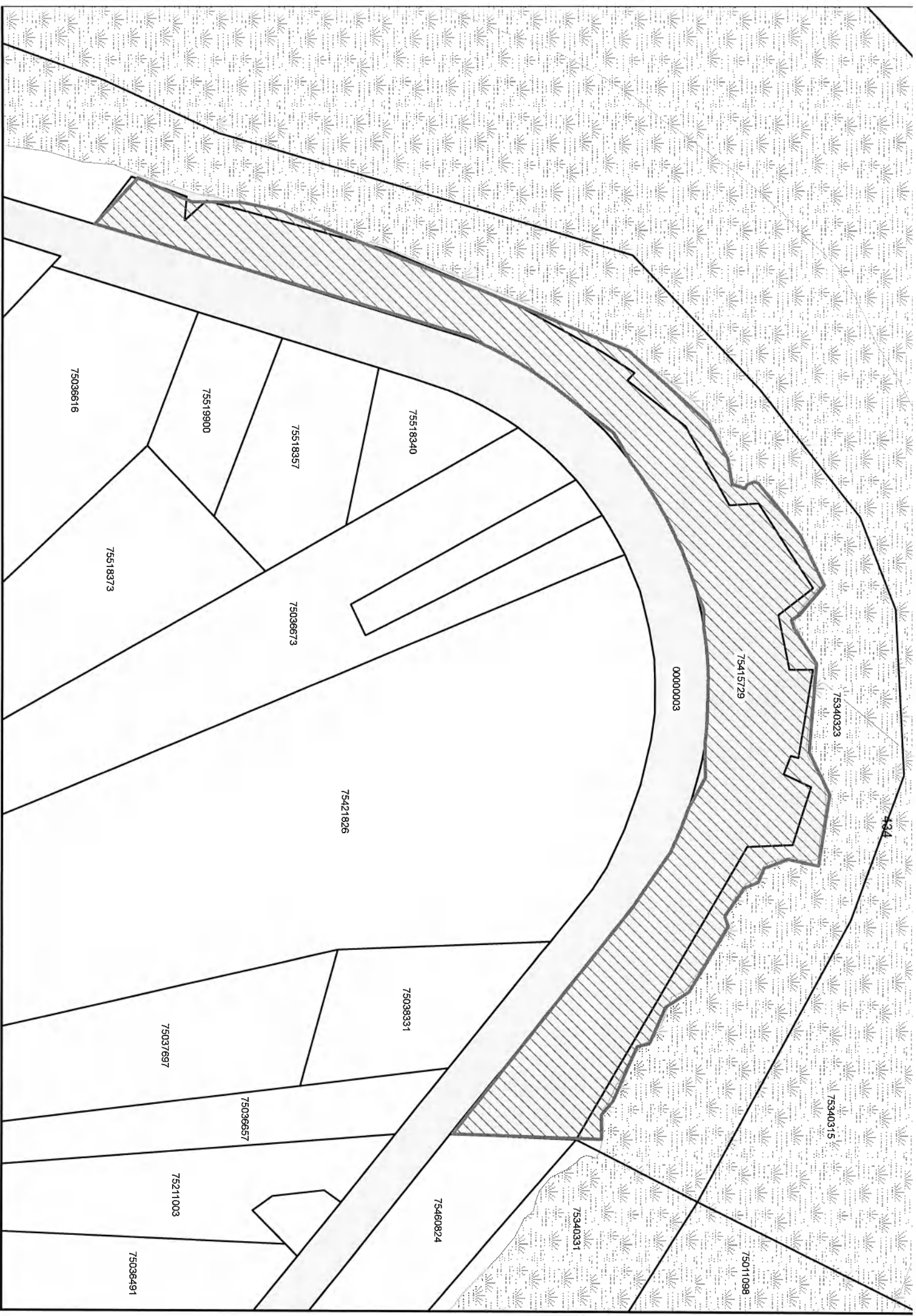
-  Featured Nature Legacy protected area / Aires protégées du Patrimoine naturel en vedette
-  Nature Legacy protected areas / Aire protégées du Patrimoine naturel
-  Watercourse / Cours d'eau
-  Highway / Autoroute
-  Road / Chemin
-  PID / NID
-  Waterbody / Plan d'eau
-  County / Comté
-  Crown Land / Terre de la Couronne

**NOTES:**

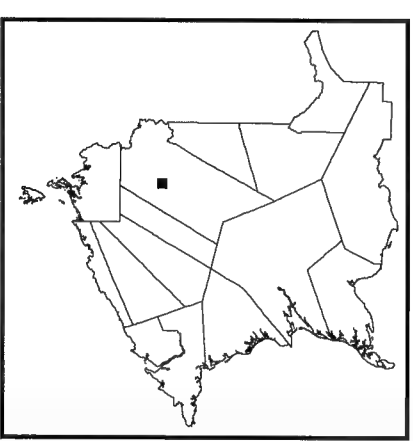
1. Property boundaries in this plan are from Service New Brunswick's boundary database. Please refer to Service New Brunswick for official property and ownership information.
2. NAD 1983 CSRS New Brunswick Stereographic coordinate system is used on this plan.










**REMARQUES:**

1. Les limites des propriétés figurant sur le présent plan proviennent de la base de données sur les limites des propriétés de Services Nouveau-Brunswick.
2. Le système de coordonnées stéréographiques NAD 1983 CSRS du Nouveau-Brunswick est utilisé sur le présent plan.



**Nature Legacy  
protected areas /  
Aires protégées du  
Patrimoine naturel  
UID / NIU 4047600**




-  Featured Nature Legacy protected area / Aires protégées du Patrimoine naturel en vedette
-  Nature Legacy protected areas / Aire protégées du Patrimoine naturel
-  Watercourse / Cours d'eau
-  Highway / Autoroute
-  Road / Chemin
-  PID / NID
-  Waterbody / Plan d'eau
-  County / Comté
-  Crown Land / Terre de la Couronne

**NOTES:**

1. Property boundaries in this plan are from Service New Brunswick's boundary database. Please refer to Service New Brunswick for official property and ownership information.
2. NAD 1983 CSRS New Brunswick Stereographic coordinate system is used on this plan.

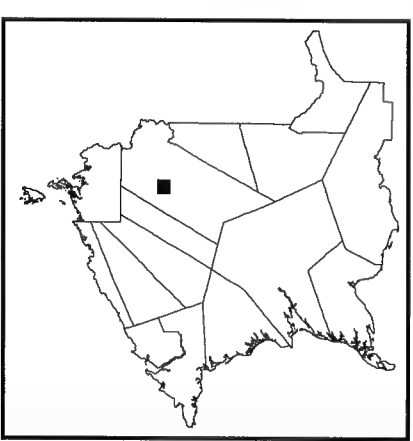
**REMARQUES:**










1. Les limites des propriétés figurant sur le présent plan proviennent de la base de données sur les limites des propriétés de Services Nouveau-Brunswick.
2. Le système de coordonnées stéréographiques NAD 1983 CSRS du Nouveau-Brunswick est utilisé sur le présent plan.





**Nature Legacy  
protected areas /  
Aires protégées du  
Patrimoine naturel  
UID / NIU 4047700**



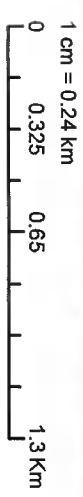
-  Featured Nature Legacy protected area / Aires protégées du Patrimoine naturel en vedette
-  Nature Legacy protected areas / Aire protégées du Patrimoine naturel
-  Watercourse / Cours d'eau
-  Highway / Autoroute
-  Road / Chemin
-  PID / NIU
-  Waterbody / Plan d'eau
-  County / Comté
-  Crown Land / Terre de la Couronne

**NOTES:**

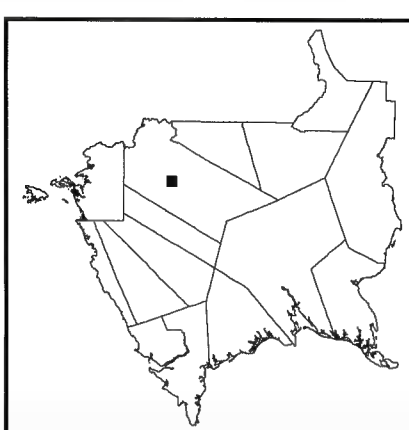
1. Property boundaries in this plan are from Service New Brunswick's boundary database. Please refer to Service New Brunswick for official property and ownership information.
2. NAD 1983 CSRS New Brunswick Stereographic coordinate system is used on this plan.










**REMARQUES:**

1. Les limites des propriétés figurant sur le présent plan proviennent de la base de données sur les limites des propriétés de Services Nouveau-Brunswick.
2. Le système de coordonnées stéréographiques NAD 1983 CSRS du Nouveau-Brunswick est utilisé sur le présent plan.



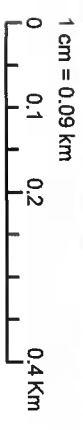
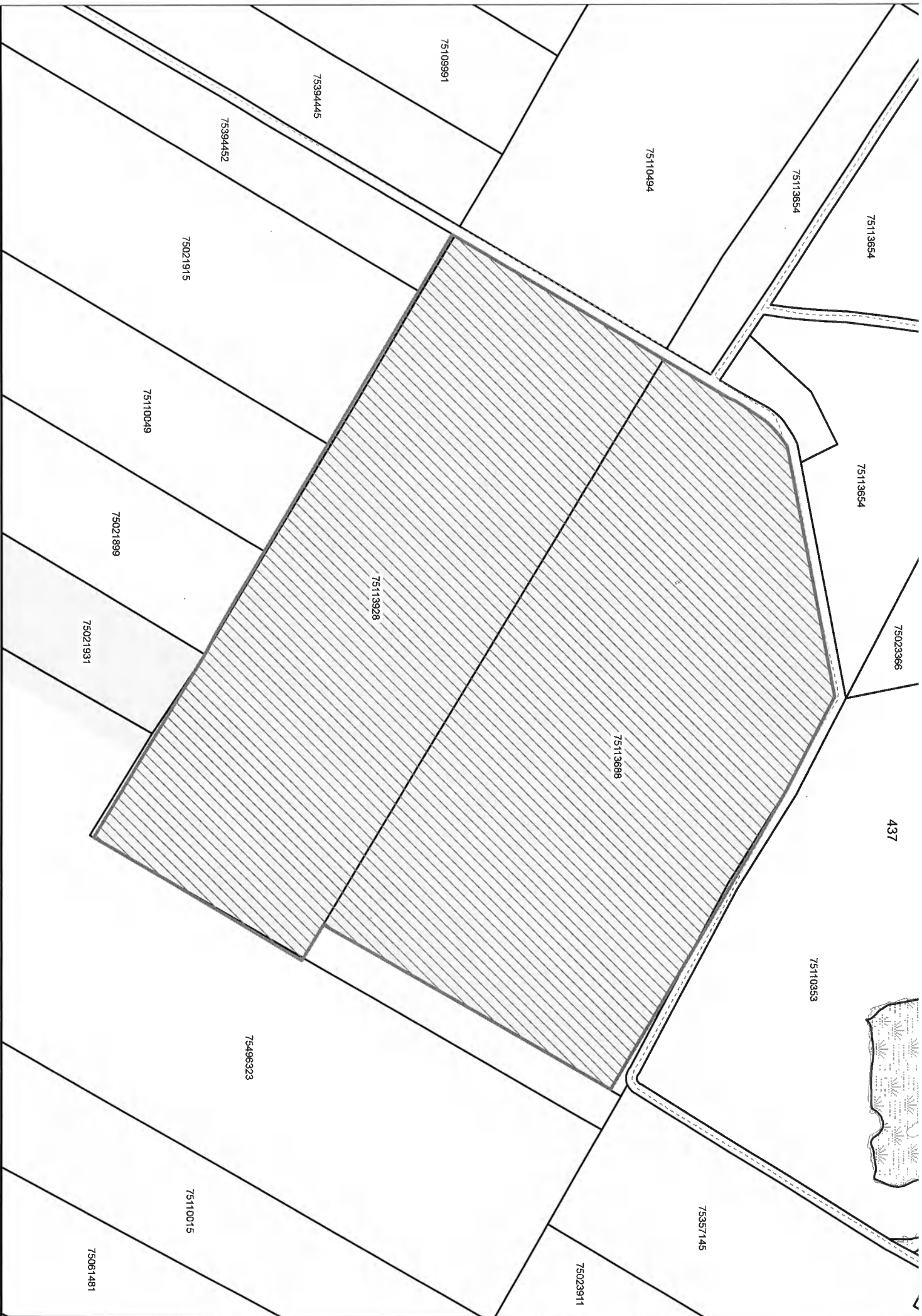
**Nature Legacy  
protected areas /  
Aires protégées du  
Patrimoine naturel  
UID / NIU 4047800**



-  Featured Nature Legacy protected area / Aires protégées du Patrimoine naturel en vedette
-  Nature Legacy protected areas / Aires protégées du Patrimoine naturel
-  Watercourse / Cours d'eau
-  Highway / Autoroute
-  Road / Chemin
-  PID / NID
-  Waterbody / Plan d'eau
-  County / Comté
-  Crown Land / Terre de la Couronne

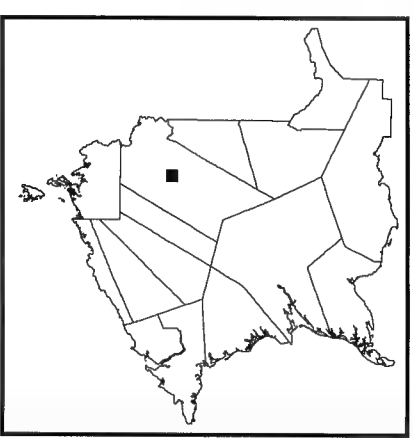
**NOTES:**  
1. Property boundaries in this plan are from Service New Brunswick's boundary database. Please refer to ownership information.  
2. NAD 1983 CSRS New Brunswick Stereographic coordinate system is used on this plan.










**REMARQUES:**  
1. Les limites des propriétés figurant sur le présent plan proviennent de la base de données sur les limites des propriétés de Services Nouveau-Brunswick.  
2. Le système de coordonnées stéréographiques NAD 1983 CSRS du Nouveau-Brunswick est utilisé sur le présent plan.





**Nature Legacy  
protected areas /  
Aires protégées du  
Patrimoine naturel  
UID / NIU 4047900**



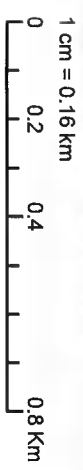
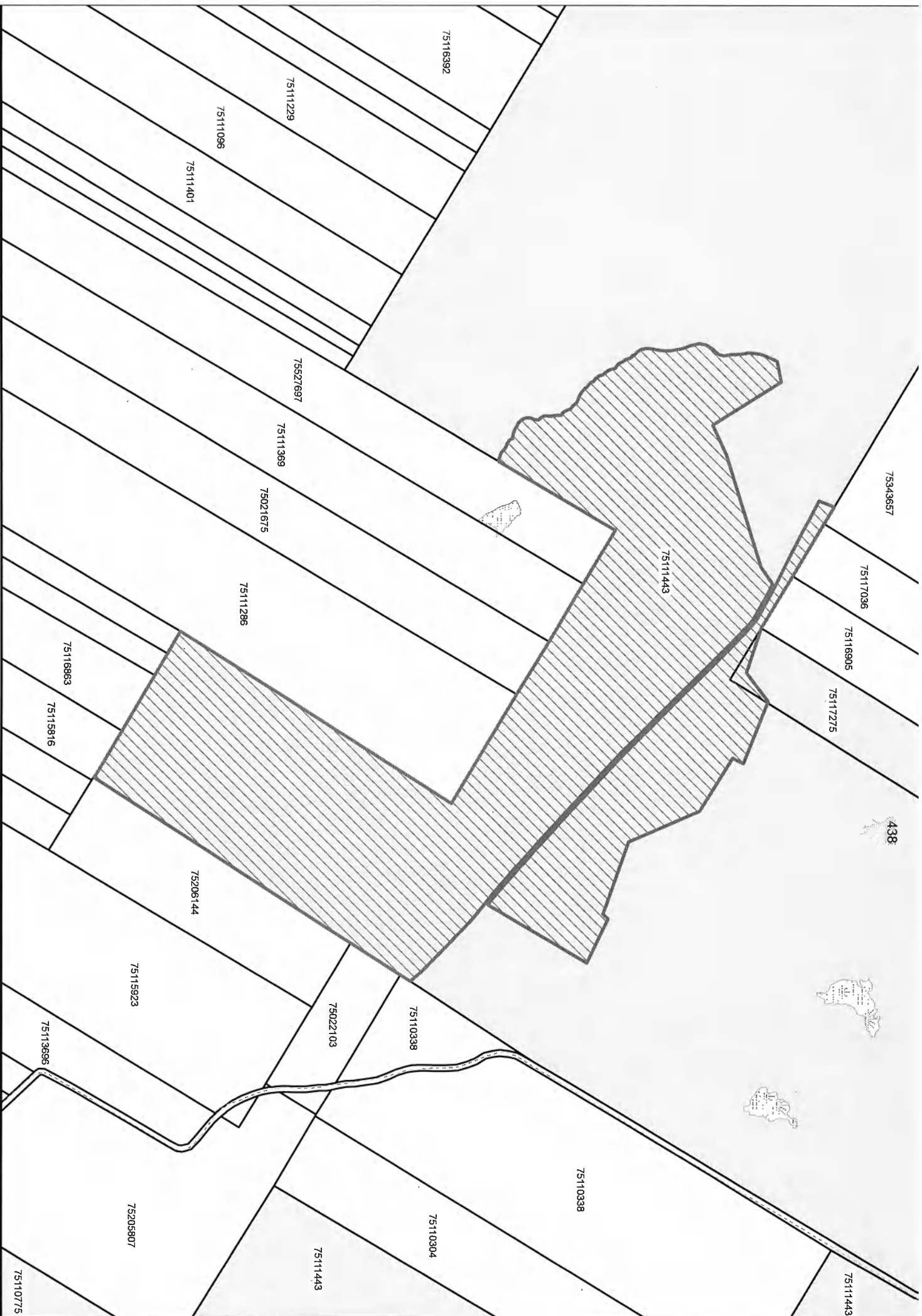
-  Featured Nature Legacy protected area / Aires protégées du Patrimoine naturel en vedette
-  Nature Legacy protected areas / Aires protégées du Patrimoine naturel
-  Watercourse / Cours d'eau
-  Highway / Autoroute
-  Road / Chemin
-  PID / NID
-  Waterbody / Plan d'eau
-  County / Comté
-  Crown Land / Terre de la Couronne

**NOTES:**

1. Property boundaries in this plan are from Service New Brunswick's boundary database. Please refer to Service New Brunswick for official property and ownership information.
2. NAD 1983 CSRS New Brunswick Stereographic coordinate system is used on this plan.

**REMARQUES:**

1. Les limites des propriétés figurant sur le présent plan proviennent de la base de données sur les limites des propriétés de Services Nouveau-Brunswick.
2. Le système de coordonnées stéréographiques NAD 1983 CSRS du Nouveau-Brunswick est utilisé sur le présent plan.





75377465

439

7511443

75113332

7511443

7511443

75206151

75113191

75110734

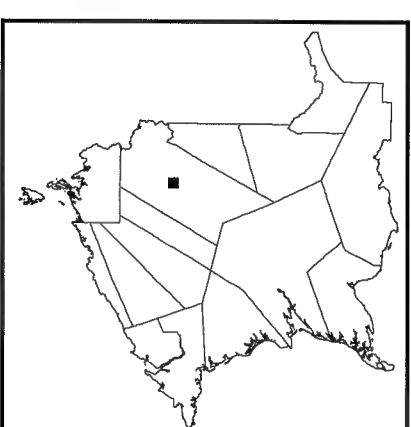
7511443










75109660

75110304

75110791

**Nature Legacy  
protected areas /  
Aires protégées du  
Patrimoine naturel  
UID / NIU 4048000**



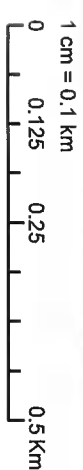
-  Featured Nature Legacy protected area / Aires protégées du Patrimoine naturel en vedette
-  Nature Legacy protected areas / Aire protégées du Patrimoine naturel
-  Watercourse / Cours d'eau
-  Highway / Autoroute
-  Road / Chemin
-  PID / NID
-  Waterbody / Plan d'eau
-  County / Comté
-  Crown Land / Terre de la Couronne

**NOTES:**

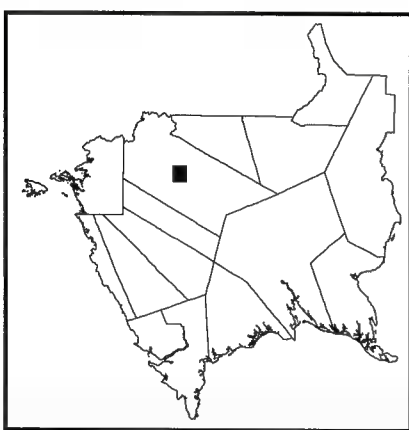
1. Property boundaries in this plan are from Service New Brunswick's boundary database. Please refer to Service New Brunswick for official property and ownership information.
2. NAD 1983 CSRS New Brunswick Stereographic coordinate system is used on this plan.










**REMARQUES:**

1. Les limites des propriétés figurant sur le présent plan proviennent de la base de données sur les limites des propriétés de Services Nouveau-Brunswick.
2. Le système de coordonnées stéréographiques NAD 1983 CSRS du Nouveau-Brunswick est utilisé sur le présent plan.



**Nature Legacy  
protected areas /  
Aires protégées du  
Patrimoine naturel**  
UID / NIU 4048100



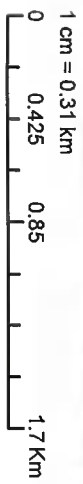
-  Featured Nature Legacy protected area / Aires protégées du Patrimoine naturel en vedette
-  Nature Legacy protected areas / Aire protégées du Patrimoine naturel
-  Watercourse / Cours d'eau
-  Highway / Autoroute
-  Road / Chemin
-  PID / NIID
-  Waterbody / Plan d'eau
-  County / Comté
-  Crown Land / Terre de la Couronne

**NOTES:**

1. Property boundaries in this plan are from Service New Brunswick's boundary database. Please refer to Service New Brunswick for official property and ownership information.
2. NAD 1983 CSRS New Brunswick Stereographic coordinate system is used on this plan.

**REMARQUES:**

1. Les limites des propriétés figurant sur le présent plan proviennent de la base de données sur les limites des propriétés de Services Nouveau-Brunswick.
2. Le système de coordonnées stéréographiques NAD 1983 CSRS du Nouveau-Brunswick est utilisé sur le présent plan.



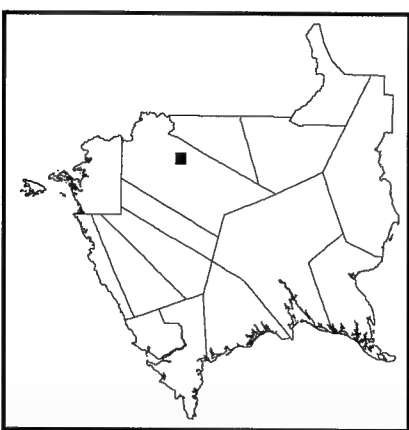

















**Nature Legacy  
protected areas /  
Aires protégées du  
Patrimoine naturel  
UID / NIU 4048400**



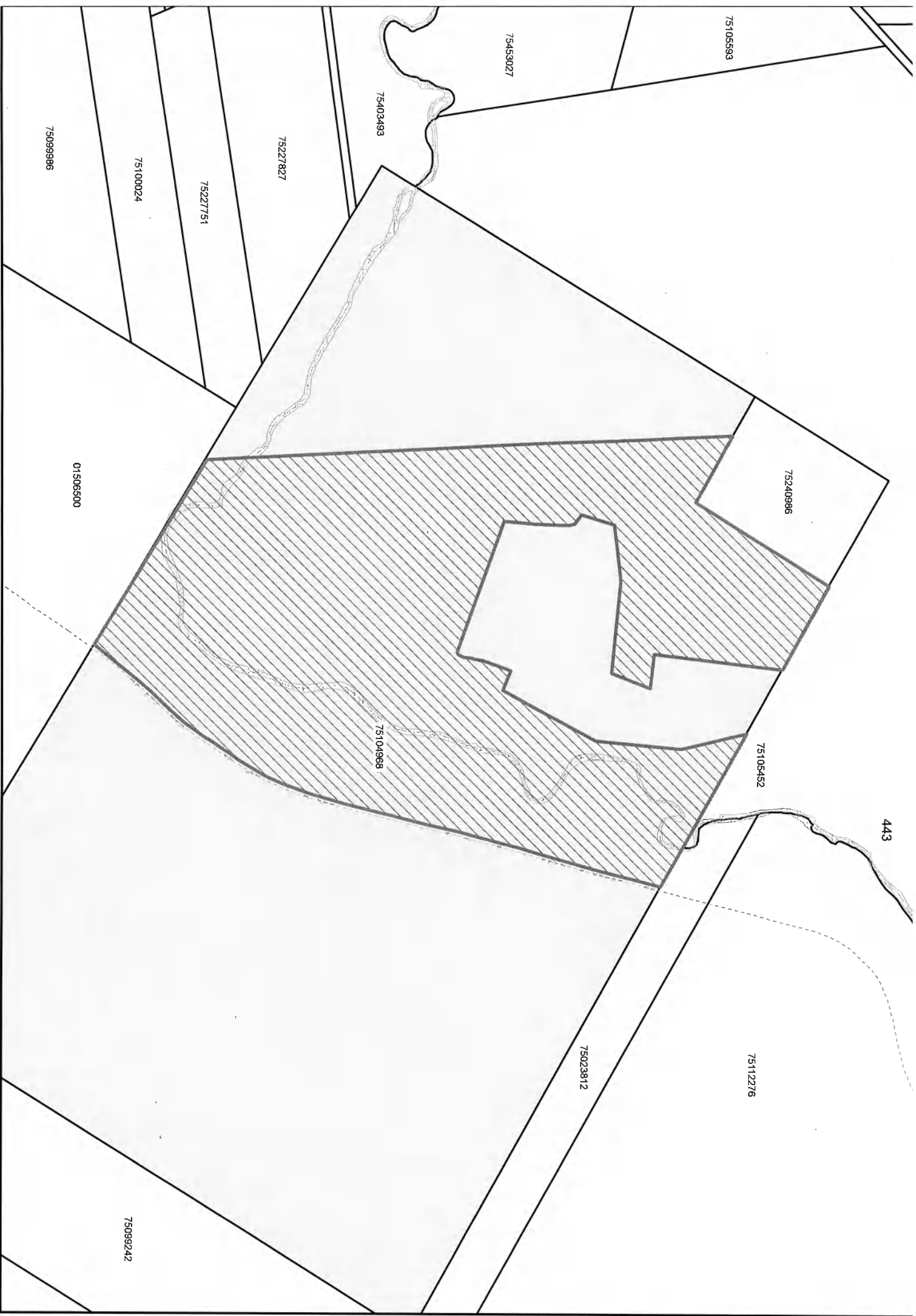
-  Featured Nature Legacy protected area / Aires protégées du Patrimoine naturel en vedette
-  Nature Legacy protected areas / Aires protégées du Patrimoine naturel
-  Watercourse / Cours d'eau
-  Highway / Autoroute
-  Road / Chemin
-  PID / NID
-  Waterbody / Plan d'eau
-  County / Comté
-  Crown Land / Terre de la Couronne

**NOTES:**

1. Property boundaries in this plan are from Service New Brunswick's boundary database. Please refer to Service New Brunswick for official property and ownership information.
2. NAD 1983 CSRS New Brunswick Stereographic coordinate system is used on this plan.

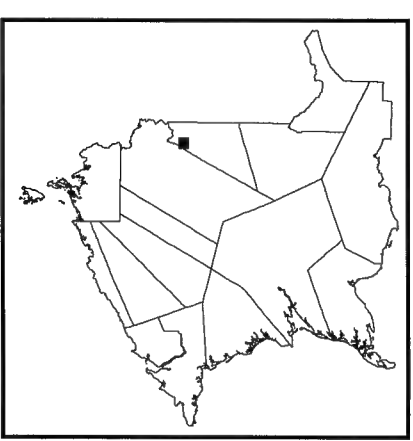
**REMARQUES:**










1. Les limites des propriétés figurant sur le présent plan proviennent de la base de données sur les limites des propriétés de Services Nouveau-Brunswick.
2. Le système de coordonnées stéréographiques NAD 1983 CSRS du Nouveau-Brunswick est utilisé sur le présent plan.





**Nature Legacy  
protected areas /  
Aires protégées du  
Patrimoine naturel  
UID / NIU 4048500**



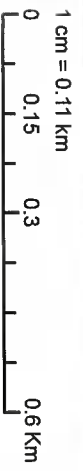
-  Featured Nature Legacy protected area / Aires protégées du Patrimoine naturel en vedette
-  Nature Legacy protected areas / Aire protégées du Patrimoine naturel
-  Watercourse / Cours d'eau
-  Highway / Autoroute
-  Road / Chemin
-  PID / NID
-  Waterbody / Plan d'eau
-  County / Comté
-  Crown Land / Terre de la Couronne

**NOTES:**  
1. Property boundaries in this plan are from Service New Brunswick's boundary database. Please refer to Service New Brunswick for official property and ownership information.

2. NAD 1983 CSRS New Brunswick Stereographic coordinate system is used on this plan.

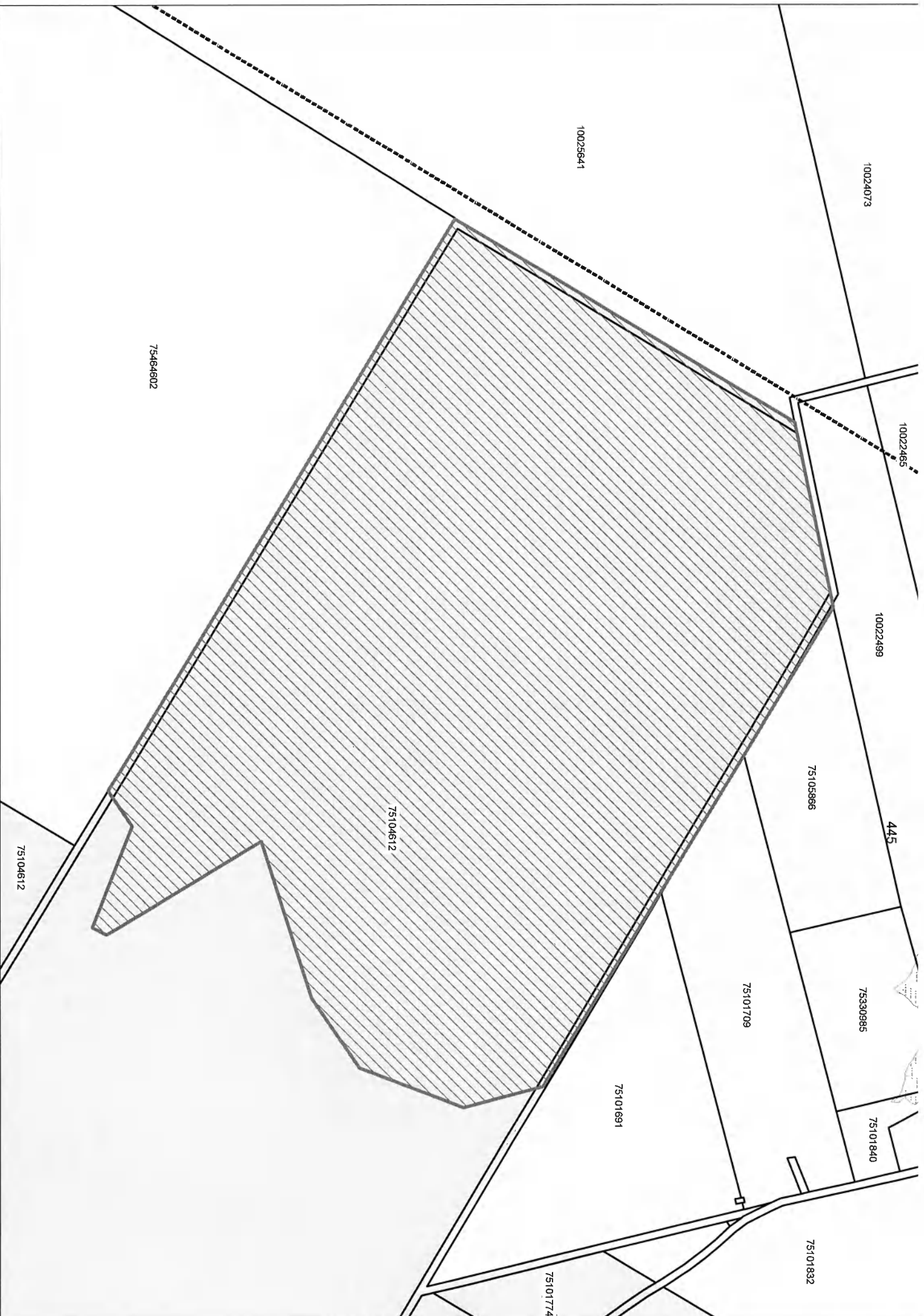
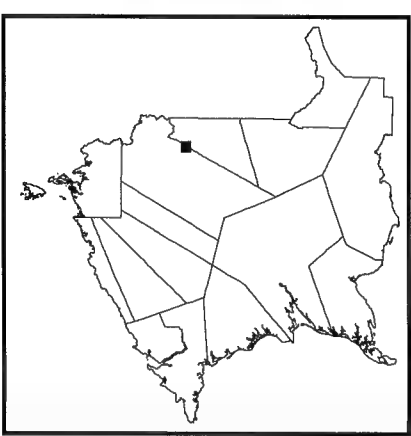
**REMARQUES:**  
1. Les limites des propriétés figurant sur le présent plan proviennent de la base de données sur les limites des propriétés de Services Nouveau-Brunswick.










2. Le système de coordonnées stéréographiques NAD 1983 CSRS du Nouveau-Brunswick est utilisé sur le présent plan.





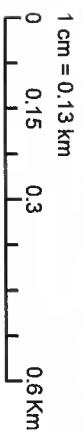
**Nature Legacy  
protected areas /  
Aires protégées du  
Patrimoine naturel  
UID / NIU 4048600**



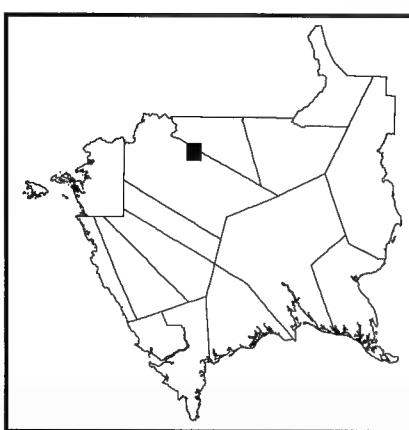
-  Featured Nature Legacy protected area / Aires protégées du Patrimoine naturel en vedette
-  Nature Legacy protected areas / Aires protégées du Patrimoine naturel
-  Watercourse / Cours d'eau
-  Highway / Autoroute
-  Road / Chemin
-  PID / NID
-  Waterbody / Plan d'eau
-  County / Comté
-  Crown Land / Terre de la Couronne










**NOTES:**  
 1. Property boundaries in this plan are from Service New Brunswick's boundary database. Please refer to Service New Brunswick for official property and ownership information.  
 2. NAD 1983 CSRS New Brunswick Stereographic coordinate system is used on this plan.

**REMARQUES:**  
 1. Les limites des propriétés figurant sur le présent plan proviennent de la base de données sur les limites des propriétés de Services Nouveau-Brunswick.  
 2. Le système de coordonnées stéréographiques NAD 1983 CSRS du Nouveau-Brunswick est utilisé sur le présent plan.



**Nature Legacy  
protected areas /  
Aires protégées du  
Patrimoine naturel  
UID / NIU 4048700**



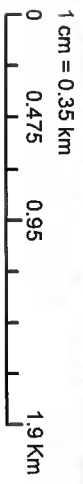
-  Featured Nature Legacy protected area / Aires protégées du Patrimoine naturel en vedette
-  Nature Legacy protected areas / Aires protégées du Patrimoine naturel
-  Watercourse / Cours d'eau
-  Highway / Autoroute
-  Road / Chemin
-  PID / NIID
-  Waterbody / Plan d'eau
-  County / Comté
-  Crown Land / Terre de la Couronne

**NOTES:**

1. Property boundaries in this plan are from Service New Brunswick's boundary database. Please refer to Service New Brunswick for official property and ownership information.
2. NAD 1983 CSRS New Brunswick Stereographic coordinate system is used on this plan.

**REMARQUES:**

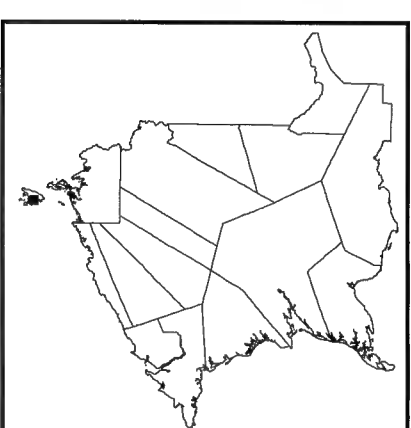
1. Les limites des propriétés figurant sur le présent plan proviennent de la base de données sur les limites des propriétés de Services Nouveau-Brunswick.
2. Le système de coordonnées stéréographiques NAD 1983 CSRS du Nouveau-Brunswick est utilisé sur le présent plan.
















**Nature Legacy  
protected areas /  
Aires protégées du  
Patrimoine naturel  
UID / NIU 4048900**




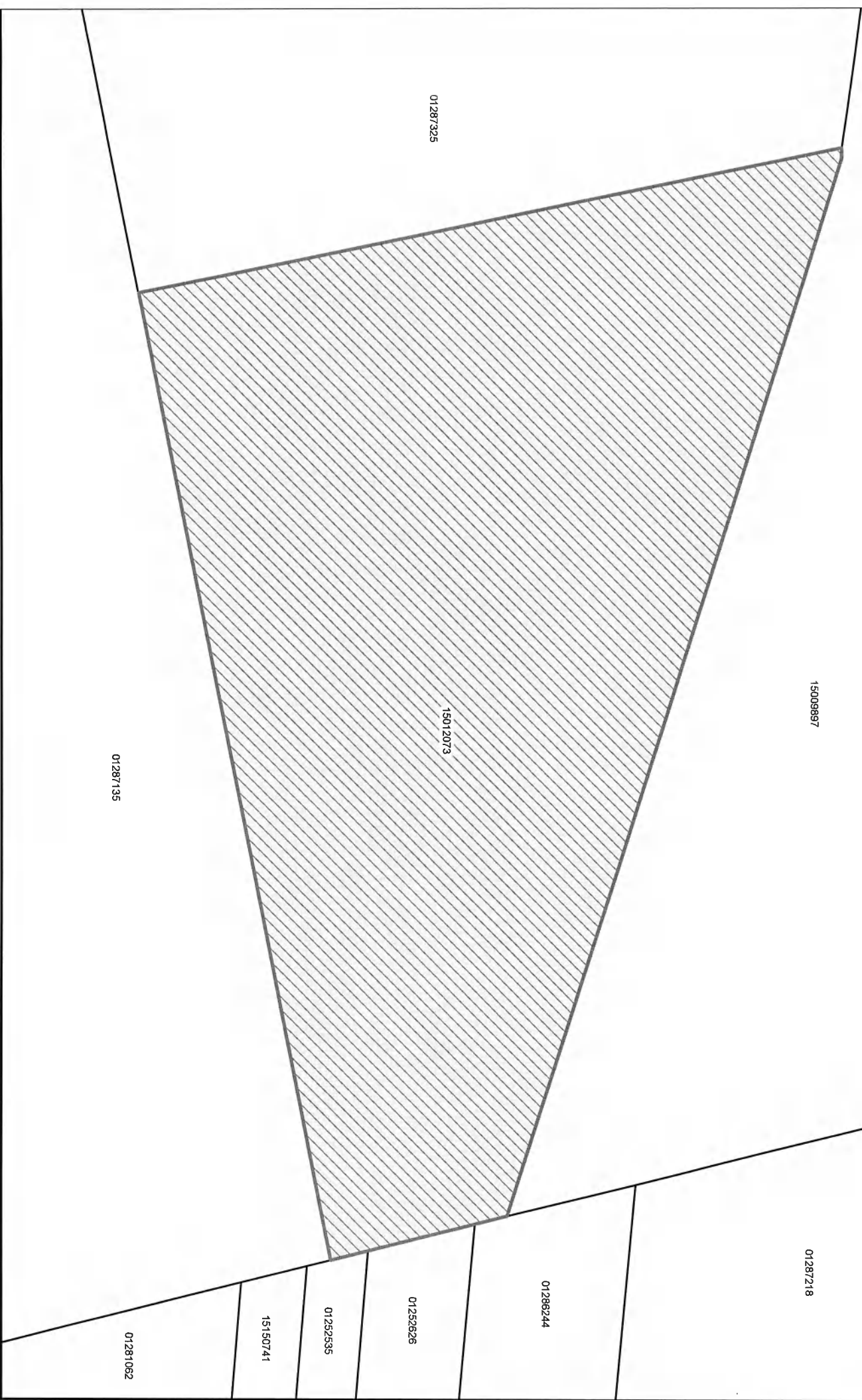
-  Featured Nature Legacy protected area / Aires protégées du Patrimoine naturel en vedette
-  Nature Legacy protected areas / Aires protégées du Patrimoine naturel
-  Watercourse / Cours d'eau
-  Highway / Autoroute
-  Road / Chemin
-  PID / NID
-  Waterbody / Plan d'eau
-  County / Comté
-  Crown Land / Terre de la Couronne

**NOTES:**

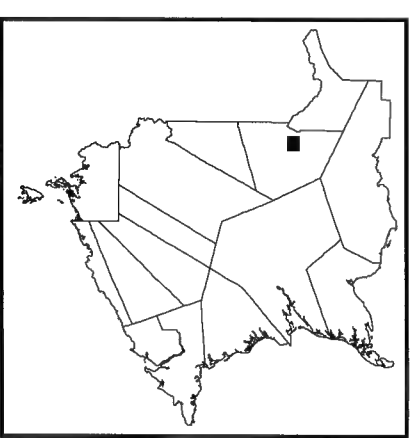
1. Property boundaries in this plan are from Service New Brunswick's boundary database. Please refer to Service New Brunswick for official property and ownership information.
2. NAD 1983 CSRS New Brunswick Stereographic coordinate system is used on this plan.










**REMARQUES:**

1. Les limites des propriétés figurant sur le présent plan proviennent de la base de données sur les limites des propriétés de Services Nouveau-Brunswick.
2. Le système de coordonnées stéréographiques NAD 1983 CSRS du Nouveau-Brunswick est utilisé sur le présent plan.



**Nature Legacy  
protected areas /  
Aires protégées du  
Patrimoine naturel  
UID / NIU 4049000**



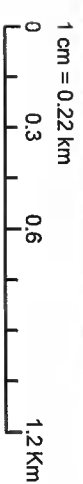
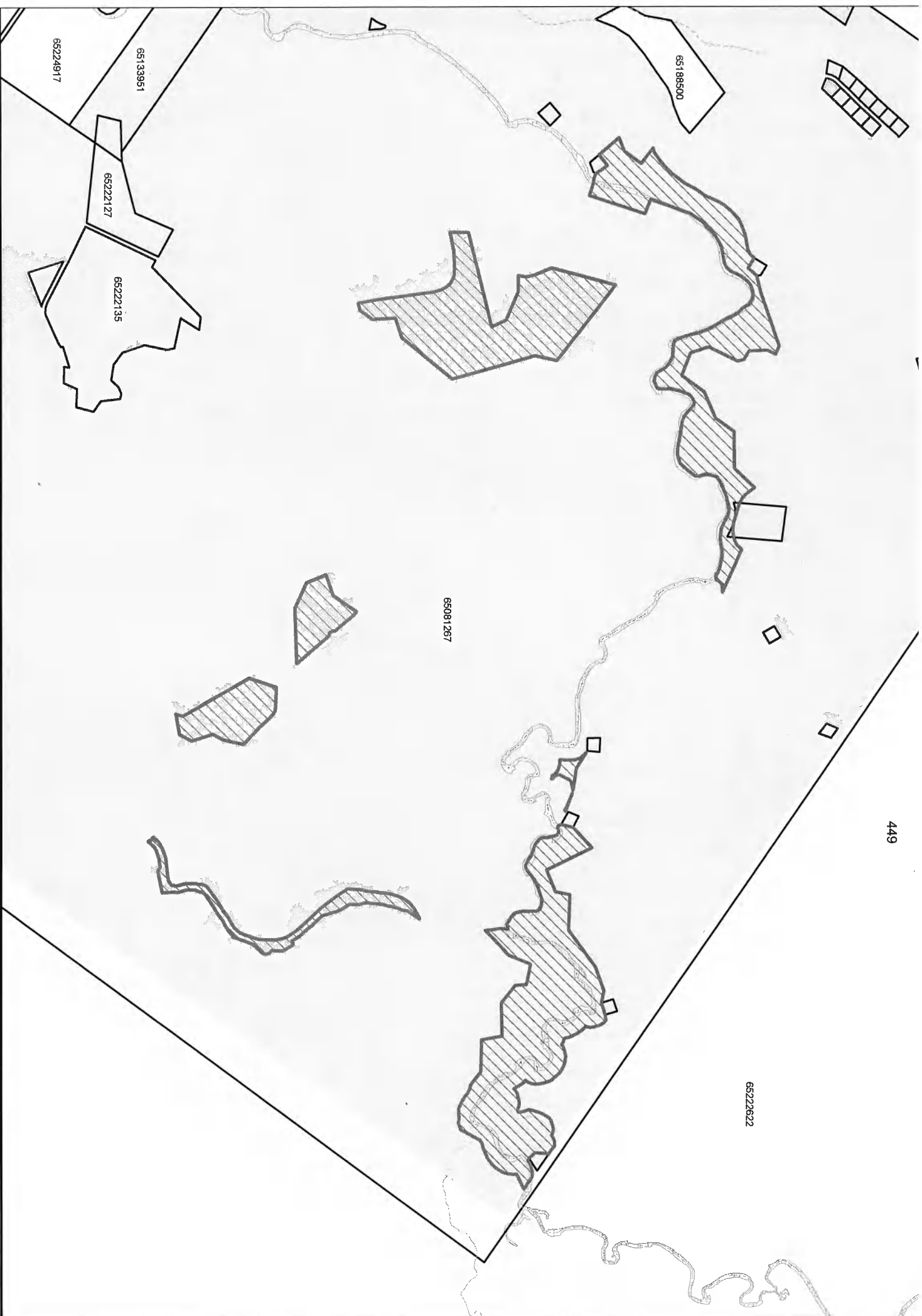
-  Featured Nature Legacy protected area / Aires protégées du Patrimoine naturel en vedette
-  Nature Legacy protected areas / Aires protégées du Patrimoine naturel
-  Watercourse / Cours d'eau
-  Highway / Autoroute
-  Road / Chemin
-  PID / NID
-  Waterbody / Plan d'eau
-  County / Comté
-  Crown Land / Terre de la Couronne

**NOTES:**

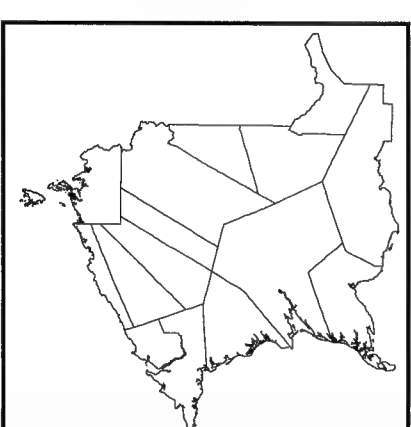
1. Property boundaries in this plan are from Service New Brunswick's boundary database. Please refer to Service New Brunswick for official property and ownership information.
2. NAD 1983 CSRS New Brunswick Stereographic coordinate system is used on this plan.










**REMARQUES:**

1. Les limites des propriétés figurant sur le présent plan proviennent de la base de données sur les limites des propriétés de Services Nouveau-Brunswick.
2. Le système de coordonnées stéréographiques NAD 1983 CSRS du Nouveau-Brunswick est utilisé sur le présent plan.



**Nature Legacy  
protected areas /  
Aires protégées du  
Patrimoine naturel  
UID / NIU 4049100**



-  Featured Nature Legacy protected area / Aires protégées du Patrimoine naturel en vedette
-  Nature Legacy protected areas / Aires protégées du Patrimoine naturel
-  Watercourse / Cours d'eau
-  Highway / Autoroute
-  Road / Chemin
-  PID / NID
-  Waterbody / Plan d'eau
-  County / Comté
-  Crown Land / Terre de la Couronne

**NOTES:**

1. Property boundaries in this plan are from Service New Brunswick's boundary database. Please refer to Service New Brunswick for official property and ownership information.
2. NAD 1983 CSRS New Brunswick Stereographic coordinate system is used on this plan.

**REMARQUES:**

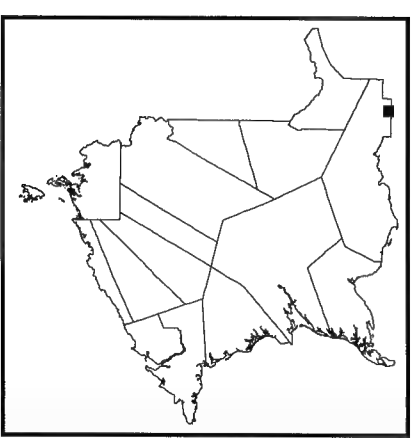
1. Les limites des propriétés figurant sur le présent plan proviennent de la base de données sur les limites des propriétés de Services Nouveau-Brunswick.
2. Le système de coordonnées stéréographiques NAD 1983 CSRS du Nouveau-Brunswick est utilisé sur le présent plan.



1 cm = 0.01 km  
0 0.0075 0.015 0.03 Km



**Nature Legacy  
protected areas /  
Aires protégées du  
Patrimoine naturel  
UID / NIU 40492200**



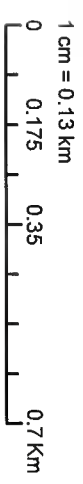
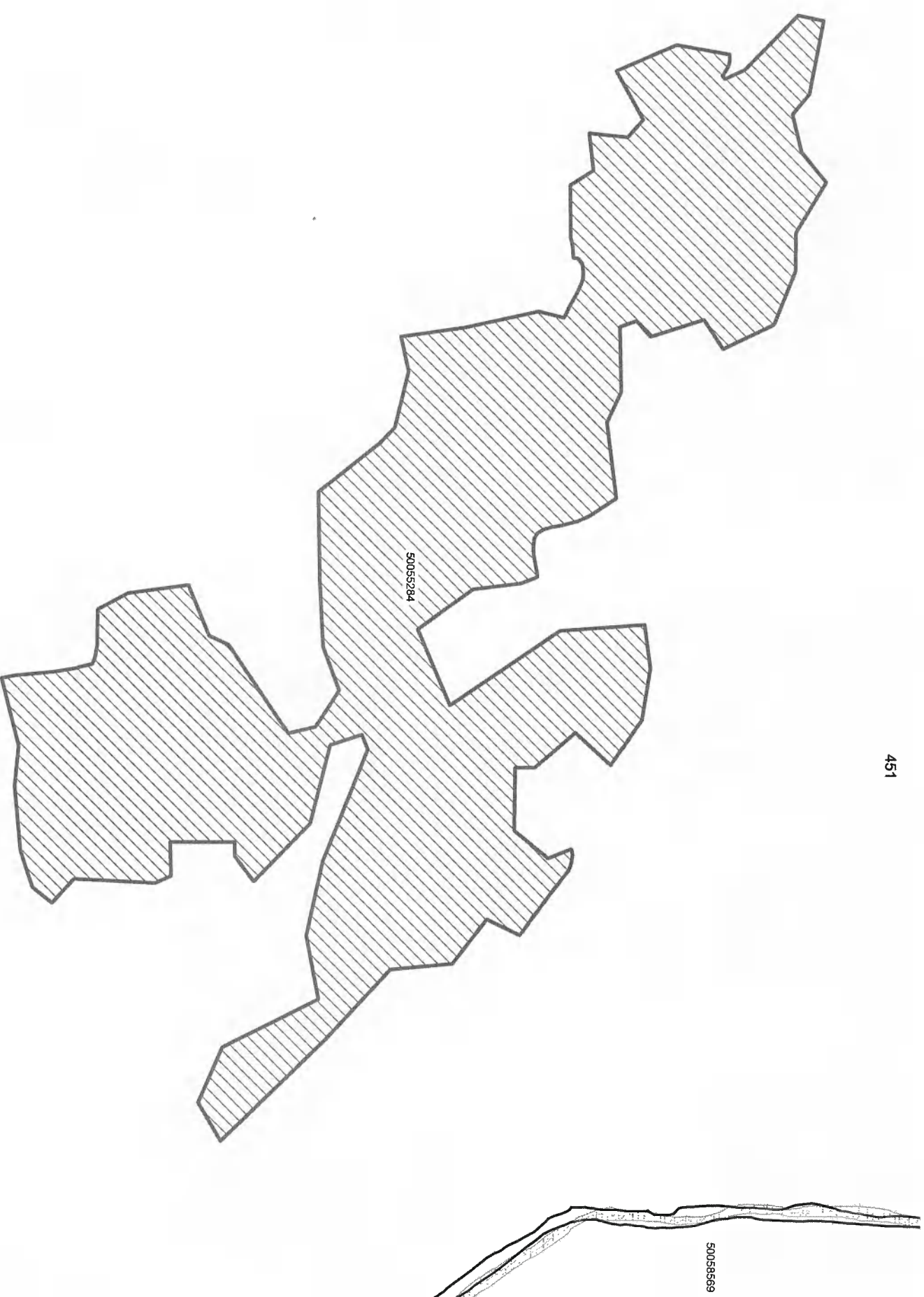
|  |                                                                                          |
|--|------------------------------------------------------------------------------------------|
|  | Featured Nature Legacy protected area / Aires protégées du Patrimoine naturel en vedette |
|  | Nature Legacy protected areas / Aires protégées du Patrimoine naturel                    |
|  | Watercourse / Cours d'eau                                                                |
|  | Highway / Autoroute                                                                      |
|  | Road / Chemin                                                                            |
|  | PID / NID                                                                                |
|  | Waterbody / Plan d'eau                                                                   |
|  | County / Comté                                                                           |
|  | Crown Land / Terre de la Couronne                                                        |

**NOTES:**

1. Property boundaries in this plan are from Service New Brunswick's boundary database. Please refer to Service New Brunswick for official property and ownership information.
2. NAD 1983 CSRS New Brunswick Stereographic coordinate system is used on this plan.

**REMARQUES:**

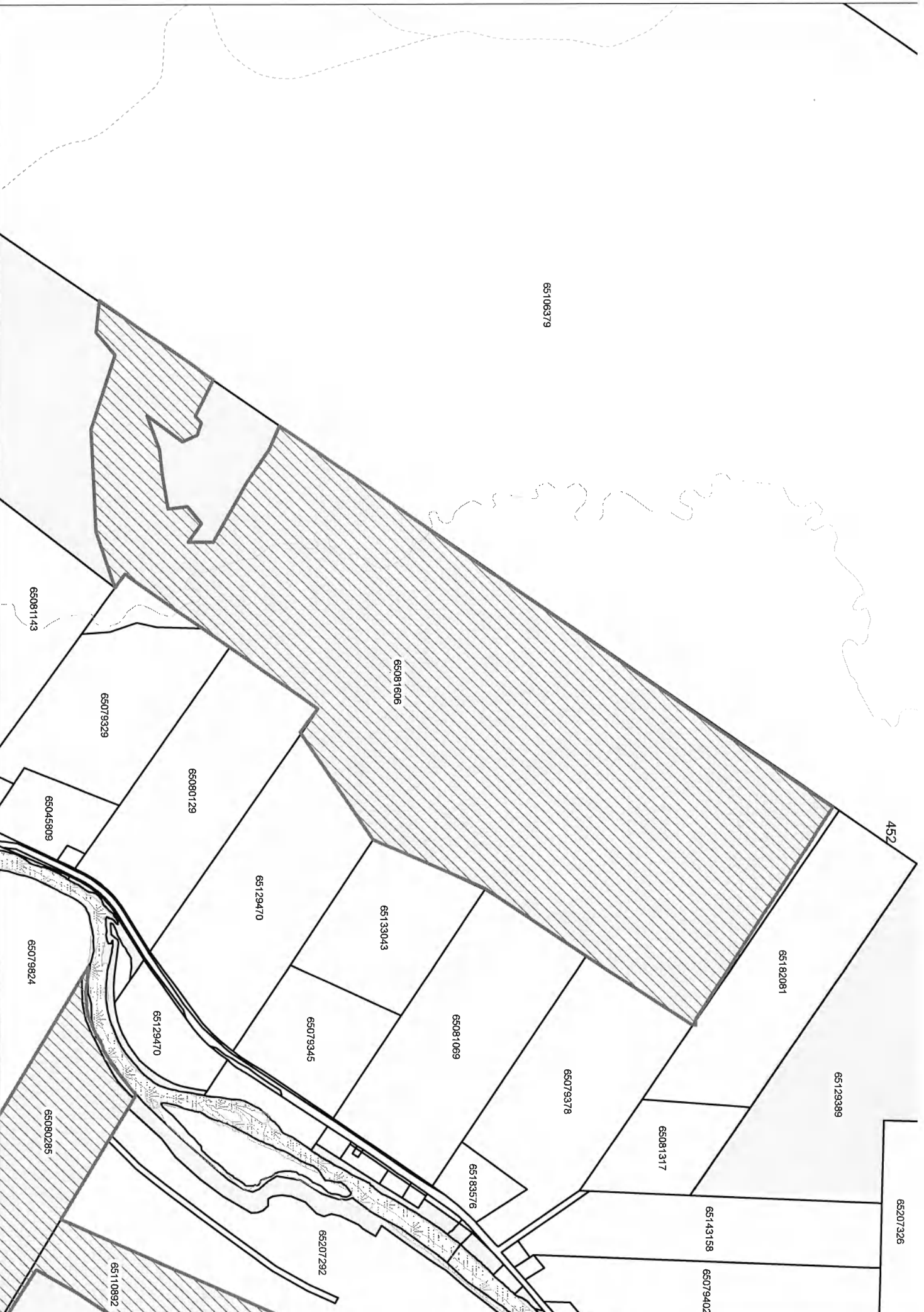
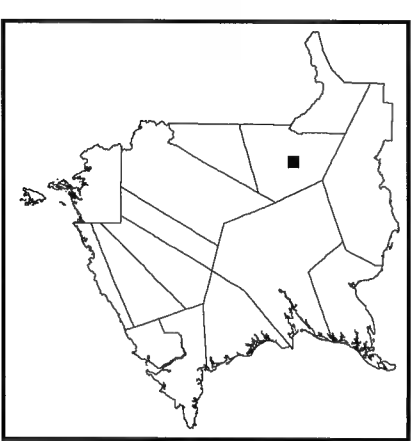
1. Les limites des propriétés figurant sur le présent plan proviennent de la base de données sur les limites des propriétés de Services Nouveau-Brunswick.
2. Le système de coordonnées stéréographiques NAD 1983 CSRS du Nouveau-Brunswick est utilisé sur le présent plan.












1 cm = 0.13 km



**Nature Legacy  
protected areas /  
Aires protégées du  
Patrimoine naturel  
UID / NIU 4049300**



-  Featured Nature Legacy protected area / Aires protégées du Patrimoine naturel en vedette
-  Nature Legacy protected areas / Aires protégées du Patrimoine naturel
-  Watercourse / Cours d'eau
-  Highway / Autoroute
-  Road / Chemin
-  PID / NIU
-  Waterbody / Plan d'eau
-  County / Comté
-  Crown Land / Terre de la Couronne

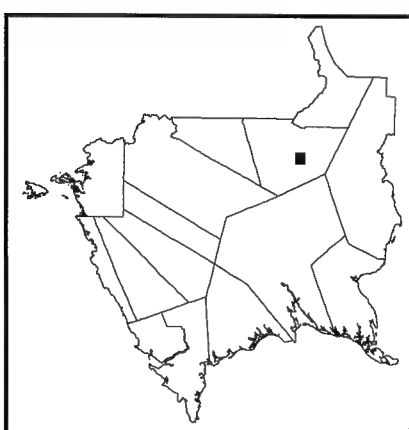
**NOTES:**










1. Property boundaries in this plan are from Service New Brunswick's boundary database. Please refer to Service New Brunswick for official property and ownership information.
2. NAD 1983 CSRS New Brunswick Stereographic coordinate system is used on this plan.

**REMARQUES:**

1. Les limites des propriétés figurant sur le présent plan proviennent de la base de données sur les limites des propriétés de Services Nouveau-Brunswick.
2. Le système de coordonnées stéréographiques NAD 1983 CSRS du Nouveau-Brunswick est utilisé sur le présent plan.

**Nature Legacy  
protected areas /  
Aires protégées du  
Patrimoine naturel**  
UID / NIU 4049400




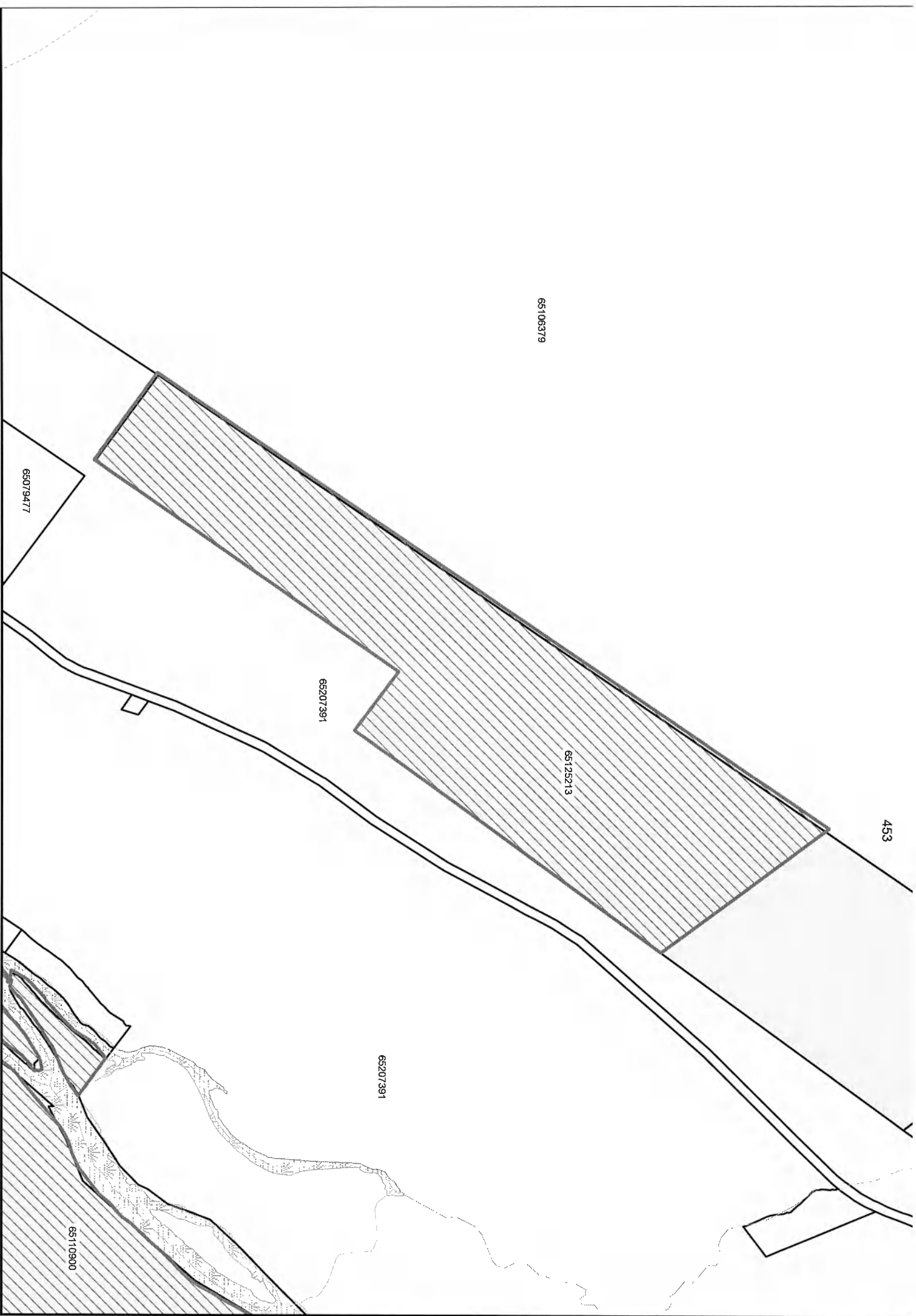
-  Featured Nature Legacy protected area / Aires protégées du Patrimoine naturel en vedette
-  Nature Legacy protected areas / Aires protégées du Patrimoine naturel
-  Watercourse / Cours d'eau
-  Highway / Autoroute
-  Road / Chemin
-  PID / NID
-  Waterbody / Plan d'eau
-  County / Comté
-  Crown Land / Terre de la Couronne

**NOTES:**

1. Property boundaries in this plan are from Service New Brunswick's boundary database. Please refer to Service New Brunswick for official property and ownership information.
2. NAD 1983 CSRS New Brunswick Stereographic coordinate system is used on this plan.

**REMARQUES:**

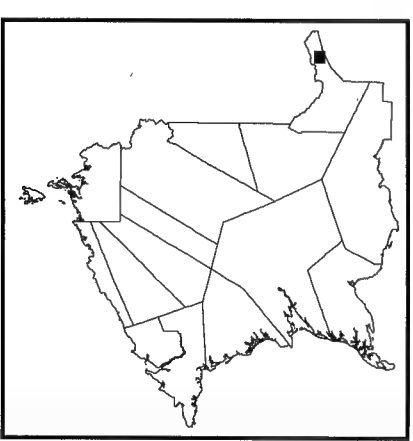
1. Les limites des propriétés figurant sur le présent plan proviennent de la base de données sur les limites des propriétés de Services Nouveau-Brunswick.
2. Le système de coordonnées stéréographiques NAD 1983 CSRS du Nouveau-Brunswick est utilisé sur le présent plan.
















**Nature Legacy  
protected areas /  
Aires protégées du  
Patrimoine naturel  
UID / NIU 4049600**



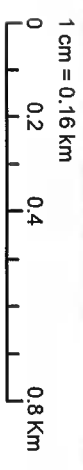
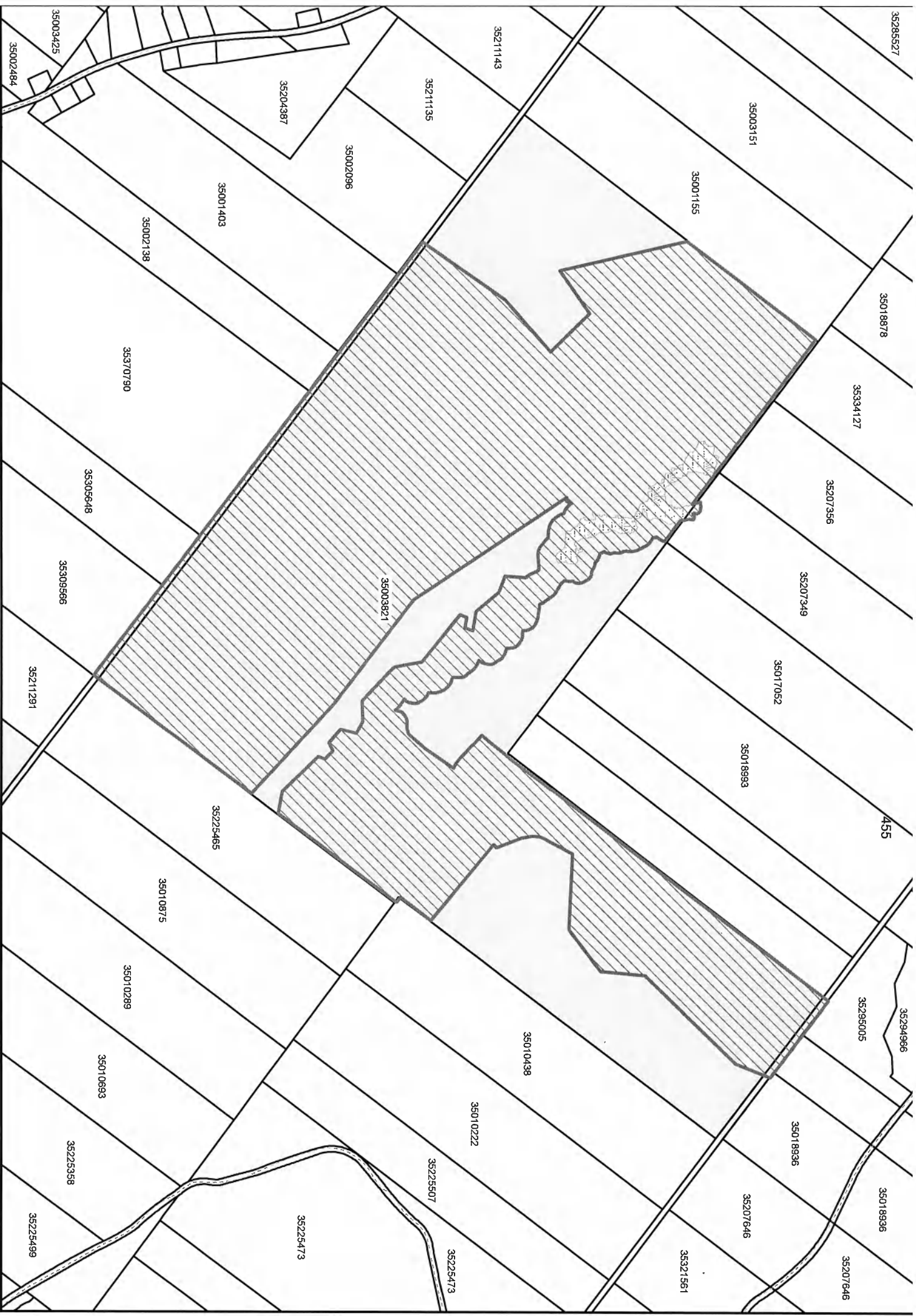
-  Featured Nature Legacy protected area / Aires protégées du Patrimoine naturel en vedette
-  Nature Legacy protected areas / Aire protégées du Patrimoine naturel
-  Watercourse / Cours d'eau
-  Highway / Autoroute
-  Road / Chemin
-  PID / NID
-  Waterbody / Plan d'eau
-  County / Comté
-  Crown Land / Terre de la Couronne

**NOTES:**

1. Property boundaries in this plan are from Service New Brunswick's boundary database. Please refer to Service New Brunswick for official property and ownership information.
2. NAD 1983 CSRS New Brunswick Stereographic coordinate system is used on this plan.

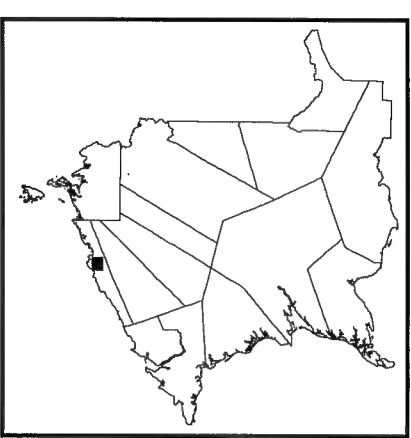
**REMARQUES:**










1. Les limites des propriétés figurant sur le présent plan proviennent de la base de données sur les limites des propriétés de Services Nouveau-Brunswick.
2. Le système de coordonnées stéréographiques NAD 1983 CSRS du Nouveau-Brunswick est utilisé sur le présent plan.





**Nature Legacy  
protected areas /  
Aires protégées du  
Patrimoine naturel  
UID / NIU 4049700**



-  Featured Nature Legacy protected area / Aires protégées du Patrimoine naturel en vedette
-  Nature Legacy protected areas / Aires protégées du Patrimoine naturel
-  Watercourse / Cours d'eau
-  Highway / Autoroute
-  Road / Chemin
-  PID / NID
-  Waterbody / Plan d'eau
-  County / Comté
-  Crown Land / Terre de la Couronne

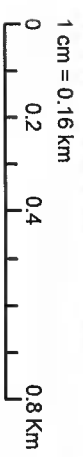
**NOTES:**  
1. Property boundaries in this plan are from Service New Brunswick's boundary database. Please refer to Service New Brunswick for official property and ownership information.

2. NAD 1983 CSRS New Brunswick Stereographic coordinate system is used on this plan.

**REMARQUES:**

1. Les limites des propriétés figurant sur le présent plan proviennent de la base de données sur les limites des propriétés de Services Nouveau-Brunswick.

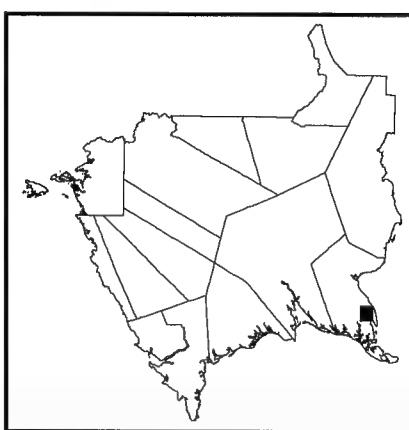
2. Le système de coordonnées stéréographiques NAD 1983 CSRS du Nouveau-Brunswick est utilisé sur le présent plan.
















**Nature Legacy  
protected areas /  
Aires protégées du  
Patrimoine naturel**  
UID / NIU 4049900



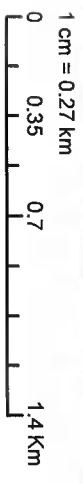
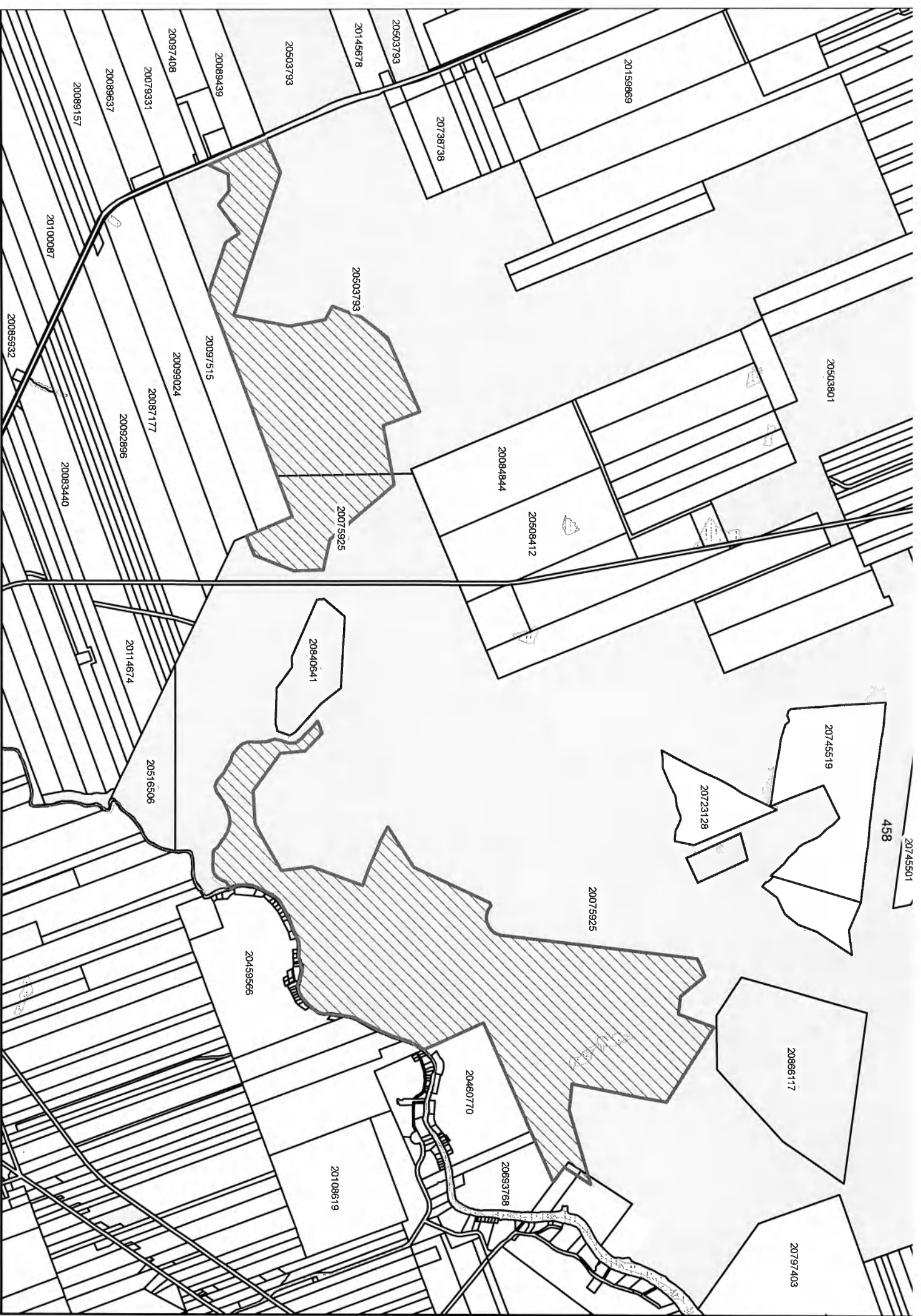
-  Featured Nature Legacy protected area / Aires protégées du Patrimoine naturel en vedette
-  Nature Legacy protected areas / Aires protégées du Patrimoine naturel
-  Watercourse / Cours d'eau
-  Highway / Autoroute
-  Road / Chemin
-  PID / NIID
-  Waterbody / Plan d'eau
-  County / Comté
-  Crown Land / Terre de la Couronne

**NOTES:**

1. Property boundaries in this plan are from Service New Brunswick's boundary database. Please refer to Service New Brunswick for official property and ownership information.
2. NAD 1983 CSRS New Brunswick Stereographic coordinate system is used on this plan.

**REMARQUES:**

1. Les limites des propriétés figurant sur le présent plan proviennent de la base de données sur les limites des propriétés de Services Nouveau-Brunswick.
2. Le système de coordonnées stéréographiques NAD 1983 CSRS du Nouveau-Brunswick est utilisé sur le présent plan.







01342534

460

15146525

15146517

01342534

01244060

01342591

15024573

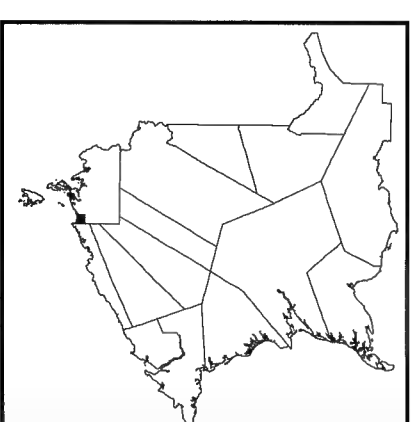
15024565










1 cm = 0.03 km

0 0.04 0.08 0.16 Km



# Nature Legacy protected areas / Aires protégées du Patrimoine naturel UID / NIU 4050100



-  Featured Nature Legacy protected area / Aires protégées du Patrimoine naturel en vedette
-  Nature Legacy protected areas / Aire protégées du Patrimoine naturel
-  Watercourse / Cours d'eau
-  Highway / Autoroute
-  Road / Chemin
-  PID / NID
-  Waterbody / Plan d'eau
-  County / Comté
-  Crown Land / Terre de la Couronne

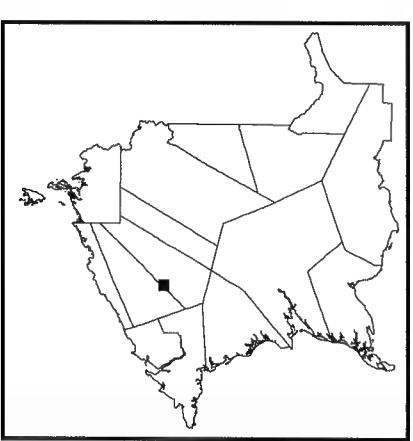
### NOTES:










1. Property boundaries in this plan are from Service New Brunswick's boundary database. Please refer to Service New Brunswick for official property and ownership information.
2. NAD 1983 CSRS New Brunswick Stereographic coordinate system is used on this plan.

### REMARQUES:

1. Les limites des propriétés figurant sur le présent plan proviennent de la base de données sur les limites des propriétés de Services Nouveau-Brunswick.
2. Le système de coordonnées stéréographiques NAD 1983 CSRS du Nouveau-Brunswick est utilisé sur le présent plan.

**Nature Legacy  
protected areas /  
Aires protégées du  
Patrimoine naturel  
UID / NIU 4050200**



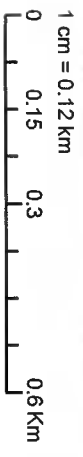
-  Featured Nature Legacy protected area / Aires protégées du Patrimoine naturel en vedette
-  Nature Legacy protected areas / Aires protégées du Patrimoine naturel
-  Watercourse / Cours d'eau
-  Highway / Autoroute
-  Road / Chemin
-  PID / NIID
-  Waterbody / Plan d'eau
-  County / Comté
-  Crown Land / Terre de la Couronne

**NOTES:**

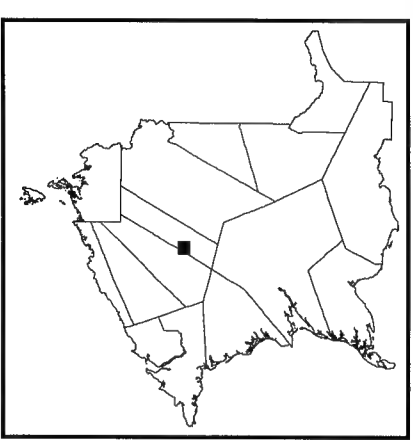
1. Property boundaries in this plan are from Service New Brunswick's boundary database. Please refer to Service New Brunswick for official property and ownership information.
2. NAD 1983 CSRS New Brunswick Stereographic coordinate system is used on this plan.










**REMARQUES:**

1. Les limites des propriétés figurant sur le présent plan proviennent de la base de données sur les limites des propriétés de Services Nouveau-Brunswick.
2. Le système de coordonnées stéréographiques NAD 1983 CSRS du Nouveau-Brunswick est utilisé sur le présent plan.



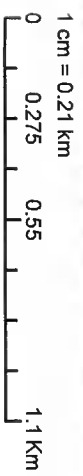
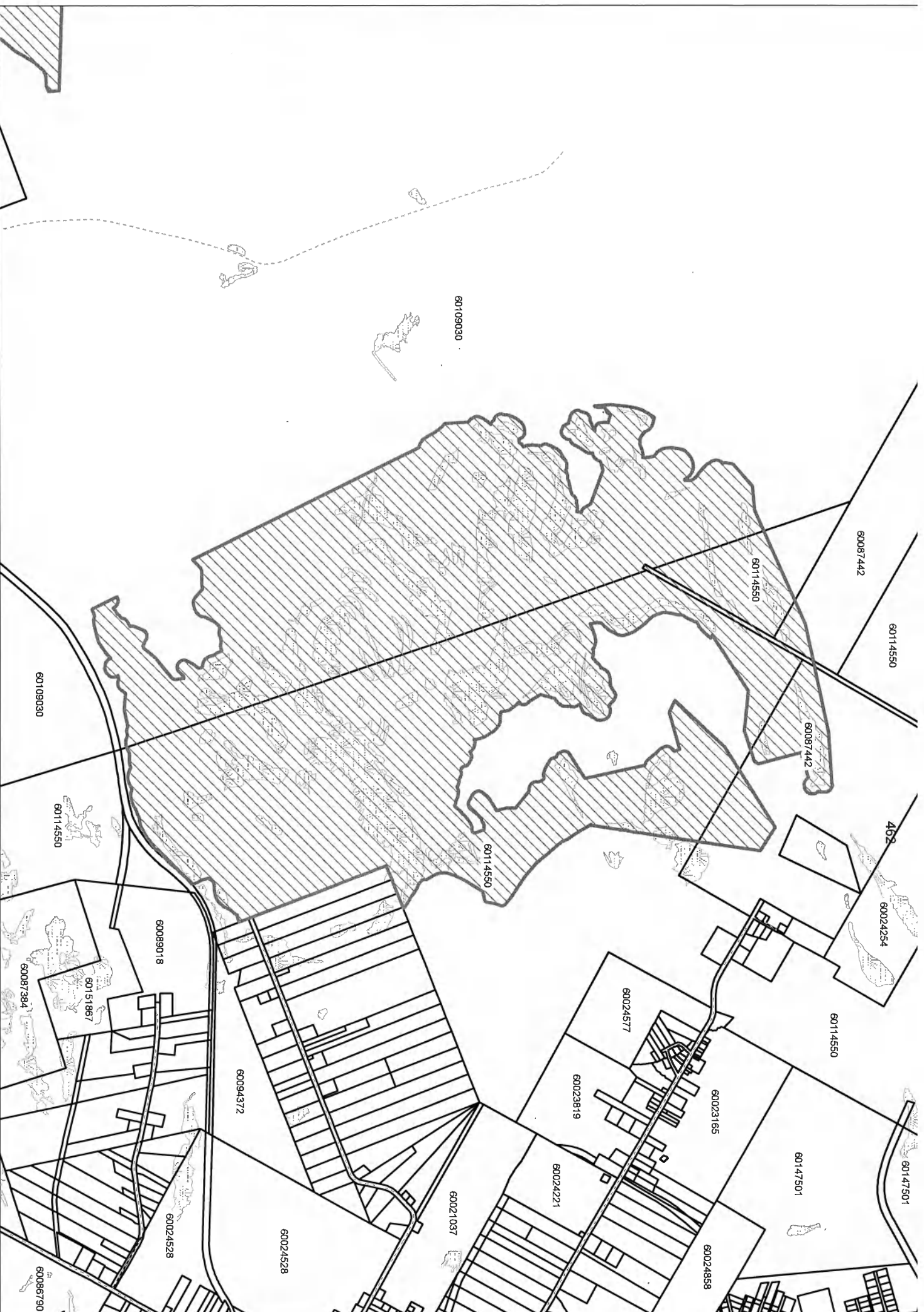
**Nature Legacy  
protected areas /  
Aires protégées du  
Patrimoine naturel  
UID / NIU 4050300**



-  Featured Nature Legacy protected area / Aires protégées du Patrimoine naturel en vedette
-  Nature Legacy protected areas / Aire protégées du Patrimoine naturel
-  Watercourse / Cours d'eau
-  Highway / Autoroute
-  Road / Chemin
-  PID / NID
-  Waterbody / Plan d'eau
-  County / Comté
-  Crown Land / Terre de la Couronne

**NOTES:**  
1. Property boundaries in this plan are from Service New Brunswick's boundary database. Please refer to Service New Brunswick for official property and ownership information.  
2. NAD 1983 CSRS New Brunswick Stereographic coordinate system is used on this plan.

**REMARQUES:**  
1. Les limites des propriétés figurant sur le présent plan proviennent de la base de données sur les limites des propriétés de Services Nouveau-Brunswick.  
2. Le système de coordonnées stéréographiques NAD 1983 CSRS du Nouveau-Brunswick est utilisé sur le présent plan.





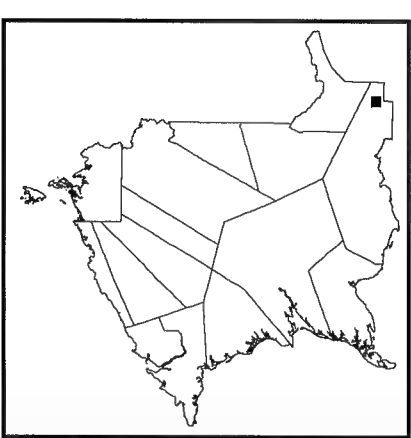











50058056

464

50056514

**Nature Legacy  
protected areas /  
Aires protégées du  
Patrimoine naturel**  
UID / NIU 4050500



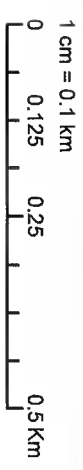
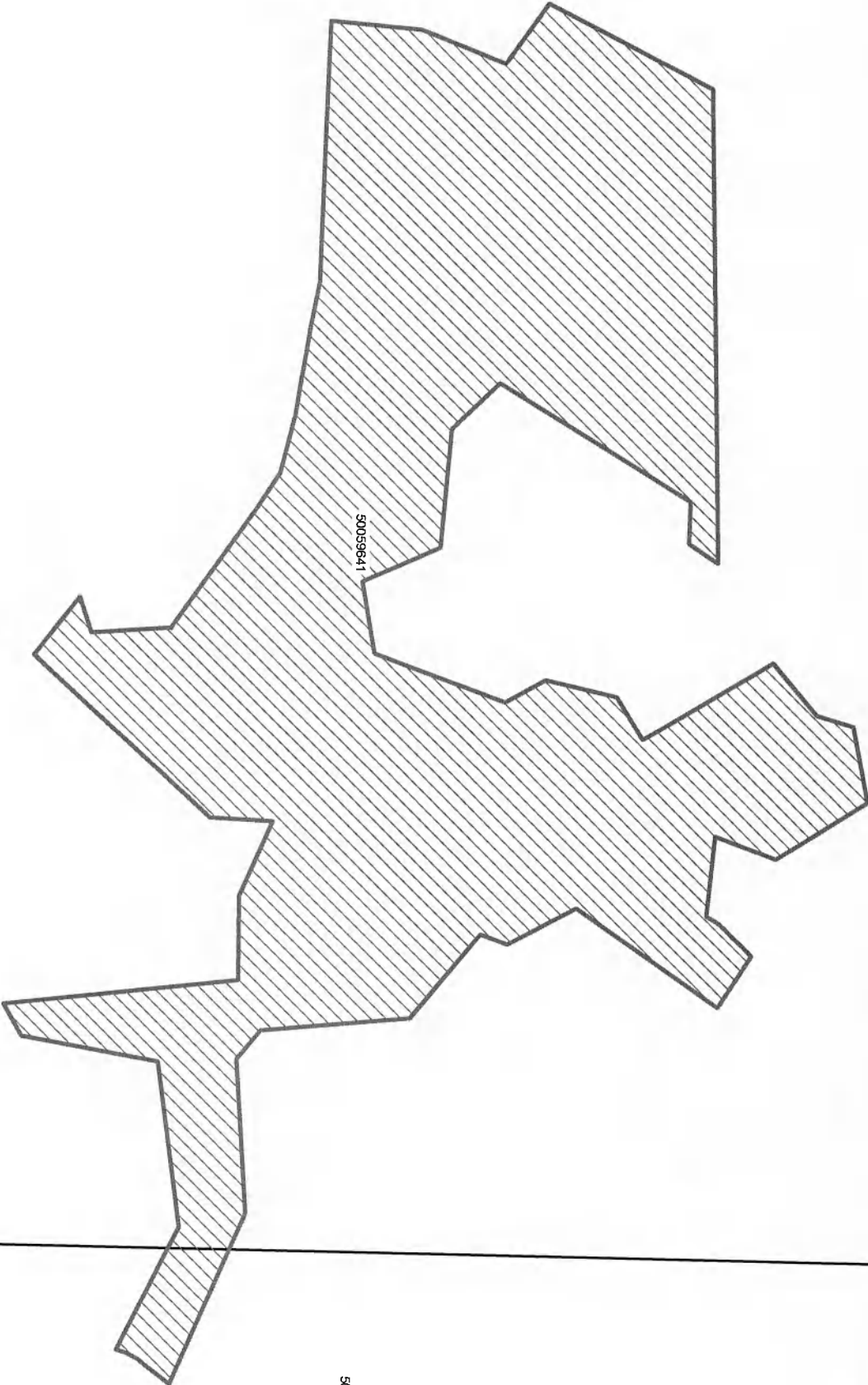
-  Featured Nature Legacy protected area / Aires protégées du Patrimoine naturel en vedette
-  Nature Legacy protected areas / Aires protégées du Patrimoine naturel
-  Watercourse / Cours d'eau
-  Highway / Autoroute
-  Road / Chemin
-  PID / NID
-  Waterbody / Plan d'eau
-  County / Comté
-  Crown Land / Terre de la Couronne

**NOTES:**

1. Property boundaries in this plan are from Service New Brunswick's boundary database. Please refer to Service New Brunswick for official property and ownership information.
2. NAD 1983 CSRS New Brunswick Stereographic coordinate system is used on this plan.

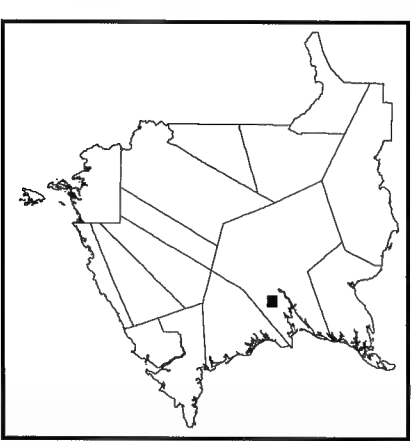
**REMARQUES:**










1. Les limites des propriétés figurant sur le présent plan proviennent de la base de données sur les limites des propriétés de Services Nouveau-Brunswick.
2. Le système de coordonnées géographiques NAD 1983 CSRS du Nouveau-Brunswick est utilisé sur le présent plan.





**Nature Legacy  
protected areas /  
Aires protégées du  
Patrimoine naturel  
UID / NIU 4050600**



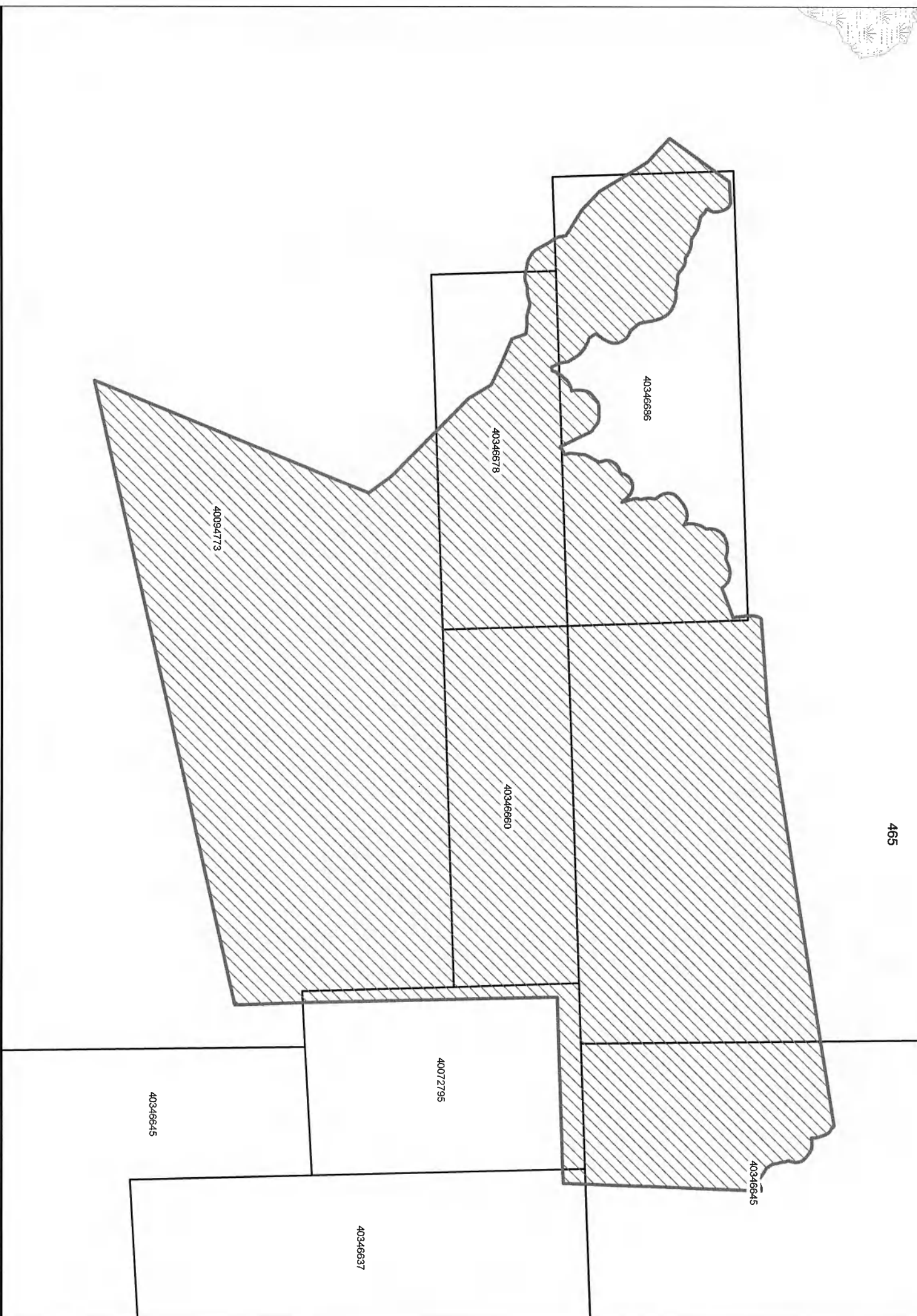
-  Featured Nature Legacy protected area / Aires protégées du Patrimoine naturel en vedette
-  Nature Legacy protected areas / Aire protégées du Patrimoine naturel
-  Watercourse / Cours d'eau
-  Highway / Autoroute
-  Road / Chemin
-  PID / NID
-  Waterbody / Plan d'eau
-  County / Comté
-  Crown Land / Terre de la Couronne

**NOTES:**

1. Property boundaries in this plan are from Service New Brunswick's boundary database. Please refer to Service New Brunswick for official property and ownership information.
2. NAD 1983 CSRS New Brunswick Stereographic coordinate system is used on this plan.

**REMARKS:**

1. Les limites des propriétés figurant sur le présent plan proviennent de la base de données sur les limites des propriétés de Services Nouveau-Brunswick.
2. Le système de coordonnées stéréographiques NAD 1983 CSRS du Nouveau-Brunswick est utilisé sur le présent plan.





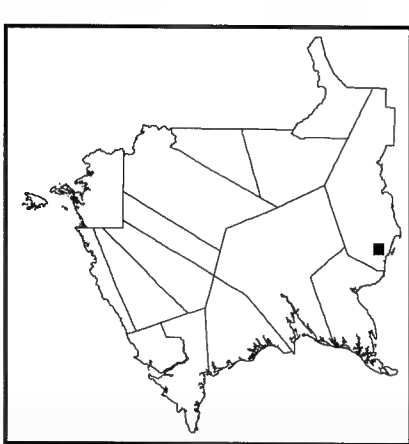
466










50071174

50193630



# Nature Legacy protected areas / Aires protégées du Patrimoine naturel UID / NIU 4050700



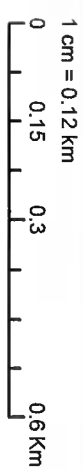
-  Featured Nature Legacy protected area / Aires protégées du Patrimoine naturel en vedette
-  Nature Legacy protected areas / Aires protégées du Patrimoine naturel
-  Watercourse / Cours d'eau
-  Highway / Autoroute
-  Road / Chemin
-  PID / NIID
-  Waterbody / Plan d'eau
-  County / Comté
-  Crown Land / Terre de la Couronne

**NOTES:**

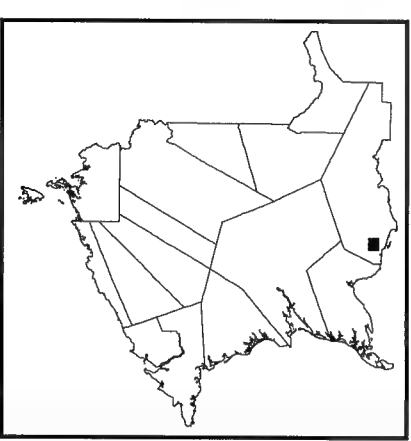
1. Property boundaries in this plan are from Service New Brunswick's boundary database. Please refer to Service New Brunswick for official property and ownership information.
2. NAD 1983 CSRS New Brunswick Stereographic coordinate system is used on this plan.










**REMARQUES:**

1. Les limites des propriétés figurant sur le présent plan proviennent de la base de données sur les limites des propriétés de Services Nouveau-Brunswick.
2. Le système de coordonnées stéréographiques NAD 1983 CSRS du Nouveau-Brunswick est utilisé sur le présent plan.



**Nature Legacy  
protected areas /  
Aires protégées du  
Patrimoine naturel  
UID / NIU 4050800**



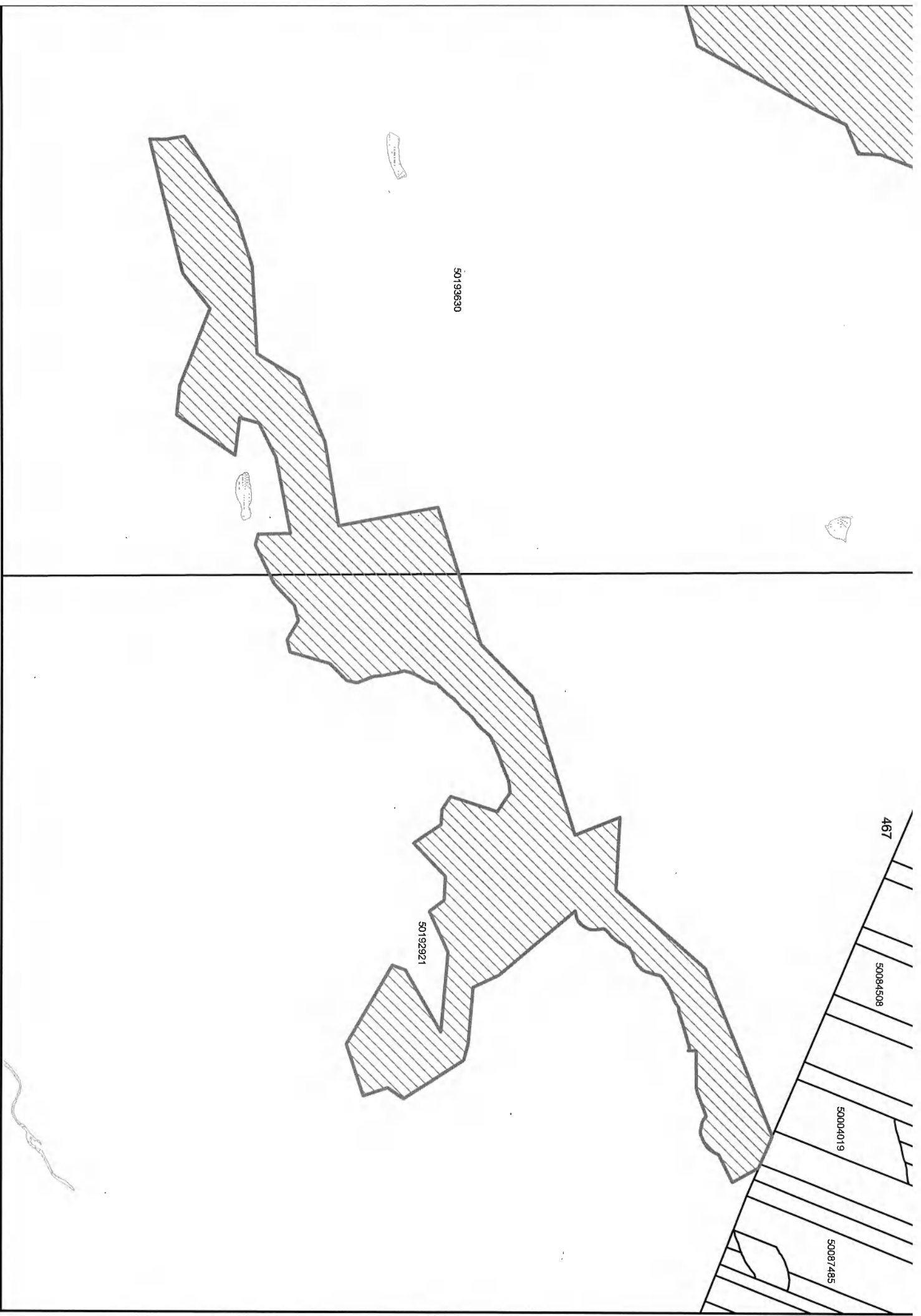
-  Featured Nature Legacy protected area / Aires protégées du Patrimoine naturel en vedette
-  Nature Legacy protected areas / Aires protégées du Patrimoine naturel
-  Watercourse / Cours d'eau
-  Highway / Autoroute
-  Road / Chemin
-  PID / NID
-  Waterbody / Plan d'eau
-  County / Comté
-  Crown Land / Terre de la Couronne

**NOTES:**

1. Property boundaries in this plan are from Service New Brunswick's boundary database. Please refer to Service New Brunswick for official property and ownership information.
2. NAD 1983 CSRS New Brunswick Stereographic coordinate system is used on this plan.

**REMARQUES:**

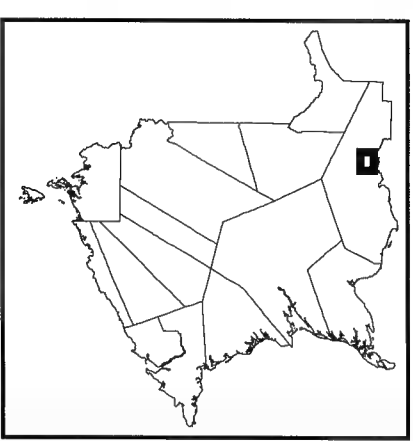
1. Les limites des propriétés figurant sur le présent plan proviennent de la base de données sur les limites des propriétés de Services Nouveau-Brunswick.
2. Le système de coordonnées stéréographiques NAD 1983 CSRS du Nouveau-Brunswick est utilisé sur le présent plan.
















**Nature Legacy  
protected areas /  
Aires protégées du  
Patrimoine naturel  
UID / NIU 4051000**



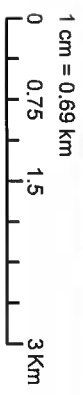
-  Featured Nature Legacy protected area / Aires protégées du Patrimoine naturel en vedette
-  Nature Legacy protected areas / Aire protégées du Patrimoine naturel
-  Watercourse / Cours d'eau
-  Highway / Autoroute
-  Road / Chemin
-  PID / NID
-  Waterbody / Plan d'eau
-  County / Comté
-  Crown Land / Terre de la Couronne

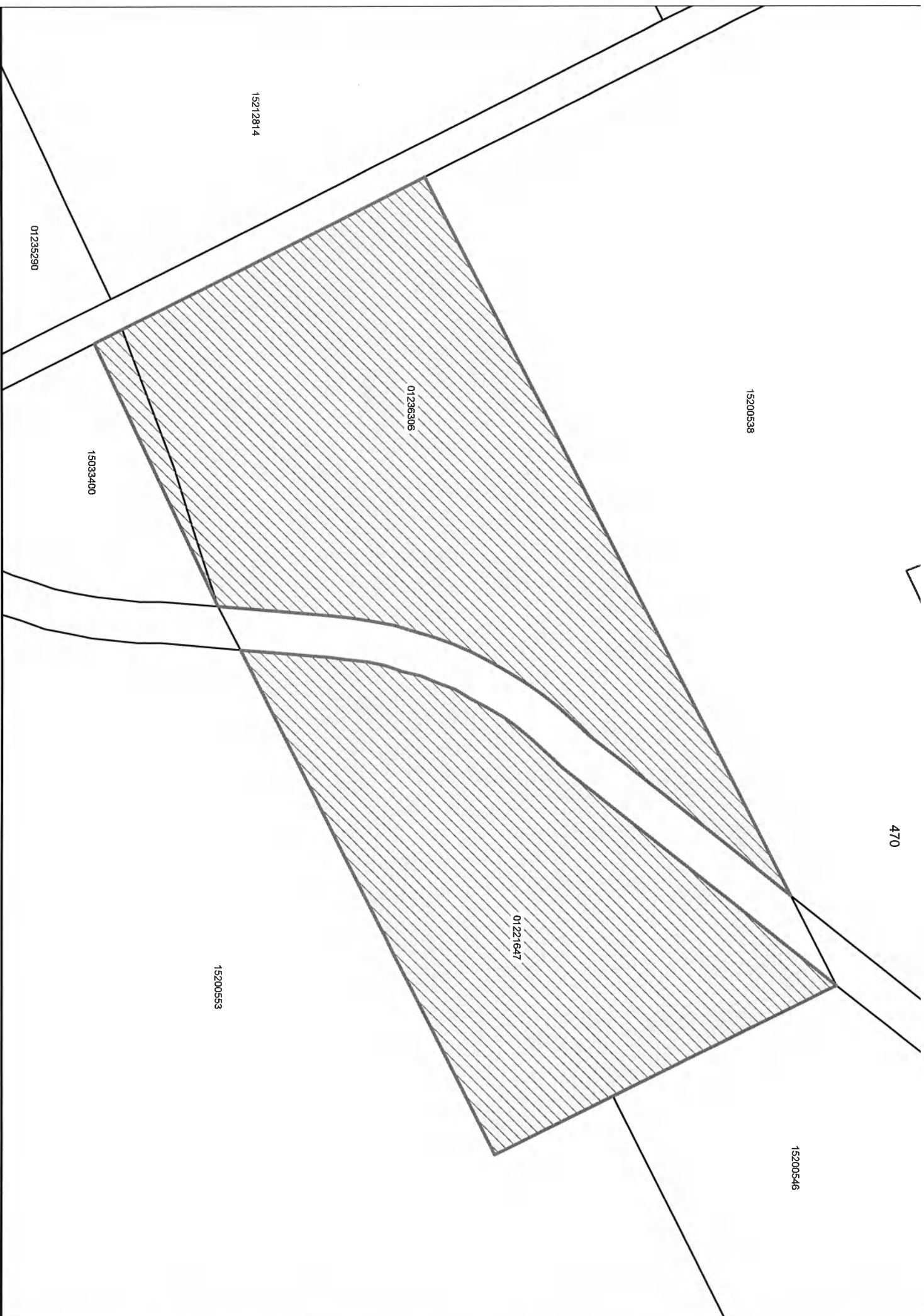
**NOTES:**

1. Property boundaries in this plan are from Service New Brunswick's boundary database. Please refer to Service New Brunswick for official property and ownership information.
2. NAD 1983 CSRS New Brunswick Stereographic coordinate system is used on this plan.

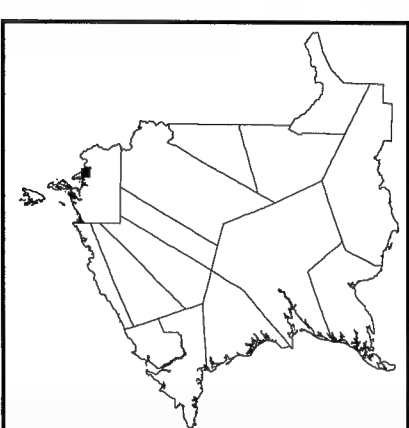
**REMARQUES:**

1. Les limites des propriétés figurant sur le présent plan proviennent de la base de données sur les limites des propriétés de Services Nouveau-Brunswick.
2. Le système de coordonnées stéréographiques NAD 1983 CSRS du Nouveau-Brunswick est utilisé sur le présent plan.





**Nature Legacy  
protected areas /  
Aires protégées du  
Patrimoine naturel**  
UID / NIU 4051100



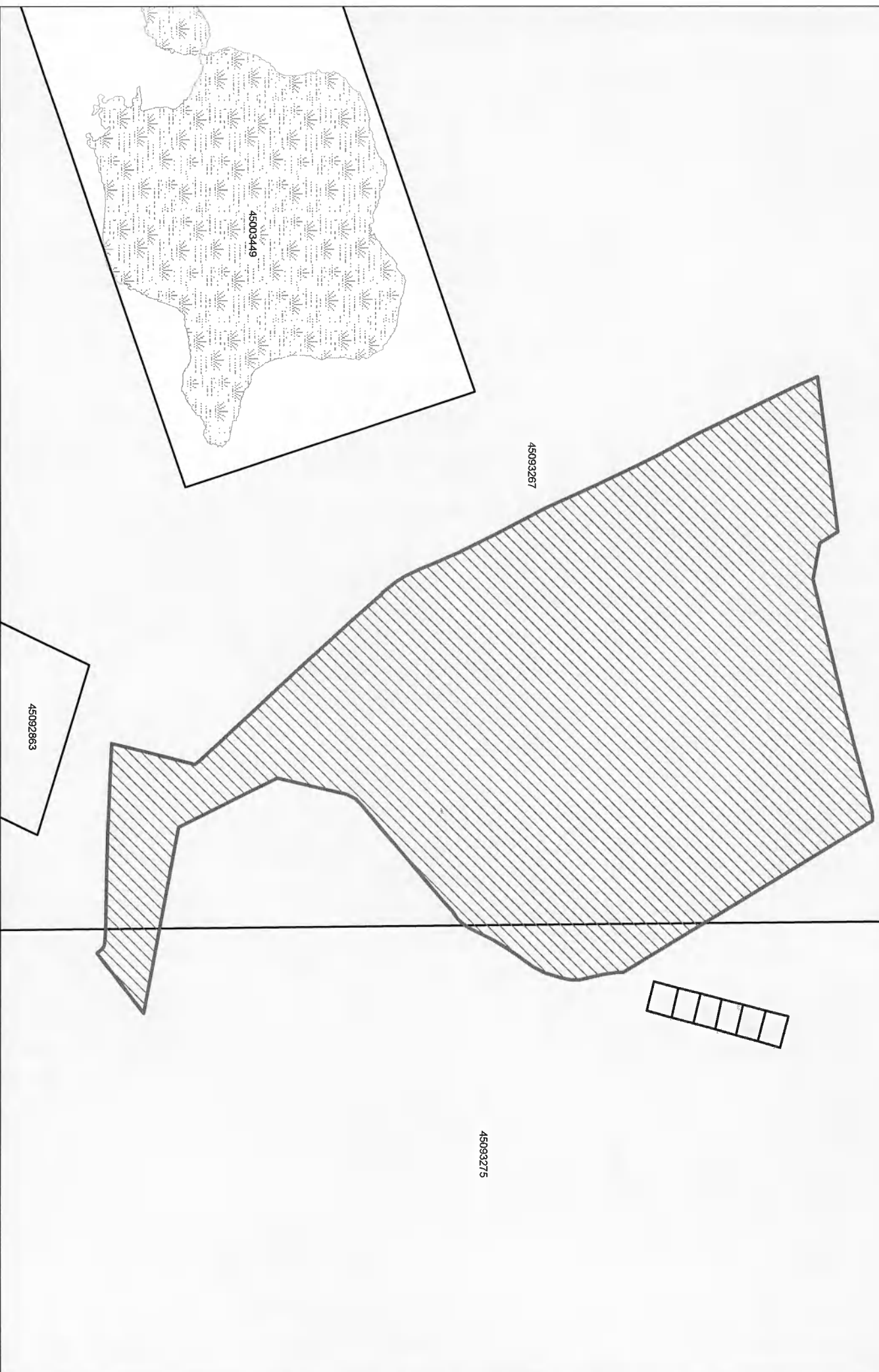
|  |                                                                                          |
|--|------------------------------------------------------------------------------------------|
|  | Featured Nature Legacy protected area / Aires protégées du Patrimoine naturel en vedette |
|  | Nature Legacy protected areas / Aires protégées du Patrimoine naturel                    |
|  | Watercourse / Cours d'eau                                                                |
|  | Highway / Autoroute                                                                      |
|  | Road / Chemin                                                                            |
|  | PID / NID                                                                                |
|  | Waterbody / Plan d'eau                                                                   |
|  | County / Comté                                                                           |
|  | Crown Land / Terre de la Couronne                                                        |

**NOTES:**

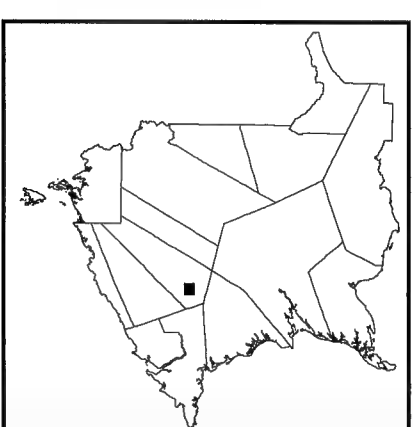
1. Property boundaries in this plan are from Service New Brunswick's boundary database. Please refer to Service New Brunswick for official property and ownership information.
2. NAD 1983 CSRS New Brunswick Stereographic coordinate system is used on this plan.










**REMARQUES:**

1. Les limites des propriétés figurant sur le présent plan proviennent de la base de données sur les limites des propriétés de Services Nouveau-Brunswick.
2. Le système de coordonnées stéréographiques NAD 19 CSRS du Nouveau-Brunswick est utilisé sur le présent plan.



**Nature Legacy  
protected areas /  
Aires protégées du  
Patrimoine naturel  
UID / NIU 4051200**



|                                                                                     |                                                                                          |
|-------------------------------------------------------------------------------------|------------------------------------------------------------------------------------------|
|  | Featured Nature Legacy protected area / Aires protégées du Patrimoine naturel en vedette |
|  | Nature Legacy protected areas / Aires protégées du Patrimoine naturel                    |
|  | Watercourse / Cours d'eau                                                                |
|  | Highway / Autoroute                                                                      |
|  | Road / Chemin                                                                            |
|  | PID / NID                                                                                |
|  | Waterbody / Plan d'eau                                                                   |
|  | County / Comté                                                                           |
|  | Crown Land / Terre de la Couronne                                                        |

**NOTES:**

1. Property boundaries in this plan are from Service New Brunswick's boundary database. Please refer to Service New Brunswick for official property and ownership information.
2. NAD 1983 CSRS New Brunswick Stereographic coordinate system is used on this plan.

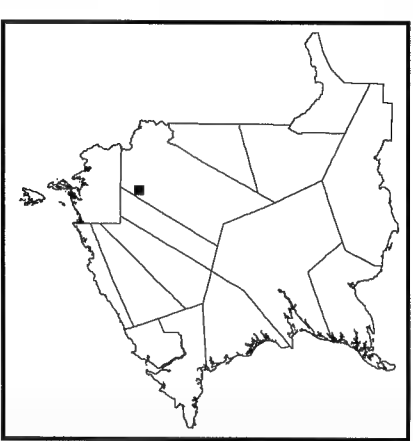
**REMARQUES:**










1. Les limites des propriétés figurant sur le présent plan proviennent de la base de données sur les limites des propriétés de Services Nouveau-Brunswick.
2. Le système de coordonnées stéréographiques NAD 1983 CSRS du Nouveau-Brunswick est utilisé sur le présent plan.

1 cm = 0.14 km  
0 0.175 0.35 0.7 km



**Nature Legacy  
protected areas /  
Aires protégées du  
Patrimoine naturel  
UID / NIU 4051300**



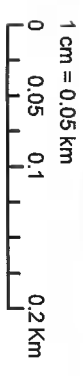
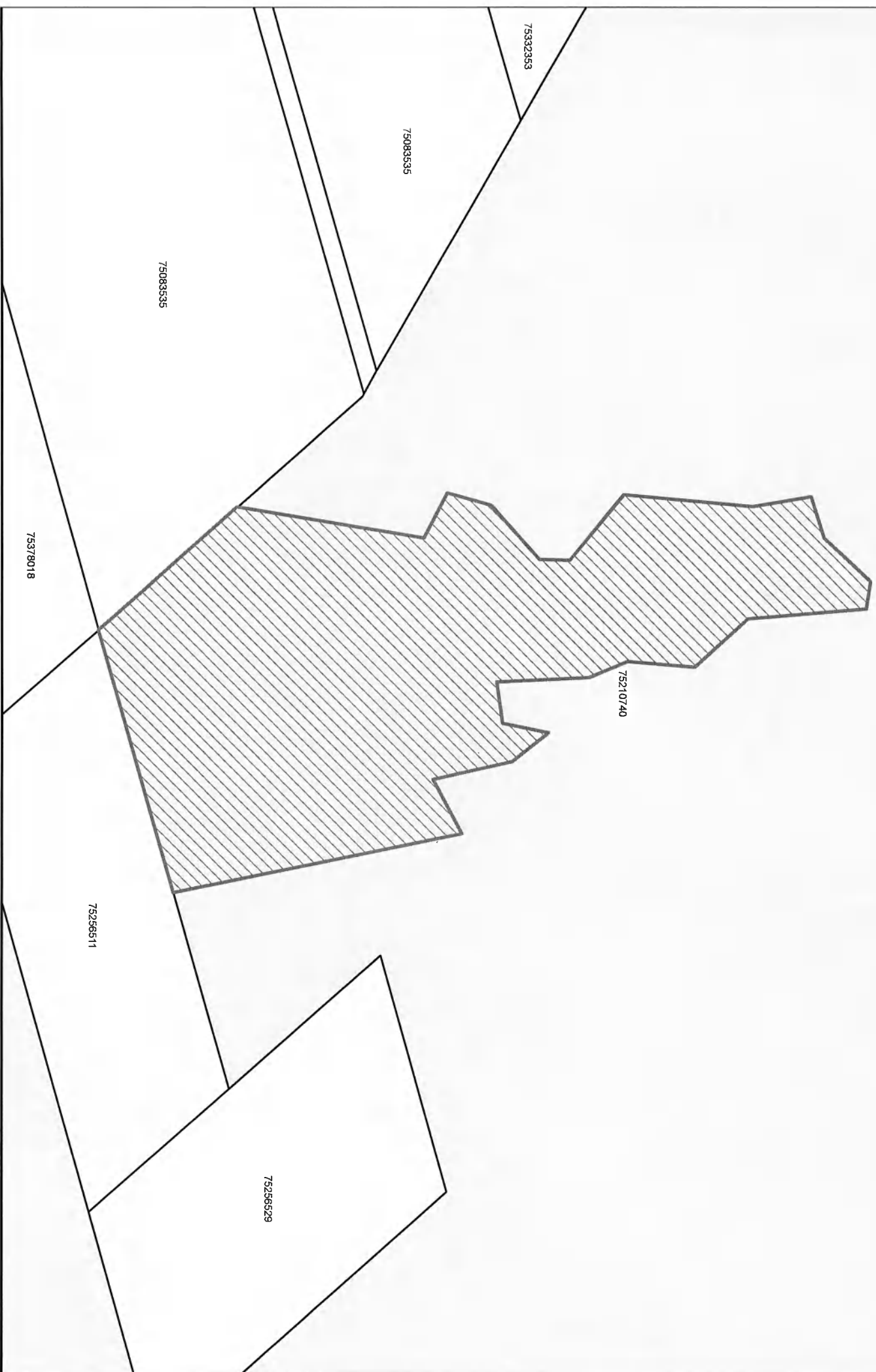
-  Featured Nature Legacy protected area / Aires protégées du Patrimoine naturel en vedette
-  Nature Legacy protected areas / Aire protégées du Patrimoine naturel
-  Watercourse / Cours d'eau
-  Highway / Autoroute
-  Road / Chemin
-  PID / NID
-  Waterbody / Plan d'eau
-  County / Comté
-  Crown Land / Terre de la Couronne

**NOTES:**

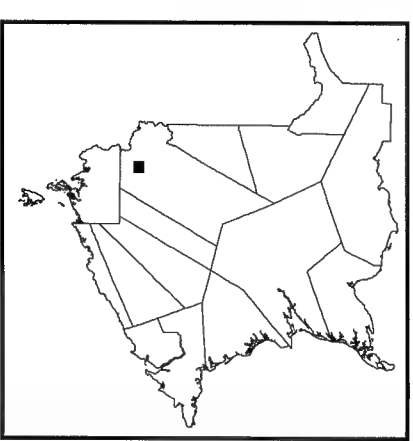
1. Property boundaries in this plan are from Service New Brunswick's boundary database. Please refer to Service New Brunswick for official property and ownership information.
2. NAD 1983 CSRS New Brunswick Stereographic coordinate system is used on this plan.










**REMARQUES:**

1. Les limites des propriétés figurant sur le présent plan proviennent de la base de données sur les limites des propriétés de Services Nouveau-Brunswick.
2. Le système de coordonnées stéréographiques NAD 1983 CSRS du Nouveau-Brunswick est utilisé sur le présent plan.



**Nature Legacy  
protected areas /  
Aires protégées du  
Patrimoine naturel  
UID / NIU 4051400**



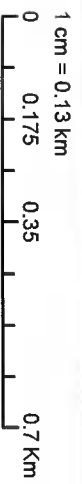
-  Featured Nature Legacy protected area / Aires protégées du Patrimoine naturel en vedette
-  Nature Legacy protected areas / Aires protégées du Patrimoine naturel
-  Watercourse / Cours d'eau
-  Highway / Autoroute
-  Road / Chemin
-  PID / NIID
-  Waterbody / Plan d'eau
-  County / Comté
-  Crown Land / Terre de la Couronne

**NOTES:**

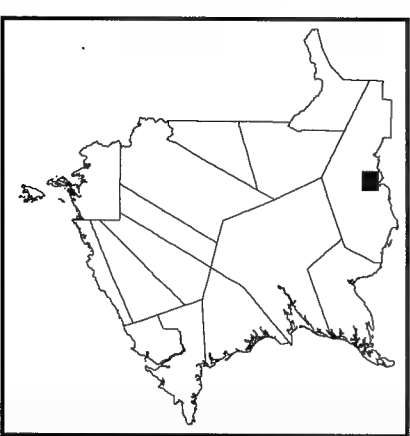
1. Property boundaries in this plan are from Service New Brunswick's boundary database. Please refer to Service New Brunswick for official property and ownership information.
2. NAD 1983 CSRS New Brunswick Stereographic coordinate system is used on this plan.










**REMARQUES:**

1. Les limites des propriétés figurant sur le présent plan proviennent de la base de données sur les limites des propriétés de Services Nouveau-Brunswick.
2. Le système de coordonnées stéréographiques NAD 1983 CSRS du Nouveau-Brunswick est utilisé sur le présent plan.



**Nature Legacy  
protected areas /  
Aires protégées du  
Patrimoine naturel  
UID / NIU 4051500**



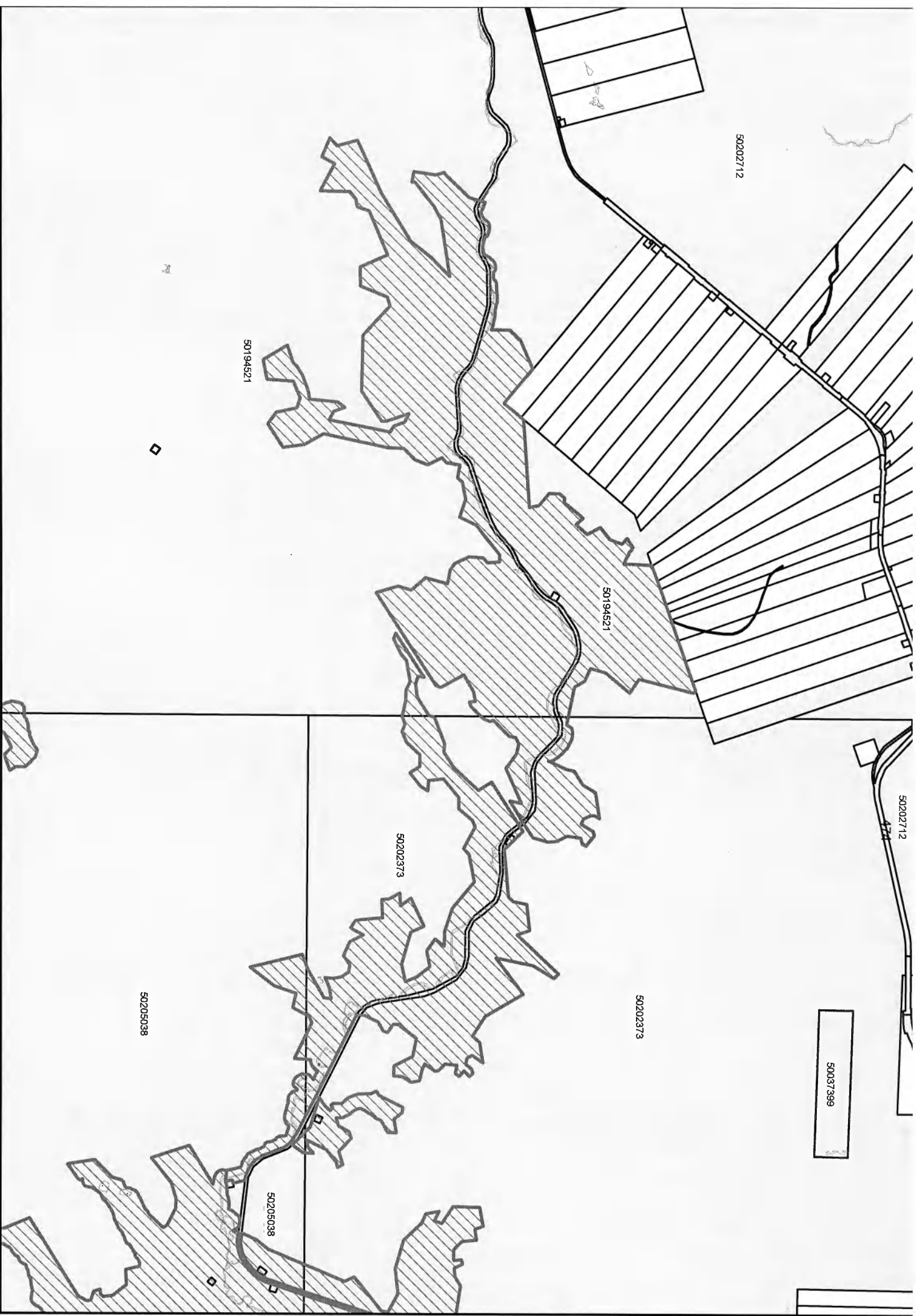
-  Featured Nature Legacy protected area / Aires protégées du Patrimoine naturel en vedette
-  Nature Legacy protected areas / Aires protégées du Patrimoine naturel
-  Watercourse / Cours d'eau
-  Highway / Autoroute
-  Road / Chemin
-  PID / NIID
-  Waterbody / Plan d'eau
-  County / Comté
-  Crown Land / Terre de la Couronne

**NOTES:**

1. Property boundaries in this plan are from Service New Brunswick's boundary database. Please refer to Service New Brunswick for official property and ownership information.
2. NAD 1983 CSRS New Brunswick Stereographic coordinate system is used on this plan.

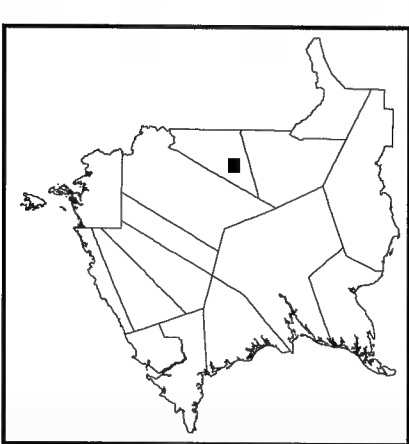
**REMARKS:**










1. Les limites des propriétés figurant sur le présent plan proviennent de la base de données sur les limites des propriétés de Services Nouveau-Brunswick.
2. Le système de coordonnées stéréographiques NAD 1983 CSRS du Nouveau-Brunswick est utilisé sur le présent plan.





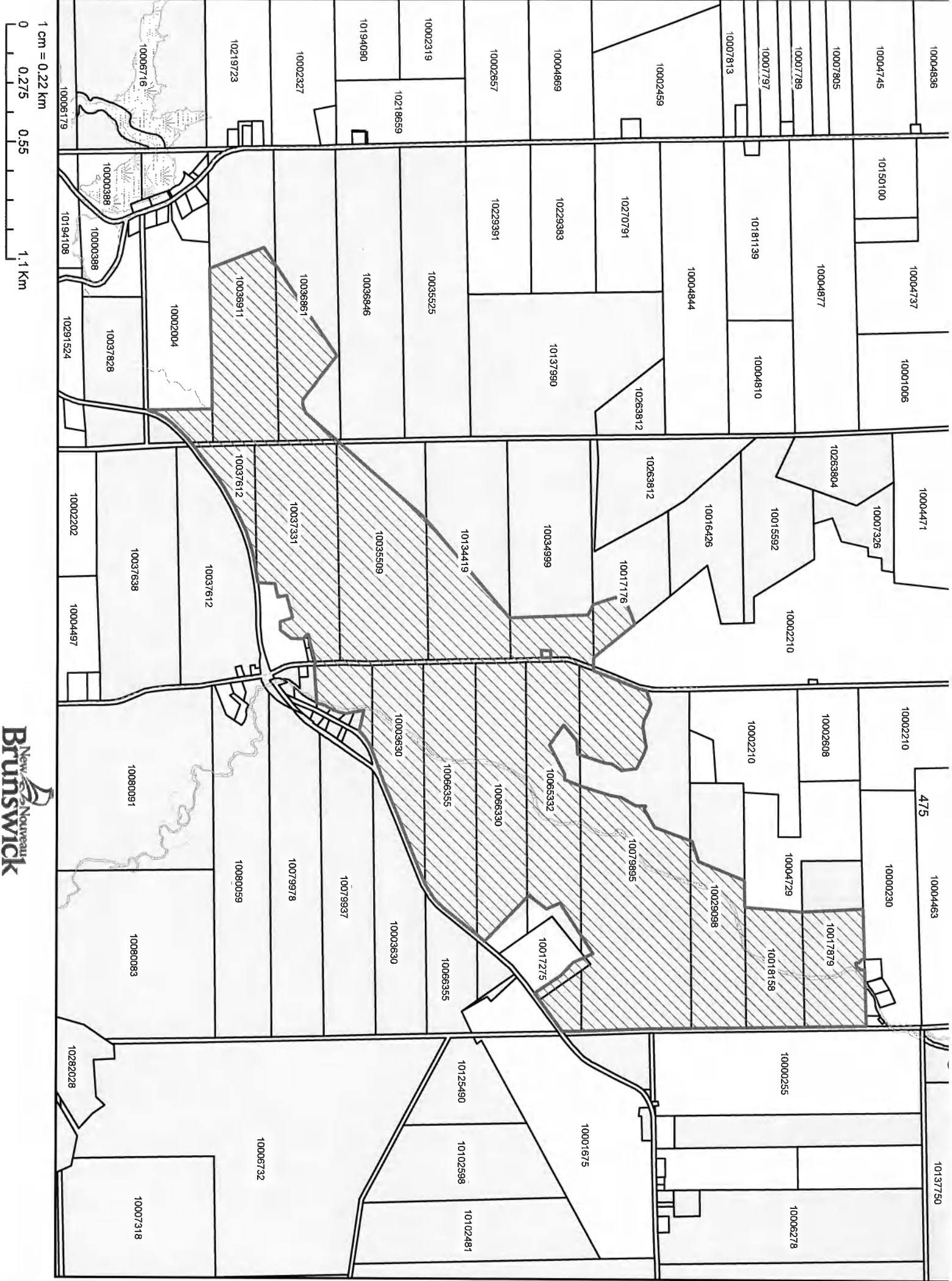
**Nature Legacy  
protected areas /  
Aires protégées du  
Patrimoine naturel**  
UID / NIU 4051600



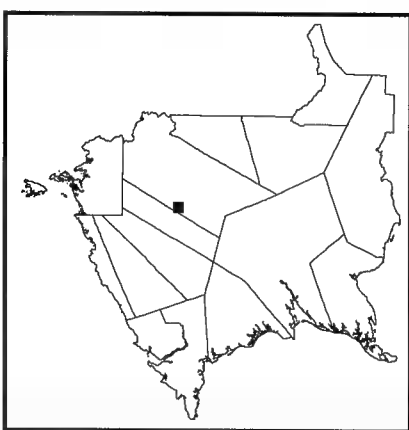
-  Featured Nature Legacy protected area / Aires protégées du Patrimoine naturel en vedette
-  Nature Legacy protected areas / Aire protégées du Patrimoine naturel
-  Watercourse / Cours d'eau
-  Highway / Autoroute
-  Road / Chemin
-  PID / NIID
-  Waterbody / Plan d'eau
-  County / Comté
-  Crown Land / Terre de la Couronne










**NOTES:**  
1. Property boundaries in this plan are from Service New Brunswick's boundary database. Please refer to Service New Brunswick for official property and ownership information.  
2. NAD 1983 CSRS New Brunswick Stereographic coordinate system is used on this plan.

**REMARQUES:**  
1. Les limites des propriétés figurant sur le présent plan proviennent de la base de données sur les limites des propriétés de Services Nouveau-Brunswick.  
2. Le système de coordonnées stéréographiques NAD 1983 CSRS du Nouveau-Brunswick est utilisé sur le présent plan.



**Nature Legacy  
protected areas /  
Aires protégées du  
Patrimoine naturel**  
UID / NIU 4051700



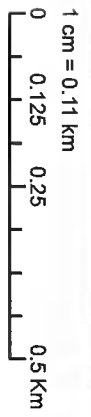
-  Featured Nature Legacy protected area / Aires protégées du Patrimoine naturel en vedette
-  Nature Legacy protected areas / Aires protégées du Patrimoine naturel
-  Watercourse / Cours d'eau
-  Highway / Autoroute
-  Road / Chemin
-  PID / NIID
-  Waterbody / Plan d'eau
-  County / Comté
-  Crown Land / Terre de la Couronne

**NOTES:**

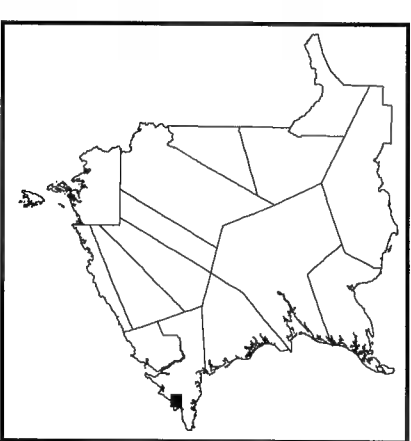
1. Property boundaries in this plan are from Service New Brunswick's boundary database. Please refer to Service New Brunswick for official property and ownership information.
2. NAD 1983 CSRS New Brunswick Stereographic coordinate system is used on this plan.










**REMARQUES:**

1. Les limites des propriétés figurant sur le présent plan proviennent de la base de données sur les limites des propriétés de Services Nouveau-Brunswick.
2. Le système de coordonnées stéréographiques NAD 1983 CSRS du Nouveau-Brunswick est utilisé sur le présent plan.



**Nature Legacy  
protected areas /  
Aires protégées du  
Patrimoine naturel  
UID / NIU 4051800**



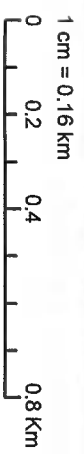
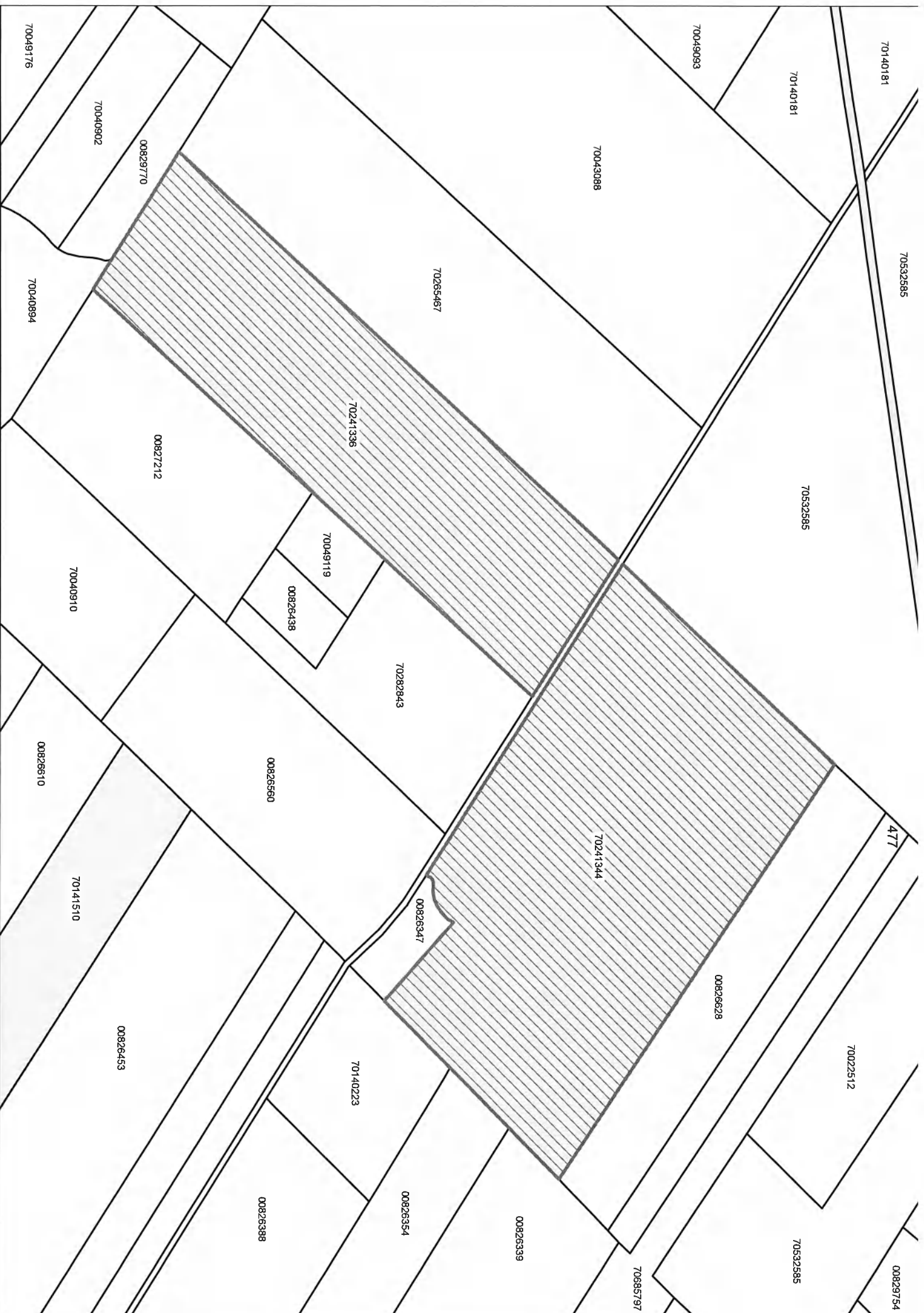
-  Featured Nature Legacy protected area / Aires protégées du Patrimoine naturel en vedette
-  Nature Legacy protected areas / Aires protégées du Patrimoine naturel
-  Watercourse / Cours d'eau
-  Highway / Autoroute
-  Road / Chemin
-  PID / NIID
-  Waterbody / Plan d'eau
-  County / Comté
-  Crown Land / Terre de la Couronne

**NOTES:**

1. Property boundaries in this plan are from Service New Brunswick's boundary database. Please refer to Service New Brunswick for official property and ownership information.
2. NAD 1983 CSRS New Brunswick Stereographic coordinate system is used on this plan.

**REMARQUES:**

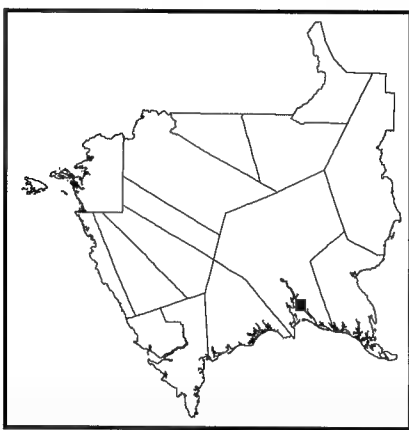
1. Les limites des propriétés figurant sur le présent plan proviennent de la base de données sur les limites des propriétés de Services Nouveau-Brunswick.
2. Le système de coordonnées stéréographiques NAD 1983 CSRS du Nouveau-Brunswick est utilisé sur le présent plan.
















**Nature Legacy  
protected areas /  
Aires protégées du  
Patrimoine naturel  
UID / NIU 4052000**



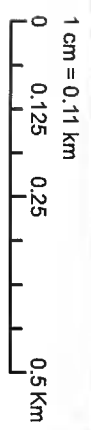
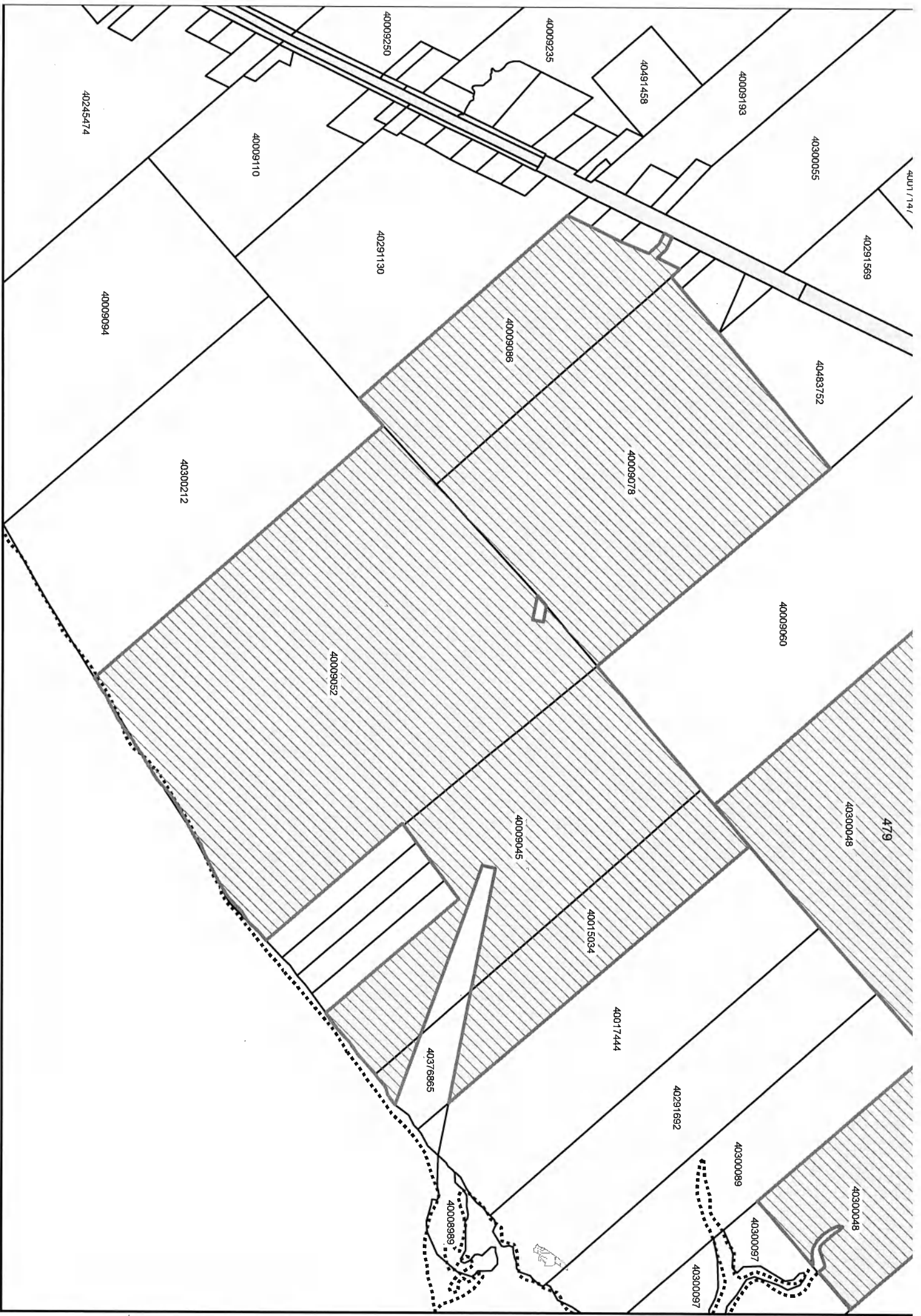
-  Featured Nature Legacy protected area / Aires protégées du Patrimoine naturel en vedette
-  Nature Legacy protected areas / Aire protégées du Patrimoine naturel
-  Watercourse / Cours d'eau
-  Highway / Autoroute
-  Road / Chemin
-  PID / NID
-  Waterbody / Plan d'eau
-  County / Comté
-  Crown Land / Terre de la Couronne

**NOTES:**

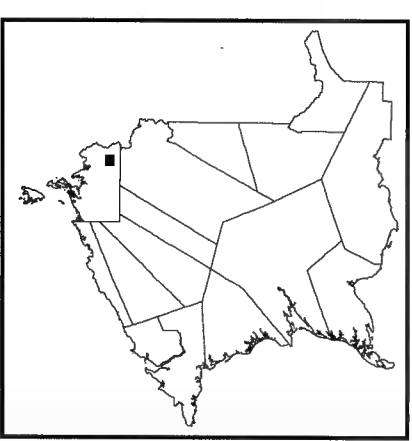
1. Property boundaries in this plan are from Service New Brunswick's boundary database. Please refer to Service New Brunswick for official property and ownership information.
2. NAD 1983 CSRS New Brunswick Stereographic coordinate system is used on this plan.










**REMARQUES:**

1. Les limites des propriétés figurant sur le présent plan proviennent de la base de données sur les limites des propriétés de Services Nouveau-Brunswick.
2. Le système de coordonnées stéréographiques NAD 1983 CSRS du Nouveau-Brunswick est utilisé sur le présent plan.



**Nature Legacy  
protected areas /  
Aires protégées du  
Patrimoine naturel  
UID / NIU 4052100**



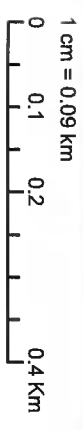
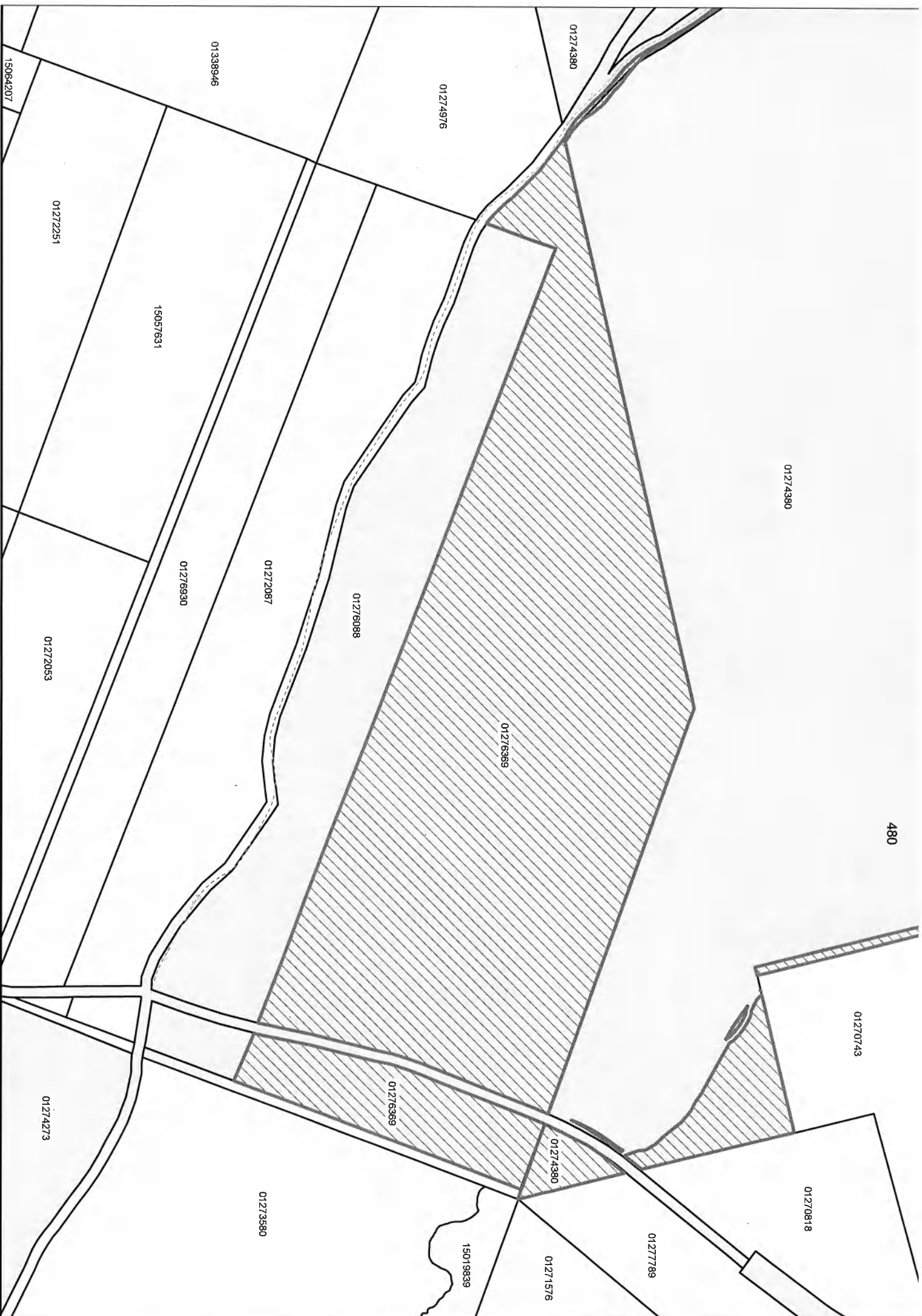
-  Featured Nature Legacy protected area / Aires protégées du Patrimoine naturel en vedette
-  Nature Legacy protected areas / Aire protégées du Patrimoine naturel
-  Watercourse / Cours d'eau
-  Highway / Autoroute
-  Road / Chemin
-  PID / NID
-  Waterbody / Plan d'eau
-  County / Comté
-  Crown Land / Terre de la Couronne

**NOTES:**

1. Property boundaries in this plan are from Service New Brunswick's boundary database. Please refer to Service New Brunswick for official property and ownership information.
2. NAD 1983 CSRS New Brunswick Stereographic coordinate system is used on this plan.

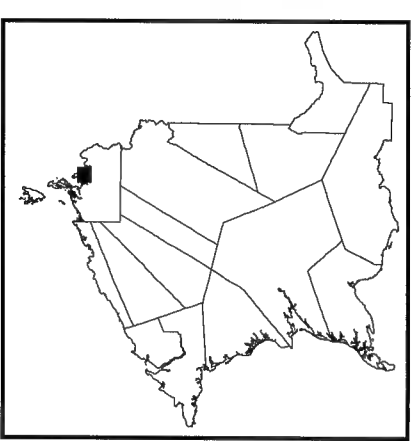
**REMARQUES:**










1. Les limites des propriétés figurant sur le présent plan proviennent de la base de données sur les limites des propriétés de Services Nouveau-Brunswick.
2. Le système de coordonnées stéréographiques NAD 1983 CSRS du Nouveau-Brunswick est utilisé sur le présent plan.





**Nature Legacy  
protected areas /  
Aires protégées du  
Patrimoine naturel  
UID / NIU 4052200**



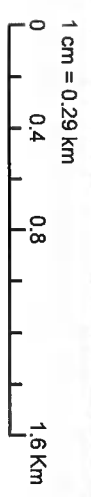
-  Featured Nature Legacy protected area / Aires protégées du Patrimoine naturel en vedette
-  Nature Legacy protected areas / Aire protégées du Patrimoine naturel
-  Watercourse / Cours d'eau
-  Highway / Autoroute
-  Road / Chemin
-  PID / NID
-  Waterbody / Plan d'eau
-  County / Comté
-  Crown Land / Terre de la Couronne

**NOTES:**

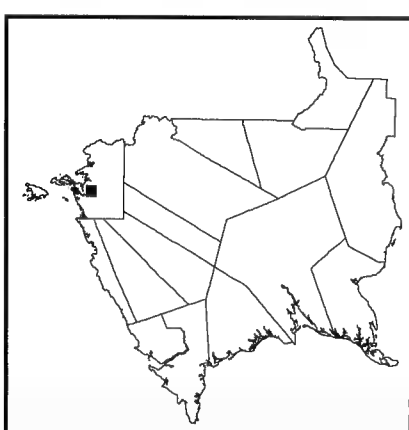
1. Property boundaries in this plan are from Service New Brunswick's boundary database. Please refer to Service New Brunswick for official property and ownership information.
2. NAD 1983 CSRS New Brunswick Stereographic coordinate system is used on this plan.










**REMARQUES:**

1. Les limites des propriétés figurant sur le présent plan proviennent de la base de données sur les limites des propriétés de Services Nouveau-Brunswick.
2. Le système de coordonnées stéréographiques NAD 1983 CSRS du Nouveau-Brunswick est utilisé sur le présent plan.



**Nature Legacy  
protected areas /  
Aires protégées du  
Patrimoine naturel  
UID / NIU 4052300**



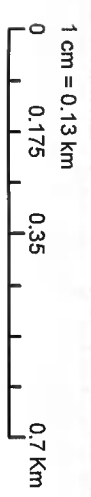
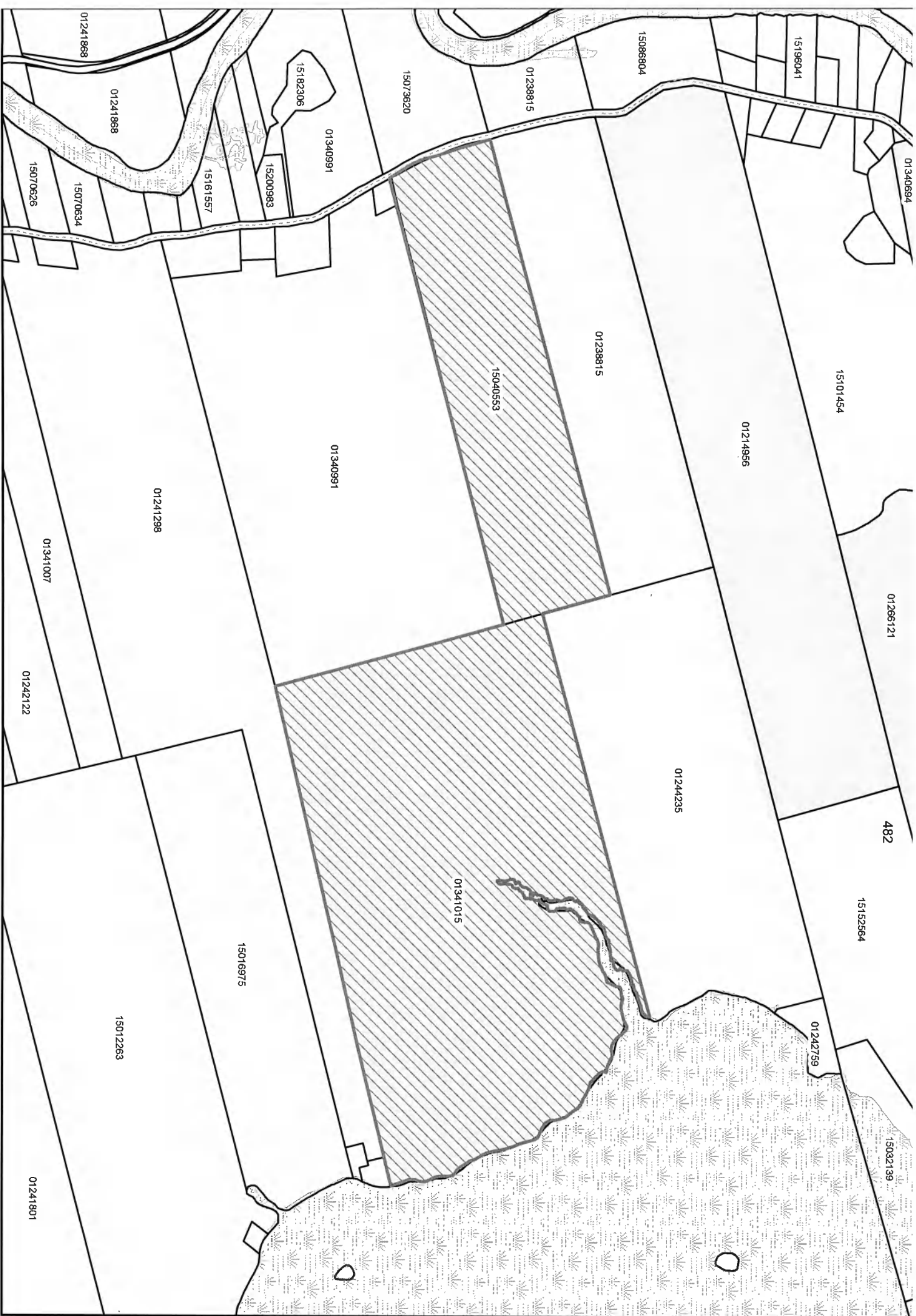
-  Featured Nature Legacy protected area / Aires protégées du Patrimoine naturel en vedette
-  Nature Legacy protected areas / Aires protégées du Patrimoine naturel
-  Watercourse / Cours d'eau
-  Highway / Autoroute
-  Road / Chemin
-  PID / NID
-  Waterbody / Plan d'eau
-  County / Comté
-  Crown Land / Terre de la Couronne

**NOTES:**

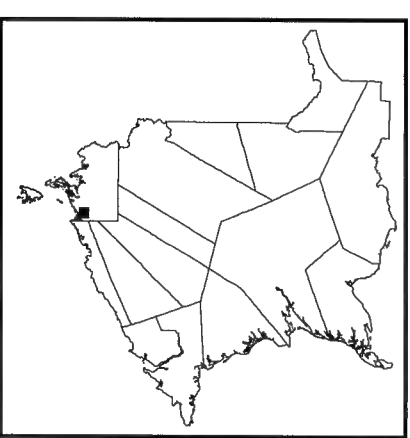
1. Property boundaries in this plan are from Service New Brunswick's boundary database. Please refer to Service New Brunswick for official property and ownership information.
2. NAD 1983 CSRS New Brunswick Stereographic coordinate system is used on this plan.










**REMARQUES:**

1. Les limites des propriétés figurant sur le présent plan proviennent de la base de données sur les limites des propriétés de Services Nouveau-Brunswick.
2. Le système de coordonnées stéréographiques NAD 1983 du Nouveau-Brunswick est utilisé sur le présent plan.



**Nature Legacy  
protected areas /  
Aires protégées du  
Patrimoine naturel  
UID / NIU 4052400**



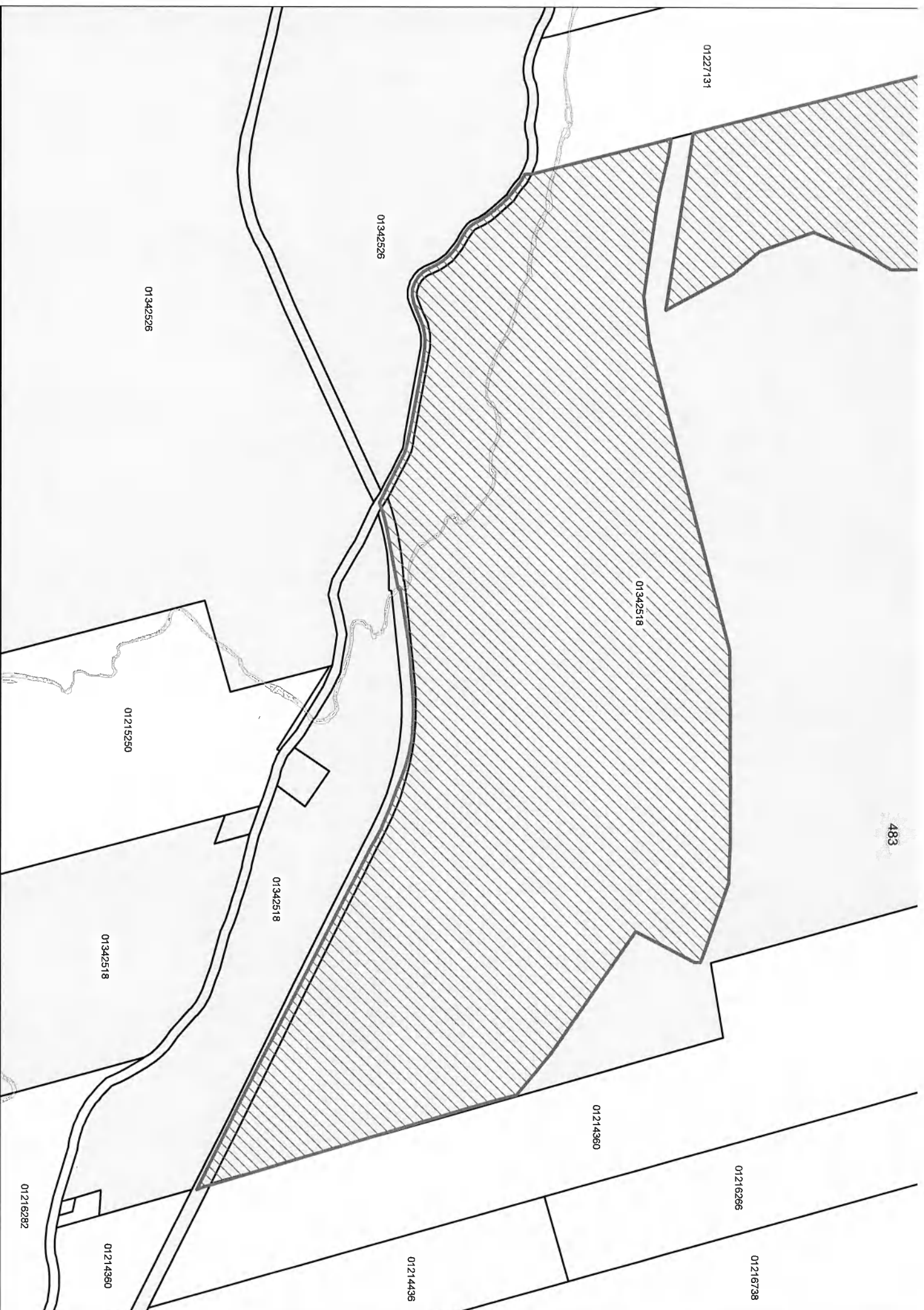
-  Featured Nature Legacy protected area / Aires protégées du Patrimoine naturel en vedette
-  Nature Legacy protected areas / Aire protégées du Patrimoine naturel
-  Watercourse / Cours d'eau
-  Highway / Autoroute
-  Road / Chemin
-  PID / NID
-  Waterbody / Plan d'eau
-  County / Comté
-  Crown Land / Terre de la Couronne

**NOTES:**

1. Property boundaries in this plan are from Service New Brunswick's boundary database. Please refer to Service New Brunswick for official property and ownership information.
2. NAD 1983 CSRS New Brunswick Stereographic coordinate system is used on this plan.

**REMARQUES:**

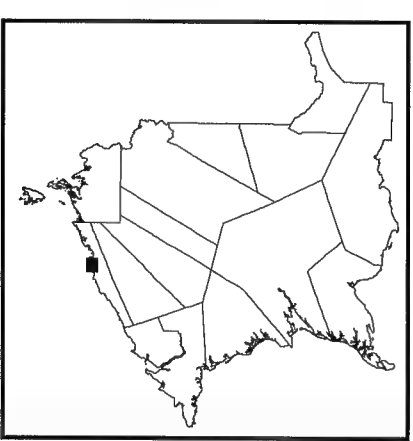
1. Les limites des propriétés figurant sur le présent plan proviennent de la base de données sur les limites des propriétés de Services Nouveau-Brunswick.
2. Le système de coordonnées stéréographiques NAD 1983 CSRS du Nouveau-Brunswick est utilisé sur le présent plan.












1 cm = 0.1 km  
0 0.125 0.25 0.5 Km



**Nature Legacy  
protected areas /  
Aires protégées du  
Patrimoine naturel  
UID / NIU 4052500**



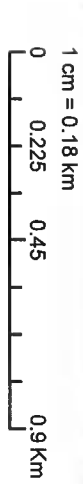
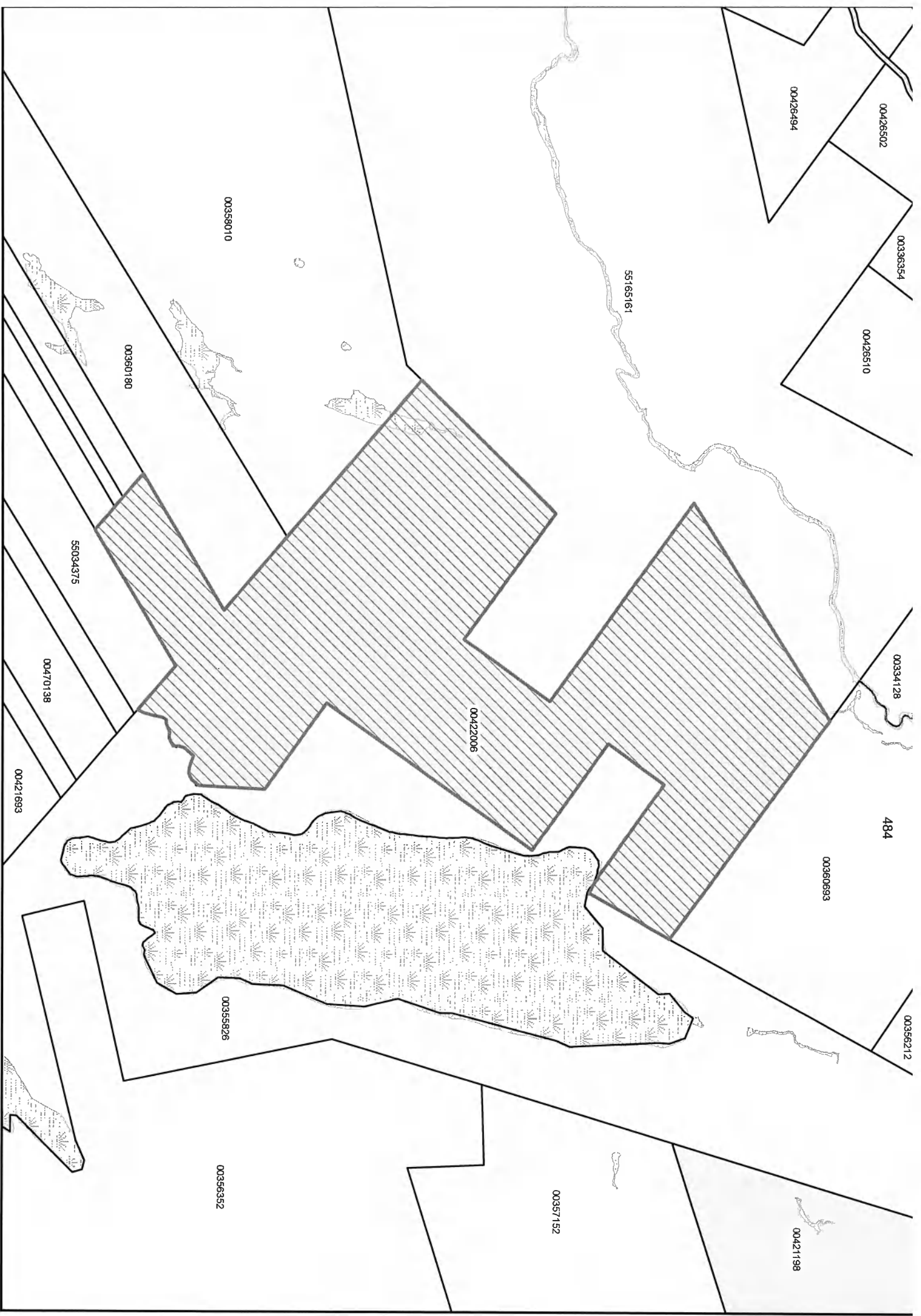
-  Featured Nature Legacy protected area / Aires protégées du Patrimoine naturel en vedette
-  Nature Legacy protected areas / Aire protégées du Patrimoine naturel
-  Watercourse / Cours d'eau
-  Highway / Autoroute
-  Road / Chemin
-  PID / NID
-  Waterbody / Plan d'eau
-  County / Comté
-  Crown Land / Terre de la Couronne

**NOTES:**

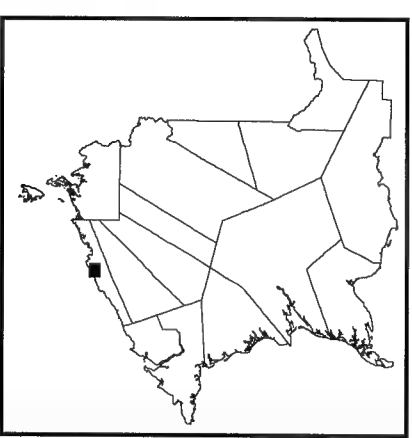
1. Property boundaries in this plan are from Service New Brunswick's boundary database. Please refer to Service New Brunswick for official property and ownership information.
2. NAD 1983 CSRS New Brunswick Stereographic coordinate system is used on this plan.










**REMARQUES:**

1. Les limites des propriétés figurant sur le présent plan proviennent de la base de données sur les limites des propriétés de Services Nouveau-Brunswick.
2. Le système de coordonnées stéréographiques NAD 1983 CSRS du Nouveau-Brunswick est utilisé sur le présent plan.



**Nature Legacy  
protected areas /  
Aires protégées du  
Patrimoine naturel  
UID / NIU 4052600**



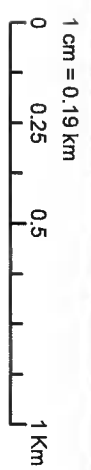
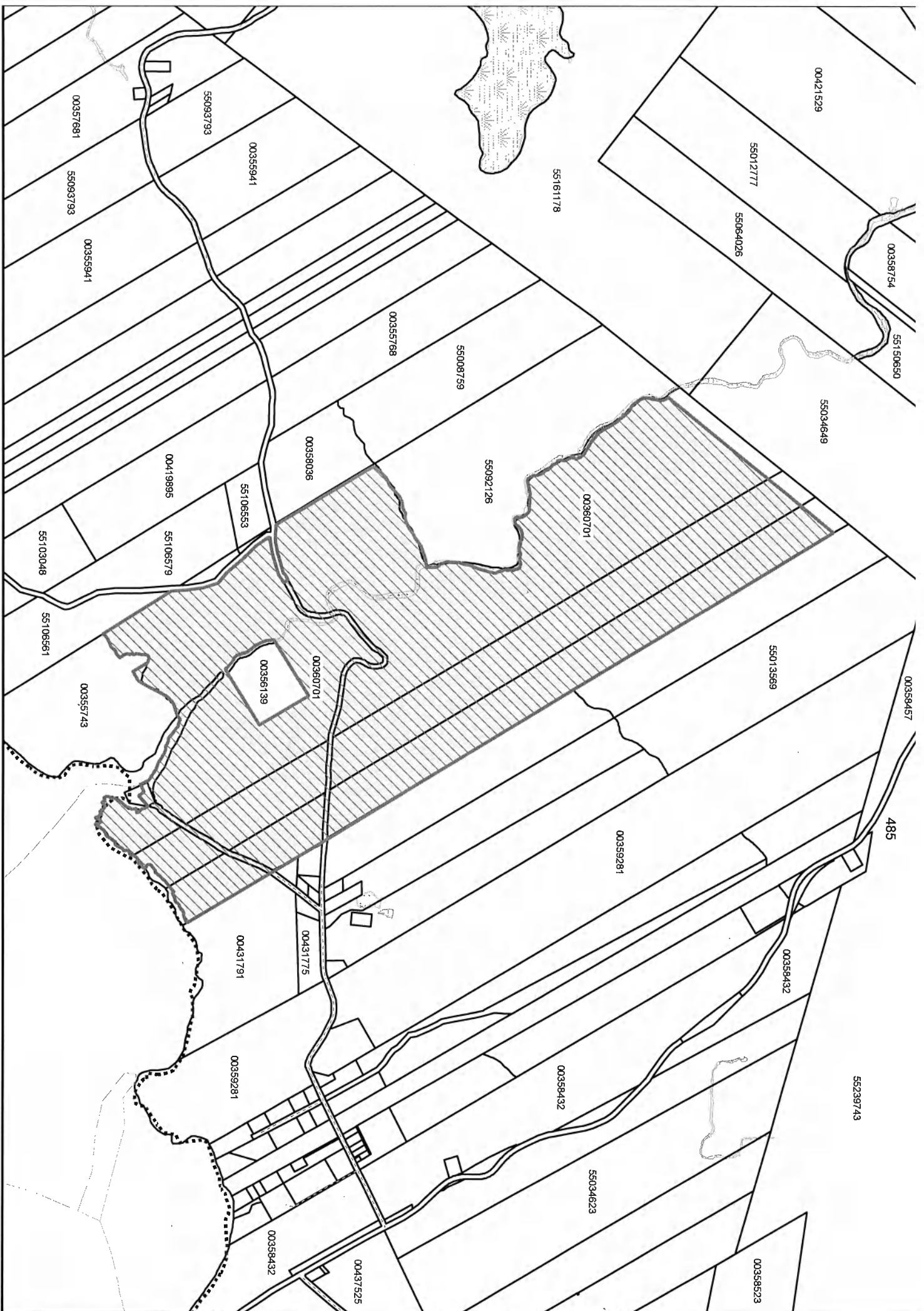
-  Featured Nature Legacy protected area / Aires protégées du Patrimoine naturel en vedette
-  Nature Legacy protected areas / Aires protégées du Patrimoine naturel
-  Watercourse / Cours d'eau
-  Highway / Autoroute
-  Road / Chemin
-  PID / NID
-  Waterbody / Plan d'eau
-  County / Comté
-  Crown Land / Terre de la Couronne

**NOTES:**

1. Property boundaries in this plan are from Service New Brunswick's boundary database. Please refer to Service New Brunswick for official property and ownership information.
2. NAD 1983 CSRS New Brunswick Stereographic coordinate system is used on this plan.

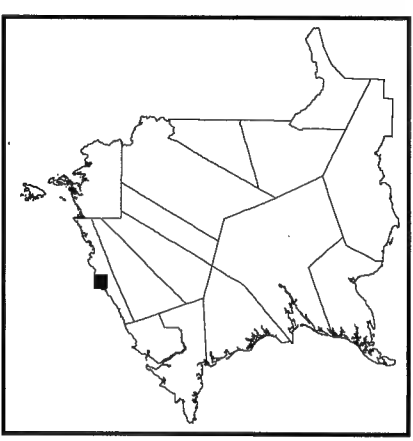
**REMARQUES:**










1. Les limites des propriétés figurant sur le présent plan proviennent de la base de données sur les limites des propriétés de Services Nouveau-Brunswick.
2. Le système de coordonnées stéréographiques NAD 1983 CSRS du Nouveau-Brunswick est utilisé sur le présent plan.





**Nature Legacy  
protected areas /  
Aires protégées du  
Patrimoine naturel  
UID / NIU 4052700**



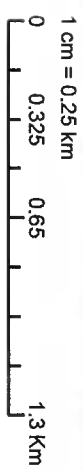
-  Featured Nature Legacy protected area / Aires protégées du Patrimoine naturel en vedette
-  Nature Legacy protected areas / Aires protégées du Patrimoine naturel
-  Watercourse / Cours d'eau
-  Highway / Autoroute
-  Road / Chemin
-  PID / NID
-  Waterbody / Plan d'eau
-  County / Comté
-  Crown Land / Terre de la Couronne

**NOTES:**

1. Property boundaries in this plan are from Service New Brunswick's boundary database. Please refer to Service New Brunswick for official property and ownership information.
2. NAD 1983 CSRS New Brunswick Stereographic coordinate system is used on this plan.

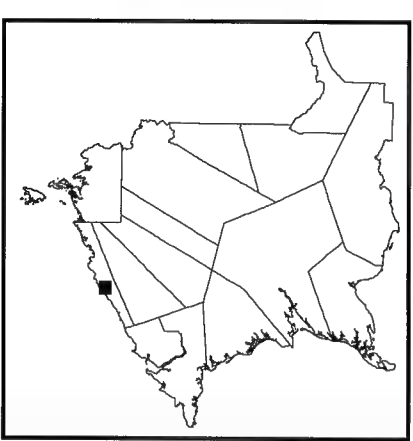
**REMARQUES:**










1. Les limites des propriétés figurant sur le présent plan proviennent de la base de données sur les limites des propriétés de Services Nouveau-Brunswick.
2. Le système de coordonnées stéréographiques NAD 1983 CSRS du Nouveau-Brunswick est utilisé sur le présent plan.





**Nature Legacy  
protected areas /  
Aires protégées du  
Patrimoine naturel  
UID / NIU 4052800**



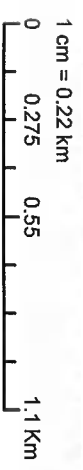
-  Featured Nature Legacy protected area / Aires protégées du Patrimoine naturel en vedette
-  Nature Legacy protected areas / Aire protégées du Patrimoine naturel
-  Watercourse / Cours d'eau
-  Highway / Autoroute
-  Road / Chemin
-  PID / NID
-  Waterbody / Plan d'eau
-  County / Comté
-  Crown Land / Terre de la Couronne

**NOTES:**

1. Property boundaries in this plan are from Service New Brunswick's boundary database. Please refer to Service New Brunswick for official property and ownership information.
2. NAD 1983 CSRS New Brunswick Stereographic coordinate system is used on this plan.

**REMARQUES:**

1. Les limites des propriétés figurant sur le présent plan proviennent de la base de données sur les limites des propriétés de Services Nouveau-Brunswick.
2. Le système de coordonnées stéréographiques NAD 1983 CSRS du Nouveau-Brunswick est utilisé sur le présent plan.



05030002

488

05030002

00611434

00629121

05007463

01091792

05029913

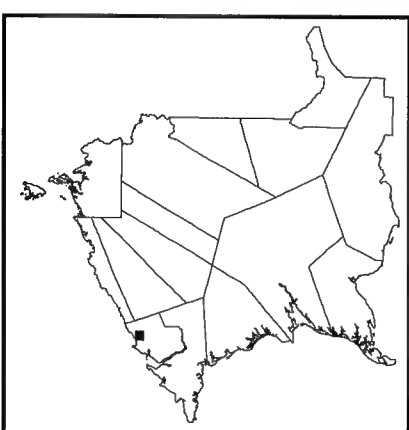
05029921










05057823

01091685

01091685

**Nature Legacy  
protected areas /  
Aires protégées du  
Patrimoine naturel**  
UID / NIU 4052900



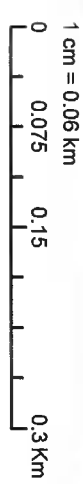
-  Featured Nature Legacy protected area / Aires protégées du Patrimoine naturel en vedette
-  Nature Legacy protected areas / Aires protégées du Patrimoine naturel
-  Watercourse / Cours d'eau
-  Highway / Autoroute
-  Road / Chemin
-  PID / NIID
-  Waterbody / Plan d'eau
-  County / Comté
-  Crown Land / Terre de la Couronne

**NOTES:**

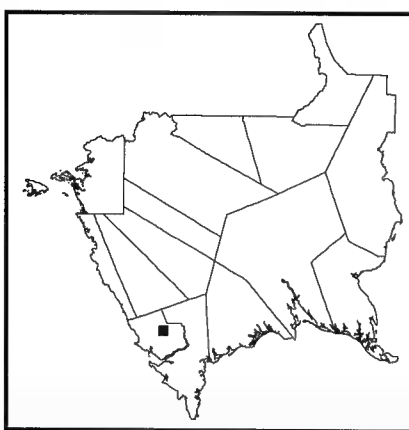
1. Property boundaries in this plan are from Service New Brunswick's boundary database. Please refer to Service New Brunswick for official property and ownership information.
2. NAD 1983 CSRS New Brunswick Stereographic coordinate system is used on this plan.










**REMARQUES:**

1. Les limites des propriétés figurant sur le présent plan proviennent de la base de données sur les limites des propriétés de Services Nouveau-Brunswick.
2. Le système de coordonnées stéréographiques NAD 1983 CSRS du Nouveau-Brunswick est utilisé sur le présent plan.



**Nature Legacy  
protected areas /  
Aires protégées du  
Patrimoine naturel**  
UID / NIU 4053000



-  Featured Nature Legacy protected area / Aires protégées du Patrimoine naturel en vedette
-  Nature Legacy protected areas / Aires protégées du Patrimoine naturel
-  Watercourse / Cours d'eau
-  Highway / Autoroute
-  Road / Chemin
-  PID / NIID
-  Waterbody / Plan d'eau
-  County / Comté
-  Crown Land / Terre de la Couronne

**NOTES:**

1. Property boundaries in this plan are from Service New Brunswick's boundary database. Please refer to Service New Brunswick for official property and ownership information.
2. NAD 1983 CSRS New Brunswick Stereographic coordinate system is used on this plan.

**REMARQUES:**

1. Les limites des propriétés figurant sur le présent plan proviennent de la base de données sur les limites des propriétés de Services Nouveau-Brunswick.
2. Le système de coordonnées stéréographiques NAD 1983 CSRS du Nouveau-Brunswick est utilisé sur le présent plan.

