

**CONSERVATION EASEMENT**  
*Conservation Easements Act, SNB 2011, c 130*

This **Conservation Easement** made this 14 day of July, 2022.

**Between:**

**Her Majesty the Queen in Right of the Province of New Brunswick** as represented by the Minister of the Department of Natural Resources and Energy Development (the "**Grantor**")

- and -

**Her Majesty the Queen in Right of the Province of New Brunswick** as represented by the Minister of the Department of Natural Resources and Energy Development (the "**Grantee**")

**Background**

- (a) The Minister of the Department of Natural Resources and Energy Development (the "**Minister**") has authority and responsibility to protect, conserve and manage the sustainable use of Crown lands, forests and resources in New Brunswick.
- (b) The Minister, as Grantor, is granting this Conservation Easement to itself, as Grantee, under section 4(3) of the *Conservation Easements Act*, SNB 2011 c 130 (the "**Act**") , in connection with conserving existing Crown land in fulfilment of the Minister's specific conservation commitments under the Minister's Contribution Agreement with the Government of Canada.
- (c) Under this authority and in support of this responsibility, the Minister is entering into this Conservation Easement for the protection and conservation of biodiversity in New Brunswick.
- (d) The Minister engaged and consulted with First Nations and learned of real, perceived and potential barriers to their practice of rights on land in existing protected areas.
- (e) The Minister appreciates the knowledge shared to date by First Nations and considers the development of a strong working relationship necessary to achieve the common goal of responsible conservation of land, water, and biodiversity in New Brunswick being achieved in harmony with the exercise by First Nations of rights on land subject to conservation.
- (f) The Minister has identified the need to protect the Crown land set out in this Conservation Easement on an expedited basis but also that formal consultation with First Nations should still occur as well as further engagements and discussions with First Nations on how better to work with each other to achieve common goals.
- (g) The Minister will complete formal consultation with First Nations as set out herein and by entering into this Conservation Easement the Minister is not foreclosing the determination that the Conservation Easement should be terminated or otherwise amended. The Minister specifically acknowledges that the Conservation Easement may be amended in accordance with section 8 of the Act or may be assigned in accordance with section 9 of the Act and this creates opportunities to advance engagement with First Nations on their longer-term interests such as developing a Crown Land Patch or Crown Land Patches into an Indigenous Protected Conserved Area or opportunities to facilitate stewardship.
- (h) This Conservation Easement is with respect to those Crown land properties as set out in **Schedule "A"** and identified by parcel identifier number (each a "**Parent Crown Land Parcel**"). Each specific patch of Crown land that is being subject to this Conservation Easement is hereinafter referred to as a "**Crown Land Patch**". A legal description of each Crown Land Patch that constitutes a Parent Crown Land Parcel is set out in **Schedule "B"**. For further description, sketches showing all

Crown Land Patches are included at **Schedule "C"**. Unless otherwise noted, a Crown Land Patch is a sub-section of a larger Parent Crown Land Parcel.

In consideration of the covenants and agreements herein contained and of the sum of one dollar (\$1.00) of lawful money of Canada and other good and valuable consideration, the receipt and sufficiency of which is acknowledged, the Grantor and Grantee agree to all terms and conditions of this Conservation Easement.

### **1. Grant of Conservation Easement**

The Minister, as Grantor, grants in perpetuity this Conservation Easement, as such is defined and contemplated under the Act, on, over and across each Crown Land Patch and specifically, further to the Act, in "the land vested in the Minister as owner of the land and any water on or under the surface of the land" in relation to each Crown Land Patch. The Minister, as Grantee, agrees to hold this Conservation Easement and carry out the applicable terms, covenants and agreements of this Conservation Easement.

### **2. Purpose of Conservation Easement**

(a) The purpose of this Conservation Easement is to conserve each Crown Land Patch in support and advancement of the Minister's authority and responsibility to protect and conserve biodiversity in New Brunswick and, more specifically, to do the following in support of this over-arching purpose:

- i. conserve habitat of rare or endangered plant or animal species;
- ii. conserve ecologically sensitive land;
- iii. conserve or protect soil, air, land or water;
- iv. protect, enhance or restore natural ecosystems;
- v. conserve significant archaeological, biological, morphological, geological, paleontological, historical, cultural, natural or scientific features;
- vi. the protection or use of land for outdoor recreation; and
- vii. the use of land for public education;

with respect to each Crown Land Patch.

(b) The Baseline Documentation for the Crown Land Patches describes the present condition, current uses, pre-existing interests, features and natural and scenic resources of the Crown Land Patches as of the date of this Conservation Easement. Such descriptions in the Baseline Documentation shall inform the conservation contemplated in paragraph 2(a), in that such described features in the Baseline Documentation shall be conserved and protected as provided in paragraph 2(a). The Minister, as Grantee, further acknowledges:

- i. that it will carry out the monitoring, stewardship and enforcement on the Crown Land Patches so the baseline of each Crown Land Patch as set out in the Baseline Documentation is maintained and supported in accordance with this Conservation Easement; and
- ii. make the Baseline Documentation accessible for review by the New Brunswick public and all First Nations in New Brunswick at its office (as set out in section 7(d)) and on the Minister's website.

### **3. Prohibitions**

(a) Subject to the permissions set out in Section 4, this Conservation Easement prohibits all activities or uses on a Crown Land Patch that are inconsistent with the purpose of this Conservation Easement or would impair, interfere with, damage or destroy the archaeological, biological, morphological, geological, paleontological, historical, cultural, natural or scientific features, as such may be further described in the Baseline Documentation, at that Crown Land Patch.

(b) In no way limiting the generality of paragraph 3(a), but for added certainty, the following uses and activities are specifically and expressly prohibited from occurring on a Crown Land Patch by this Conservation Easement:

- i personal, commercial or industrial forestry or fuelwood harvesting;
- ii commercial or industrial cutting or collection of vegetation or "primary forest products" as such term is defined in the *Forest Products Act*, SNB 2012 c 105;
- iii quarrying, excavating, dredging or removing loam, gravel, soil, rock, sand, peat, sod or other surficial or quarriable substances;
- iv expanding existing footprints, including vehicle corridors and trails, constructing, installing, maintaining new buildings or structures; and
- v introduction of non-native flora and fauna

(the "**Prohibited Uses**").

#### 4. Permissions

(a) Notwithstanding anything included in this Conservation Easement, the Minister, as Grantee, may carry out, or shall permit to be carried out, on a Crown Land Patch:

- i. those activities necessary to respond to an emergency or force of nature;
- ii. those activities necessary for the management of fire, insects, pests, invasive species or disease outbreaks;
- iii. constructing new or maintaining access roads, trails or corridors where such is strictly necessary in relation to:
  - a. any interest previously granted in or with respect to a Crown Land Patch by the Minister under act or regulation; or
  - b. providing access to adjacent privately owned parcels which would otherwise not be accessible;
- iv. repairing, maintaining, upgrading or refurbishing critical infrastructure such as dams, public highways or utility corridors if the Minister is of the opinion that it is in the public interest to do so;
- v. scientific related research and investigations; and
- vi. activities that are consistent with, or are in support of, the purposes set out in section 2, as determined by the Minister, as Grantee.

(b) This Conservation Easement shall be subject to any interest previously granted in or with respect to a Crown Land Patch by the Minister under any act or regulation. The Minister, as Grantee, shall permit activities and uses as authorized for such pre-existing interest but shall as necessary limit such uses and activities as much as reasonably possible to comply with this Conservation Easement.

(c) In the event a stakeholder or rights holder objects to any activity the Minister, as Grantee, carries out or permits to be carried out, on a Crown Land Patch pursuant to this section 4, the Minister shall be open to engagements and discussions to take into account the views of the stakeholder or rights holder with respect to the activities.

## 5. Legal Effect

- (a) The Minister shall register this Conservation Easement at the Provincial Land Registration Office in each and every county in the Province of New Brunswick where the Parent Crown Land Parcels attached hereto as Schedule "A" are located.
- (b) On registration of this Conservation Easement as aforesaid in the Provincial Land Registration Office, the burden of this Conservation Easement shall run with and bind each Crown Land Patch in perpetuity and shall operate to the benefit of and be binding on the Minister, as Grantor, and the Minister's respective successors and assigns, and any person who becomes the owner or occupier of a Crown Land Patch after the Conservation Easement is created.
- (c) The Minister, as Grantor, shall insert notice of this Conservation Easement in any subsequent deed, lease, or other legal instrument by which it transfers either the ownership in fee simple or other interest in the whole or any part of a Crown Land Patch.
- (d) The Prohibited Uses shall be deemed to be easements, restrictions and covenants, governed by and have the benefit of the Act.
- (e) This Conservation Easement may be amended, assigned, terminated or extinguished pursuant to the provisions of the Act.

## 6. Indigenous Peoples

Notwithstanding the issuance of this Conservation Easement, and for further assurance to First Nations in response to concerns expressed during consultation, the Minister confirms that this Conservation Easement does not restrict the exercise of Aboriginal and Treaty Rights on the Crown Land Patch in an ecologically sensitive manner considering the need to conserve the biodiversity of the Crown Land Patch by members of First Nations communities to: i) hunt, trap, fish or gather for personal or communal consumption; or ii) gather on the Crown Land Patch subject to this Conservation Easement for spiritual, ceremonial or cultural purposes. The Minister retains broad discretion following the issuance of this Conservation Easement including modifying or terminating this Conservation Easement, subject always to the Minister's duty to complete a duty to consult assessment and any required duty to consult process with First Nations. The Minister shall request on an annual basis for three years following the date hereof that First Nations identify any concerns related to the impact, if any, of this Conservation Easement on the exercise of Aboriginal Rights and, for clarity, the Minister doing so in no way restricts First Nations from expressing any concerns at any point of time to the Minister.

## 7. General

- (a) *Schedules.* Schedules. The following Schedules are attached and form part of this Conservation Easement:
  - Schedule "A" – Parent Crown Land Parcels;
  - Schedule "B" – Crown Land Patches (Legal Descriptions);
  - Schedule "C" – Sketches – Crown Land Patches
- (b) *General Interpretation.* In this Conservation Easement:
  - (i) "including" means "including but not limited to";
  - (ii) headings and sub-headings are for convenience only and are not to be used as an aid in the interpretation of this Conservation Easement; and
  - (iii) reference to any statute or statutory provision includes a reference to the statute or statutory provision as from time-to-time amended, supplemented or replaced.
- (c) *Governing Law.* This Conservation Easement shall be governed by and construed in accordance with the laws of the Province of New Brunswick, and the laws of Canada applicable therein.



(d) *Notices.* All notices and other communications to the Minister, as both Grantor and Grantee, in connection with this Conservation Easement shall be to:


Hugh John Flemming Forestry Centre  
P. O. Box 6000  
Fredericton, NB E3B 5H1

**Attention:** Chris Norfolk, Director, Forest Planning and Stewardship Branch

Phone: 506-444-6766  
Email: [chris.norfolk@gnb.ca](mailto:chris.norfolk@gnb.ca)

(e) *Severability.* The invalidity of any particular provision of this Conservation Easement shall not affect any other provision of it, but the Conservation Easement shall be construed as if the invalid provision had been omitted.

*(Signature page follows.)*




IN WITNESS WHEREOF the parties hereto have executed this Conservation Easement as of the date first written above.

**SIGNED, SEALED and DELIVERED**  
in the presence of:



Witness  
Name (please print):  
Chris Norfolk


in the presence of:



Witness  
Name (please print):  
Chris Norfolk

**GRANTOR:**

**HER MAJESTY THE QUEEN IN RIGHT  
OF THE PROVINCE OF NEW  
BRUNSWICK**



Hon. Mike Holland  
Minister of Natural Resources and  
Energy Development

(affix seal)



**GRANTEE:**

**HER MAJESTY THE QUEEN IN RIGHT  
OF THE PROVINCE OF NEW  
BRUNSWICK**



Hon. Mike Holland  
Minister of Natural Resources and  
Energy Development

(affix seal)



**Schedule "A"**  
**Parent Crown Land Parcels**



Property ID (PID) of Parent Crown Land Parcel	Associated County	Unique ID (UID) of the Crown Land Patch	Area of the Crown Land Patch (ha)
00419481	SAINT JOHN	4004600	18.36
00422816	SAINT JOHN	4001200	594.29
00423400	SAINT JOHN	4001200	23.26
00423442	SAINT JOHN	4007900	145.6
00423467	SAINT JOHN	4007900	268.06
00423525	CHARLOTTE	4010400	68.42
00423541	CHARLOTTE	4010400	50.67
	SAINT JOHN	4010400	9.41
00423574	SAINT JOHN	4004900	0.01
00424630	SAINT JOHN	4000900	104.93
00424648	SAINT JOHN	4000900	231.65
00424655	SAINT JOHN	4000900	22.89
00428227	SAINT JOHN	4005700	931.83
00428250	ALBERT	4006000	0.02
	SAINT JOHN	4006000	190.13
00429308	KINGS	4004600	1.41
	SAINT JOHN	4004600	276.79
00468256	SAINT JOHN	4004900	0.004
00476879	CHARLOTTE	4008200	0.08
00476887	CHARLOTTE	4008200	9.55
00618322	ALBERT	4005200	18.62
00618355	ALBERT	4005200	78.97
00623967	ALBERT	4010500	249.6
00625764	ALBERT	4010500	23.41
00626044	ALBERT	4010500	68.05
00626283	ALBERT	4010500	79.48
00626788	ALBERT	4010500	4.41
00627505	ALBERT	4003600	16.8
00628396	ALBERT	4010500	39.11
00628792	ALBERT	4010500	49.7
00628917	ALBERT	4010500	51.95
00726117	ALBERT	4008100	220.63
00761627	ALBERT	4008100	37.38
01104249	ALBERT	4003600	18.69
01104579	ALBERT	4005200	212.18
01326834	CHARLOTTE	4004900	123.35
		4010400	503.76
	SAINT JOHN	4004900	50.16
01342450	CHARLOTTE	4008200	64.27
01342476	CHARLOTTE	4008200	292.82
01342534	CHARLOTTE	4001300	49.7
01537737	YORK	4003900	0.91
01537752	YORK	4008800	0.49
01537950	YORK	4006600	14.05
01537968	YORK	4008500	0.002
01539857	YORK	4006500	230.79

01539865	YORK	4003500	178.88
		4007400	61.69
		4009500	78
01539972	YORK	4008500	157.36
01554930	YORK	4000500	430.19
05002985	ALBERT	4005200	3.67
05003017	ALBERT	4008100	44.17
05003132	ALBERT	4005200	4.87
05008933	ALBERT	4008100	4.59
05009014	ALBERT	4008100	0.0009
05009691	ALBERT	4005200	35.04
05009717	ALBERT	4005200	11.85
05009741	ALBERT	4008100	0.002
05011259	ALBERT	4010500	42.81
05011267	ALBERT	4010500	75.22
05011275	ALBERT	4010500	11.04
05011283	ALBERT	4010500	31.35
05011838	ALBERT	4010500	61.86
05011895	ALBERT	4010500	1.45
05011911	ALBERT	4010500	0.63
05014691	ALBERT	4010500	24.38
05015540	ALBERT	4003600	19.35
05015698	ALBERT	4008100	0.0002
05032800	ALBERT	4010500	11.13
05032818	ALBERT	4010500	16.42
05032826	ALBERT	4010500	38.71
05060587	ALBERT	4003600	0.17
05074257	ALBERT	4005200	2.45
05074273	ALBERT	4005200	3.19
05117437	ALBERT	4010500	72.93
10012383	CARLETON	4006400	1.29
10013894	CARLETON	4003800	28.19
10074409	CARLETON	4003000	0.56
10105245	CARLETON	4006400	0.07
10130409	CARLETON	4006400	13.84
10130417	CARLETON	4006400	11.74
10130425	CARLETON	4006400	11.24
10130433	CARLETON	4006400	11.88
10130441	CARLETON	4006400	1.95
10130466	CARLETON	4006400	1.18
10130474	CARLETON	4006400	1.97
10130482	CARLETON	4006400	3.24
10130508	CARLETON	4006400	2.74
10130516	CARLETON	4006400	0.06
10130557	CARLETON	4006400	0.73
10130565	CARLETON	4006400	12.08
10130573	CARLETON	4006400	22.03
10156966	CARLETON	4003000	66.35

15036320	CHARLOTTE	4010400	1.92
15093891	CHARLOTTE	4010400	0.073
20164414	GLOUCESTER	4010000	0.04
20164562	GLOUCESTER	4010000	17.47
20180915	GLOUCESTER	4010000	14.45
20181301	GLOUCESTER	4010000	0.05
20276648	GLOUCESTER	4008700	54.33
20379624	GLOUCESTER	4010200	957.9
		4010300	627.97
20395398	GLOUCESTER	4007800	24.36
20419693	GLOUCESTER	4010600	1218.49
	NORTHUMBERLAND	4003200	433.57
20449542	GLOUCESTER	4010000	58.52
20464285	GLOUCESTER	4010000	8.98
20464962	GLOUCESTER	4010000	381.08
20464970	GLOUCESTER	4010000	368.15
20468914	GLOUCESTER	4010000	873.53
20473914	GLOUCESTER	4010000	27.82
20473955	GLOUCESTER	4010000	1177.44
20510525	GLOUCESTER	4001700	21.52
20665675	GLOUCESTER	4007800	131.12
20782066	GLOUCESTER	4010000	0.12
20868527	GLOUCESTER	4010600	4.67
20868584	GLOUCESTER	4010600	647.38
25004714	KENT	4005400	10.99
25009259	KENT	4005500	17.92
25016254	KENT	4000300	5.53
25022187	KENT	4000300	397.65
25038548	KENT	4005500	0.26
25083171	KENT	4000300	39.92
25083825	KENT	4000300	0.84
25083833	KENT	4000300	40.73
25083858	KENT	4000300	9.23
25083932	KENT	4000300	33.87
25083957	KENT	4000300	6.6
25084732	KENT	4000300	15.8
25199258	KENT	4000300	137.66
25199399	KENT	4000300	35.45
25200403	KENT	4005500	29.18
25200411	KENT	4005500	18.43
25200429	KENT	4005500	7.6
25204306	KENT	4005400	494.24
25204678	KENT	4008600	23.43
25204728	KENT	4005400	832.19
25208158	KENT	4005400	1016.19
25208190	KENT	4008600	0.01
25208323	KENT	4000300	195.41

		4005400	614.02
25208331	KENT	4008600	419.35
25209982	KENT	4008600	404.68
25210626	KENT	4000300	117.88
		4005400	1034.94
25211392	KENT	4000300	618.77
25211400	KENT	4000300	39.42
25239831	KENT	4000300	206.21
25247867	KENT	4005500	17.14
25247875	KENT	4005500	0.02
25247925	KENT	4005500	12.68
25248428	KENT	4008600	22.02
25251646	KENT	4000300	50.44
25256553	KENT	4000300	214.95
25257353	KENT	4000300	216.93
25257411	KENT	4000300	121.19
25274549	KENT	4000300	53.59
25282765	KENT	4000300	1.12
25350745	KENT	4005500	16.92
30128268	KINGS	4004600	1.95
30128656	KINGS	4006000	95.99
		4007300	114.35
35225622	MADAWASKA	4006100	289.08
35225630	MADAWASKA	4006100	50.42
35225648	MADAWASKA	4006100	303.71
40014284	NORTHUMBERLAND	4005800	2.73
40126922	NORTHUMBERLAND	4003300	125.36
		4010200	1196.98
40126971	NORTHUMBERLAND	4010200	1357.61
40208605	NORTHUMBERLAND	4004700	138.02
40214470	NORTHUMBERLAND	4004000	551.01
40214843	NORTHUMBERLAND	4004000	1063.08
40215139	NORTHUMBERLAND	4004000	197.54
40215311	NORTHUMBERLAND	4004000	55.76
40215519	NORTHUMBERLAND	4004000	196.6
		4006300	97.7
40216186	NORTHUMBERLAND	4006300	352.74
40216202	NORTHUMBERLAND	4001400	0.8
40216483	NORTHUMBERLAND	4010100	579.03
40216616	NORTHUMBERLAND	4010100	230.15
40216665	NORTHUMBERLAND	4007200	0.12
40216814	NORTHUMBERLAND	4007200	647.22
		4010100	27.81
40217143	NORTHUMBERLAND	4010200	584.36
40217333	NORTHUMBERLAND	4010100	120.33
40217622	NORTHUMBERLAND	4010100	288.55
		4010200	732.13
40235178	NORTHUMBERLAND	4010100	995.91
		4010200	32.64

40295735	NORTHUMBERLAND	4005800	0.46
40295792	NORTHUMBERLAND	4003400	41.31
		4005800	121.27
		4009600	478.79
40295800	NORTHUMBERLAND	4003400	71.93
40295966	NORTHUMBERLAND	4005800	47.3
40295990	NORTHUMBERLAND	4005900	74.55
40296063	NORTHUMBERLAND	4003400	22.61
		4004700	491.74
		4005900	76.62
40296139	NORTHUMBERLAND	4001400	240.78
40305146	NORTHUMBERLAND	4005800	1187.05
40305153	NORTHUMBERLAND	4005800	133.06
		4009600	58.8
40316390	NORTHUMBERLAND	4005800	0.39
40316408	NORTHUMBERLAND	4005800	0.33
40316416	NORTHUMBERLAND	4005800	572.87
40316424	NORTHUMBERLAND	4005800	0.05
40316432	NORTHUMBERLAND	4005800	0.03
40316440	NORTHUMBERLAND	4005800	0.81
40317919	NORTHUMBERLAND	4001400	1928.47
40317984	NORTHUMBERLAND	4010200	167.96
40318057	NORTHUMBERLAND	4010200	0.42
40356800	NORTHUMBERLAND	4008600	2.08
40368953	NORTHUMBERLAND	4010100	810.43
	RESTIGOUCHE	4010100	14.69
40368961	NORTHUMBERLAND	4010100	0.0004
40418022	NORTHUMBERLAND	4010200	429.09
40540916	GLOUCESTER	4010200	4.27
	NORTHUMBERLAND	4010200	40.03
40541153	NORTHUMBERLAND	4010200	463.76
40541203	NORTHUMBERLAND	4010200	300.24
40541351	NORTHUMBERLAND	4004700	108.15
40541385	NORTHUMBERLAND	4004700	100.58
40541393	NORTHUMBERLAND	4004700	277.63
40541401	NORTHUMBERLAND	4004700	0.84
40541419	NORTHUMBERLAND	4003400	80.99
		4004700	0.53
40541427	NORTHUMBERLAND	4003400	395.62
		4005900	40.54
40541435	NORTHUMBERLAND	4005900	163.14
40541443	NORTHUMBERLAND	4003400	132.09
		4005900	45.44
40541526	NORTHUMBERLAND	4010100	9.91
40541534	NORTHUMBERLAND	4010100	4.04
40541542	NORTHUMBERLAND	4010100	134.72
40541625	NORTHUMBERLAND	4010200	966.4
45000841	QUEENS	4001900	173.92
45001435	QUEENS	4001900	23.22



45003498	QUEENS	4004100	9.91
45004561	QUEENS	4004100	72.35
45006533	QUEENS	4004100	157.8
45007317	QUEENS	4008400	0.004
45010287	QUEENS	4001000	307.2
		4008400	1328.36
45040326	QUEENS	4008400	30.14
45045713	QUEENS	4001000	2.76
45092301	QUEENS	4004100	87.96
45092764	QUEENS	4001900	242.05
		4008300	52.72
		4009900	110.91
45093127	QUEENS	4001900	554.25
45093184	QUEENS	4009900	818.2
45125234	QUEENS	4004100	29.82
50017862	RESTIGOUCHE	4010701	294.77
50030105	RESTIGOUCHE	4010702	20.16
50032747	RESTIGOUCHE	4007600	0.41
50040732	RESTIGOUCHE	4007700	22.21
50051697	RESTIGOUCHE	4010705	45.64
50053024	RESTIGOUCHE	4010705	0.33
50056068	RESTIGOUCHE	4010701	50.22
50057397	RESTIGOUCHE	4010701	121.75
50057942	RESTIGOUCHE	4010701	638.34
50058171	RESTIGOUCHE	4010701	745.01
50059237	RESTIGOUCHE	4010701	3.68
50059252	RESTIGOUCHE	4010701	687.06
50059716	RESTIGOUCHE	4001500	641.8
		4010701	576.66
50060912	RESTIGOUCHE	4000600	4.89
50060920	RESTIGOUCHE	4000600	731.86
50080126	RESTIGOUCHE	4010703	556.9
50085778	RESTIGOUCHE	4010701	1.36
50086909	RESTIGOUCHE	4010705	90.23
50087493	RESTIGOUCHE	4001500	11.23
50088400	RESTIGOUCHE	4010701	0.47
50089523	RESTIGOUCHE	4001500	116.43
		4010701	55.7
50103688	RESTIGOUCHE	4010701	534.21
50153808	RESTIGOUCHE	4007000	0.12
50156512	RESTIGOUCHE	4000400	215.14
		4010703	210.42
50156793	RESTIGOUCHE	4001500	0.57
		4010701	343.59
50156850	RESTIGOUCHE	4000400	186.25
		4005600	93.12
		4010703	81.41
50156892	RESTIGOUCHE	4010701	1315.87

50169762	RESTIGOUCHE	4010703	7.02
50183888	RESTIGOUCHE	4010100	5.27
50184100	RESTIGOUCHE	4000600	80.8
50184290	RESTIGOUCHE	4002100	2.23
50184308	RESTIGOUCHE	4000600 4002100	106.9 387.5
50184365	RESTIGOUCHE	4002100	392.67
50184373	RESTIGOUCHE	4002100	201.13
50188671	RESTIGOUCHE	4010705	653.39
50188796	RESTIGOUCHE	4010705	368.24
50189109	RESTIGOUCHE	4010705	429.84
50195270	RESTIGOUCHE	4004200 4010702	64.11 411.35
50195304	RESTIGOUCHE	4010702	108.88
50195346	RESTIGOUCHE	4007600	897.65
50195353	RESTIGOUCHE	4010703	843.52
50195379	RESTIGOUCHE	4010702 4010703	277.8 153.52
50195387	RESTIGOUCHE	4010702	371.6
50195403	RESTIGOUCHE	4007600 4010702	194.8 442.75
50195411	RESTIGOUCHE	4010702 4010704	326.47 361.83
50201367	RESTIGOUCHE	4010702	434.92
50201375	RESTIGOUCHE	4010702	147.53
50201847	RESTIGOUCHE	4010704	0.39
50202159	RESTIGOUCHE	4010705	531.73
50202373	RESTIGOUCHE	4010705	0.77
50202720	RESTIGOUCHE	4010704	1013.9
50202738	RESTIGOUCHE	4010704	880.37
50205038	RESTIGOUCHE	4010705	45.14
50207687	RESTIGOUCHE	4007000	0.02
50256064	RESTIGOUCHE	4010702	0.02
50343789	RESTIGOUCHE	4007000	8.58
50345503	RESTIGOUCHE	4001500	29.23
50377407	RESTIGOUCHE	4010702	19.96
50394147	RESTIGOUCHE	4010702	24.86
55225007	SAINT JOHN	4005700	1.94
60061645	YORK	4005300	0.08
60074739	SUNBURY	4002800 4003700	265.81 5265.69
	YORK	4002800	0.03
60094570	SUNBURY	4003700	62.57
60114550	SUNBURY	4003700	2089.85
75004747	YORK	4009800	50.81
75010348	YORK	4006500	127.44
75010389	YORK	4007400	86.63

75010397	YORK	4007400	90.56
75010405	YORK	4004300	13.02
		4007400	91.35
75010488	YORK	4004300	0.07
75010504	YORK	4009800	10.08
75010512	YORK	4000500	88.06
75010520	YORK	4000500	346.64
75010538	YORK	4000500	10.12
		4008800	845.69
75010611	YORK	4008500	5.29
75010686	YORK	4007400	0.001
75010827	YORK	4008500	238.83
75028332	YORK	4009800	30.53
75028472	YORK	4009800	15.22
75028506	YORK	4009800	9.01
75028514	YORK	4009800	1.22
75028647	YORK	4009800	218.99
75030486	YORK	4009800	0.004
75030866	YORK	4009800	30.93
75030874	YORK	4009800	18.16
75032268	YORK	4009800	0.12
75032276	YORK	4009800	6.49
75034223	YORK	4002600	17.28
		4002900	24.1
75037440	YORK	4002600	1102.9
75037820	YORK	4002600	12.34
		4002900	26.43
75041574	YORK	4002400	62.18
75042382	YORK	4002600	15.04
75042531	YORK	4002600	4.93
75043877	YORK	4004400	224.41
75043885	YORK	4004400	89.2
75044503	YORK	4004400	0.03
75044719	YORK	4002600	195.66
75044768	YORK	4002400	13.15
75044834	YORK	4002400	27.65
75044842	YORK	4002400	52.99
75044867	YORK	4002400	0.1
75044941	YORK	4002400	19.96
75051433	YORK	4002500	60.22
75055160	YORK	4002500	0.26
75055988	YORK	4002400	0.005
75063693	YORK	4005300	20.88
75064535	YORK	4005300	66.02
75085670	YORK	4005300	0.75
75088609	YORK	4002400	93.87
75093344	YORK	4002400	21.46
75093765	YORK	4002400	99.92
75094656	YORK	4002400	40.04

75097493	YORK	4004400	74.04
75109926	YORK	4005300	28.38
75110619	YORK	4005300	20.22
75111062	YORK	4005300	31.17
75113639	YORK	4002500	37.88
75114991	YORK	4002500	93.73
75164954	YORK	4007100	123.12
75165969	SUNBURY	4002800	0.05
	YORK	4002800	1625.96
		4007100	113.24
75167312	YORK	4002800	38.81
75192427	YORK	4002500	28.22
75192468	YORK	4002500	27.91
75192484	YORK	4002500	0.13
75193318	YORK	4005300	1.63
75195743	YORK	4005300	17.73
75208280	YORK	4009800	8.18
75208298	YORK	4009800	7.3
75208306	YORK	4009800	3.58
75208413	YORK	4009800	557.58
75208520	YORK	4009800	25.45
75208538	YORK	4009800	13.81
75208678	YORK	4009800	2.95
75210740	YORK	4005300	3768.82
		4009100	268.88
75213702	YORK	4002800	57.82
75220640	YORK	4002400	70.23
75220665	YORK	4002400	53
75220673	YORK	4002400	1163.69
75224550	YORK	4002500	212.34
75224972	YORK	4002500	15.14
75225474	YORK	4002400	251.37
75225508	YORK	4002500	58.75
75229435	YORK	4008800	118.8
75229443	YORK	4008800	91.86
75229450	YORK	4008800	5.74
75229476	YORK	4008800	9.61
75229484	YORK	4008800	0.84
75229492	YORK	4008800	2.28
75229575	YORK	4008800	0.001
75229583	YORK	4008800	13.38
75229658	YORK	4006600	11.98
75229666	YORK	4008500	0.51
75229724	YORK	4007400	57.7
75229914	YORK	4008800	6.54
75229922	YORK	4008800	3.67
75229948	YORK	4008800	3.67
75229955	YORK	4008800	158.31

75229971	YORK	4008800	20.48
75229989	YORK	4008800	54
75229997	YORK	4008800	44.33
75230003	YORK	4008800	2.91
75230011	YORK	4008800	129.05
75230029	YORK	4008800	32.56
75230052	YORK	4008800	188.1
75230102	YORK	4003900	0.08
75230110	YORK	4008800	34.483
75230128	YORK	4000500	54.56
75230136	YORK	4008800	70.41
75230151	YORK	4008800	88.52
75230367	YORK	4002400	4.63
75232546	YORK	4008800	4.86
75237297	YORK	4003500	3.44
75237305	YORK	4009500	1.16
75238311	YORK	4008800	183.24
75238329	YORK	4003900	96.52
75243436	YORK	4002600	18.49
		4002900	18.82
75243444	YORK	4002600	17.78
75243451	YORK	4002600	9.47
75243469	YORK	4002600	10.09
75243477	YORK	4002600	10.21
75243485	YORK	4002600	10.53
75243501	YORK	4002600	14.4
75243519	YORK	4002600	9.84
75243535	YORK	4002600	3.26
75243550	YORK	4002600	15.33
75243568	YORK	4002600	15.81
75243576	YORK	4002600	14.45
		4002900	4.47
75243584	YORK	4002600	11.31
		4002900	7.62
75243675	YORK	4002600	19.62
75243683	YORK	4002600	21.47
75243691	YORK	4002600	29.14
75256321	YORK	4005300	23.75
75256438	YORK	4005300	41.14
75256446	YORK	4005300	12.49
75256537	YORK	4009100	12.05
75256552	YORK	4009100	13.71
75258442	YORK	4004400	0.01
75258467	YORK	4004400	0.0002
75258640	YORK	4006200	15.89
75258657	YORK	4006200	28.97
75260810	YORK	4002400	30.48
75262428	YORK	4006200	0.04
75262436	YORK	4006200	0.005

75262477	YORK	4004400	0.004
75319400	YORK	4002400	0.4
75340190	YORK	4002600	8.37
75347872	YORK	4009800	22.76
75385773	YORK	4002400	27.49
75389221	YORK	4002900	7
<b>Total Area (ha)</b>			<b>88081.1197</b>

**Schedule "B"**

**Crown Land Patches (Legal Descriptions)**

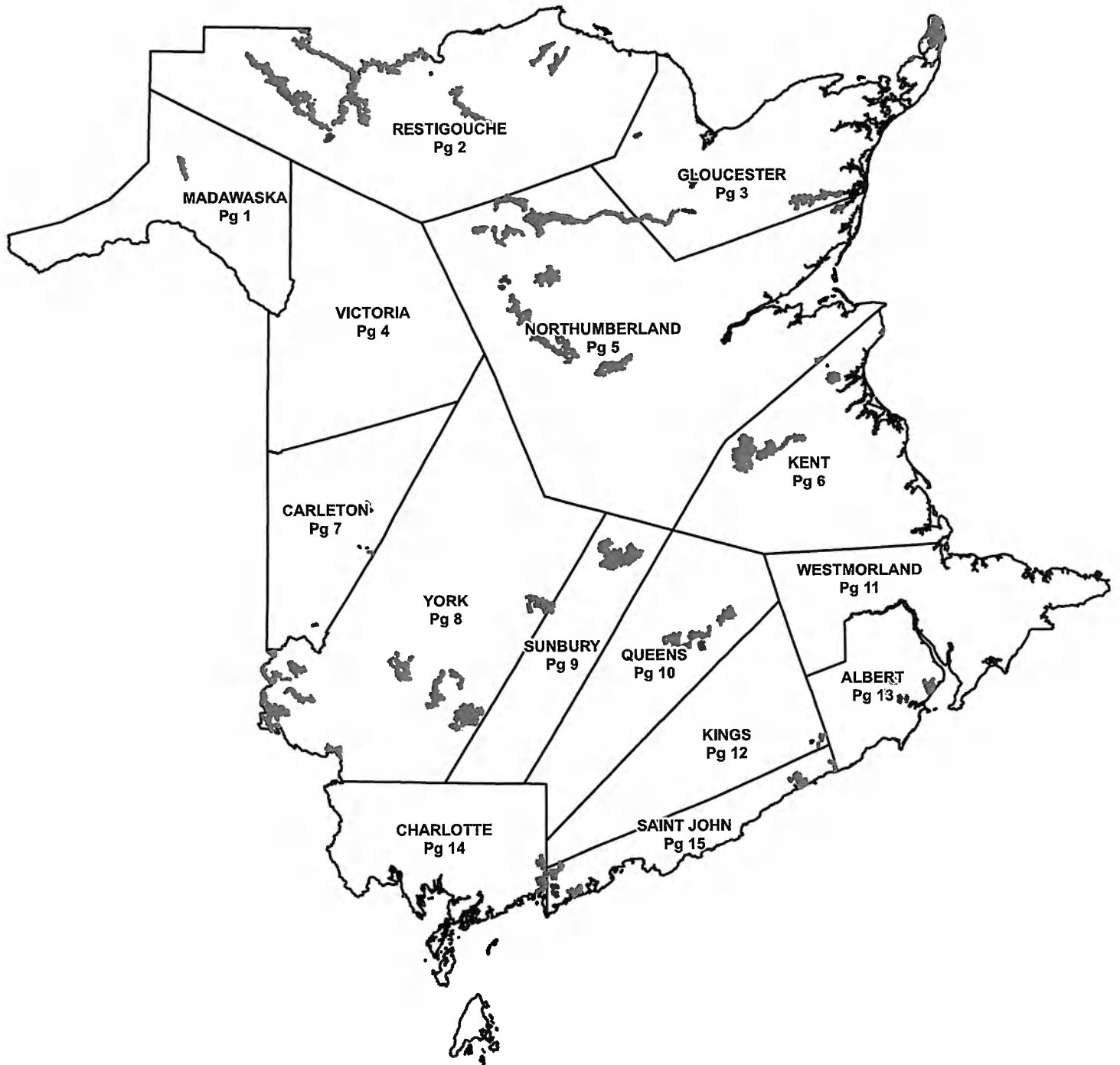
Nil


**Schedule "C"**


**Sketches – Crown Land Patches**



# Nature Legacy protected areas / Aires protégées du Patrimoine naturel

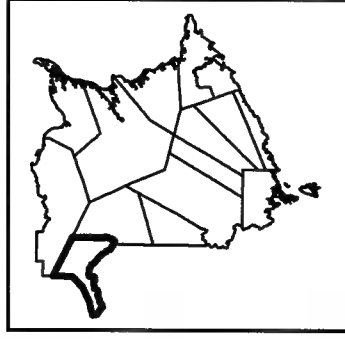


 Nature Legacy protected areas /  
Aires protégées du Patrimoine naturel

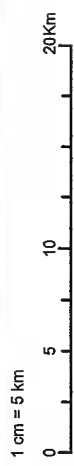
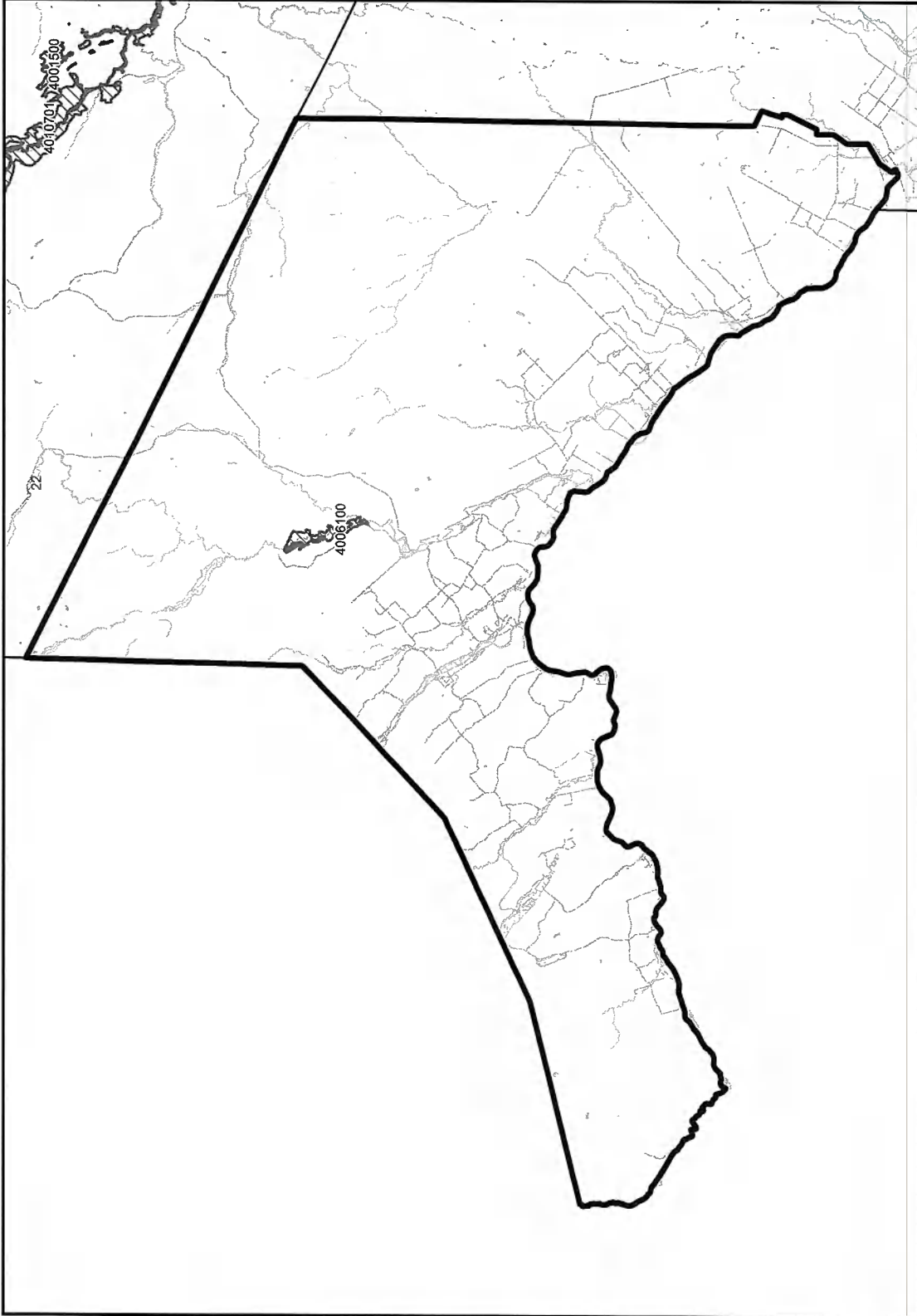
 County / Comté

0 25 50 100 Km

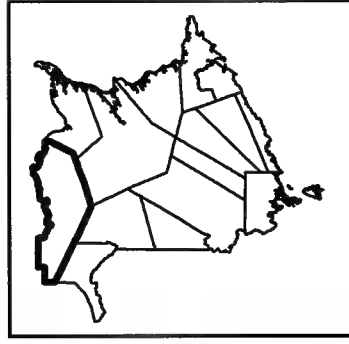
**Nature Legacy  
protected areas in /  
Aires protégées  
dans le comté de  
MADAWASKA  
County**



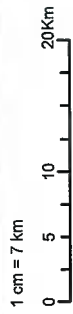
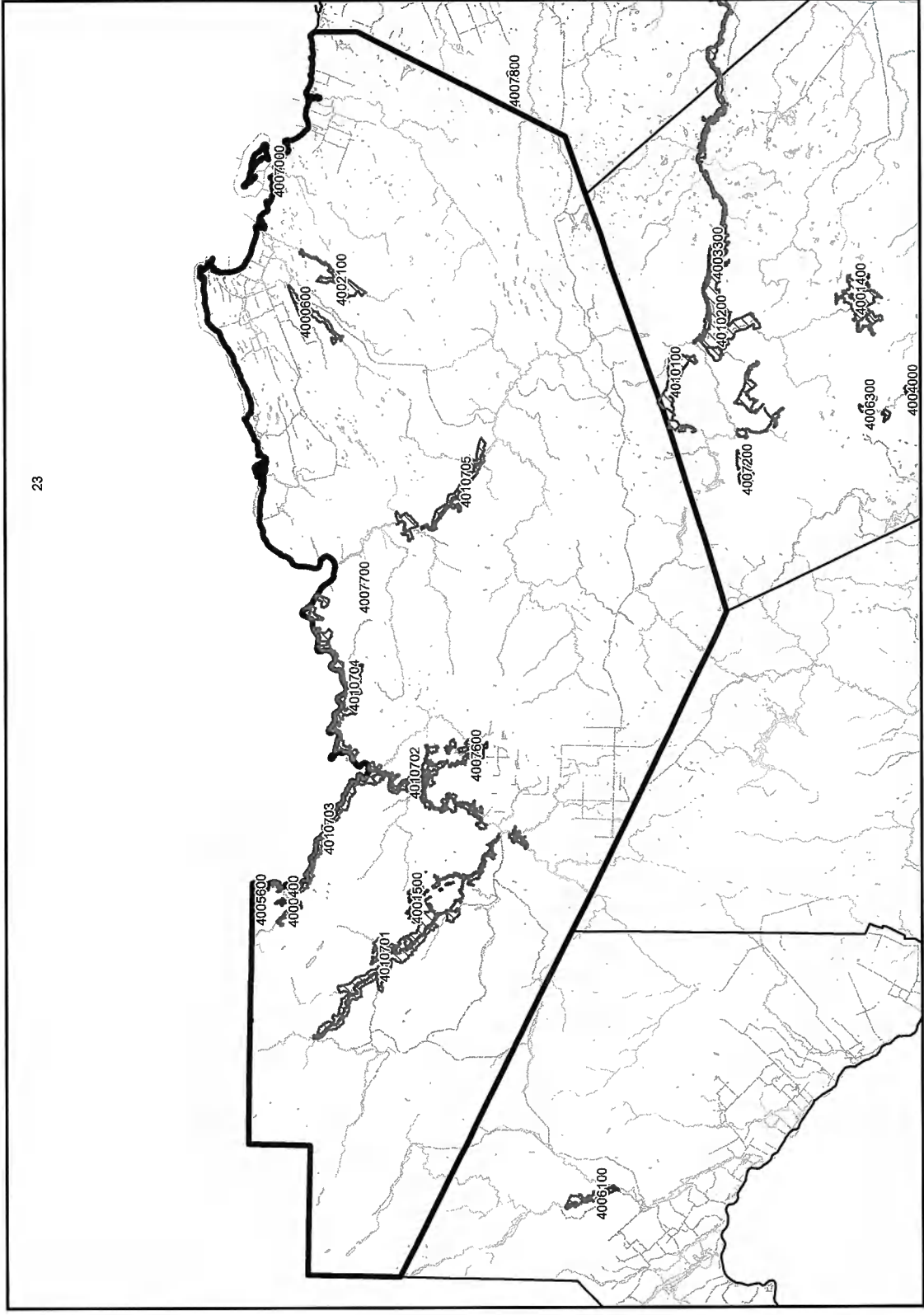
	Nature Legacy protected areas / Aires protégées du Patrimoine naturel
	County / Comté
	Watercourse / Cours d'eau
	Highway / Autoroute
	Road / Chemin
	Waterbody / Plan d'eau
	Crown Land / Terre de la Couronne



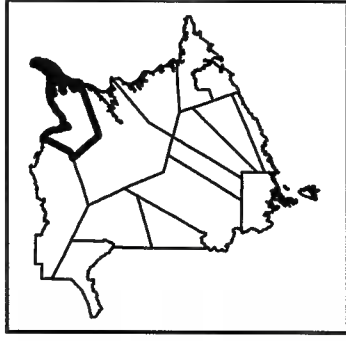
**Nature Legacy  
protected areas in /  
Aires protégées  
dans le comté de  
RESTIGOUICHE  
County**










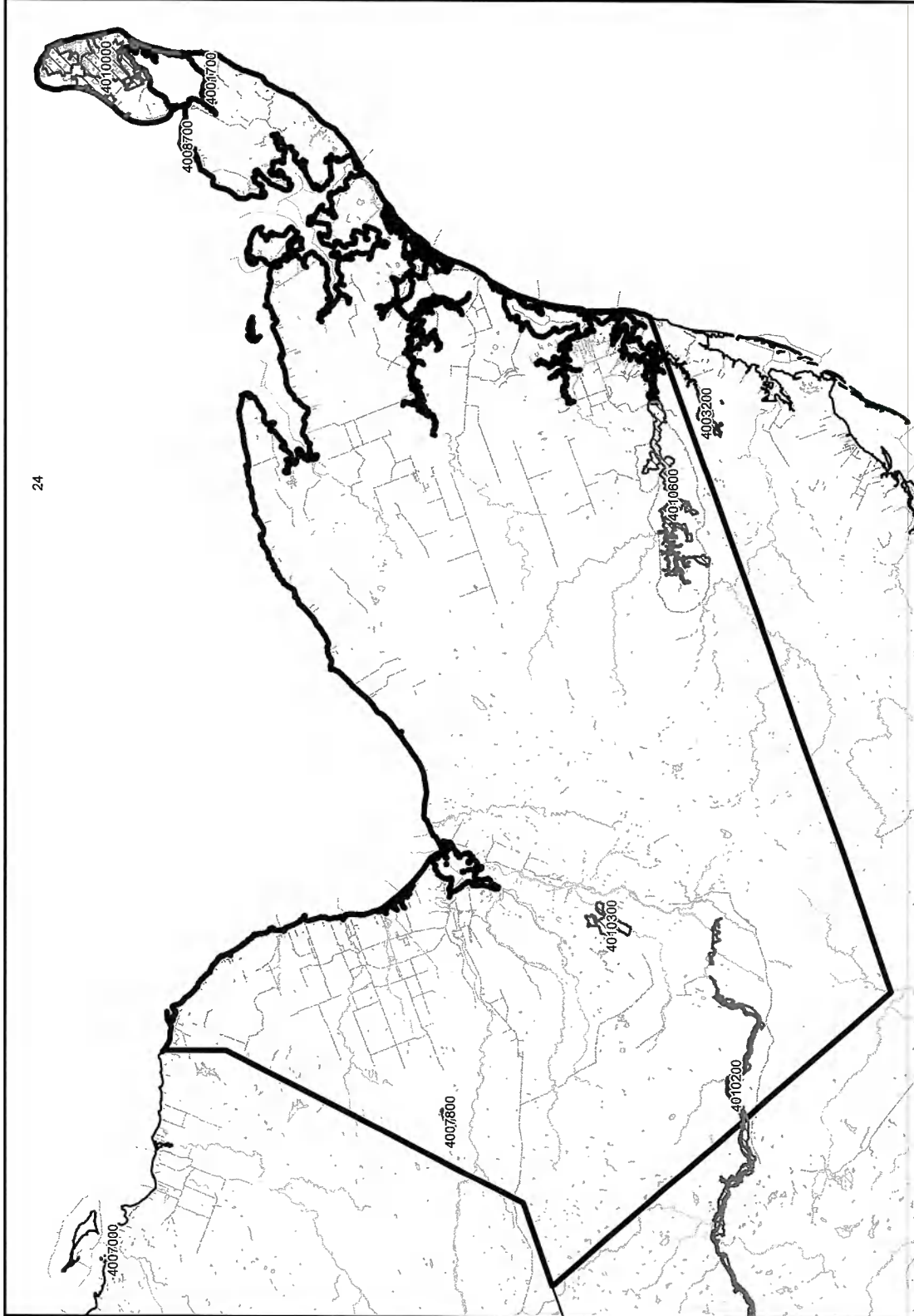
	Nature Legacy protected areas / Aires protégées du Patrimoine naturel
	County / Comté
	Watercourse / Cours d'eau
	Highway / Autoroute
	Road / Chemin
	Waterbody / Plan d'eau
	Crown Land / Terre de la Couronne



**Nature Legacy  
protected areas in /  
Aires protégées  
dans le comté de  
GLOUCESTER  
County**

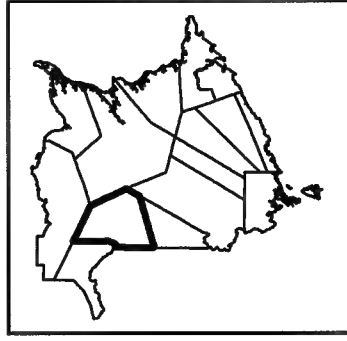


-  Nature Legacy protected areas / Aires protégées du Patrimoine naturel
-  County / Comté
-  Watercourse / Cours d'eau
-  Highway / Autoroute
-  Road / Chemin
-  Waterbody / Plan d'eau
-  Crown Land / Terre de la Couronne

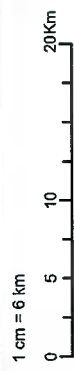
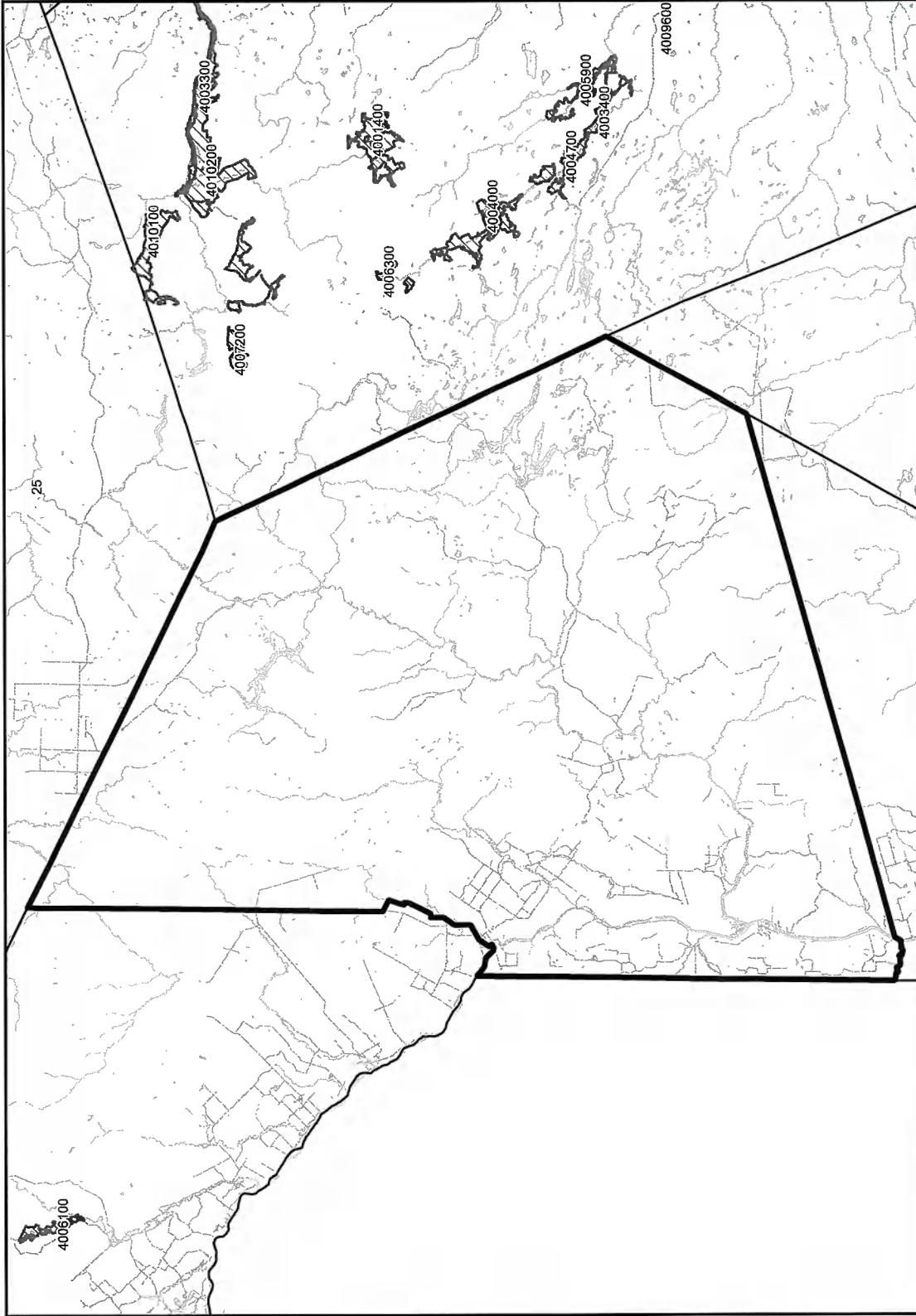




**Nature Legacy  
protected areas in /  
Aires protégées  
dans le comté de  
VICTORIA  
County**

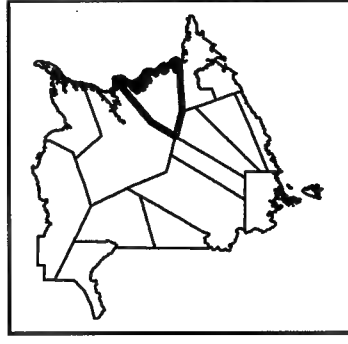









	Nature Legacy protected areas / Aires protégées du Patrimoine naturel
	County / Comté
	Watercourse / Cours d'eau
	Highway / Autoroute
	Road / Chemin
	Waterbody / Plan d'eau
	Crown Land / Terre de la Couronne

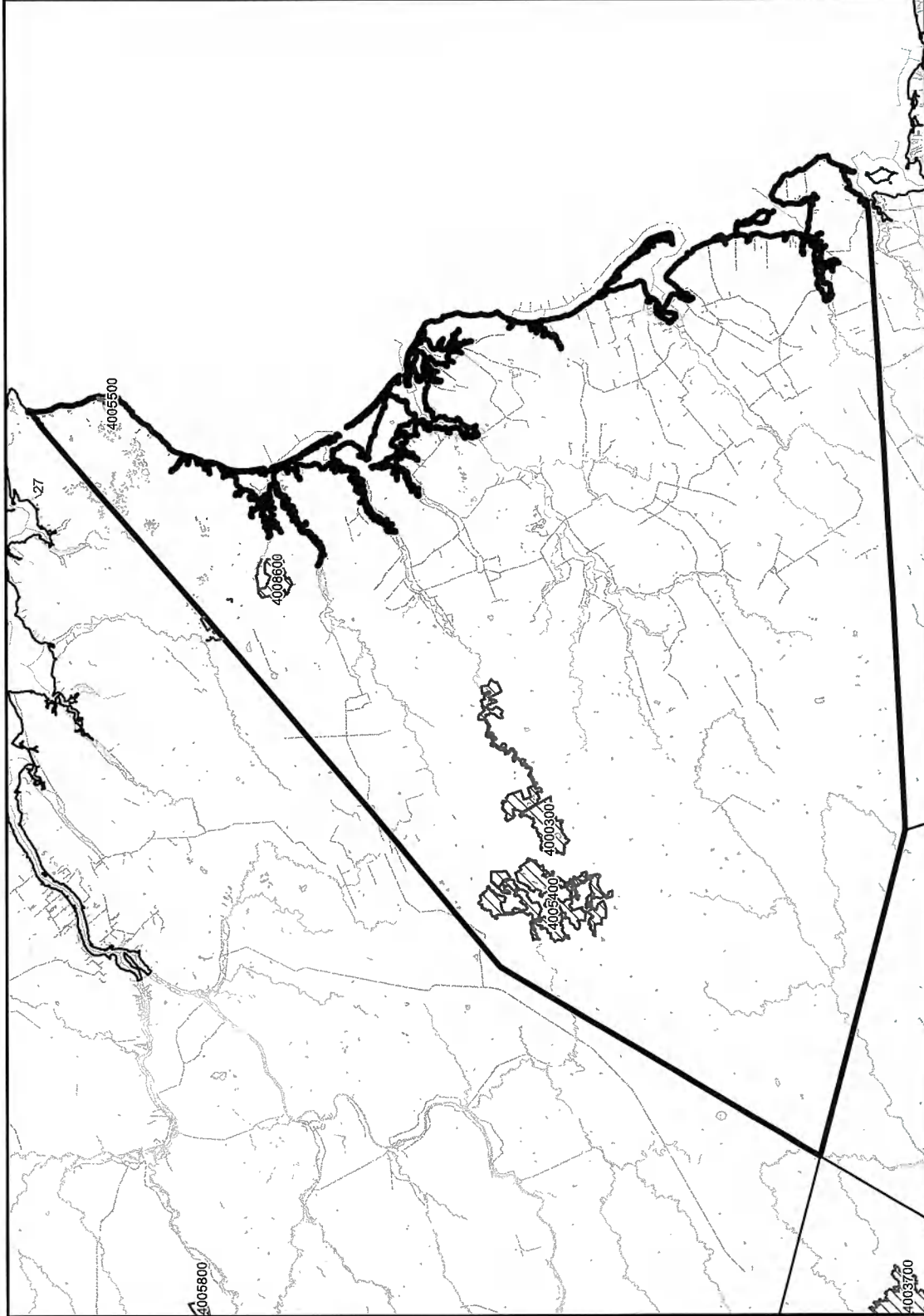




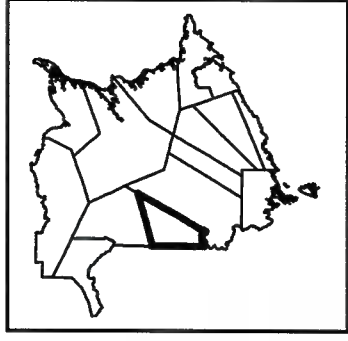
**Nature Legacy  
protected areas in /  
Aires protégées  
dans le comté de  
KENT  
County**










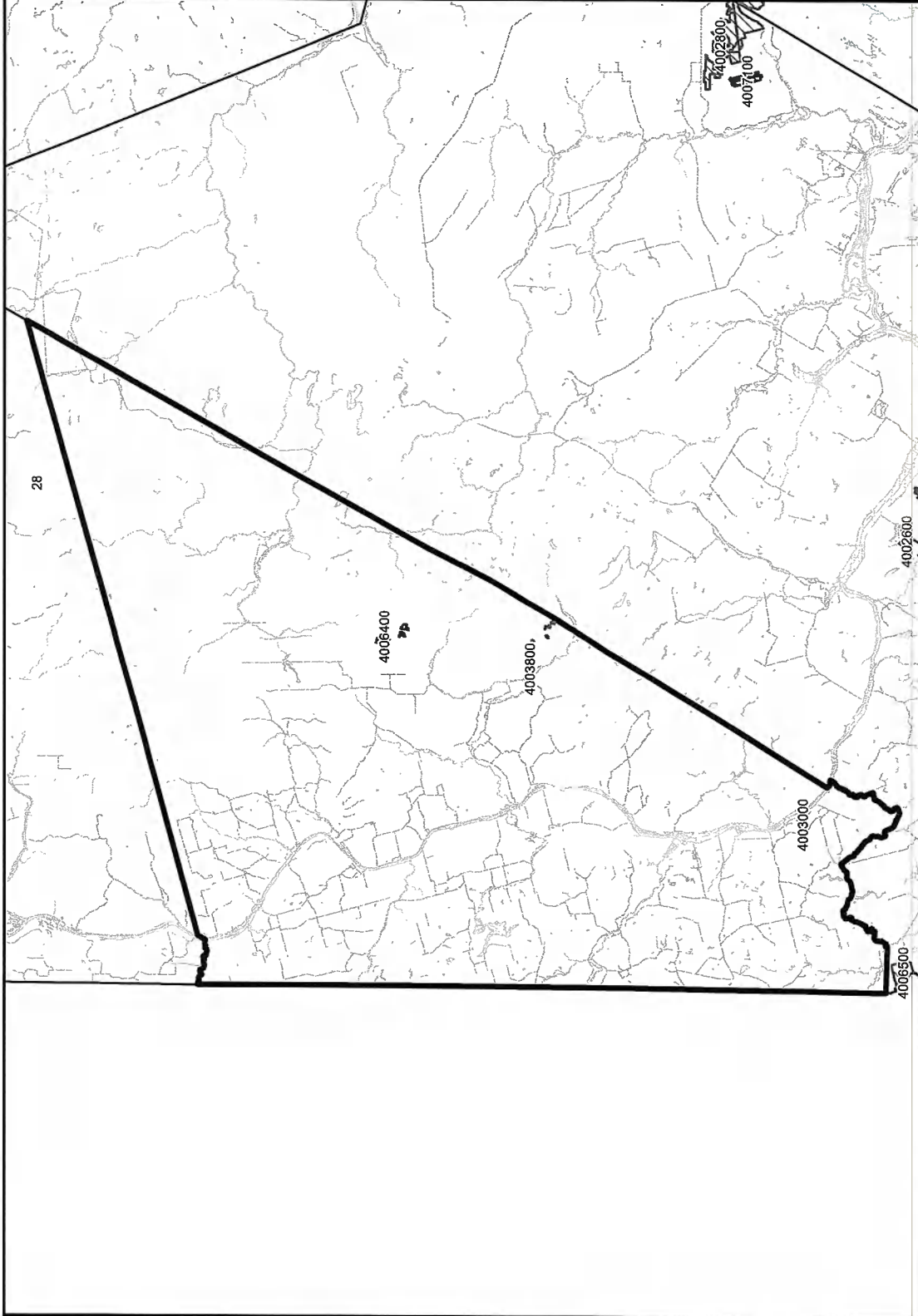
-  Nature Legacy protected areas /  
Aires protégées du Patrimoine naturel
-  County / Comté
-  Watercourse / Cours d'eau
-  Highway / Autoroute
-  Road / Chemin
-  Waterbody / Plan d'eau
-  Crown Land / Terre de la Couronne



**Nature Legacy  
protected areas in /  
Aires protégées  
dans le comté de  
CARLETON  
County**

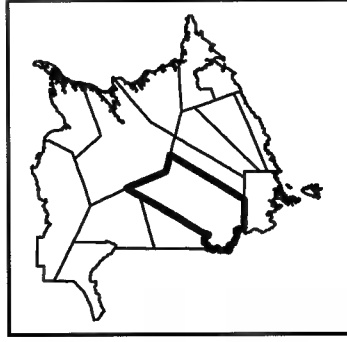


-  Nature Legacy protected areas /  
Aires protégées du Patrimoine naturel
-  County / Comté
-  Watercourse / Cours d'eau
-  Highway / Autoroute
-  Road / Chemin
-  Waterbody / Plan d'eau
-  Crown Land / Terre de la Couronne


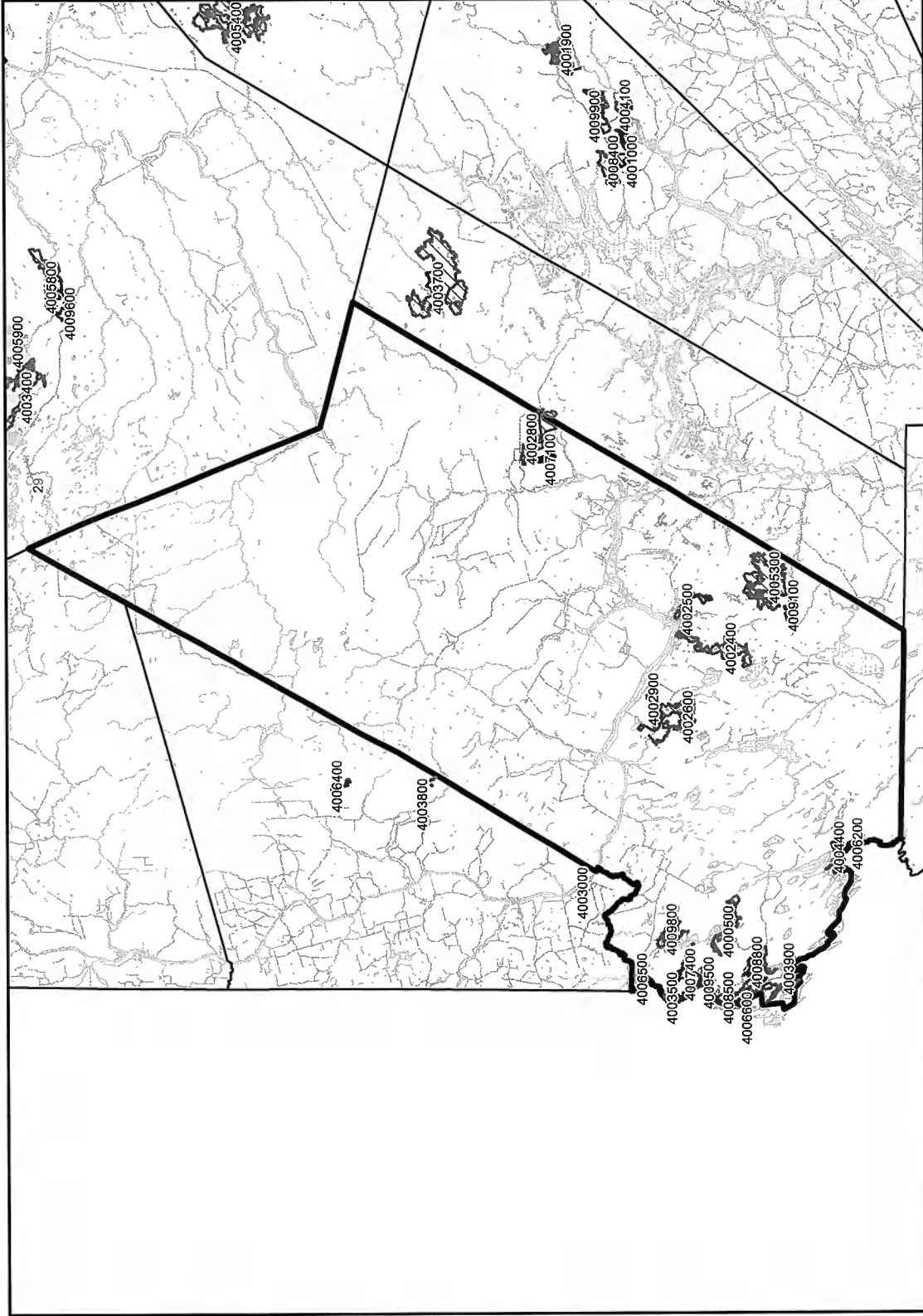




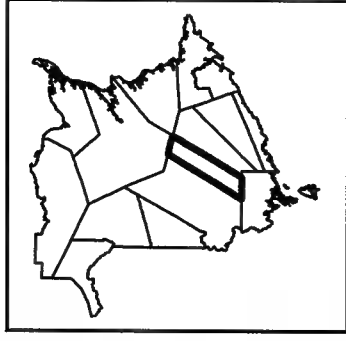
**Nature Legacy  
protected areas in /  
Aires protégées  
dans le comté de  
YORK  
County**



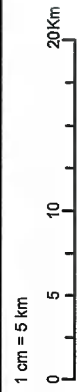
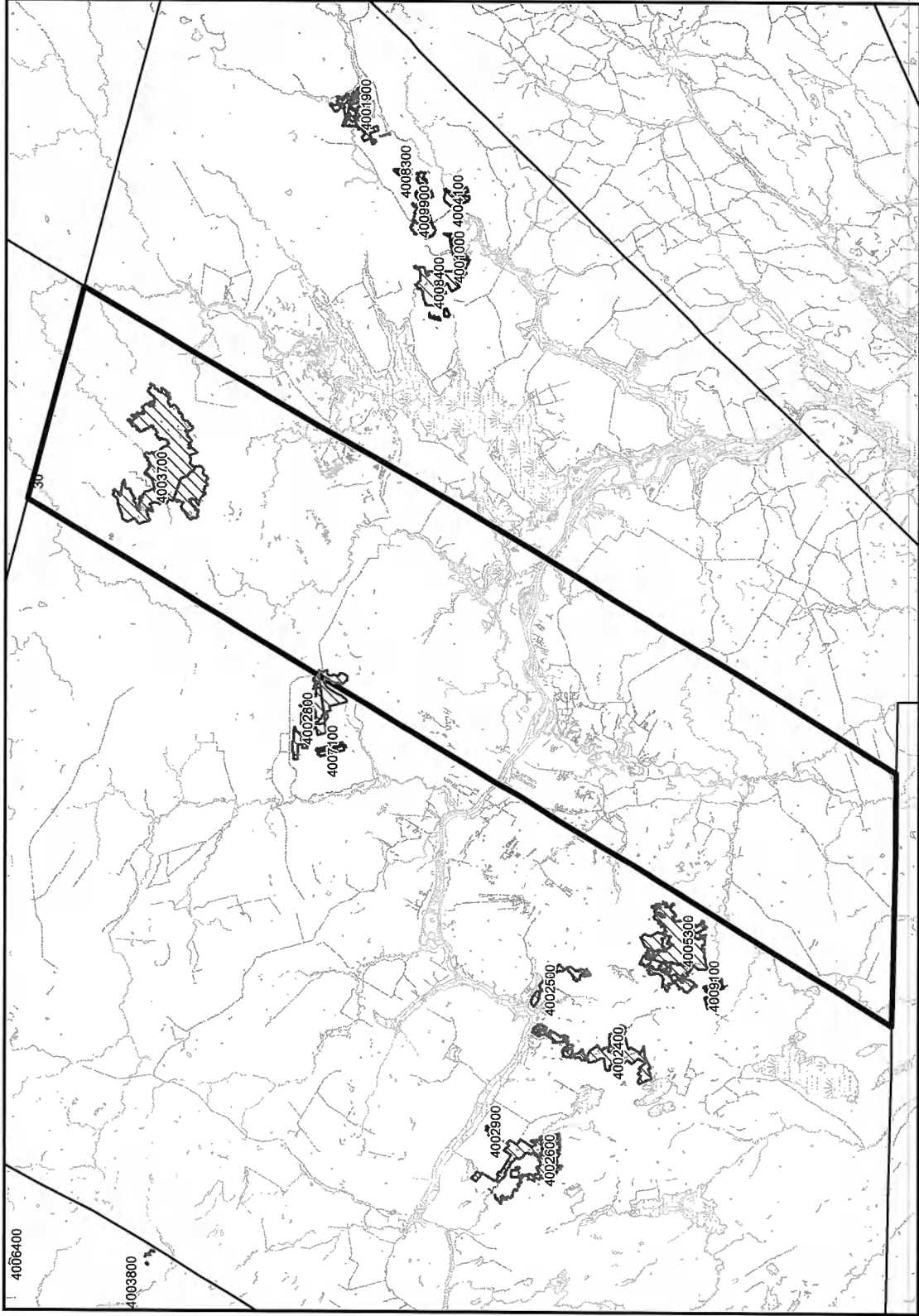
	Nature Legacy protected areas / Aires protégées du Patrimoine naturel
	County / Comté
	Watercourse / Cours d'eau
	Highway / Autoroute
	Road / Chemin
	Waterbody / Plan d'eau
	Crown Land / Terre de la Couronne



**Nature Legacy  
protected areas in /  
Aires protégées  
dans le comté de  
SUNBURY  
County**



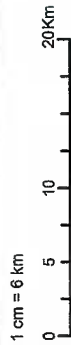
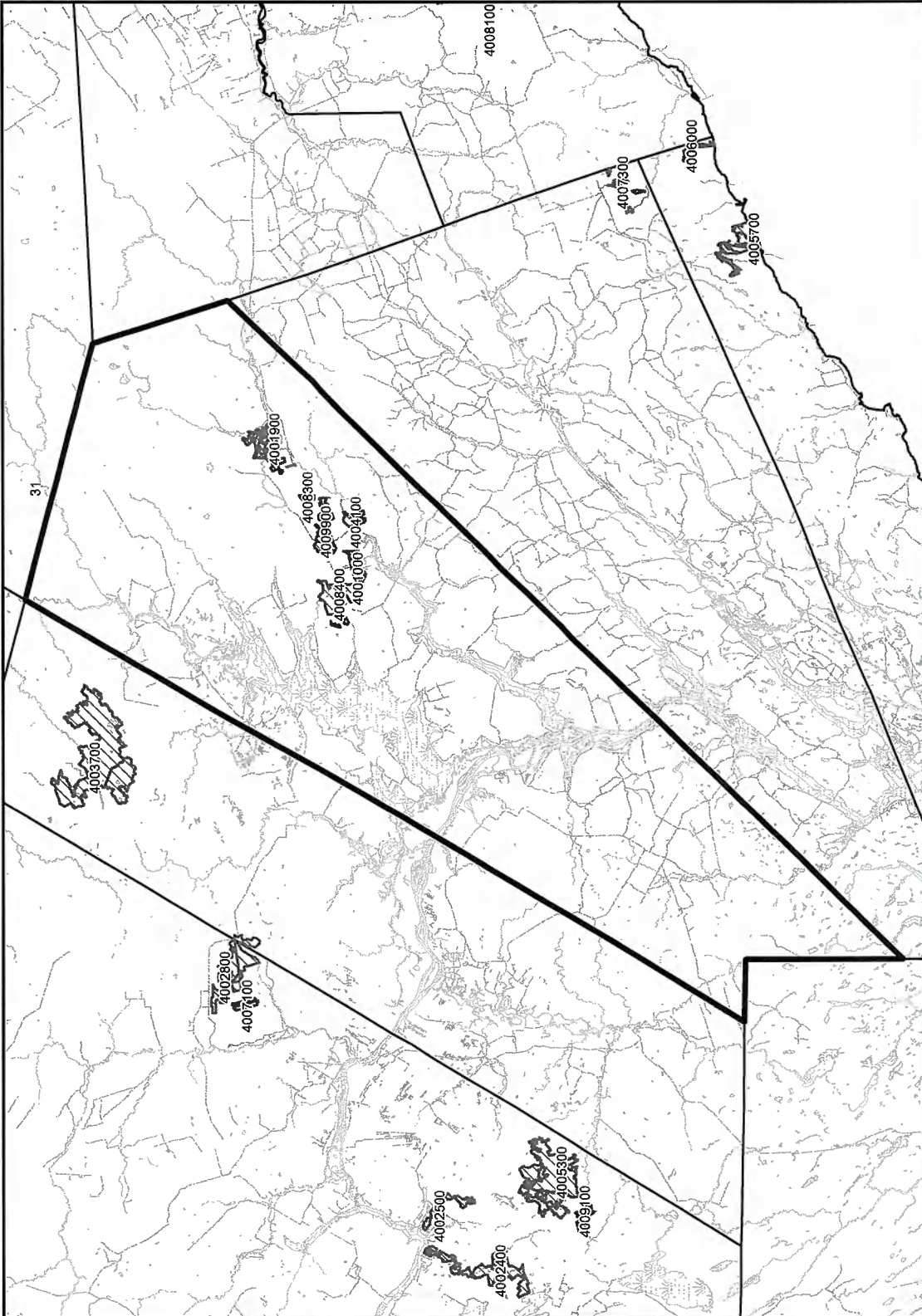
	Nature Legacy protected areas / Aires protégées du Patrimoine naturel
	County / Comté
	Watercourse / Cours d'eau
	Highway / Autoroute
	Road / Chemin
	Waterbody / Plan d'eau
	Crown Land / Terre de la Couronne



**Nature Legacy  
protected areas in /  
Aires protégées  
dans le comté de  
QUEENS  
County**

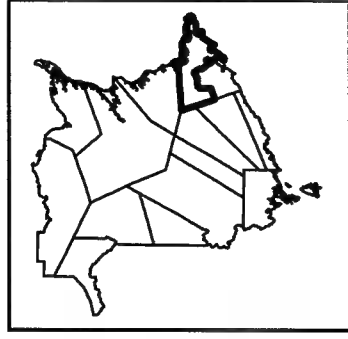









	Nature Legacy protected areas / Aires protégées du Patrimoine naturel
	County / Comté
	Watercourse / Cours d'eau
	Highway / Autoroute
	Road / Chemin
	Waterbody / Plan d'eau
	Crown Land / Terre de la Couronne

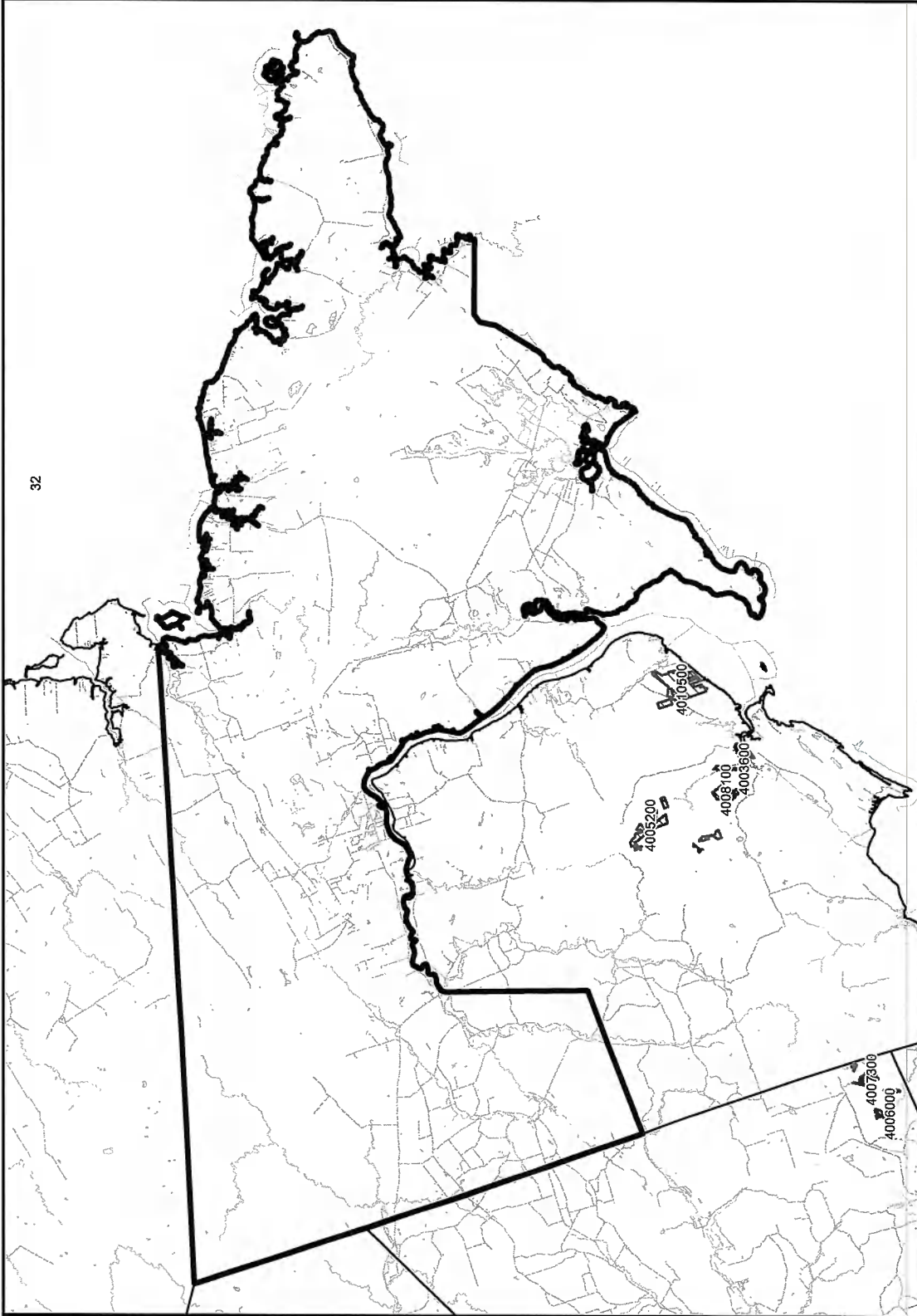




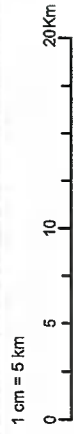
**Nature Legacy  
protected areas in /  
Aires protégées  
dans le comté de  
WESTMORLAND  
County**



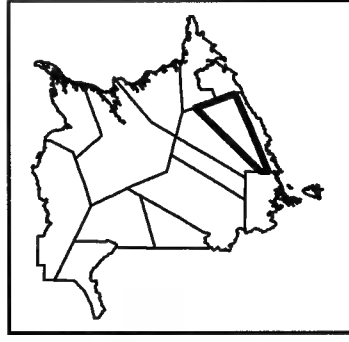
	Nature Legacy protected areas / Aires protégées du Patrimoine naturel
	County / Comté
	Watercourse / Cours d'eau
	Highway / Autoroute
	Road / Chemin
	Waterbody / Plan d'eau
	Crown Land / Terre de la Couronne



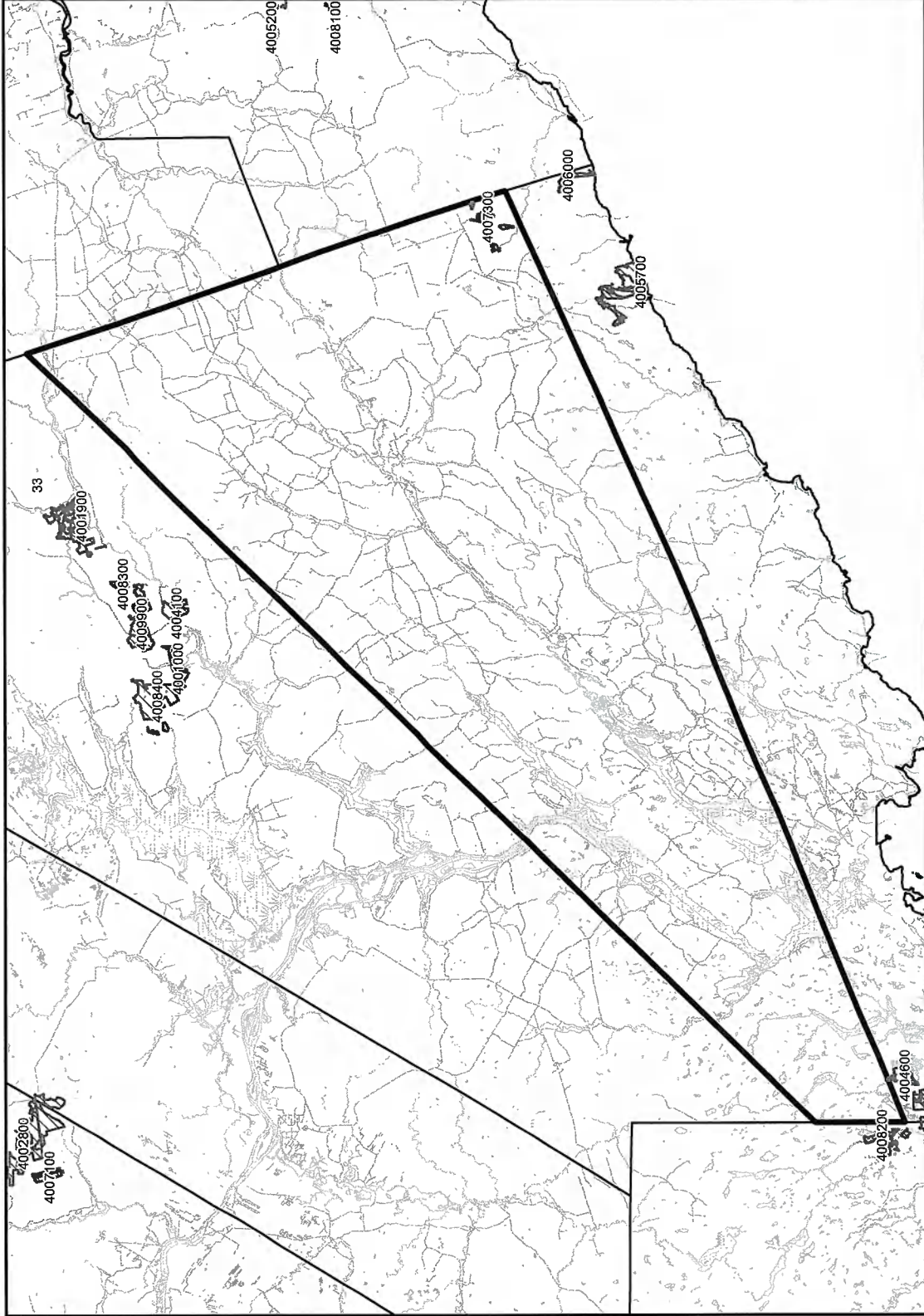
32



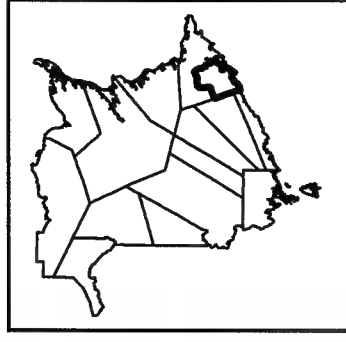
**Nature Legacy  
protected areas in /  
Aires protégées  
dans le comté de  
KINGS  
County**



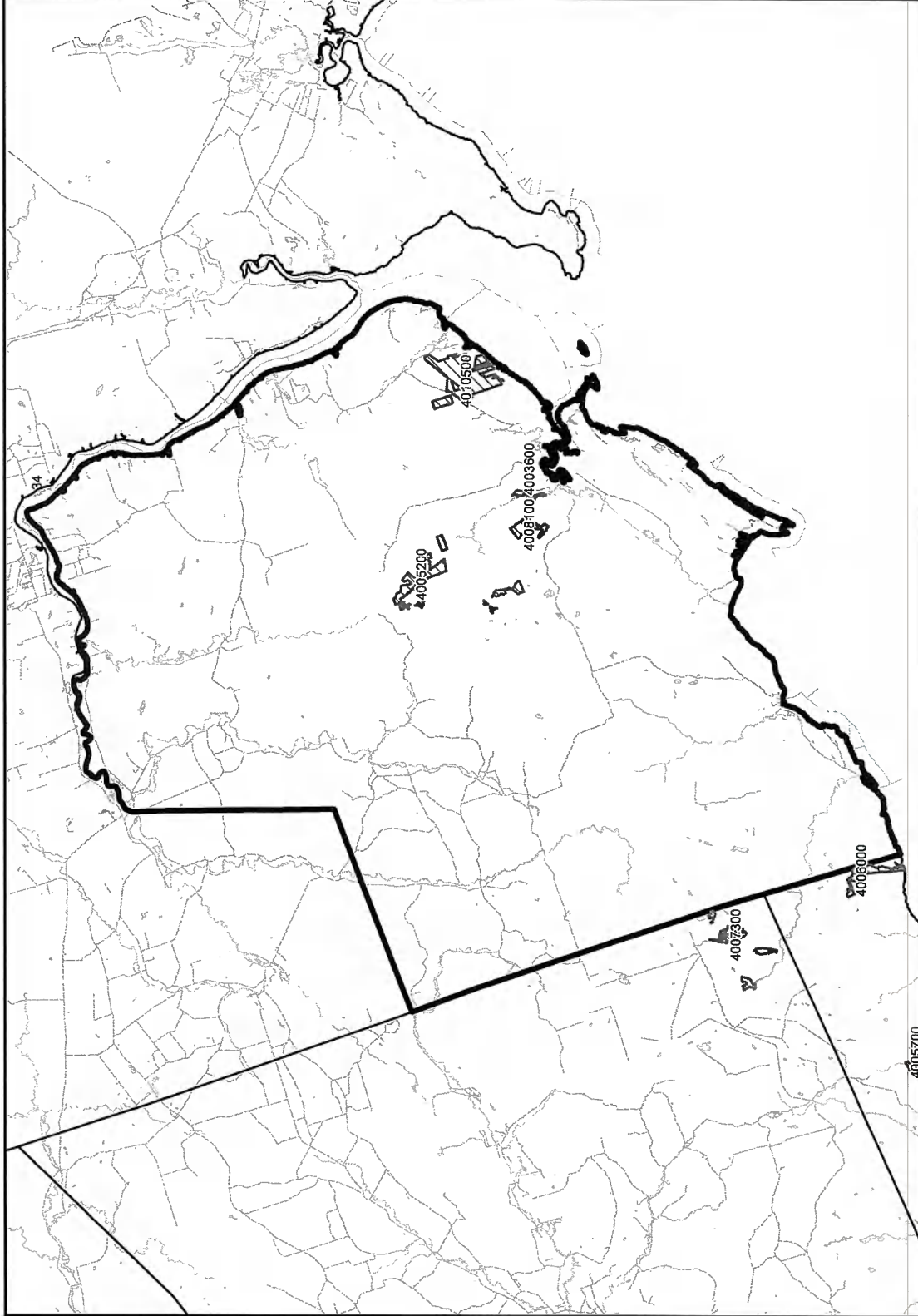
	Nature Legacy protected areas / Aires protégées du Patrimoine naturel
	County / Comté
	Watercourse / Cours d'eau
	Highway / Autoroute
	Road / Chemin
	Waterbody / Plan d'eau
	Crown Land / Terre de la Couronne



**Nature Legacy  
protected areas in /  
Aires protégées  
dans le comté de  
ALBERT  
County**

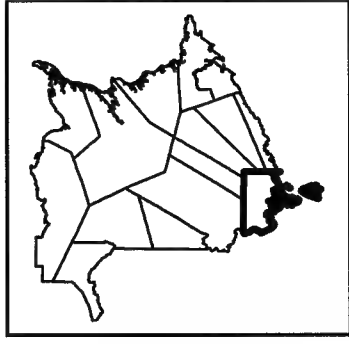









	Nature Legacy protected areas / Aires protégées du Patrimoine naturel
	County / Comté
	Watercourse / Cours d'eau
	Highway / Autoroute
	Road / Chemin
	Waterbody / Plan d'eau
	Crown Land / Terre de la Couronne

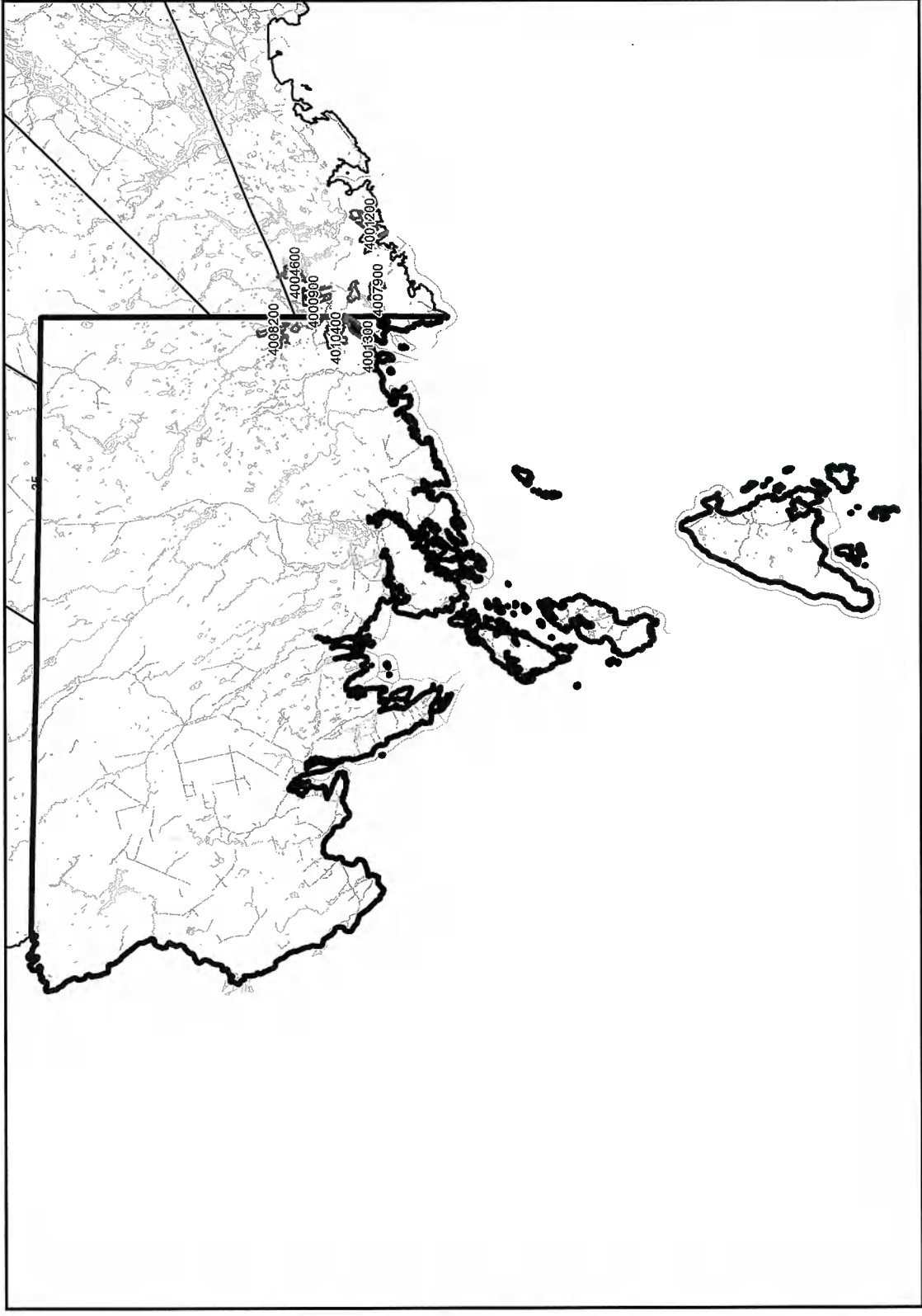


1 cm = 3 km  
0 3.5 7 14km

**Nature Legacy  
protected areas in /  
Aires protégées  
dans le comté de  
CHARLOTTE  
County**

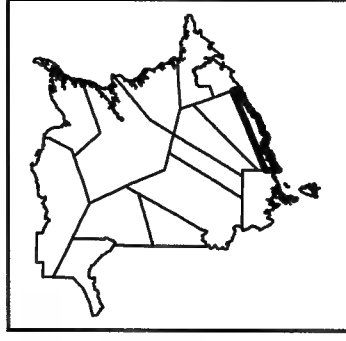









-  Nature Legacy protected areas /  
Aires protégées du Patrimoine naturel
-  County / Comté
-  Watercourse / Cours d'eau
-  Highway / Autoroute
-  Road / Chemin
-  Waterbody / Plan d'eau
-  Crown Land / Terre de la Couronne

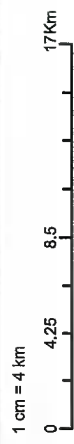
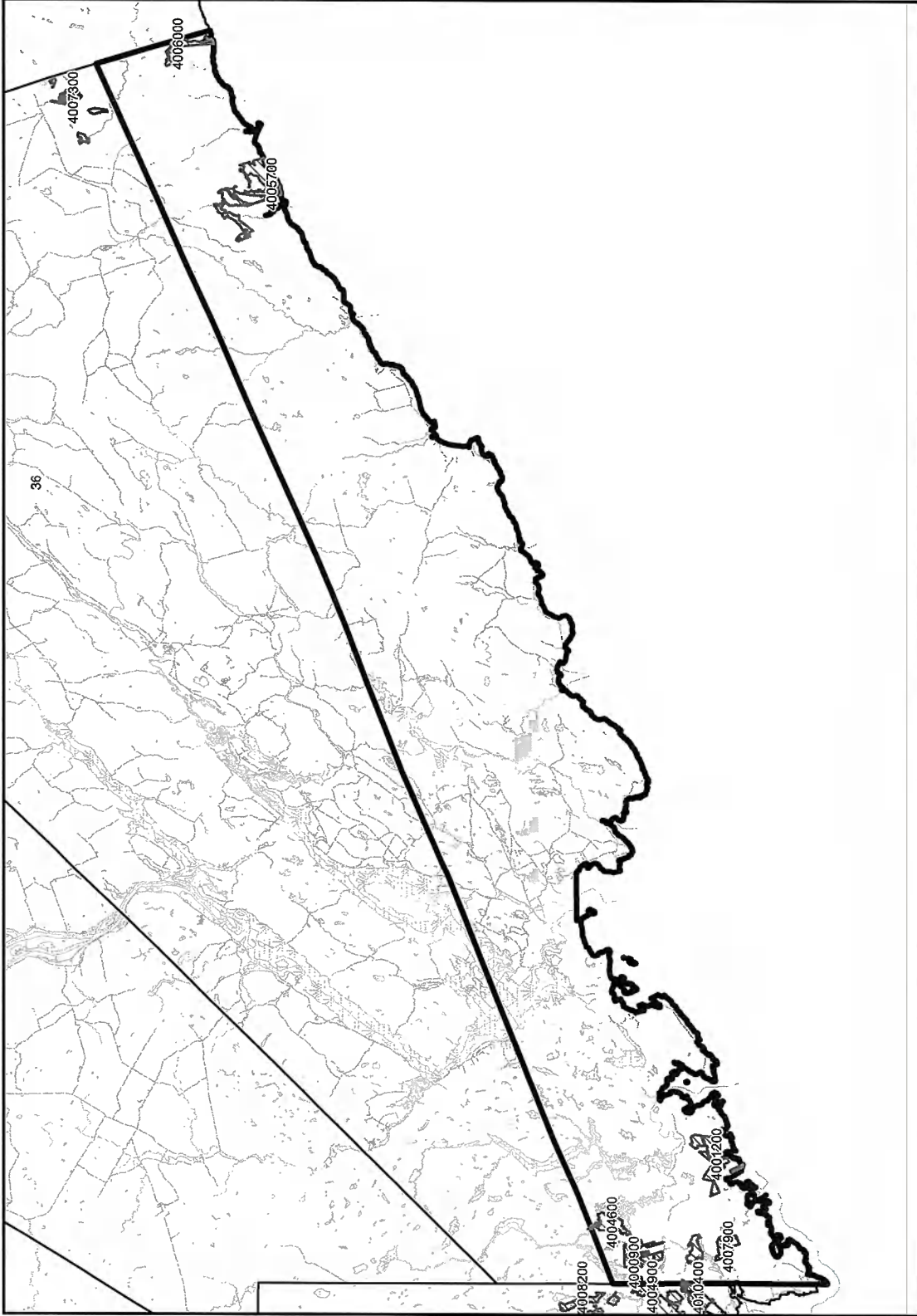




**Nature Legacy  
protected areas in /  
Aires protégées  
dans le comté de  
SAINT JOHN  
County**



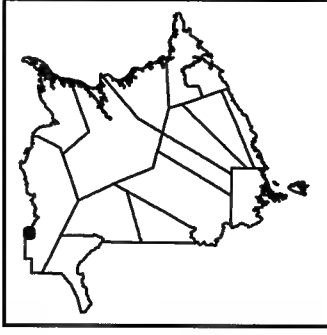
	Nature Legacy protected areas / Aires protégées du Patrimoine naturel
	County / Comté
	Watercourse / Cours d'eau
	Highway / Autoroute
	Road / Chemin
	Waterbody / Plan d'eau
	Crown Land / Terre de la Couronne







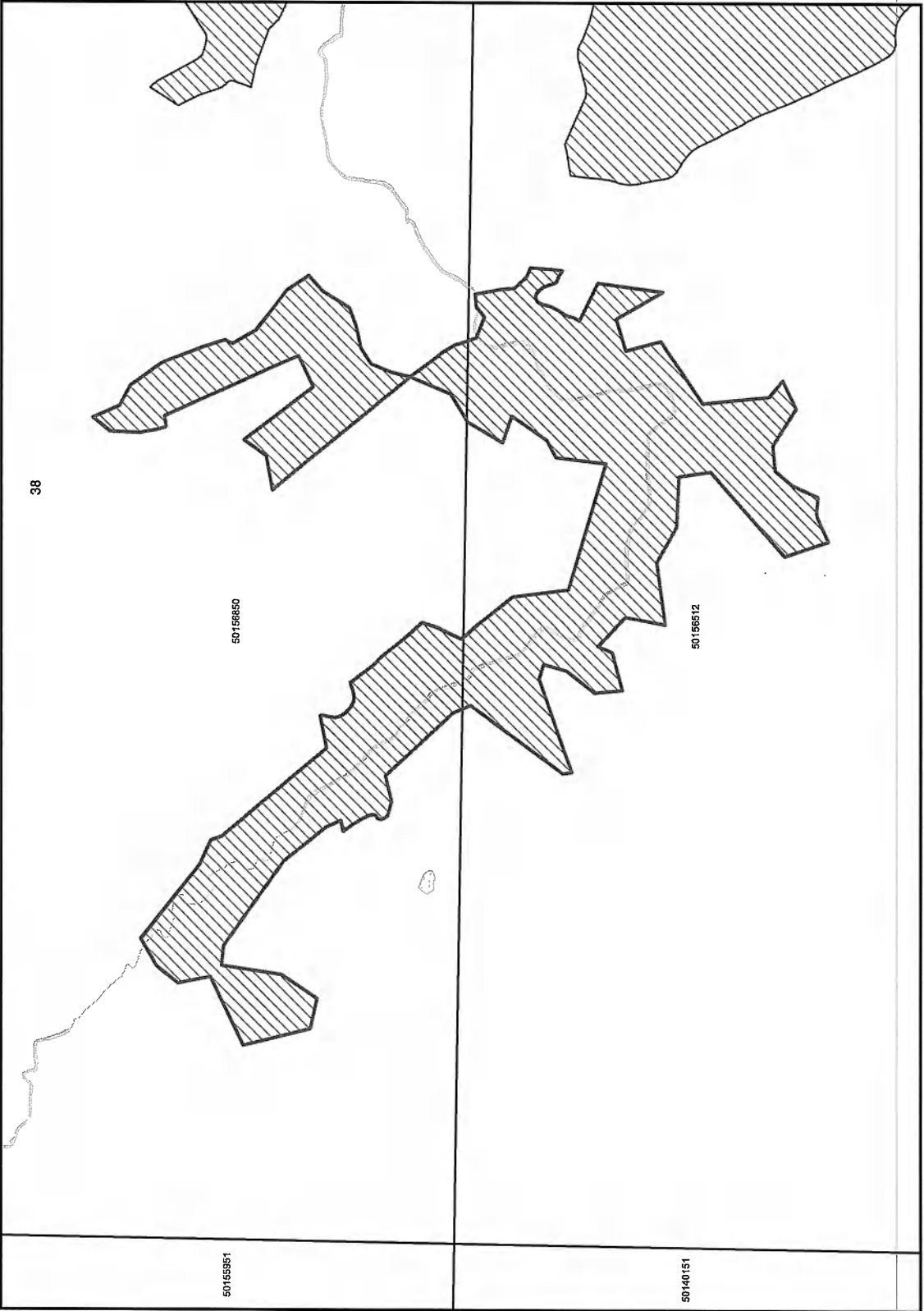
**Nature Legacy  
protected areas /  
Aires protégées du  
Patrimoine naturel  
UID / NIU 4000400**



	Feature Nature Legacy protected area / Aires protégées du Patrimoine naturel en vedette
	Nature Legacy protected areas / Aires protégées du Patrimoine naturel
	Watercourse / Cours d'eau
	Highway / Autoroute
	Road / Chemin
	PID / NID
	Waterbody / Plan d'eau
	County / Comté
	Crown Land / Terre de la Couronne

**NOTES:**  
 1. Property boundaries in this plan are from Service New Brunswick's boundary database. Please refer to Service New Brunswick for official property and ownership information.  
 2. NAD 1983 CSRS New Brunswick Stereographic coordinate system is used on this plan.

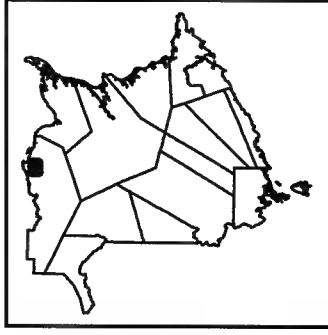
**REMARQUES:**  
 1. Les limites des propriétés figurant sur le présent plan proviennent de la base de données sur les limites des propriétés de Services Nouveau-Brunswick.  
 2. Le système de coordonnées stéréographiques NAD 1983 CSRS du Nouveau-Brunswick est utilisé sur le présent plan.







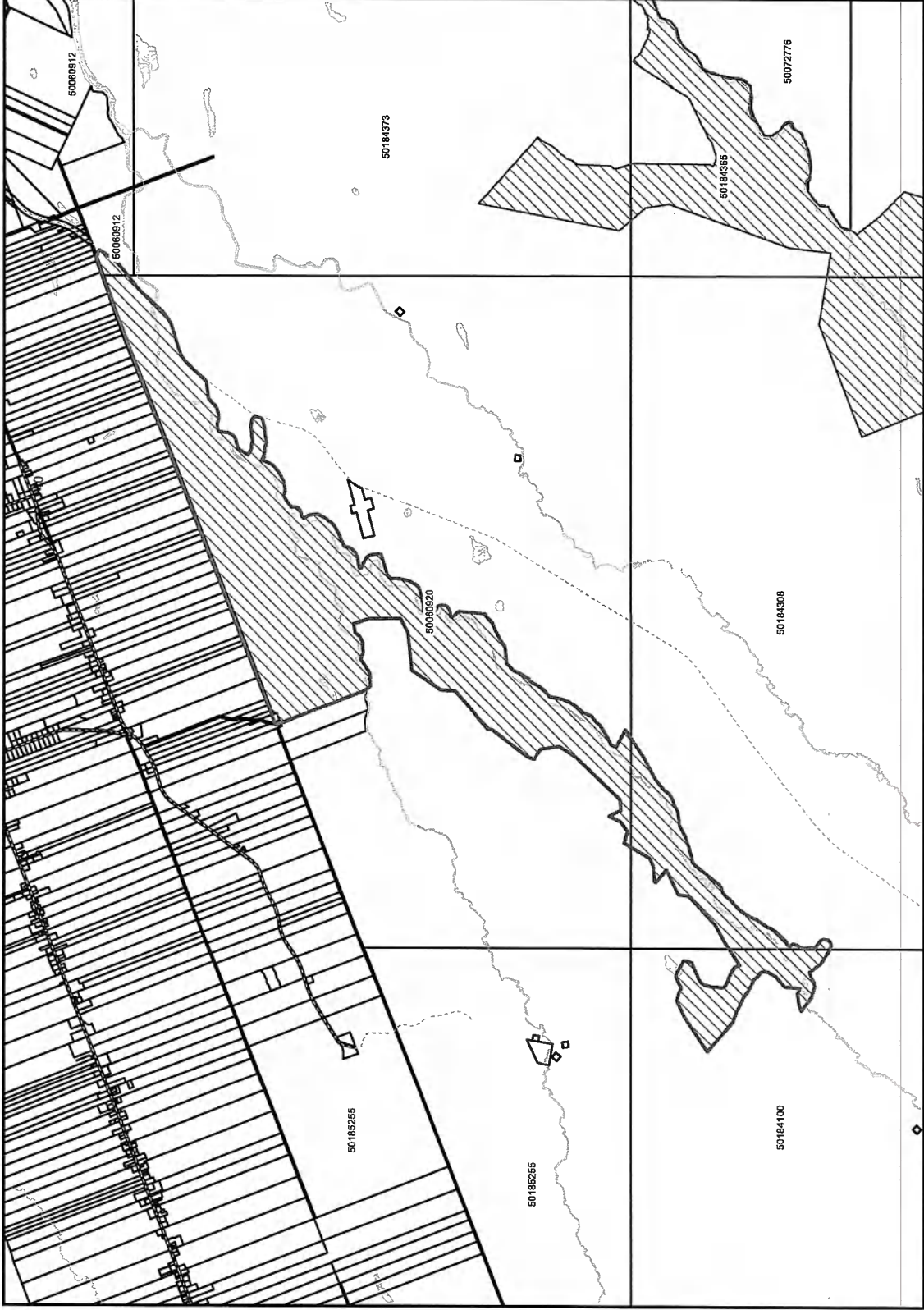
**Nature Legacy  
protected areas /  
Aires protégées du  
Patrimoine naturel**  
UID / NIU 4000600



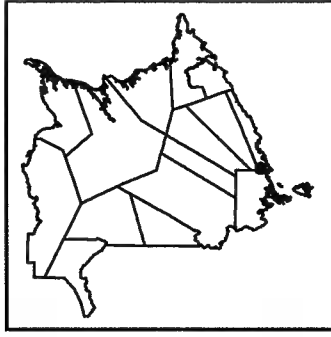
	Feature Nature Legacy protected area / Aires protégées du Patrimoine naturel en vedette
	Nature Legacy protected areas / Aires protégées du Patrimoine naturel
	Watercourse / Cours d'eau
	Highway / Autoroute
	Road / Chemin
	PID / NID
	Waterbody / Plan d'eau
	County / Comté
	Crown Land / Terre de la Couronne

**NOTES:**  
 1. Property boundaries in this plan are from Service New Brunswick's boundary database. Please refer to Service New Brunswick for official property and ownership information.  
 2. NAD 1983 CSRS New Brunswick Stereographic coordinate system is used on this plan.

**REMARQUES:**  
 1. Les limites des propriétés figurant sur le présent plan proviennent de la base de données sur les limites des propriétés de Services Nouveau-Brunswick.  
 2. Le système de coordonnées stéréographiques NAD 1983 CSRS du Nouveau-Brunswick est utilisé sur le présent plan.



**Nature Legacy  
protected areas /  
Aires protégées du  
Patrimoine naturel**  
UJD / NIU 4000900



**Feature Nature Legacy protected area / Aires protégées du Patrimoine naturel en vedette**

**Nature Legacy protected areas / Aires protégées du Patrimoine naturel**

**Watercourse / Cours d'eau**

**Highway / Autoroute**

**Road / Chemin**

**PID / NID**

**Waterbody / Plan d'eau**

**County / Comté**

**Crown Land / Terre de la Couronne**

**NOTES:**

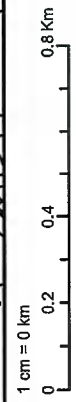
1. Property boundaries in this plan are from Service New Brunswick's boundary database. Please refer to Service New Brunswick for official property and ownership information.

2. NAD 1983 CSRS New Brunswick Stereographic coordinate system is used on this plan.

**REMARQUES:**

1. Les limites des propriétés figurant sur le présent plan proviennent de la base de données sur les limites des propriétés de Services Nouveau-Brunswick.

2. Le système de coordonnées stéréographiques NAD 1983 CSRS du Nouveau-Brunswick est utilisé sur le présent plan.



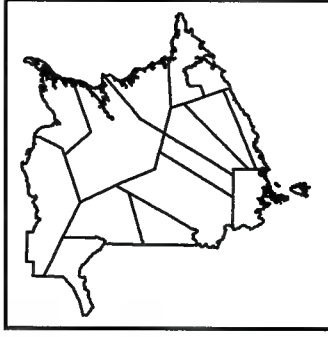








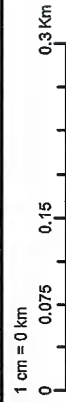
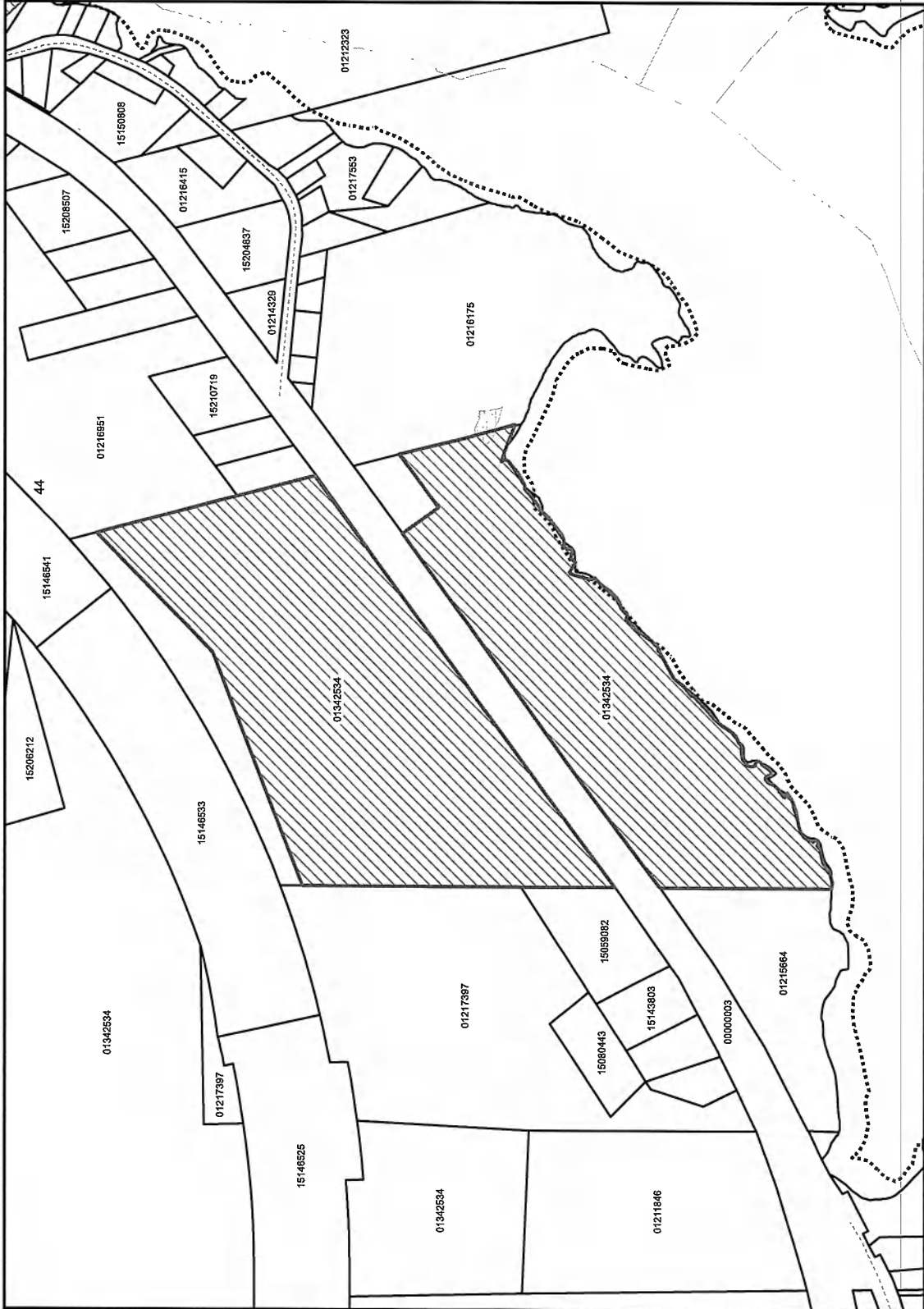
**Nature Legacy  
protected areas /  
Aires protégées du  
Patrimoine naturel**  
UID / NIU 4001300



	Feature Nature Legacy protected area / Aires protégées du Patrimoine naturel en vedette
	Nature Legacy protected areas / Aires protégées du Patrimoine naturel
	Watercourse / Cours d'eau
	Highway / Autoroute
	Road / Chemin
	PID / NID
	Waterbody / Plan d'eau
	County / Comté
	Crown Land / Terre de la Couronne

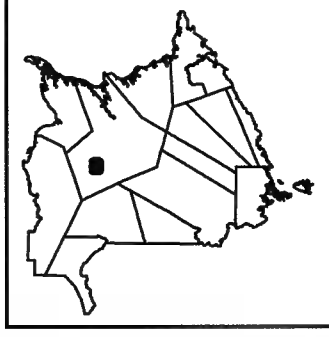
**NOTES:**  
1. Property boundaries in this plan are from Service New Brunswick's boundary database. Please refer to Service New Brunswick for official property and ownership information.  
2. NAD 1983 CSRS New Brunswick Stereographic coordinate system is used on this plan.










**REMARQUES:**  
1. Les limites des propriétés figurant sur le présent plan proviennent de la base de données sur les limites des propriétés de Services Nouveau-Brunswick.  
2. Le système de coordonnées stéréographiques NAD 1983 CSRS du Nouveau-Brunswick est utilisé sur le présent plan.






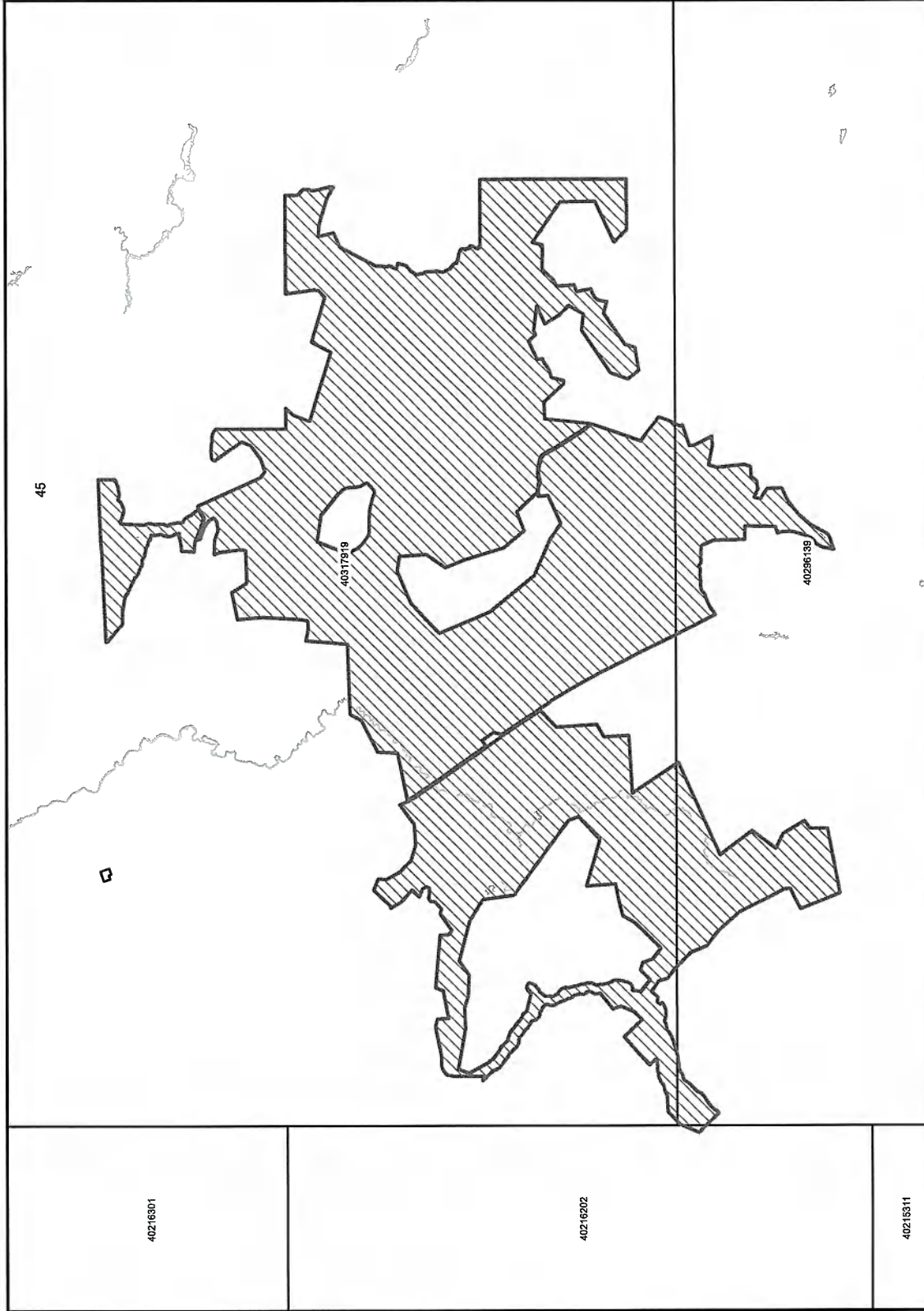
**Nature Legacy  
protected areas /  
Aires protégées du  
Patrimoine naturel**  
UID / NIU 4001400



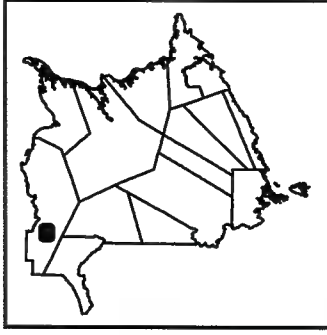
- |   |   |
|---|---|
|    | Feature Nature Legacy protected area / Aires protégées du Patrimoine naturel en vedette |
|    | Nature Legacy protected areas / Aires protégées du Patrimoine naturel                   |
|    | Watercourse / Cours d'eau   |
|    | Highway / Autoroute   |
|    | Road / Chemin   |
|  | PID / NID   |
|  | Waterbody / Plan d'eau  |
|  | County / Comté  |
|  | Crown Land / Terre de la Couronne   |

**NOTES:**  
 1. Property boundaries in this plan are from Service New Brunswick's boundary database. Please refer to Service New Brunswick for official property and ownership information.  
 2. NAD 1983 CSRS New Brunswick Stereographic coordinate system is used on this plan.

**REMARQUES:**  
 1. Les limites des propriétés figurant sur le présent plan proviennent de la base de données sur les limites des propriétés de Services Nouveau-Brunswick.  
 2. Le système de coordonnées stéréographiques NAD 1983 CSRS du Nouveau-Brunswick est utilisé sur le présent plan.



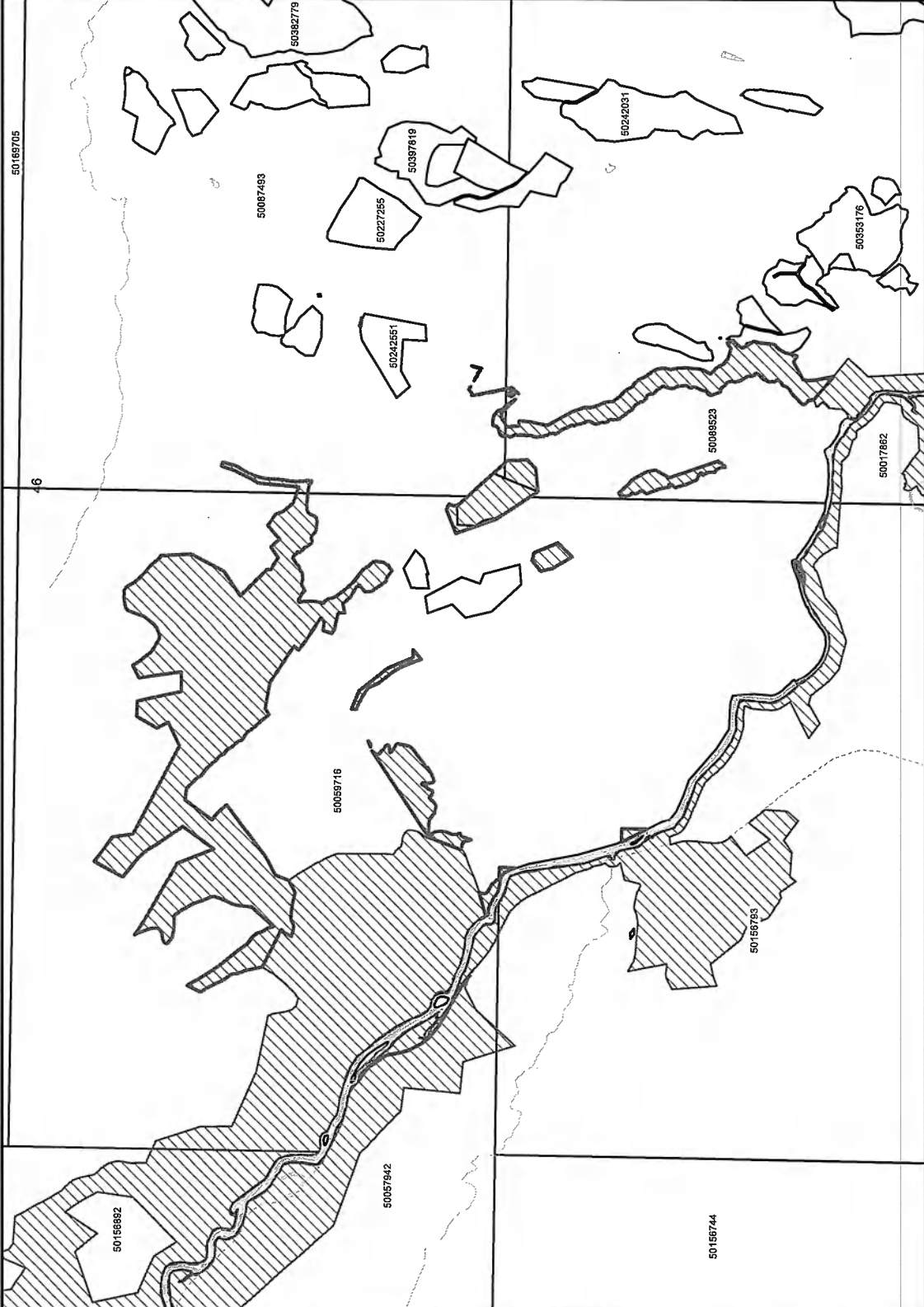
**Nature Legacy  
protected areas /  
Aires protégées du  
Patrimoine naturel**  
UID / NIU 4001500



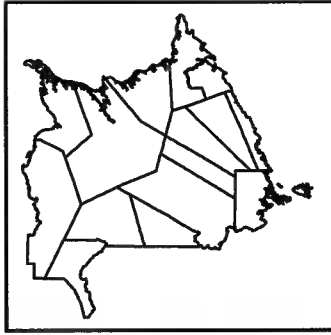
	Feature Nature Legacy protected area / Aires protégées du Patrimoine naturel en vedette
	Nature Legacy protected areas / Aires protégées du Patrimoine naturel
	Watercourse / Cours d'eau
	Highway / Autoroute
	Road / Chemin
	PID / NID
	Waterbody / Plan d'eau
	County / Comté
	Crown Land / Terre de la Couronne

**NOTES:**  
 1. Property boundaries in this plan are from Service New Brunswick's boundary database. Please refer to Service New Brunswick for official property and ownership information.  
 2. NAD 1983 CSRS New Brunswick Stereographic coordinate system is used on this plan.

**REMARQUES:**  
 1. Les limites des propriétés figurant sur le présent plan proviennent de la base de données sur les limites des propriétés de Services Nouveau-Brunswick.  
 2. Le système de coordonnées stéréographiques NAD 1983 CSRS du Nouveau-Brunswick est utilisé sur le présent plan.



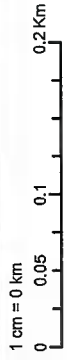
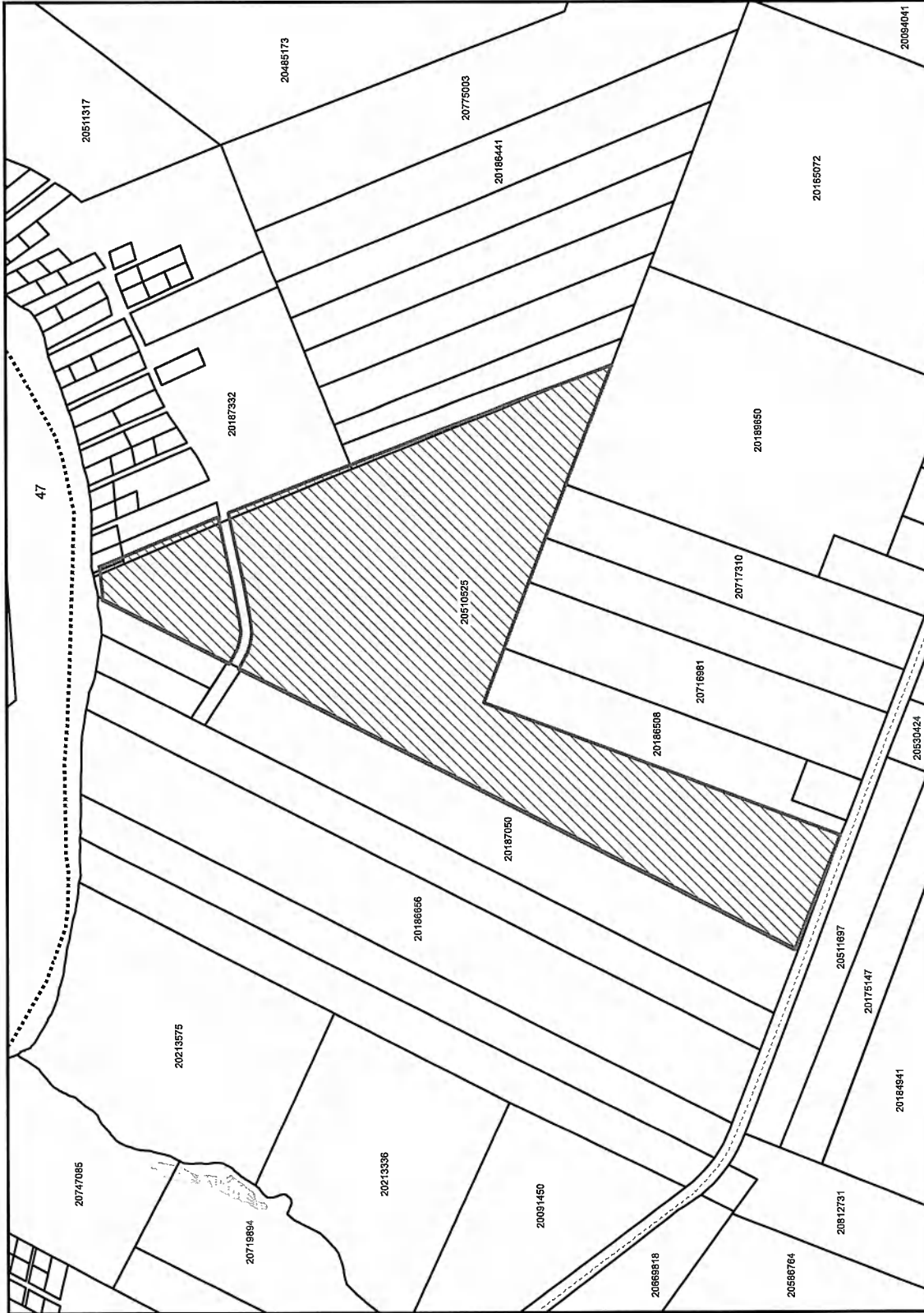
**Nature Legacy  
protected areas /  
Aires protégées du  
Patrimoine naturel**  
UID / NIU 4001700



	Feature Nature Legacy protected area / Aires protégées du Patrimoine naturel en vedette
	Nature Legacy protected areas / Aires protégées du Patrimoine naturel
	Watercourse / Cours d'eau
	Highway / Autoroute
	Road / Chemin
	PID / NID
	Waterbody / Plan d'eau
	County / Comté
	Crown Land / Terre de la Couronne

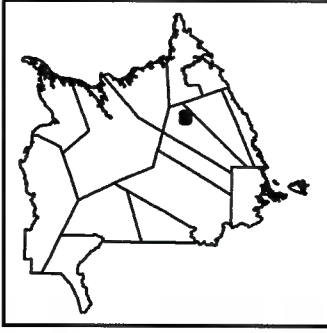
**NOTES:**  
1. Property boundaries in this plan are from Service New Brunswick's boundary database. Please refer to Service New Brunswick for official property and ownership information.  
2. NAD 1983 CSRS New Brunswick Stereographic coordinate system is used on this plan.

**REMARQUES:**  
1. Les limites des propriétés figurant sur le présent plan proviennent de la base de données sur les limites des propriétés de Services Nouveau-Brunswick.  
2. Le système de coordonnées stéréographiques NAD 1983 CSRS du Nouveau-Brunswick est utilisé sur le présent plan.





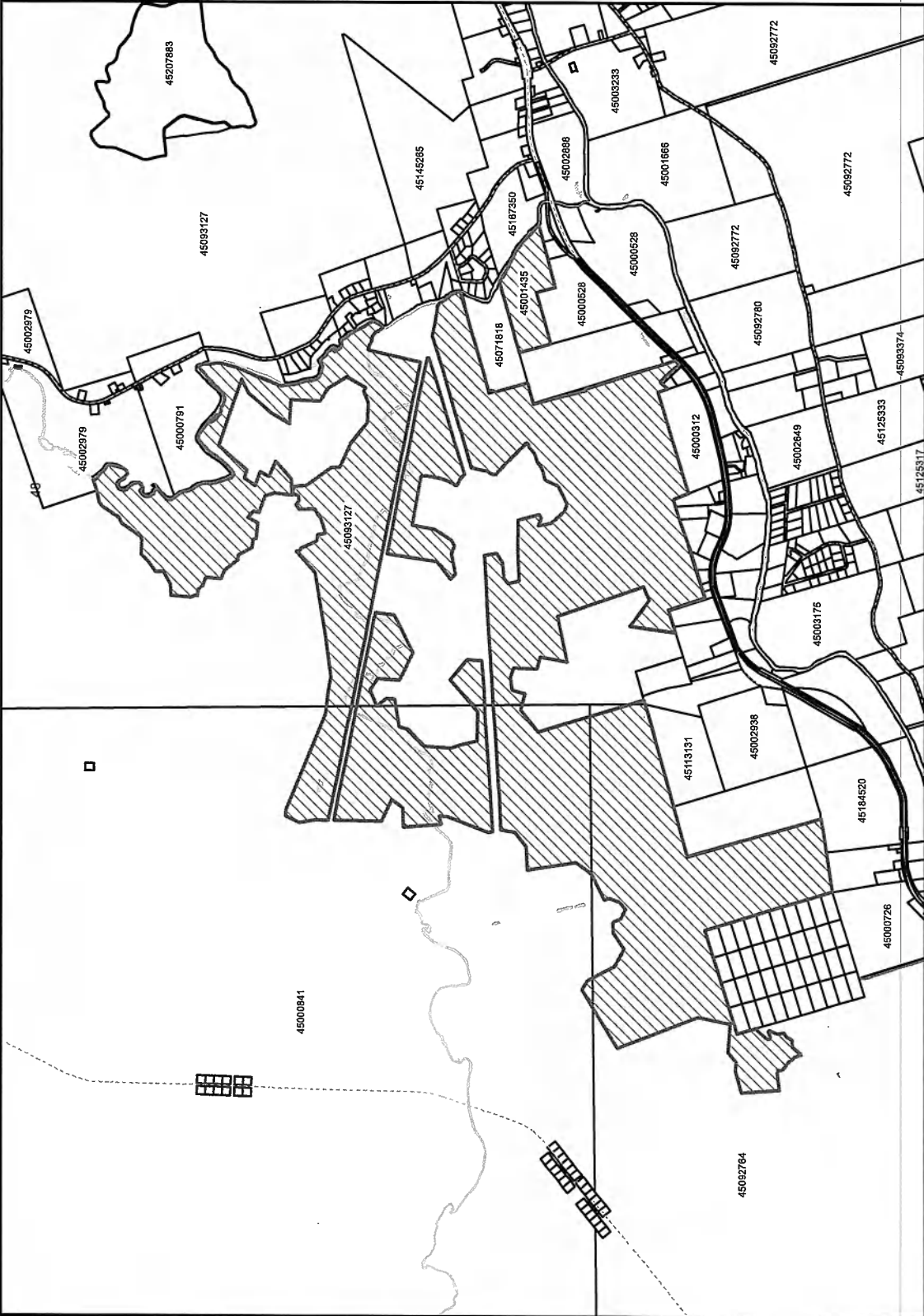
**Nature Legacy  
protected areas /  
Aires protégées du  
Patrimoine naturel**  
UID / NIU 4001900



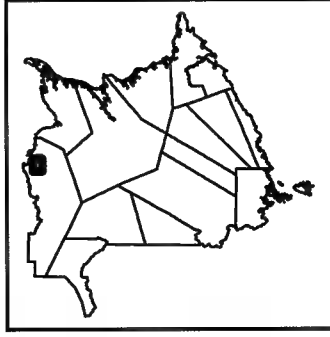
	Feature Nature Legacy protected area / Aires protégées du Patrimoine naturel en vedette
	Nature Legacy protected areas / Aires protégées du Patrimoine naturel
	Watercourse / Cours d'eau
	Highway / Autoroute
	Road / Chemin
	PID / NID
	Waterbody / Plan d'eau
	County / Comté
	Crown Land / Terre de la Couronne

**NOTES:**  
 1. Property boundaries in this plan are from Service New Brunswick's boundary database. Please refer to Service New Brunswick for official property and ownership information.  
 2. NAD 1983 CSRS New Brunswick Stereographic coordinate system is used on this plan.

**REMARQUES:**  
 1. Les limites des propriétés figurant sur le présent plan proviennent de la base de données sur les limites des propriétés de Services Nouveau-Brunswick.  
 2. Le système de coordonnées stéréographiques NAD 1983 CSRS du Nouveau-Brunswick est utilisé sur le présent plan.



**Nature Legacy  
protected areas /  
Aires protégées du  
Patrimoine naturel**  
UID / NIU 4002100



	Feature Nature Legacy protected area / Aires protégées du Patrimoine naturel en vedette
	Nature Legacy protected areas / Aires protégées du Patrimoine naturel
	Watercourse / Cours d'eau
	Highway / Autoroute
	Road / Chemin
	PID / NID
	Waterbody / Plan d'eau
	County / Comté
	Crown Land / Terre de la Couronne

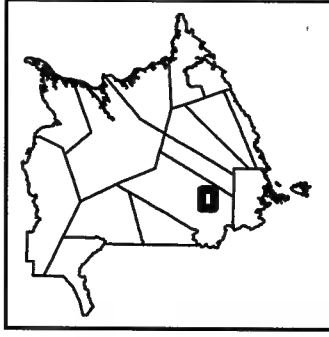
**NOTES:**  
 1. Property boundaries in this plan are from Service New Brunswick's boundary database. Please refer to Service New Brunswick for official property and ownership information.  
 2. NAD 1983 CSRS New Brunswick Stereographic coordinate system is used on this plan.

**REMARQUES:**  
 1. Les limites des propriétés figurant sur le présent plan proviennent de la base de données sur les limites des propriétés de Services Nouveau-Brunswick.  
 2. Le système de coordonnées stéréographiques NAD 1983 CSRS du Nouveau-Brunswick est utilisé sur le présent plan.





**Nature Legacy protected areas / Aires protégées du Patrimoine naturel**  
 UID / NIU 4002400



	Feature Nature Legacy protected area / Aires protégées du Patrimoine naturel en vedette
	Nature Legacy protected areas / Aires protégées du Patrimoine naturel
	Watercourse / Cours d'eau
	Highway / Autoroute
	Road / Chemin
	PID / NID
	Waterbody / Plan d'eau
	County / Comté
	Crown Land / Terre de la Couronne

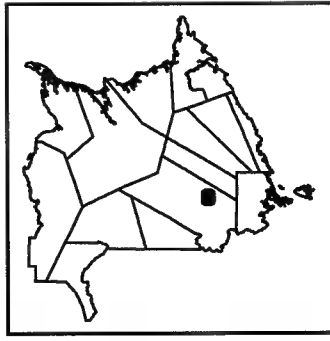
**NOTES:**  
 1. Property boundaries in this plan are from Service New Brunswick's boundary database. Please refer to Service New Brunswick for official property and ownership information.  
 2. NAD 1983 CSRS New Brunswick Stereographic coordinate system is used on this plan.

**REMARQUES:**  
 1. Les limites des propriétés figurant sur le présent plan proviennent de la base de données sur les limites des propriétés de Services Nouveau-Brunswick.  
 2. Le système de coordonnées stéréographiques NAD-1983- CSRS du Nouveau-Brunswick est utilisé sur le présent plan.





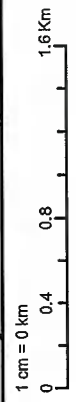
Nature Legacy  
protected areas /  
Aires protégées du  
Patrimoine naturel  
UID / NIU 4002500



	Feature Nature Legacy protected area / Aires protégées du Patrimoine naturel en vedette
	Nature Legacy protected areas / Aires protégées du Patrimoine naturel
	Watercourse / Cours d'eau
	Highway / Autoroute
	Road / Chemin
	PID / NID
	Waterbody / Plan d'eau
	County / Comté
	Crown Land / Terre de la Couronne

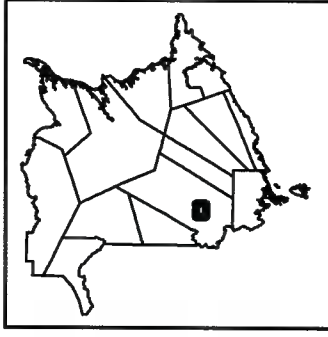
**NOTES:**  
1. Property boundaries in this plan are from Service New Brunswick's boundary database. Please refer to Service New Brunswick for official property and ownership information.  
2. NAD 1983 CSRS New Brunswick Stereographic coordinate system is used on this plan.










**REMARQUES:**  
1. Les limites des propriétés figurant sur le présent plan proviennent de la base de données sur les limites des propriétés de Services Nouveau-Brunswick.  
2. Le système de coordonnées stéréographiques NAD 1983 CSRS du Nouveau-Brunswick est utilisé sur le présent plan.





**Nature Legacy  
protected areas /  
Aires protégées du  
Patrimoine naturel**  
UID / NIU 4002600



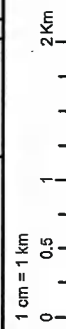
	Feature Nature Legacy protected area / Aires protégées du Patrimoine naturel en vedette
	Nature Legacy protected areas / Aires protégées du Patrimoine naturel
	Watercourse / Cours d'eau
	Highway / Autoroute
	Road / Chemin
	PID / NID
	Waterbody / Plan d'eau
	County / Comté
	Crown Land / Terre de la Couronne

**NOTES:**

1. Property boundaries in this plan are from Service New Brunswick's boundary database. Please refer to Service New Brunswick for official property and ownership information.
2. NAD 1983 CSRS New Brunswick Stereographic coordinate system is used on this plan.

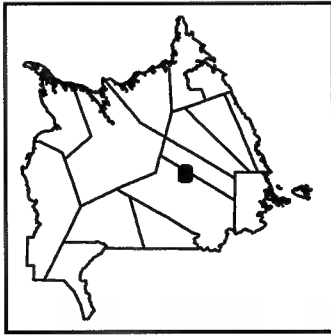
**REMARQUES:**

1. Les limites des propriétés figurant sur le présent plan proviennent de la base de données sur les limites des propriétés de Services Nouveau-Brunswick.
2. Le système de coordonnées stéréographiques NAD-1983 CSRS du Nouveau-Brunswick est utilisé sur le présent plan.






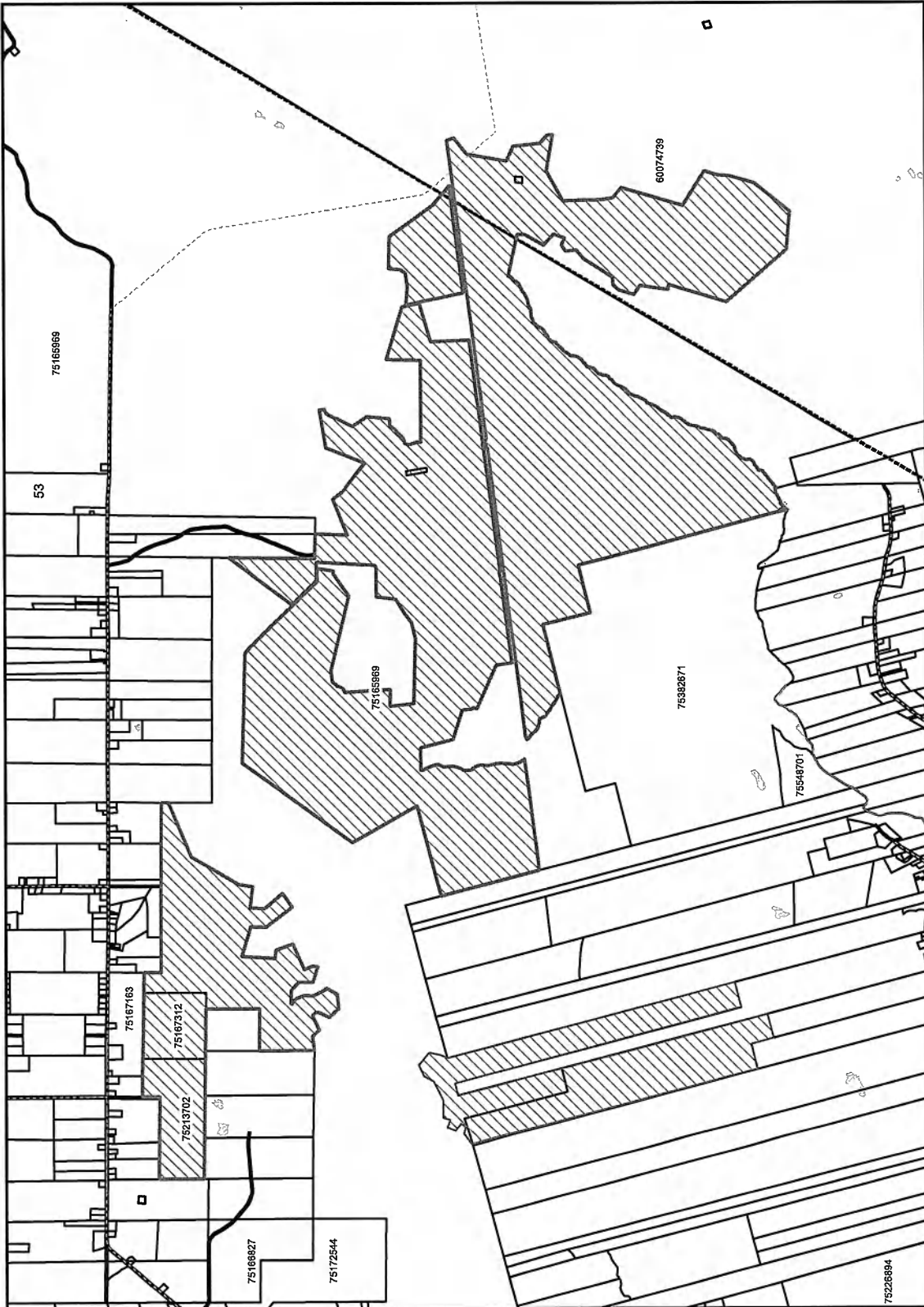
**Nature Legacy  
protected areas /  
Aires protégées du  
Patrimoine naturel**  
UID / NIU 4002800



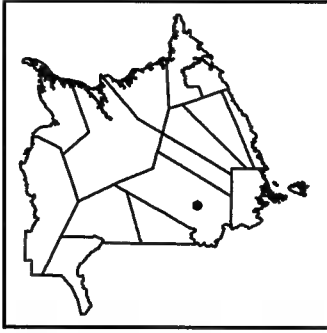
	Feature Nature Legacy protected area / Aires protégées du Patrimoine naturel en vedette
	Nature Legacy protected areas / Aires protégées du Patrimoine naturel
	Watercourse / Cours d'eau
	Highway / Autoroute
	Road / Chemin
	PID / NID
	Waterbody / Plan d'eau
	County / Comté
	Crown Land / Terre de la Couronne

**NOTES:**  
 1. Property boundaries in this plan are from Service New Brunswick's boundary database. Please refer to Service New Brunswick for official property and ownership information.  
 2. NAD, 1983 CSRS New Brunswick Stereographic coordinate system is used on this plan.

**REMARQUES:**  
 1. Les limites des propriétés figurant sur le présent plan proviennent de la base de données sur les limites des propriétés de Services Nouveau-Brunswick.  
 2. Le système de coordonnées stéréographiques NAD 1983 CSRS du Nouveau-Brunswick est utilisé sur le présent plan.



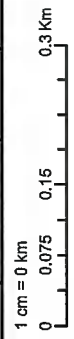
**Nature Legacy  
protected areas /  
Aires protégées du  
Patrimoine naturel**  
UID / NIU 4002900



	Feature Nature Legacy protected area / Aires protégées du Patrimoine naturel en vedette
	Nature Legacy protected areas / Aires protégées du Patrimoine naturel
	Watercourse / Cours d'eau
	Highway / Autoroute
	Road / Chemin
	PID / NID
	Waterbody / Plan d'eau
	County / Comté
	Crown Land / Terre de la Couronne

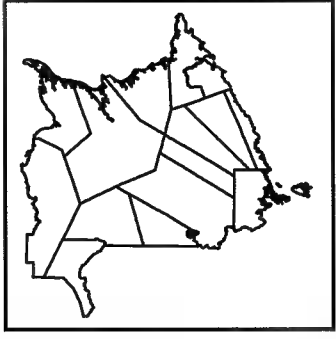
**NOTES:**  
 1. Property boundaries in this plan are from Service New Brunswick's boundary database. Please refer to Service New Brunswick for official property and ownership information.  
 2. NAD 1983 CSRS New Brunswick Stereographic coordinate system is used on this plan.

**REMARQUES:**  
 1. Les limites des propriétés figurant sur le présent plan proviennent de la base de données sur les limites des propriétés de Services Nouveau-Brunswick.  
 2. Le système de coordonnées stéréographiques NAD 1983 CSRS du Nouveau-Brunswick est utilisé sur le présent plan.





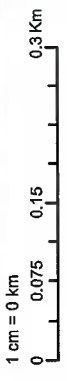
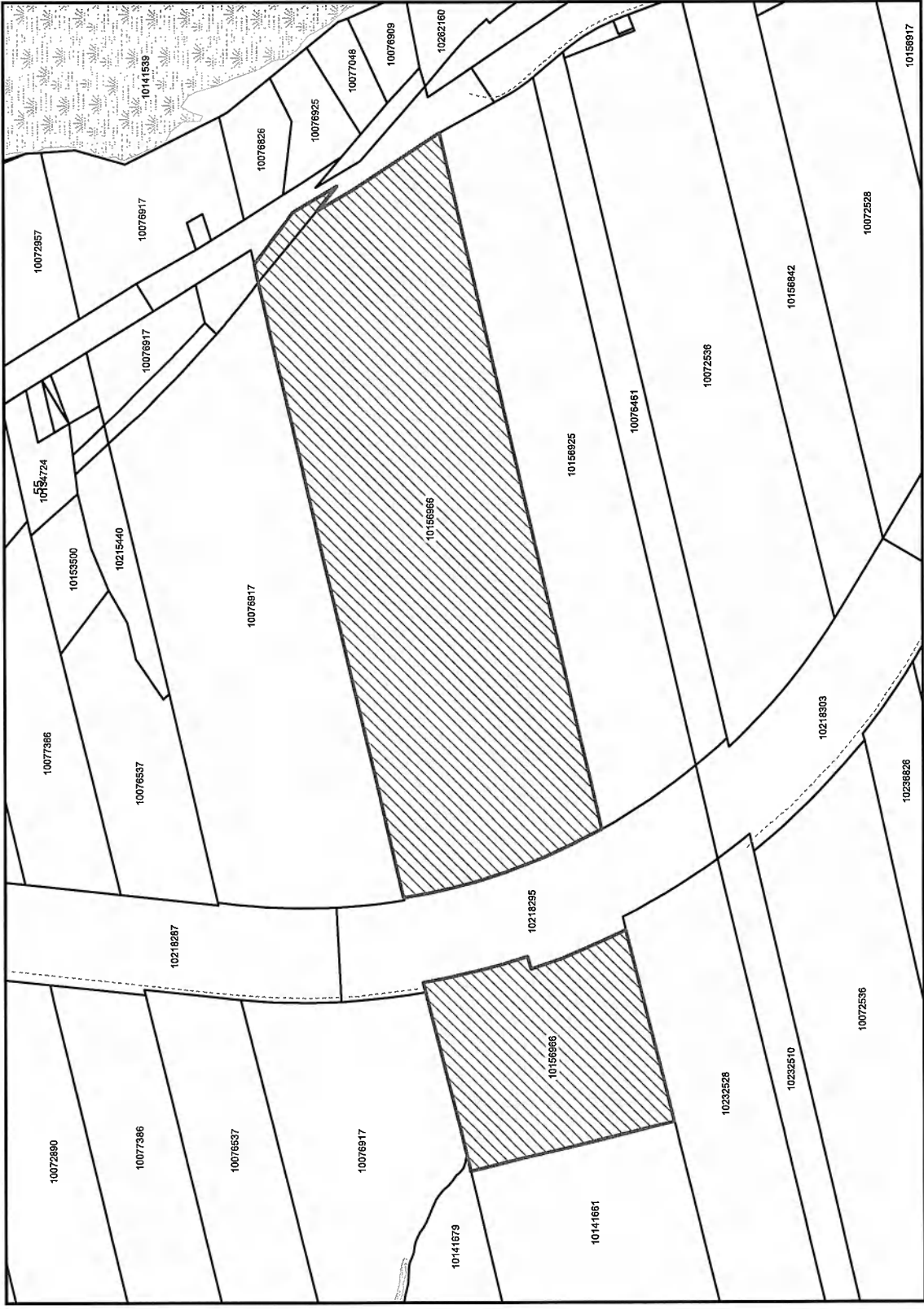
**Nature Legacy  
protected areas /  
Aires protégées du  
Patrimoine naturel**  
UID / NIU 4003000



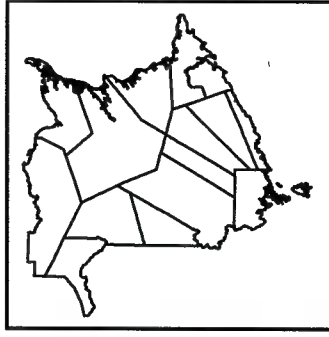
	Feature Nature Legacy protected area / Aires protégées du Patrimoine naturel en vedette
	Nature Legacy protected areas / Aires protégées du Patrimoine naturel
	Watercourse / Cours d'eau
	Highway / Autoroute
	Road / Chemin
	PID / NID
	Waterbody / Plan d'eau
	County / Comté
	Crown Land / Terre de la Couronne

**NOTES:**  
 1. Property boundaries in this plan are from Service New Brunswick's boundary database. Please refer to Service New Brunswick for official property and ownership information.  
 2. NAD 1983 CSRS New Brunswick Stereographic coordinate system is used on this plan.

**REMARQUES:**  
 1. Les limites des propriétés figurant sur le présent plan proviennent de la base de données sur les limites des propriétés de Services Nouveau-Brunswick.  
 2. Le système de coordonnées stéréographiques NAD 1983 CSRS du Nouveau-Brunswick est utilisé sur le présent plan.



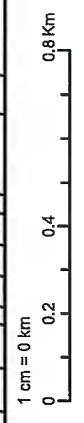
**Nature Legacy  
protected areas /  
Aires protégées du  
Patrimoine naturel**  
UID / NIU 4003200



	Feature Nature Legacy protected area / Aires protégées du Patrimoine naturel en vedette
	Nature Legacy protected areas / Aires protégées du Patrimoine naturel
	Watercourse / Cours d'eau
	Highway / Autoroute
	Road / Chemin
	PID / NID
	Waterbody / Plan d'eau
	County / Comté
	Crown Land / Terre de la Couronne

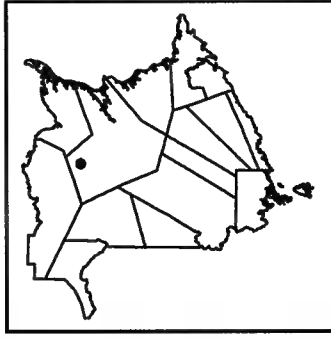
**NOTES:**  
 1. Property boundaries in this plan are from Service New Brunswick's boundary database. Please refer to Service New Brunswick for official property and ownership information.  
 2. NAD 1983 CSRS New Brunswick Stereographic coordinate system is used on this plan.

**REMARQUES:**  
 1. Les limites des propriétés figurant sur le présent plan proviennent de la base de données sur les limites des propriétés de Services Nouveau-Brunswick.  
 2. Le système de coordonnées stéréographiques NAD 1983 CSRS du Nouveau-Brunswick est utilisé sur le présent plan.





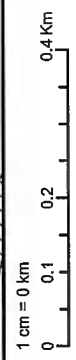
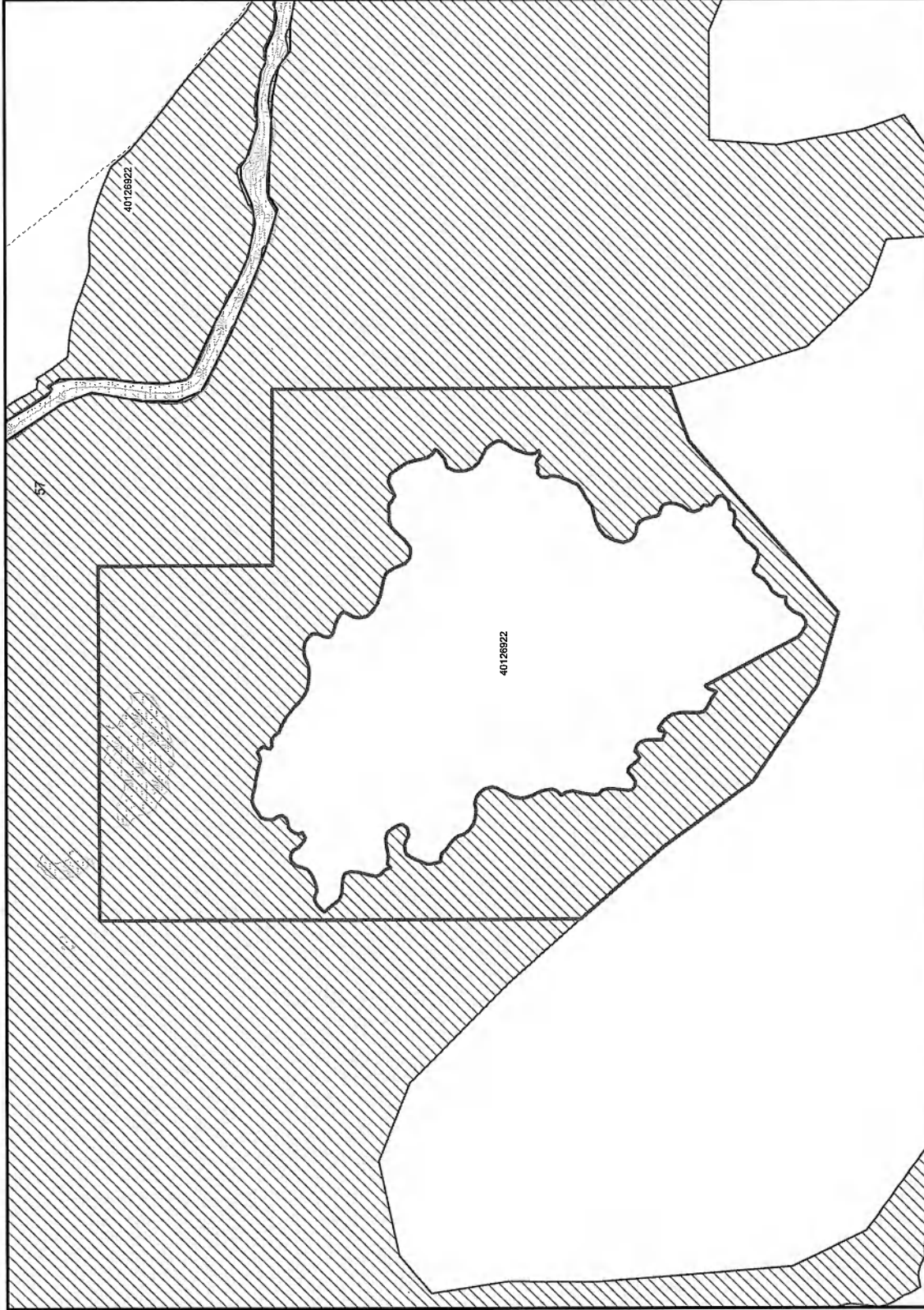
**Nature Legacy  
protected areas /  
Aires protégées du  
Patrimoine naturel**  
UID / NIU 4003300



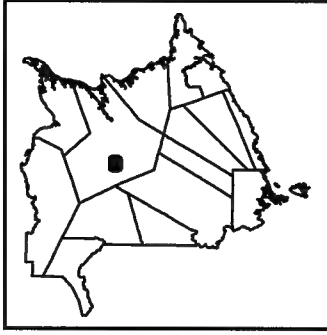
	Feature Nature Legacy protected area / Aires protégées du Patrimoine naturel en vedette
	Nature Legacy protected areas / Aires protégées du Patrimoine naturel
	Watercourse / Cours d'eau
	Highway / Autoroute
	Road / Chemin
	PID / NID
	Waterbody / Plan d'eau
	County / Comté
	Crown Land / Terre de la Couronne

**NOTES:**  
 1. Property boundaries in this plan are from Service New Brunswick's boundary database. Please refer to Service New Brunswick for official property and ownership information.  
 2. NAD 1983 CSRS New Brunswick Stereographic coordinate system is used on this plan.

**REMARQUES:**  
 1. Les limites des propriétés figurant sur le présent plan proviennent de la base de données sur les limites des propriétés de Services Nouveau-Brunswick.  
 2. Le système de coordonnées stéréographiques NAD 1983 CSRS du Nouveau-Brunswick est utilisé sur le présent plan.



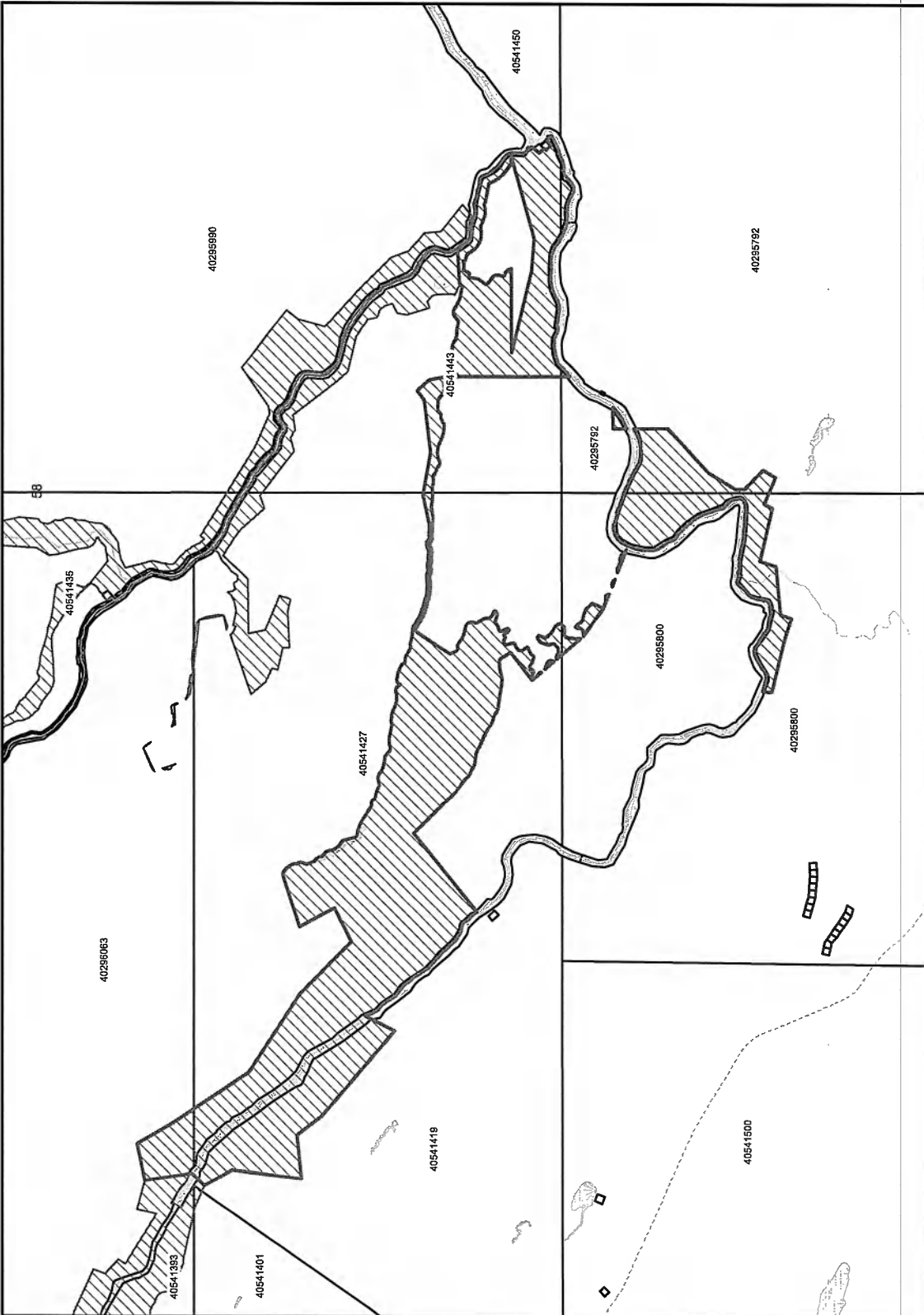
**Nature Legacy  
protected areas /  
Aires protégées du  
Patrimoine naturel  
UID / NIU 4003400**



	Feature Nature Legacy protected area / Aires protégées du Patrimoine naturel en vedette
	Nature Legacy protected areas / Aires protégées du Patrimoine naturel
	Watercourse / Cours d'eau
	Highway / Autoroute
	Road / Chemin
	PID / NID
	Waterbody / Plan d'eau
	County / Comté
	Crown Land / Terre de la Couronne

**NOTES:**  
 1. Property boundaries in this plan are from Service New Brunswick's boundary database. Please refer to Service New Brunswick for official property and ownership information.  
 2. NAD 1983 CSRS New Brunswick Stereographic coordinate system is used on this plan.

**REMARQUES:**  
 1. Les limites des propriétés figurant sur le présent plan proviennent de la base de données sur les limites des propriétés de Services Nouveau-Brunswick.  
 2. Le système de coordonnées stéréographiques NAD 1983 CSRS du Nouveau-Brunswick est utilisé sur le présent plan.





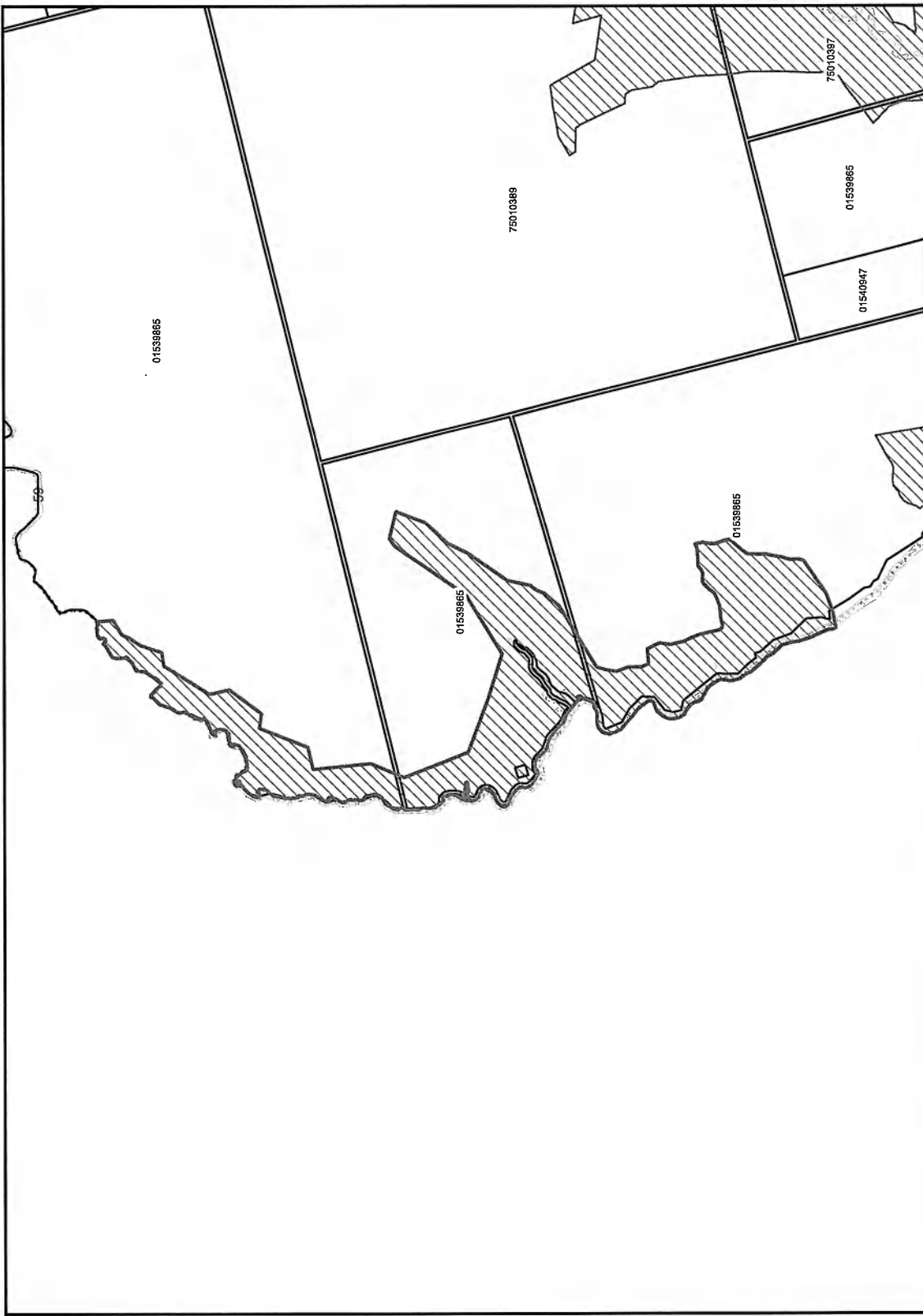
**Nature Legacy  
protected areas /  
Aires protégées du  
Patrimoine naturel**  
UID / NIU 4003500



	Feature Nature Legacy protected area / Aires protégées du Patrimoine naturel en vedette
	Nature Legacy protected areas / Aires protégées du Patrimoine naturel
	Watercourse / Cours d'eau
	Highway / Autoroute
	Road / Chemin
	PID / NID
	Waterbody / Plan d'eau
	County / Comté
	Crown Land / Terre de la Couronne

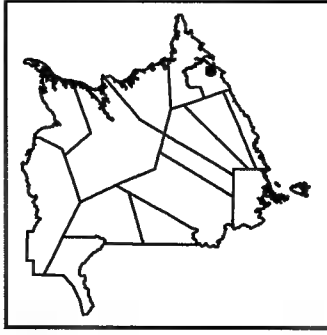
**NOTES:**  
 1. Property boundaries in this plan are from Service New Brunswick's boundary database. Please refer to Service New Brunswick for official property and ownership information.  
 2. NAD 1983 CSRS New Brunswick Stereographic coordinate system is used on this plan.

**REMARQUES:**  
 1. Les limites des propriétés figurant sur le présent plan proviennent de la base de données sur les limites des propriétés de Services Nouveau-Brunswick.  
 2. Le système de coordonnées stéréographiques NAD 1983 CSRS du Nouveau-Brunswick est utilisé sur le présent plan.





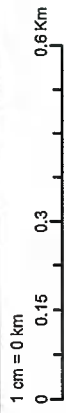
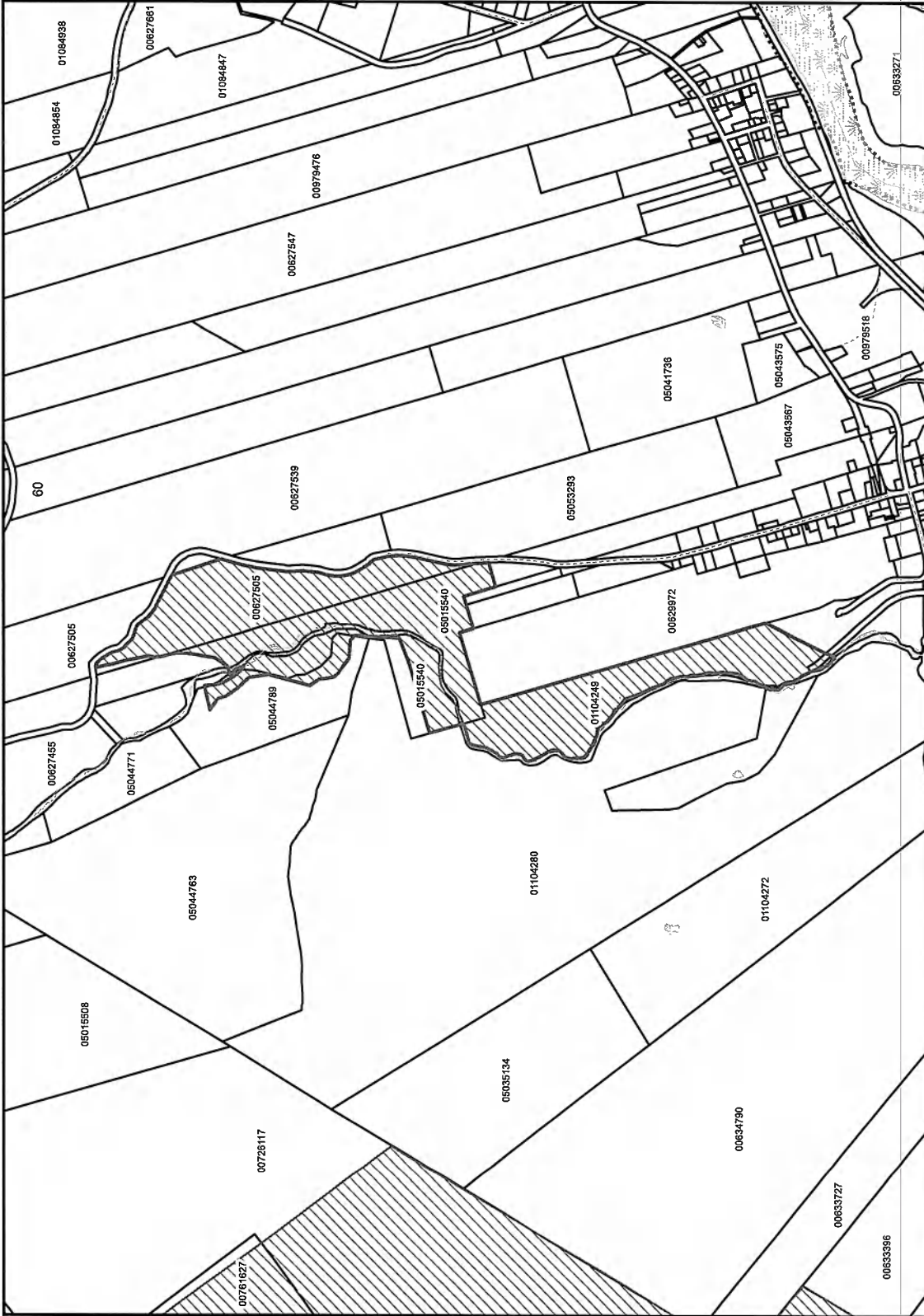
**Nature Legacy  
protected areas /  
Aires protégées du  
Patrimoine naturel**  
UID / NIU 4003600



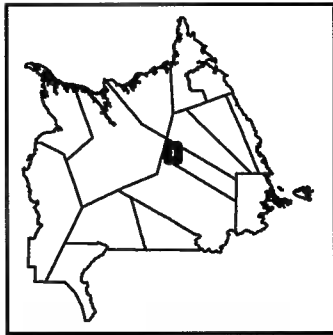
	Feature Nature Legacy protected area / Aires protégées du Patrimoine naturel en vedette
	Nature Legacy protected areas / Aires protégées du Patrimoine naturel
	Watercourse / Cours d'eau
	Highway / Autoroute
	Road / Chemin
	PID / NID
	Waterbody / Plan d'eau
	County / Comté
	Crown Land / Terre de la Couronne

**NOTES:**  
 1. Property boundaries in this plan are from Service New Brunswick's boundary database. Please refer to Service New Brunswick for official property and ownership information.  
 2. NAD 1983 CSRS New Brunswick Stereographic coordinate system is used on this plan.

**REMARQUES:**  
 1. Les limites des propriétés figurant sur le présent plan proviennent de la base de données sur les limites des propriétés de Services Nouveau-Brunswick.  
 2. Le système de coordonnées stéréographiques NAD 1983 CSRS du Nouveau-Brunswick est utilisé sur le présent plan.



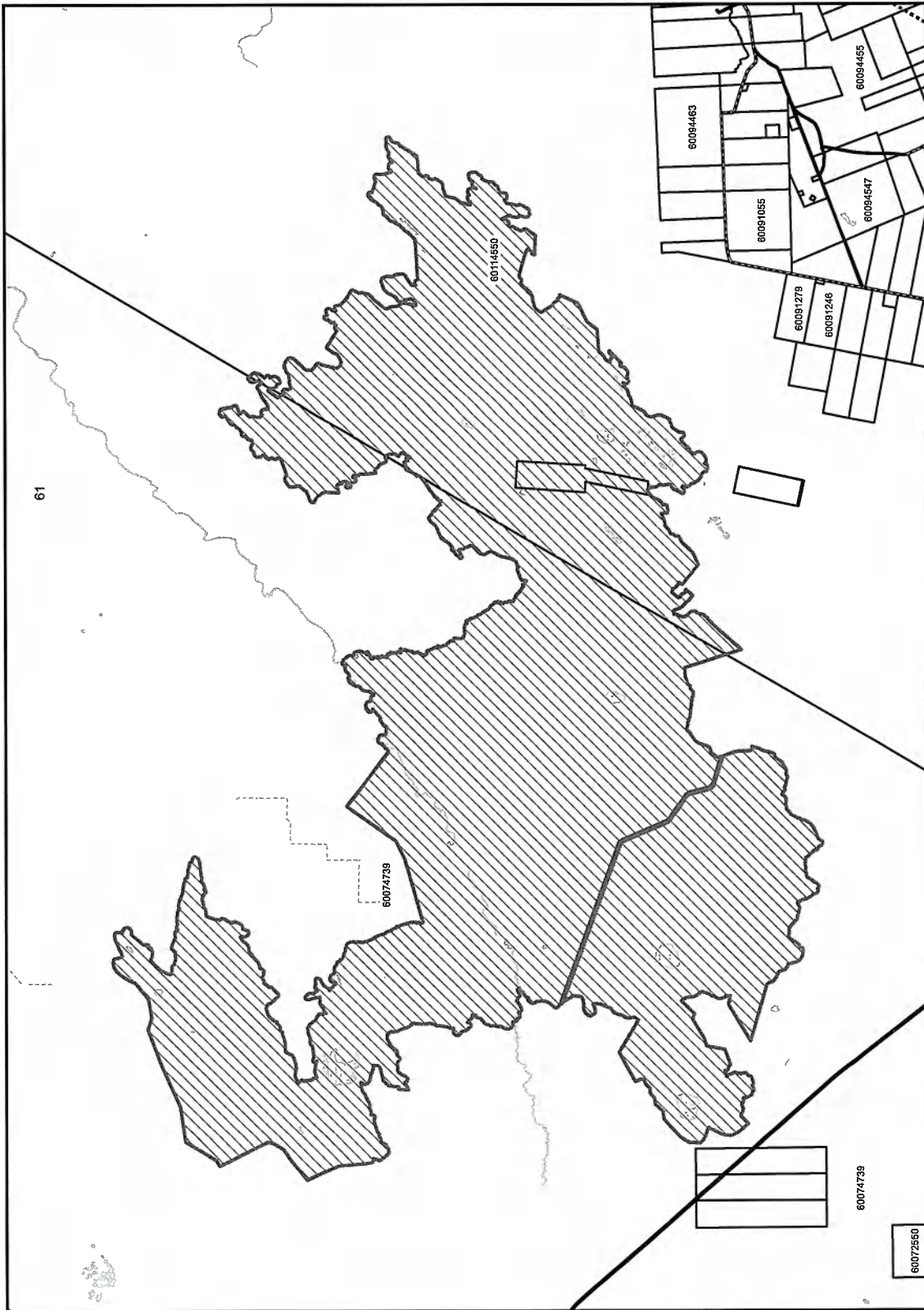
**Nature Legacy  
protected areas /  
Aires protégées du  
Patrimoine naturel**  
UID / NIU 4003700



	Feature Nature Legacy protected area / Aires protégées du Patrimoine naturel en vedette
	Nature Legacy protected areas / Aires protégées du Patrimoine naturel
	Watercourse / Cours d'eau
	Highway / Autoroute
	Road / Chemin
	PID / NID
	Waterbody / Plan d'eau
	County / Comté
	Crown Land / Terre de la Couronne

**NOTES:**  
 1. Property boundaries in this plan are from Service New Brunswick's boundary database. Please refer to Service New Brunswick for official property and ownership information.  
 2. NAD 1983 CSRS New Brunswick Stereographic coordinate system is used on this plan.

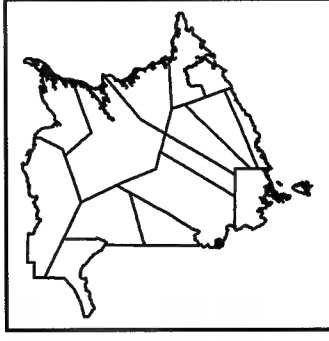
**REMARQUES:**  
 1. Les limites des propriétés figurant sur le présent plan proviennent de la base de données sur les limites des propriétés de Services Nouveau-Brunswick.  
 2. Le système de coordonnées stéréographiques NAD 1983 CSRS du Nouveau-Brunswick est utilisé sur le présent plan.

















**Nature Legacy  
protected areas /  
Aires protégées du  
Patrimoine naturel**  
UID / NIU 4003900



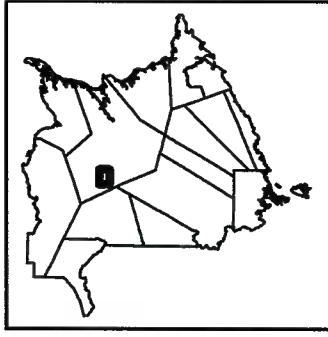
	Feature Nature Legacy protected area / Aires protégées du Patrimoine naturel en vedette
	Nature Legacy protected areas / Aires protégées du Patrimoine naturel
	Watercourse / Cours d'eau
	Highway / Autoroute
	Road / Chemin
	PID / NID
	Waterbody / Plan d'eau
	County / Comté
	Crown Land / Terre de la Couronne

**NOTES:**  
 1. Property boundaries in this plan are from Service New Brunswick's boundary database. Please refer to Service New Brunswick for official property and ownership information.  
 2. NAD 1983 CSRS New Brunswick Stereographic coordinate system is used on this plan.

**REMARQUES:**  
 1. Les limites des propriétés figurant sur le présent plan proviennent de la base de données sur les limites des propriétés de Services Nouveau-Brunswick.  
 2. Le système de coordonnées stéréographiques NAD 1983 CSRS du Nouveau-Brunswick est utilisé sur le présent plan.



**Nature Legacy  
protected areas /  
Aires protégées du  
Patrimoine naturel**  
UID / NIU 4004000



	Feature Nature Legacy protected area / Aires protégées du Patrimoine naturel en vedette
	Nature Legacy protected areas / Aires protégées du Patrimoine naturel
	Watercourse / Cours d'eau
	Highway / Autoroute
	Road / Chemin
	PID / NID
	Waterbody / Plan d'eau
	County / Comté
	Crown Land / Terre de la Couronne

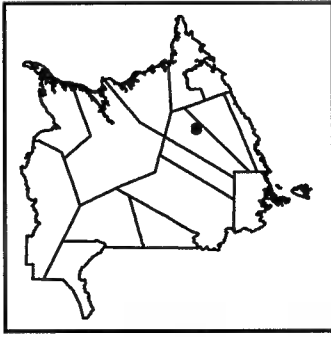
**NOTES:**  
1. Property boundaries in this plan are from Service New Brunswick's boundary database. Please refer to ownership information.  
2. NAD 1983 CSRS New Brunswick Stereographic coordinate system is used on this plan.










**REMARQUES:**  
1. Les limites des propriétés figurant sur le présent plan proviennent de la base de données sur les limites des propriétés de Services Nouveau-Brunswick.  
2. Le système de coordonnées stéréographiques NAD 1983 CSRS du Nouveau-Brunswick est utilisé sur le présent plan.






Nature Legacy  
protected areas /  
Aires protégées du  
Patrimoine naturel  
UID / NIU 4004100



	Feature Nature Legacy protected area / Aires protégées du Patrimoine naturel en vedette
	Nature Legacy protected areas / Aires protégées du Patrimoine naturel
	Watercourse / Cours d'eau
	Highway / Autoroute
	Road / Chemin
	PID / NID
	Waterbody / Plan d'eau
	County / Comté
	Crown Land / Terre de la Couronne

**NOTES:**  
 1. Property boundaries in this plan are from Service New Brunswick's boundary database. Please refer to Service New Brunswick for official property and ownership information.  
 2. NAD 1983 CSRS New Brunswick Stereographic coordinate system is used on this plan.

**REMARQUES:**  
 1. Les limites des propriétés figurant sur le présent plan proviennent de la base de données sur les limites des propriétés de Services Nouveau-Brunswick.  
 2. Le système de coordonnées stéréographiques NAD 1983 CSRS du Nouveau-Brunswick est utilisé sur le présent plan.



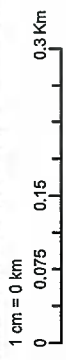
**Nature Legacy  
protected areas /  
Aires protégées du  
Patrimoine naturel**  
UID / NIU 4004200



	Feature Nature Legacy protected area / Aires protégées du Patrimoine naturel en vedette
	Nature Legacy protected areas / Aires protégées du Patrimoine naturel
	Watercourse / Cours d'eau
	Highway / Autoroute
	Road / Chemin
	PID / NID
	Waterbody / Plan d'eau
	County / Comté
	Crown Land / Terre de la Couronne

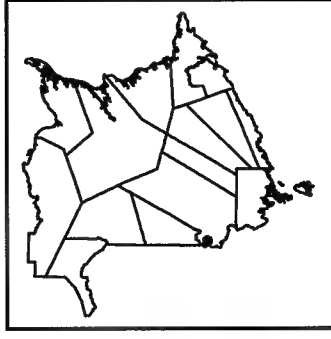
**NOTES:**  
 1. Property boundaries in this plan are from Service New Brunswick's boundary database. Please refer to Service New Brunswick for official property and ownership information.  
 2. NAD 1983 CSRS New Brunswick Stereographic coordinate system is used on this plan.

**REMARQUES:**  
 1. Les limites des propriétés figurant sur le présent plan proviennent de la base de données sur les limites des propriétés de Services Nouveau-Brunswick.  
 2. Le système de coordonnées stéréographiques NAD 1983 CSRS du Nouveau-Brunswick est utilisé sur le présent plan.





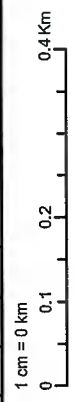
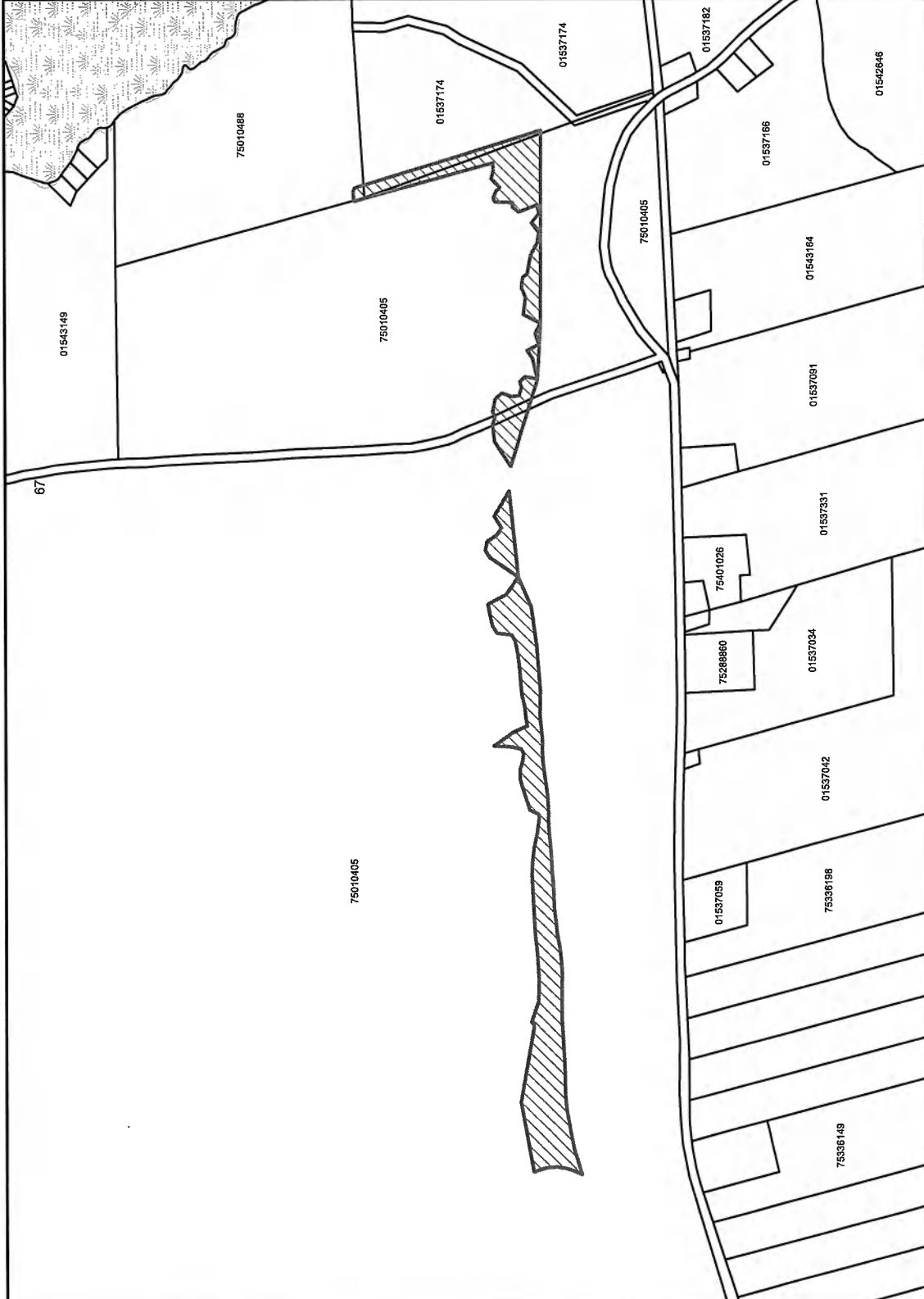
**Nature Legacy  
protected areas /  
Aires protégées du  
Patrimoine naturel**  
UID / NIU 4004300



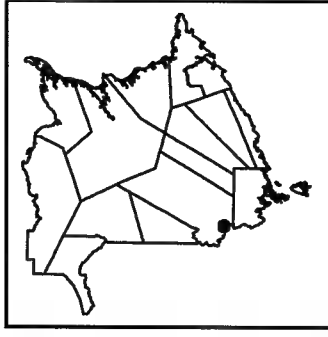
	Feature Nature Legacy protected area / Aires protégées du Patrimoine naturel en vedette
	Nature Legacy protected areas / Aires protégées du Patrimoine naturel
	Watercourse / Cours d'eau
	Highway / Autoroute
	Road / Chemin
	PID / NID
	Waterbody / Plan d'eau
	County / Comté
	Crown Land / Terre de la Couronne










**NOTES:**  
 1. Property boundaries in this plan are from Service New Brunswick's boundary database. Please refer to Service New Brunswick for official property and ownership information.  
 2. NAD 1983 CSRS New Brunswick Stereographic coordinate system is used on this plan.

**REMARQUES:**  
 1. Les limites des propriétés figurant sur le présent plan proviennent de la base de données sur les limites des propriétés de Services Nouveau-Brunswick.  
 2. Le système de coordonnées stéréographiques NAD 1983 CSRS du Nouveau-Brunswick est utilisé sur le présent plan.



**Nature Legacy  
protected areas /  
Aires protégées du  
Patrimoine naturel**  
UID / NIU 4004400



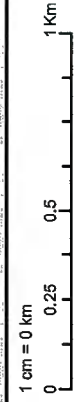
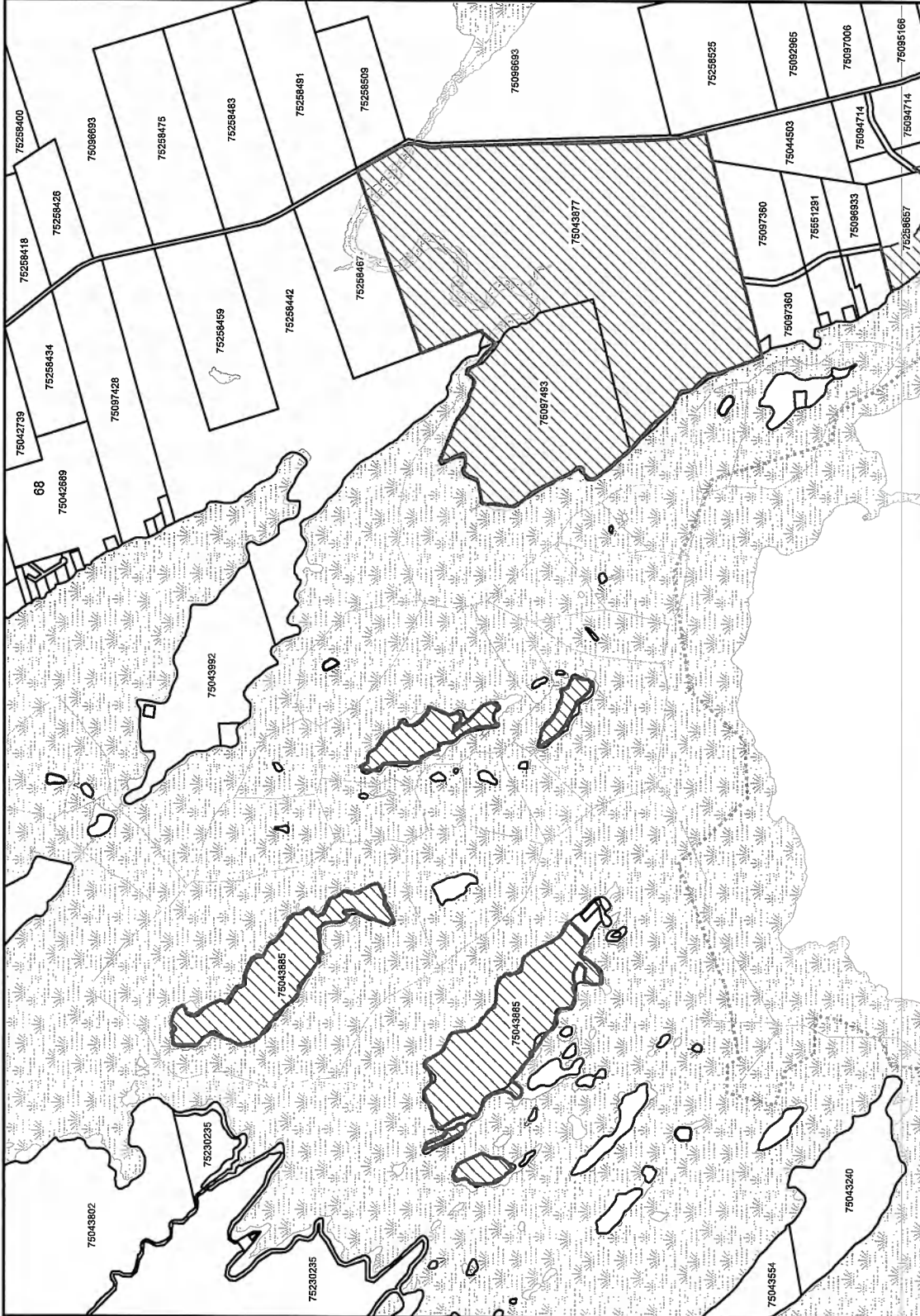
	Feature Nature Legacy protected area / Aires protégées du Patrimoine naturel en vedette
	Nature Legacy protected areas / Aires protégées du Patrimoine naturel
	Watercourse / Cours d'eau
	Highway / Autoroute
	Road / Chemin
	PID / NID
	Waterbody / Plan d'eau
	County / Comté
	Crown Land / Terre de la Couronne

**NOTES:**

1. Property boundaries in this plan are from Service New Brunswick's boundary database. Please refer to Service New Brunswick for official property and ownership information.
2. NAD 1983 CSRS New Brunswick Stereographic coordinate system is used on this plan.

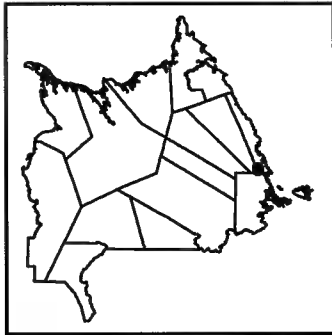
**REMARQUES:**

1. Les limites des propriétés figurant sur le présent plan proviennent de la base de données sur les limites des propriétés de Services Nouveau-Brunswick.
2. Le système de coordonnées stéréographiques NAD 1983 CSRS du Nouveau-Brunswick est utilisé sur le présent plan.





**Nature Legacy  
protected areas /  
Aires protégées du  
Patrimoine naturel**  
UID / NIU 4004600



	Feature Nature Legacy protected area / Aires protégées du Patrimoine naturel en vedette
	Nature Legacy protected areas / Aires protégées du Patrimoine naturel
	Watercourse / Cours d'eau
	Highway / Autoroute
	Road / Chemin
	PID / NID
	Waterbody / Plan d'eau
	County / Comté
	Crown Land / Terre de la Couronne

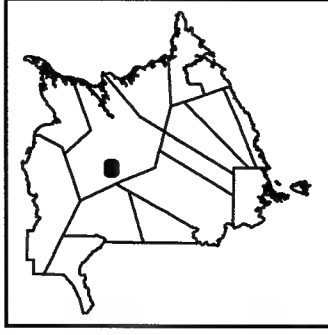
**NOTES:**  
 1. Property boundaries in this plan are from Service New Brunswick's boundary database. Please refer to Service New Brunswick for official property and ownership information.  
 2. NAD 1983 CSRS New Brunswick Stereographic coordinate system is used on this plan.

**REMARQUES:**  
 1. Les limites des propriétés figurant sur le présent plan proviennent de la base de données sur les limites des propriétés de Services Nouveau-Brunswick.  
 2. Le système de coordonnées stéréographiques NAD 1983 CSRS du Nouveau-Brunswick est utilisé sur le présent plan.





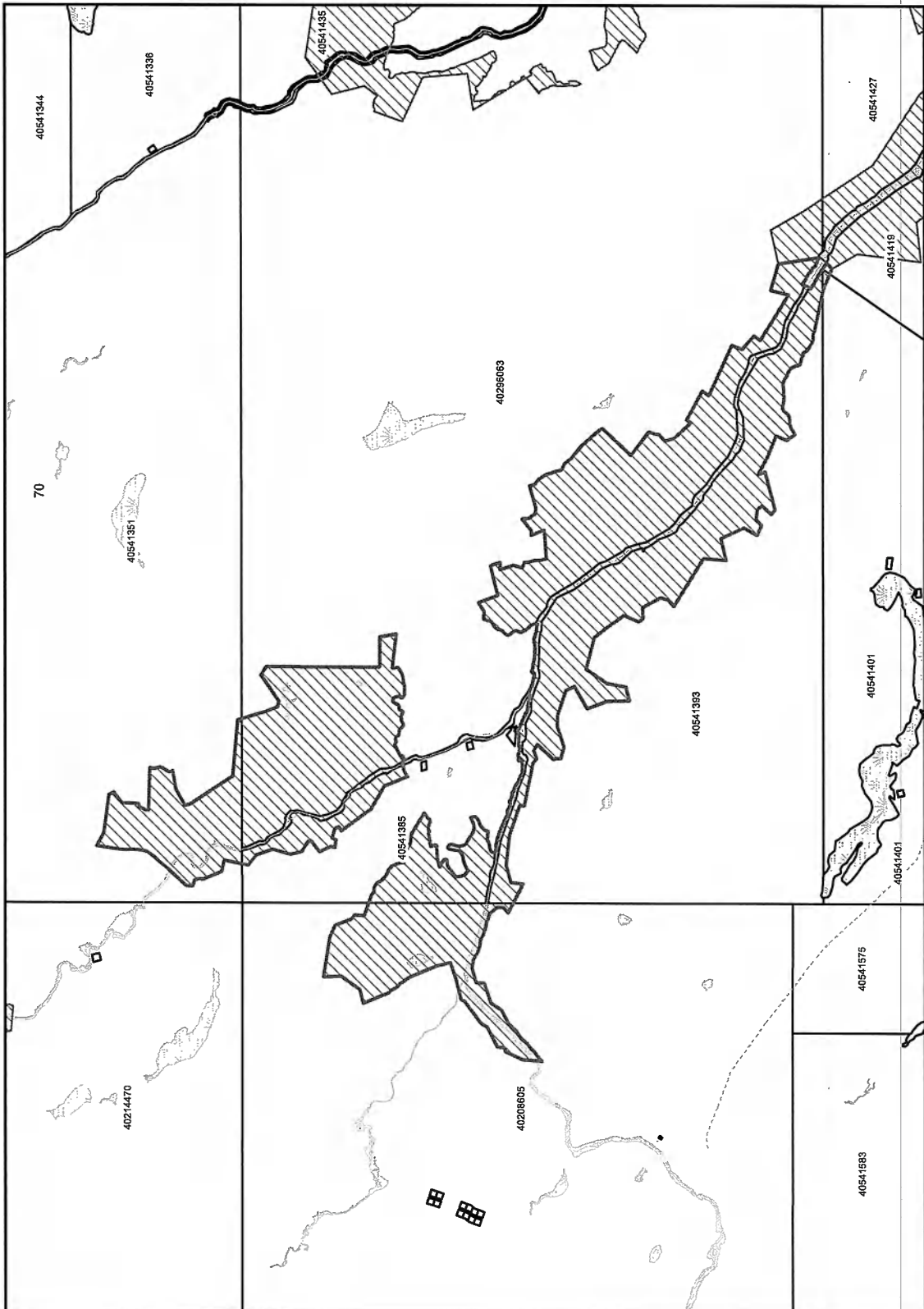
**Nature Legacy  
protected areas /  
Aires protégées du  
Patrimoine naturel**  
UID / NIU 4004700



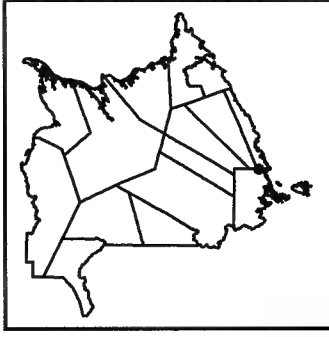
	Feature Nature Legacy protected area / Aires protégées du Patrimoine naturel en vedette
	Nature Legacy protected areas / Aires protégées du Patrimoine naturel
	Watercourse / Cours d'eau
	Highway / Autoroute
	Road / Chemin
	PID / NID
	Waterbody / Plan d'eau
	County / Comté
	Crown Land / Terre de la Couronne

**NOTES:**  
 1. Property boundaries in this plan are from Service New Brunswick's boundary database. Please refer to Service New Brunswick for official property and ownership information.  
 2. NAD 1983 CSRS New Brunswick Stereographic coordinate system is used on this plan.

**REMARQUES:**  
 1. Les limites des propriétés figurant sur le présent plan proviennent de la base de données sur les limites des propriétés de Services Nouveau-Brunswick.  
 2. Le système de coordonnées stéréographiques NAD 1983 CSRS du Nouveau-Brunswick est utilisé sur le présent plan.



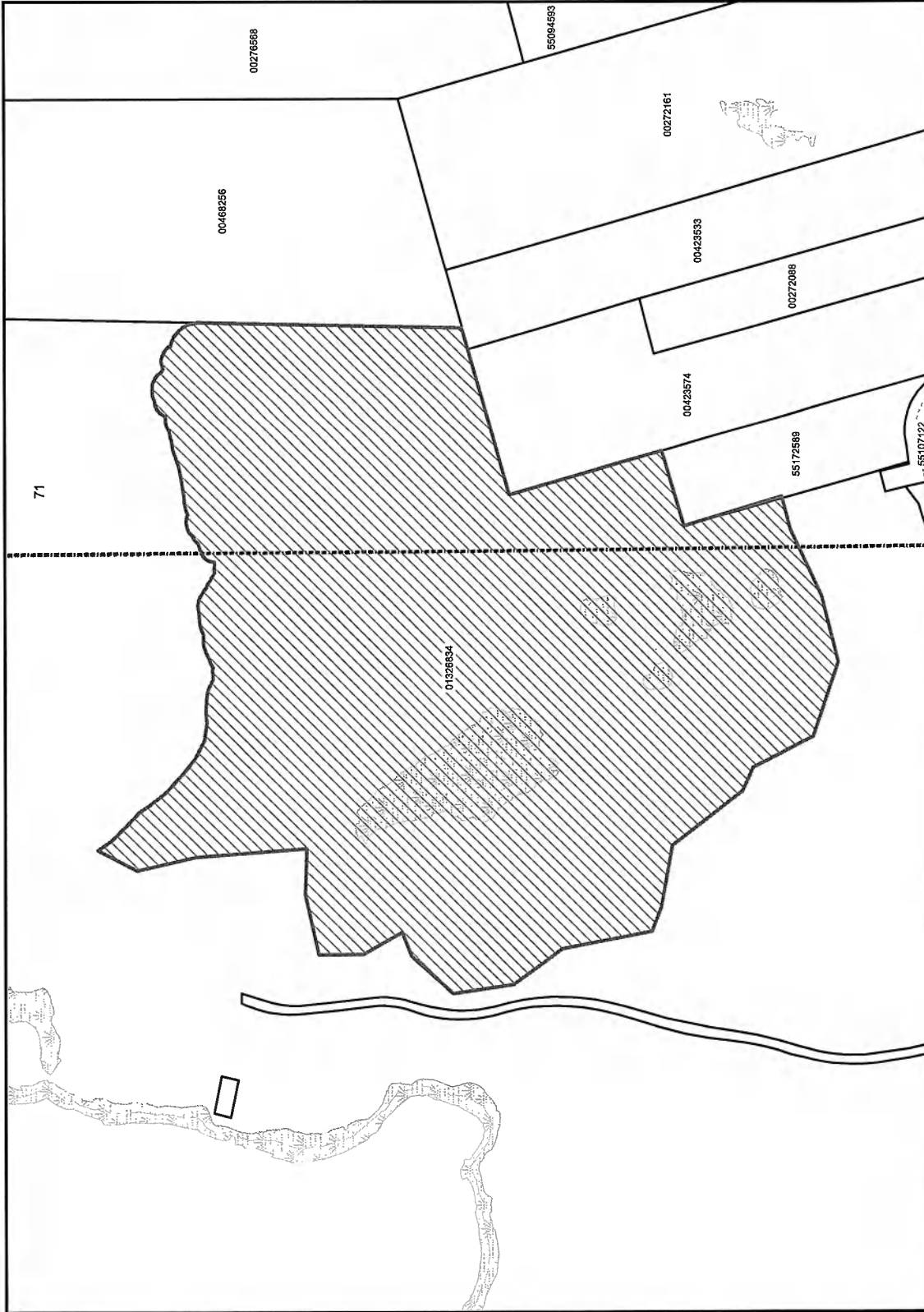
**Nature Legacy  
protected areas /  
Aires protégées du  
Patrimoine naturel  
UID / NIU 4004900**



	Feature Nature Legacy protected area / Aires protégées du Patrimoine naturel en vedette
	Nature Legacy protected areas / Aires protégées du Patrimoine naturel
	Watercourse / Cours d'eau
	Highway / Autoroute
	Road / Chemin
	PID / NID
	Waterbody / Plan d'eau
	County / Comté
	Crown Land / Terre de la Couronne

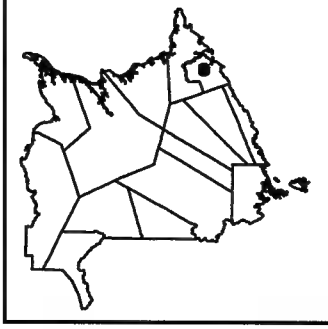
**NOTES:**  
 1. Property boundaries in this plan are from Service New Brunswick's boundary database. Please refer to Service New Brunswick for official property and ownership information.  
 2. NAD 1983 CSRS New Brunswick Stereographic coordinate system is used on this plan.










**REMARQUES:**  
 1. Les limites des propriétés figurant sur le présent plan proviennent de la base de données sur les limites des propriétés de Services Nouveau-Brunswick.  
 2. Le système de coordonnées stéréographiques NAD 1983 CSRS du Nouveau-Brunswick est utilisé sur le présent plan.





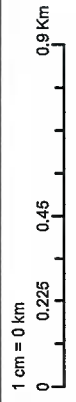
**Nature Legacy  
protected areas /  
Aires protégées du  
Patrimoine naturel**  
UID / NIU 4005200



	Feature Nature Legacy protected area / Aires protégées du Patrimoine naturel en vedette
	Nature Legacy protected areas / Aires protégées du Patrimoine naturel
	Watercourse / Cours d'eau
	Highway / Autoroute
	Road / Chemin
	PID / NID
	Waterbody / Plan d'eau
	County / Comté
	Crown Land / Terre de la Couronne

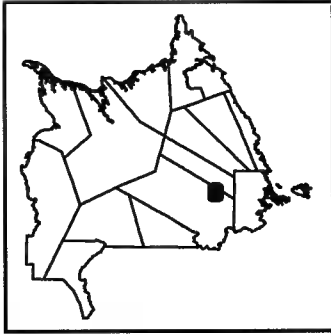
**NOTES:**  
 1. Property boundaries in this plan are from Service New Brunswick's boundary database. Please refer to Service New Brunswick for official property and ownership information.  
 2. NAD 1983 CSRS New Brunswick Stereographic coordinate system is used on this plan.

**REMARQUES:**  
 1. Les limites des propriétés figurant sur le présent plan proviennent de la base de données sur les limites des propriétés de Services Nouveau-Brunswick.  
 2. Le système de coordonnées stéréographiques NAD-1983 CSRS du Nouveau-Brunswick est utilisé sur le présent plan.





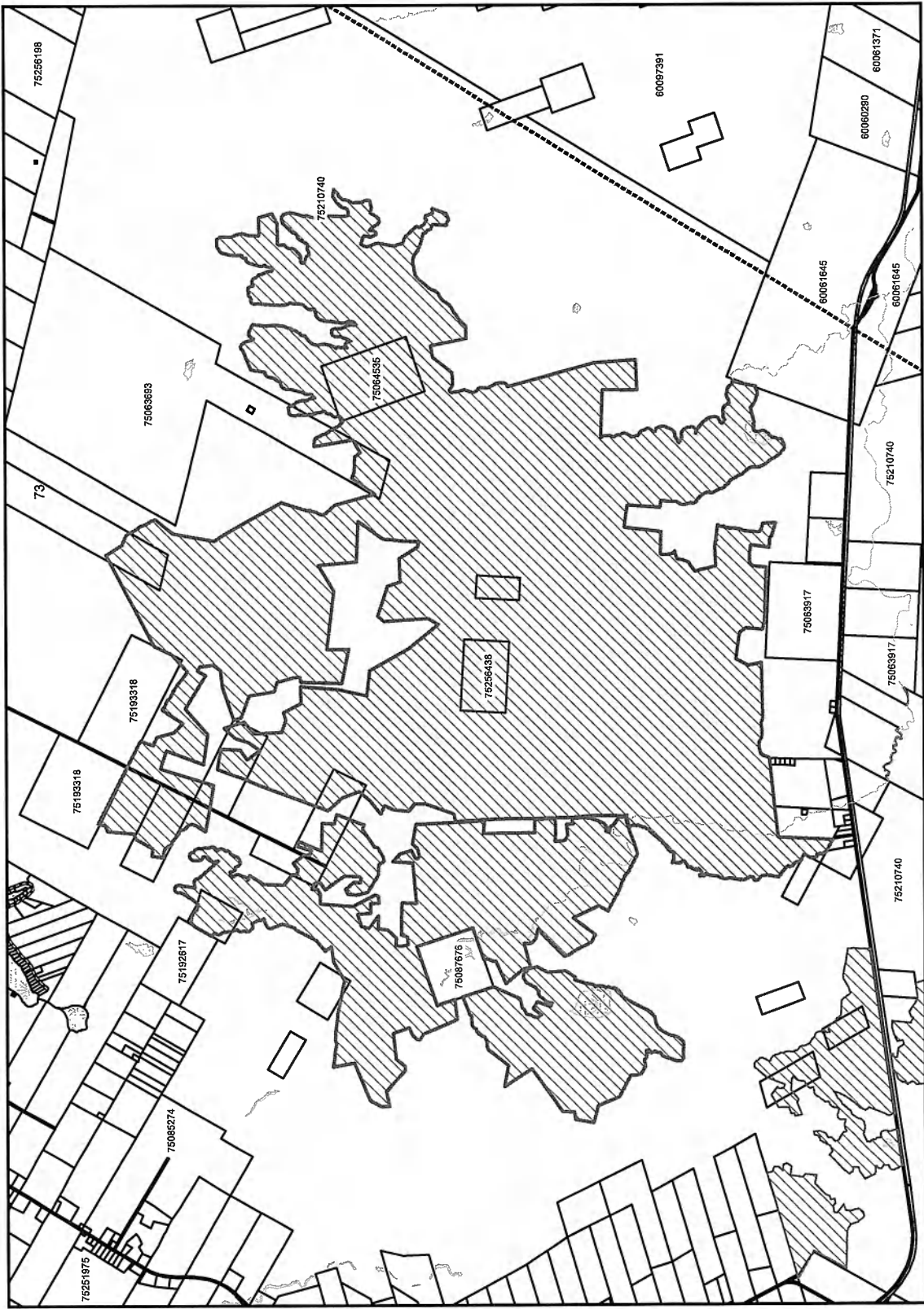
**Nature Legacy  
protected areas /  
Aires protégées du  
Patrimoine naturel**  
UID / NIU 4005300



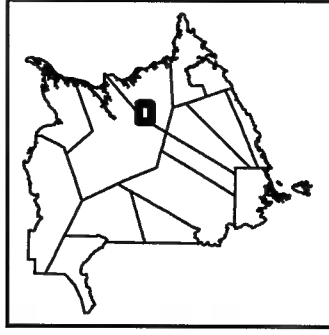
	Feature Nature Legacy protected area / Aires protégées du Patrimoine naturel en vedette
	Nature Legacy protected areas / Aires protégées du Patrimoine naturel
	Watercourse / Cours d'eau
	Highway / Autoroute
	Road / Chemin
	PID / NID
	Waterbody / Plan d'eau
	County / Comté
	Crown Land / Terre de la Couronne

**NOTES:**  
 1. Property boundaries in this plan are from Service New Brunswick's boundary database. Please refer to Service New Brunswick for official property and ownership information.  
 2. NAD 1983 CSRS New Brunswick Stereographic coordinate system is used on this plan.

**REMARQUES:**  
 1. Les limites des propriétés figurent sur le présent plan provenant de la base de données sur les limites des propriétés de Services Nouveau-Brunswick.  
 2. Le système de coordonnées stéréographiques NAD 1983 CSRS du Nouveau-Brunswick est utilisé sur le présent plan.



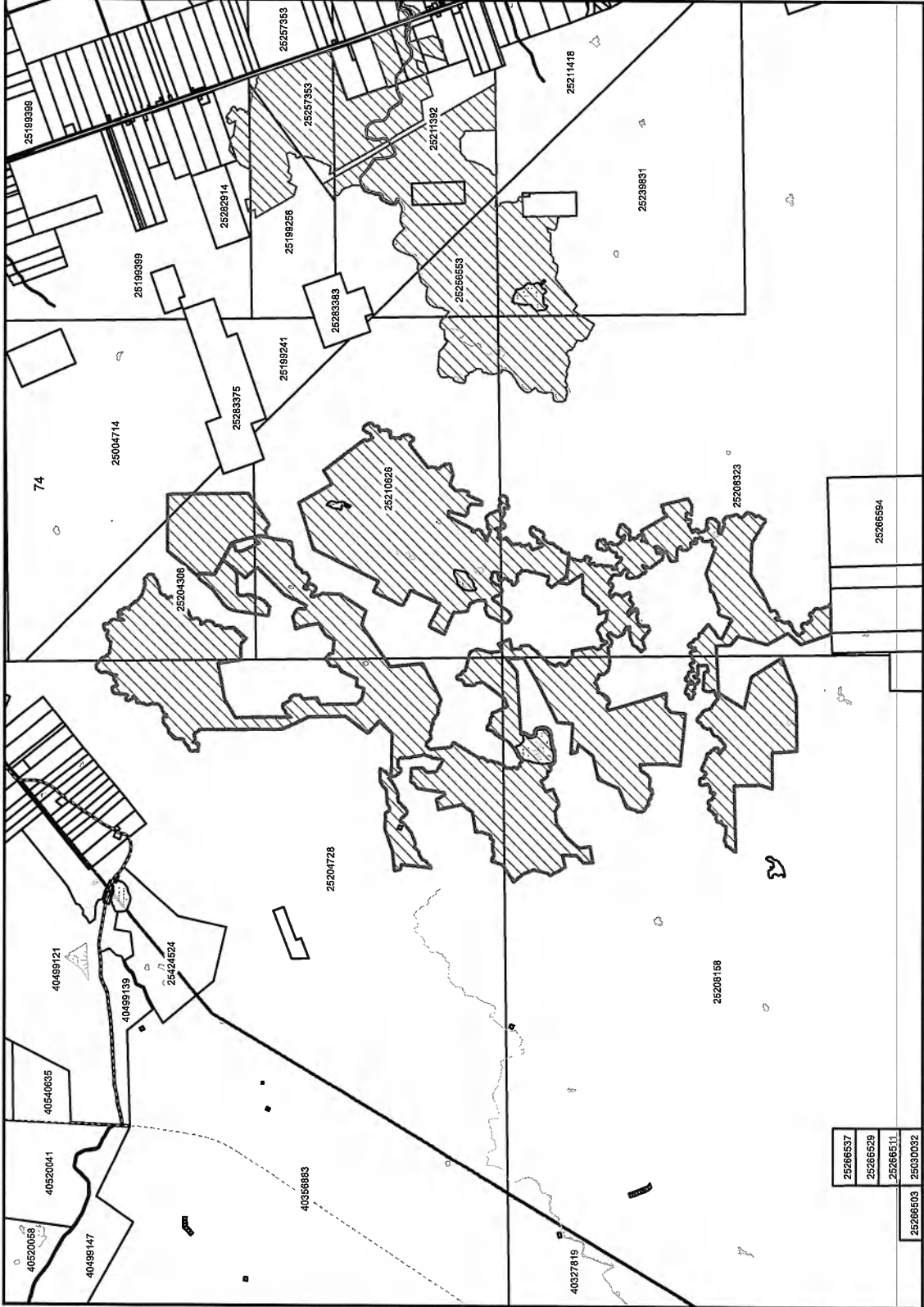
**Nature Legacy  
protected areas /  
Aires protégées du  
Patrimoine naturel**  
UID / NIU 4005400



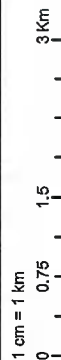
	Feature Nature Legacy protected area / Aires protégées du Patrimoine naturel en vedette
	Nature Legacy protected areas / Aires protégées du Patrimoine naturel
	Watercourse / Cours d'eau
	Highway / Autoroute
	Road / Chemin
	PID / NID
	Waterbody / Plan d'eau
	County / Comté
	Crown Land / Terre de la Couronne

**NOTES:**  
1. Property boundaries in this plan are from Service New Brunswick's boundary database. Please refer to Service New Brunswick for official property and ownership information.  
2. NAD 1983 CSRS New Brunswick Stereographic coordinate system is used on this plan.

**REMARQUES:**  
1. Les limites des propriétés figurant sur le présent plan proviennent de la base de données sur les limites des propriétés de Services Nouveau-Brunswick.  
2. Le système de coordonnées stéréographiques NAD-1983 CSRS du Nouveau-Brunswick est utilisé sur le présent plan.

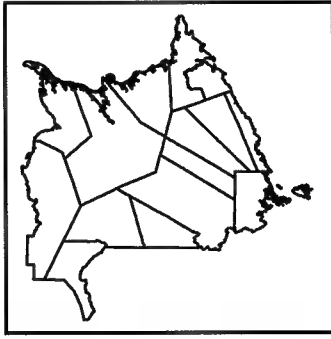


25286537
25286529
25286511
25286503
25030032





**Nature Legacy  
protected areas /  
Aires protégées du  
Patrimoine naturel**  
UID / NIU 4005500



	Feature Nature Legacy protected area / Aires protégées du Patrimoine naturel en vedette
	Nature Legacy protected areas / Aires protégées du Patrimoine naturel
	Watercourse / Cours d'eau
	Highway / Autoroute
	Road / Chemin
	PID / NID
	Waterbody / Plan d'eau
	County / Comté
	Crown Land / Terre de la Couronne

**NOTES:**

1. Property boundaries in this plan are from Service New Brunswick's boundary database. Please refer to Service New Brunswick for official property and ownership information.  
2. NAD 1983 CSRS New Brunswick Stereographic coordinate system is used on this plan.

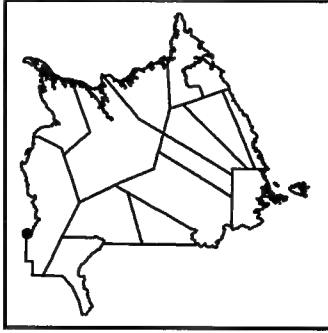
**REMARQUES:**

1. Les limites des propriétés figurant sur le présent plan proviennent de la base de données sur les limites des propriétés de Services Nouveau-Brunswick.  
2. Le système de coordonnées stéréographiques NAD 1983 CSRS du Nouveau-Brunswick est utilisé sur le présent plan.





**Nature Legacy  
protected areas /  
Aires protégées du  
Patrimoine naturel**  
UID / NIU 4005600

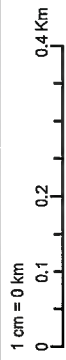
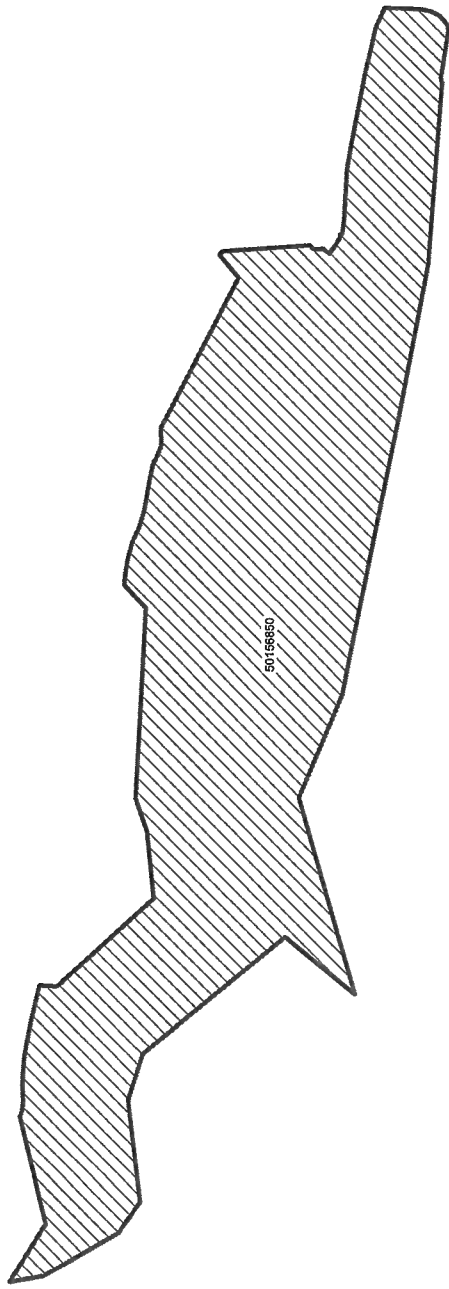


	Feature Nature Legacy protected area / Aires protégées du Patrimoine naturel en vedette
	Nature Legacy protected areas / Aires protégées du Patrimoine naturel
	Watercourse / Cours d'eau
	Highway / Autoroute
	Road / Chemin
	PID / NID
	Waterbody / Plan d'eau
	County / Comté
	Crown Land / Terre de la Couronne

**NOTES:**  
 1. Property boundaries in this plan are from Service New Brunswick's boundary database. Please refer to Service New Brunswick for official property and ownership information.  
 2. NAD 1983 CSRS New Brunswick Stereographic coordinate system is used on this plan.

**REMARKS:**  
 1. Les limites des propriétés figurant sur le présent plan proviennent de la base de données sur les limites des propriétés de Services Nouveau-Brunswick.  
 2. Le système de coordonnées stéréographiques NAD 1983 CSRS du Nouveau-Brunswick est utilisé sur le présent plan.

76



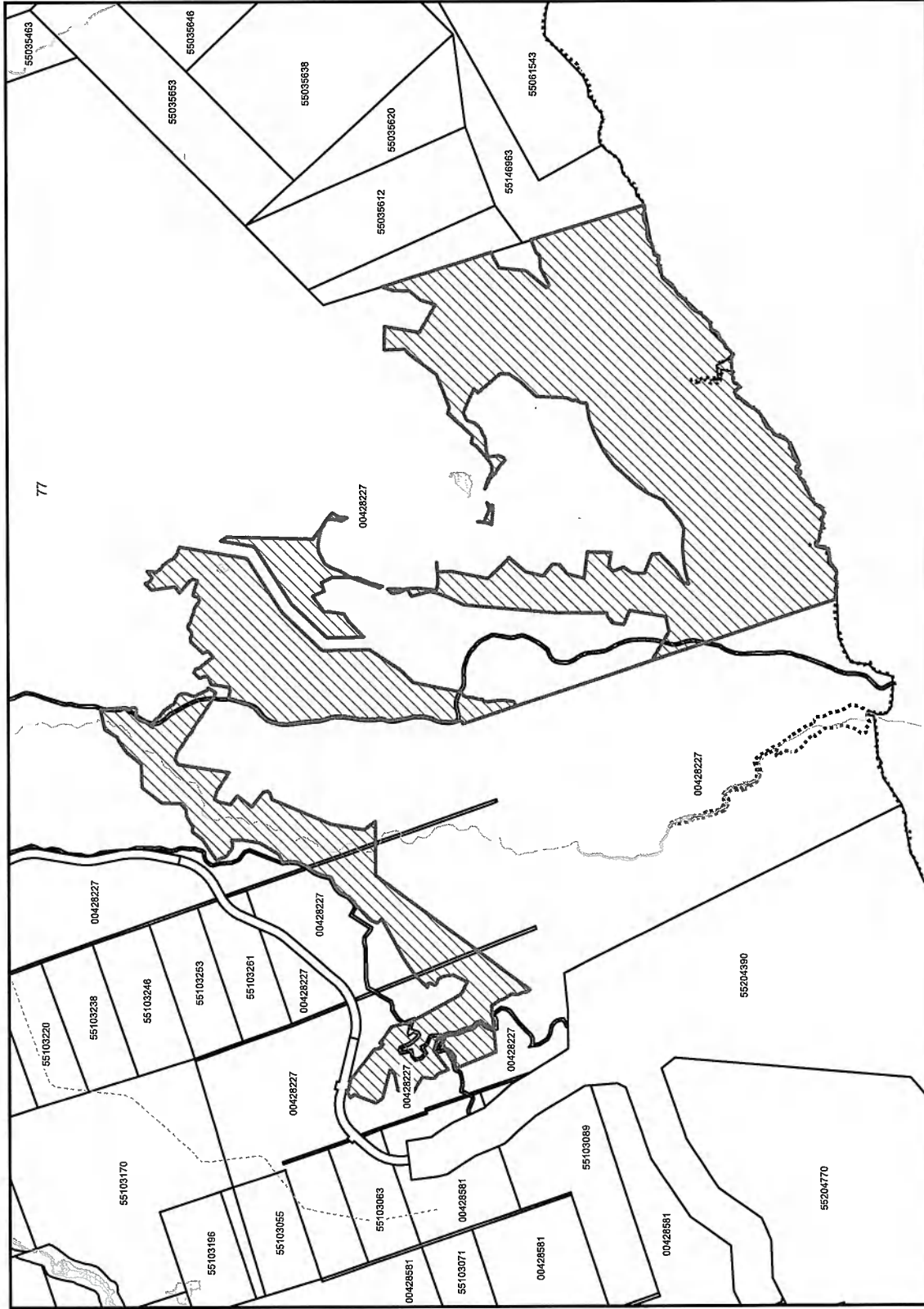
**Nature Legacy  
protected areas /  
Aires protégées du  
Patrimoine naturel**  
UID / NIU 4005700



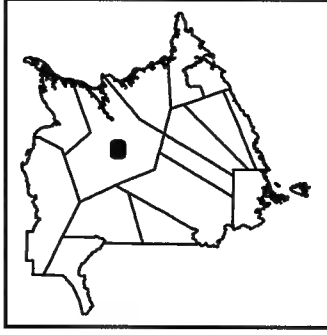
	Feature Nature Legacy protected area / Aires protégées du Patrimoine naturel en vedette
	Nature Legacy protected areas / Aires protégées du Patrimoine naturel
	Watercourse / Cours d'eau
	Highway / Autoroute
	Road / Chemin
	PID / NID
	Waterbody / Plan d'eau
	County / Comté
	Crown Land / Terre de la Couronne










**NOTES:**  
 1. Property boundaries in this plan are from Service New Brunswick's boundary database. Please refer to Service New Brunswick for official property and ownership information.  
 2. NAD 1983 CSRS New Brunswick Stereographic coordinate system is used on this plan.

**REMARQUES:**  
 1. Les limites des propriétés figurant sur le présent plan proviennent de la base de données sur les limites des propriétés de Services Nouveau-Brunswick.  
 2. Le système de coordonnées stéréographiques NAD 1983 CSRS du Nouveau-Brunswick est utilisé sur le présent plan.



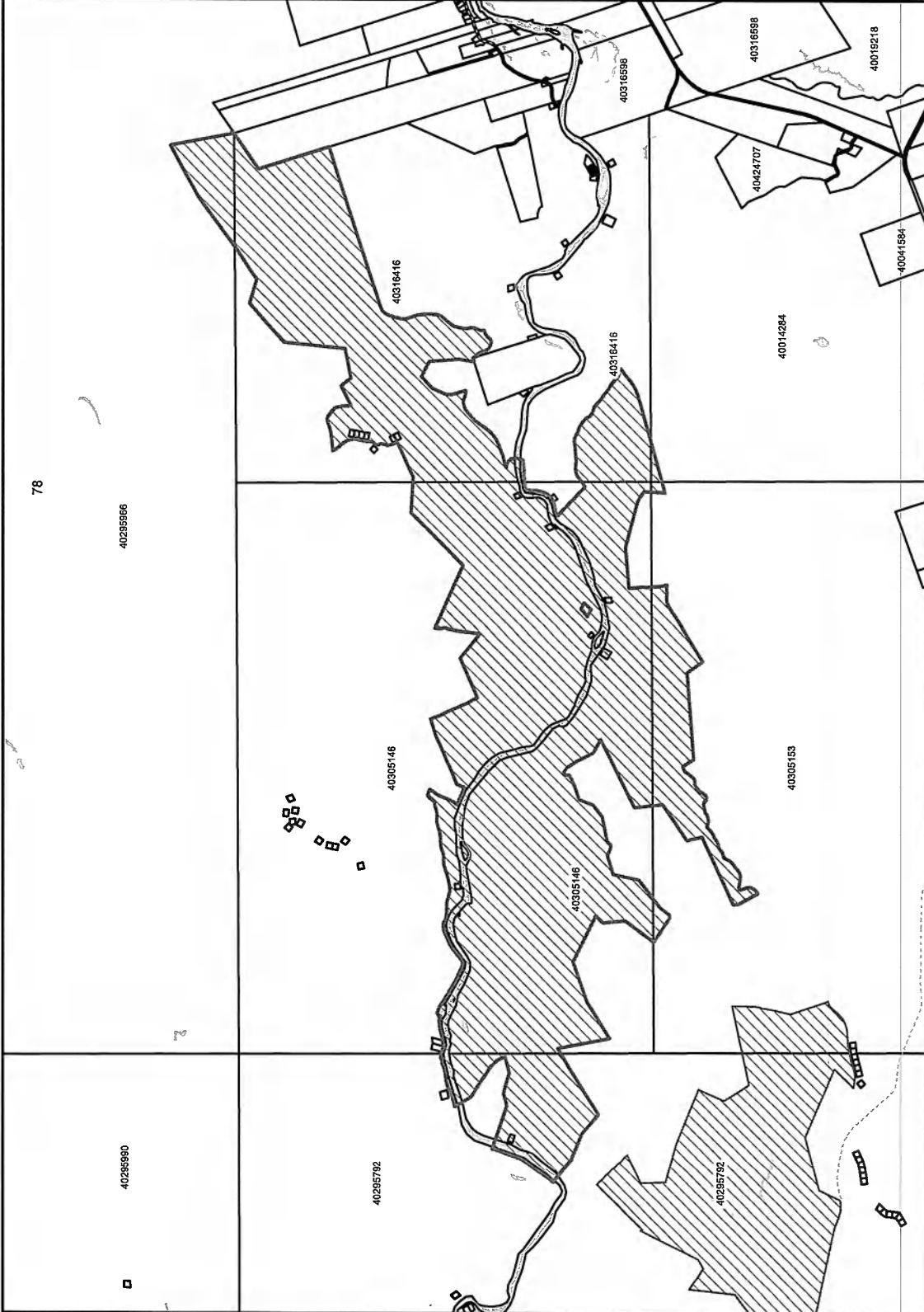
**Nature Legacy  
protected areas /  
Aires protégées du  
Patrimoine naturel**  
UID / NIU 4005800



-  Feature Nature Legacy protected area / Aires protégées du Patrimoine naturel en vedette
-  Nature Legacy protected areas / Aires protégées du Patrimoine naturel
-  Watercourse / Cours d'eau
-  Highway / Autoroute
-  Road / Chemin
-  PID / NID
-  Waterbody / Plan d'eau
-  County / Comté
-  Crown Land / Terre de la Couronne

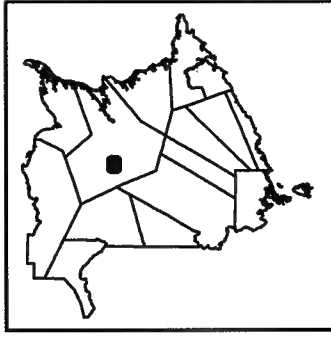
**NOTES:**  
 1. Property boundaries in this plan are from Service New Brunswick's boundary database. Please refer to Service New Brunswick for official property and ownership information.  
 2. NAD 1983 CSRS New Brunswick Stereographic coordinate system is used on this plan.

**REMARQUES:**  
 1. Les limites des propriétés figurant sur le présent plan proviennent de la base de données sur les limites des propriétés de Services Nouveau-Brunswick.  
 2. Le système de coordonnées stéréographiques NAD\_1983 CSRS du Nouveau-Brunswick est utilisé sur le présent plan.





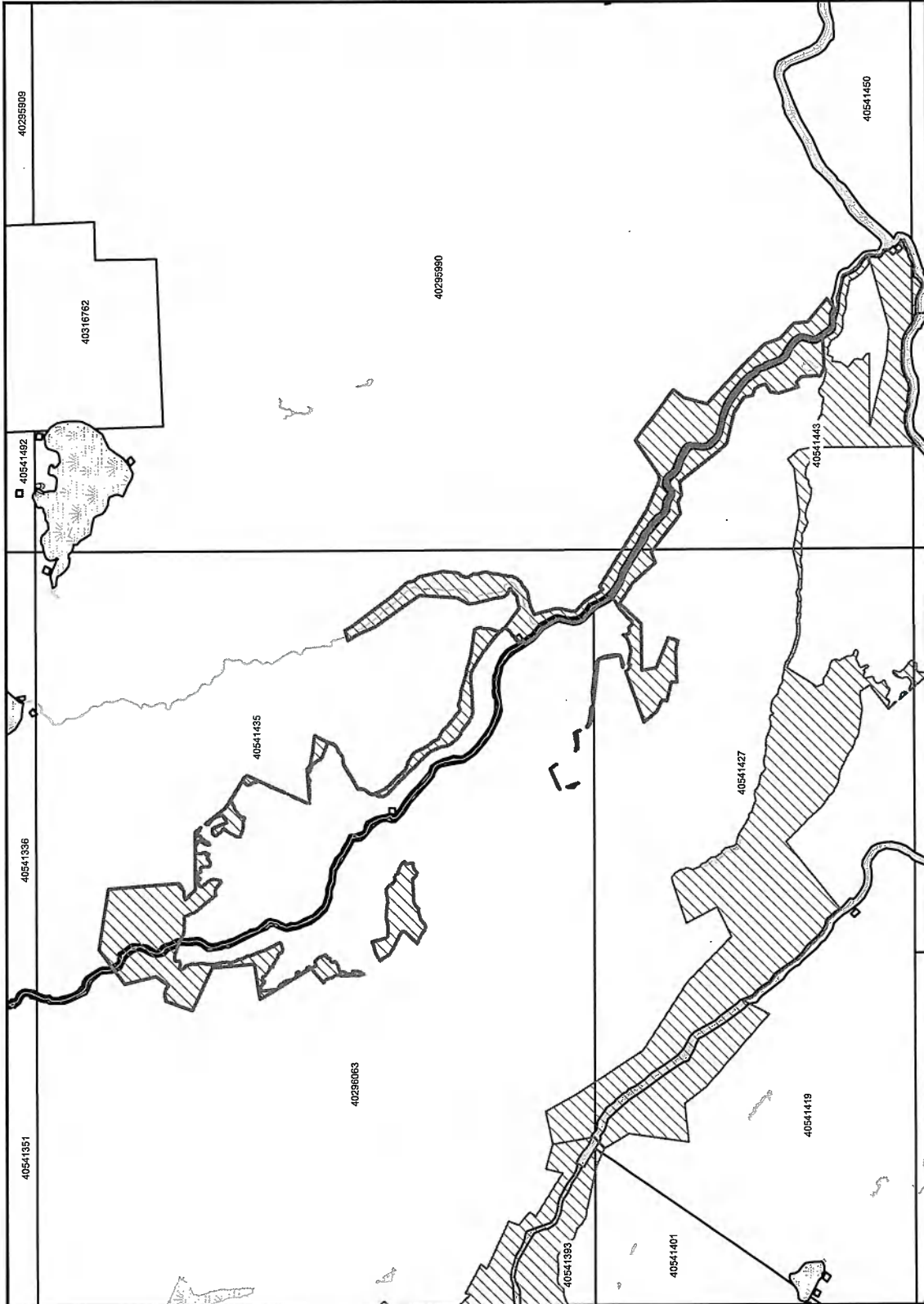
**Nature Legacy  
protected areas /  
Aires protégées du  
Patrimoine naturel**  
UID / NIU 4005900



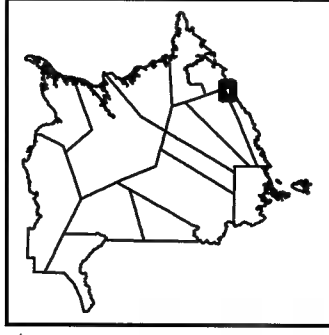
	Feature Nature Legacy protected area / Aires protégées du Patrimoine naturel en vedette
	Nature Legacy protected areas / Aires protégées du Patrimoine naturel
	Watercourse / Cours d'eau
	Highway / Autoroute
	Road / Chemin
	PID / NID
	Waterbody / Plan d'eau
	County / Comté
	Crown Land / Terre de la Couronne

**NOTES:**  
 1. Property boundaries in this plan are from Service New Brunswick's boundary database. Please refer to Service New Brunswick for official property and ownership information.  
 2. NAD 1983 CSRS New Brunswick Stereographic coordinate system is used on this plan.

**REMARQUES:**  
 1. Les limites des propriétés figurant sur le présent plan proviennent de la base de données sur les limites des propriétés de Services Nouveau-Brunswick.  
 2. Le système de coordonnées stéréographiques NAD 1983 CSRS du Nouveau-Brunswick est utilisé sur le présent plan.



**Nature Legacy  
protected areas /  
Aires protégées du  
Patrimoine naturel**  
UID / NIU 4006000



	Feature Nature Legacy protected area / Aires protégées du Patrimoine naturel en vedette
	Nature Legacy protected areas / Aires protégées du Patrimoine naturel
	Watercourse / Cours d'eau
	Highway / Autoroute
	Road / Chemin
	PID / NID
	Waterbody / Plan d'eau
	County / Comté
	Crown Land / Terre de la Couronne

**NOTES:**

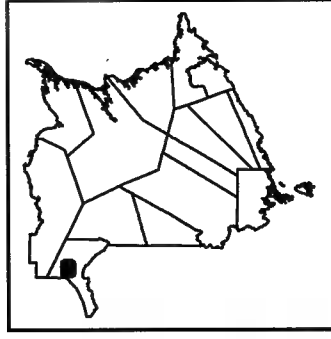
1. Property boundaries in this plan are from Service New Brunswick's boundary database. Please refer to Service New Brunswick for official property and ownership information.
2. NAD 1983 CSRS New Brunswick Stereographic coordinate system is used on this plan.

**REMARQUES:**

1. Les limites des propriétés figurant sur le présent plan proviennent de la base de données sur les limites des propriétés de Services Nouveau-Brunswick.
2. Le système de coordonnées stéréographiques NAD 1983 CSRS du Nouveau-Brunswick est utilisé sur le présent plan.



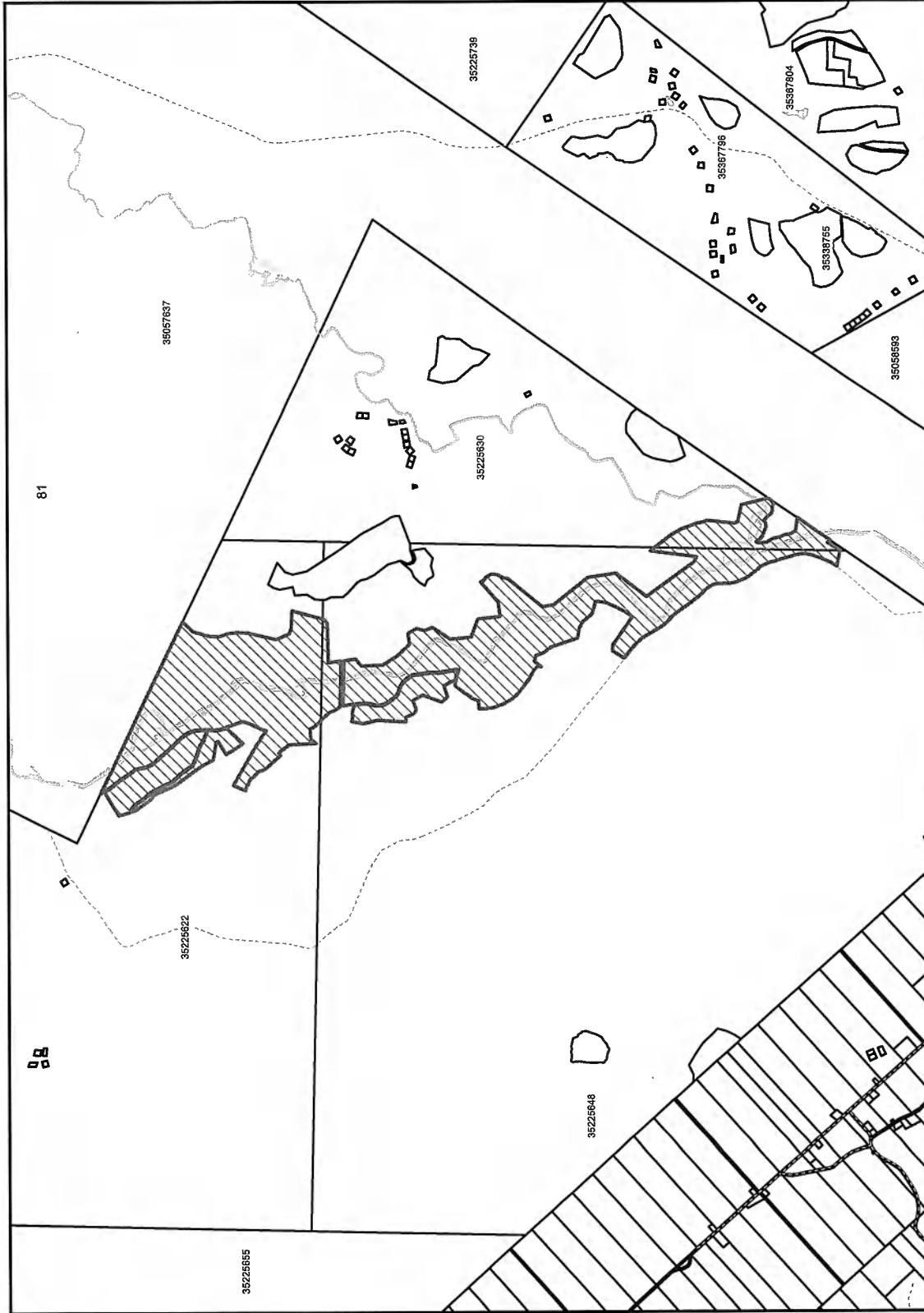
**Nature Legacy  
protected areas /  
Aires protégées du  
Patrimoine naturel**  
UID / NIU 4006100



	Feature Nature Legacy protected area / Aires protégées du Patrimoine naturel en vedette
	Nature Legacy protected areas / Aires protégées du Patrimoine naturel
	Watercourse / Cours d'eau
	Highway / Autoroute
	Road / Chemin
	PID / NID
	Waterbody / Plan d'eau
	County / Comté
	Crown Land / Terre de la Couronne

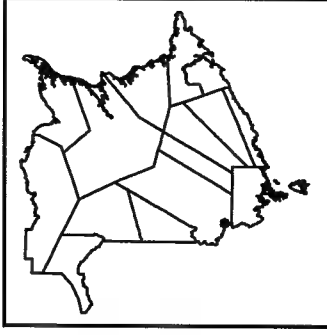
**NOTES:**  
 1. Property boundaries in this plan are from Service New Brunswick's boundary database. Please refer to Service New Brunswick for official property and ownership information.  
 2. NAD 1983 CSRS New Brunswick Stereographic coordinate system is used on this plan.

**REMARQUES:**  
 1. Les limites des propriétés figurant sur le présent plan proviennent de la base de données sur les limites des propriétés de Services Nouveau-Brunswick.  
 2. Le système de coordonnées stéréographiques NAD 1983 CSRS du Nouveau-Brunswick est utilisé sur le présent plan.






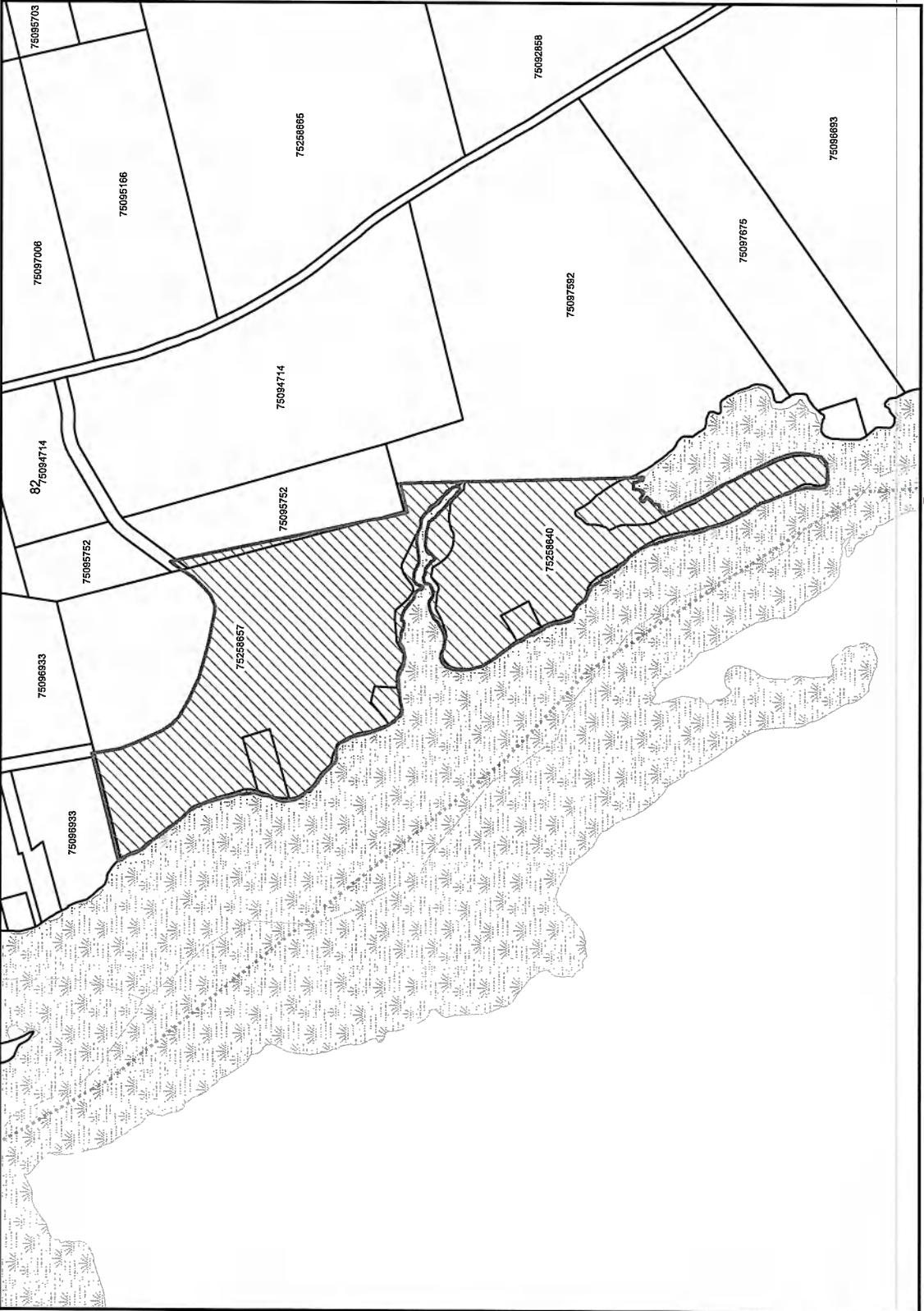
**Nature Legacy  
protected areas /  
Aires protégées du  
Patrimoine naturel**  
UID / NIU 4006200



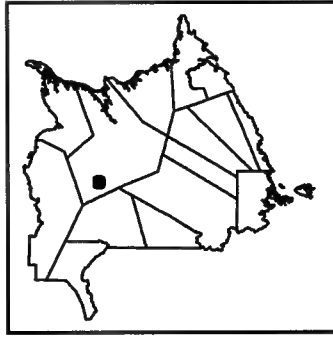
	Feature Nature Legacy protected area / Aires protégées du Patrimoine naturel en vedette
	Nature Legacy protected areas / Aires protégées du Patrimoine naturel
	Watercourse / Cours d'eau
	Highway / Autoroute
	Road / Chemin
	PID / NID
	Waterbody / Plan d'eau
	County / Comté
	Crown Land / Terre de la Couronne

**NOTES:**  
 1. Property boundaries in this plan are from Service New Brunswick's boundary database. Please refer to Service New Brunswick for official property and ownership information.  
 2. NAD 1983 CSRS New Brunswick Stereographic coordinate system is used on this plan.

**REMARQUES:**  
 1. Les limites des propriétés figurant sur le présent plan proviennent de la base de données sur les limites des propriétés de Services Nouveau-Brunswick.  
 2. Le système de coordonnées stéréographiques NAD 1983 CSRS du Nouveau-Brunswick est utilisé sur le présent plan.



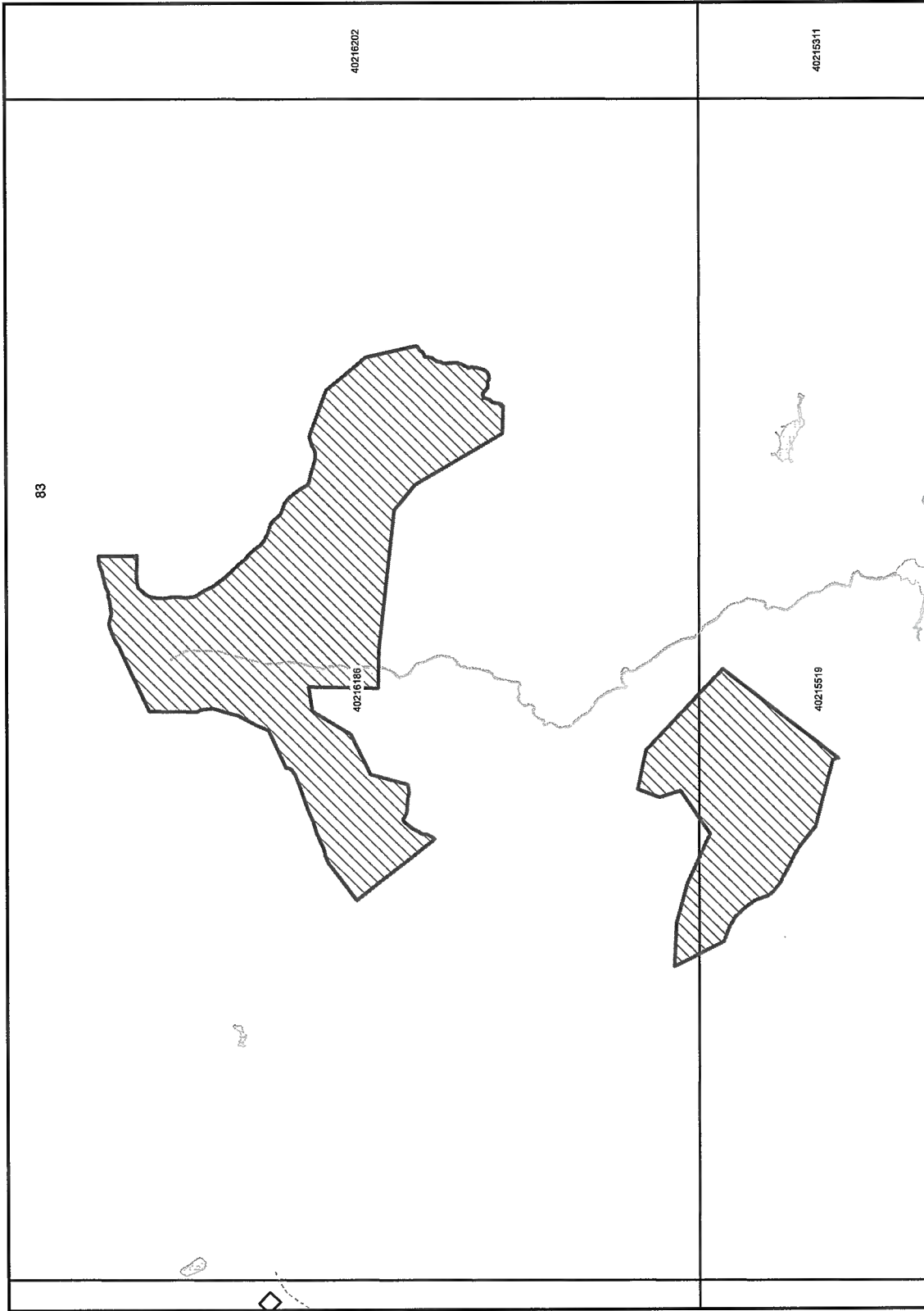
**Nature Legacy  
protected areas /  
Aires protégées du  
Patrimoine naturel**  
UID / NIU 4006300



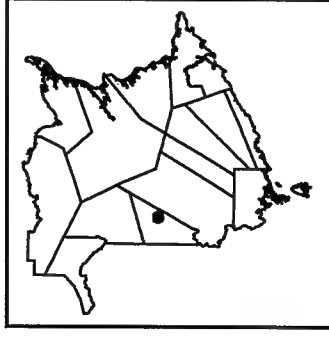
	Feature Nature Legacy protected area / Aires protégées du Patrimoine naturel en vedette
	Nature Legacy protected areas / Aires protégées du Patrimoine naturel
	Watercourse / Cours d'eau
	Highway / Autoroute
	Road / Chemin
	PID / NID
	Waterbody / Plan d'eau
	County / Comté
	Crown Land / Terre de la Couronne










**NOTES:**  
 1. Property boundaries in this plan are from Service New Brunswick's boundary database. Please refer to Service New Brunswick for official property and ownership information.  
 2. NAD 1983 CSRS New Brunswick Stereographic coordinate system is used on this plan.

**REMARQUES:**  
 1. Les limites des propriétés figurant sur le présent plan proviennent de la base de données sur les limites des propriétés de Services Nouveau-Brunswick.  
 2. Le système de coordonnées stéréographiques NAD 1983 CSRS du Nouveau-Brunswick est utilisé sur le présent plan.



**Nature Legacy  
protected areas /  
Aires protégées du  
Patrimoine naturel**  
UID / NIU 4006400



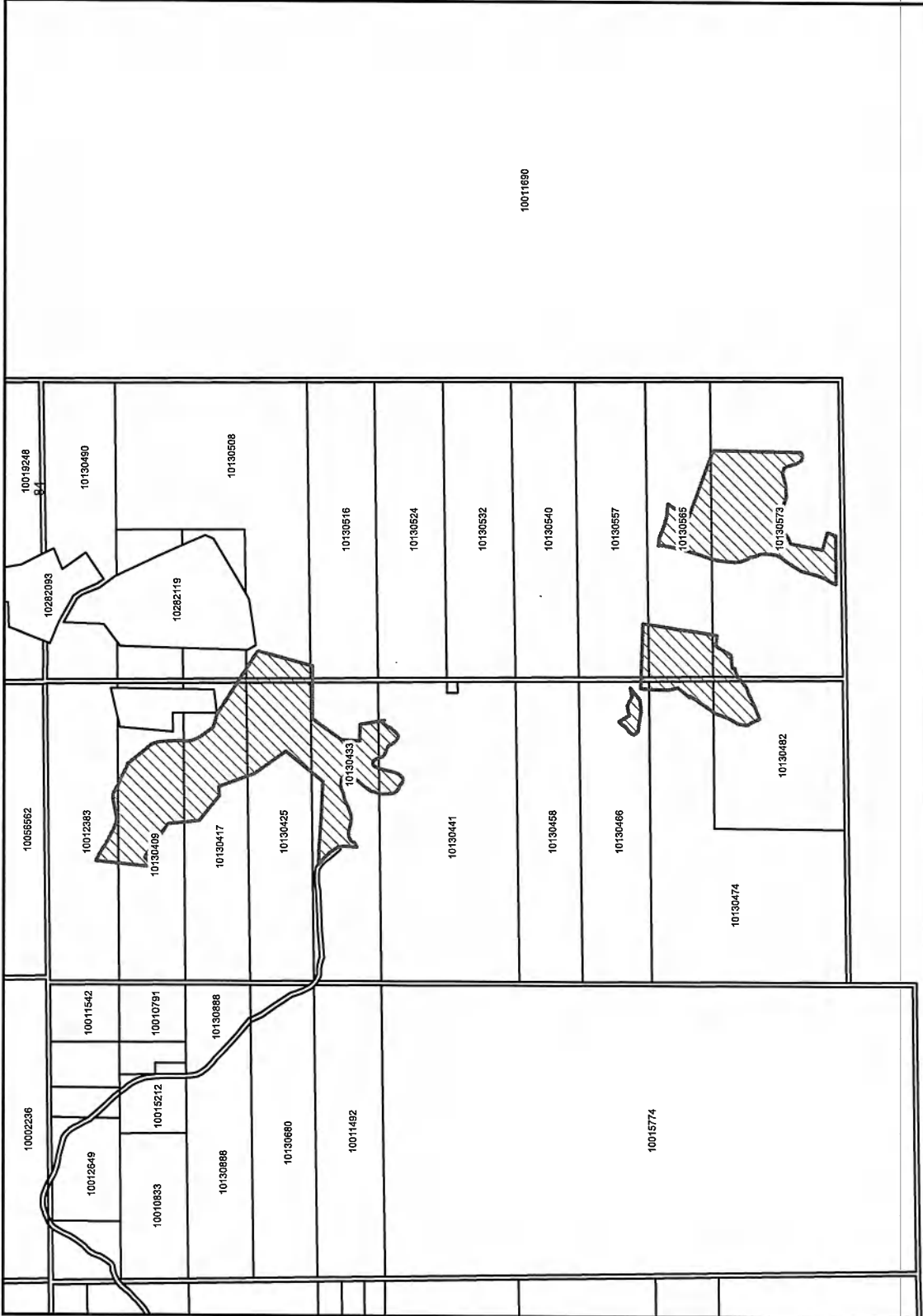
-  Feature Nature Legacy protected area / Aires protégées du Patrimoine naturel en vedette
-  Nature Legacy protected areas / Aires protégées du Patrimoine naturel
-  Watercourse / Cours d'eau
-  Highway / Autoroute
-  Road / Chemin
-  PID / NID
-  Waterbody / Plan d'eau
-  County / Comté
-  Crown Land / Terre de la Couronne

**NOTES:**

1. Property boundaries in this plan are from Service New Brunswick's boundary database. Please refer to Service New Brunswick for official property and ownership information.
2. NAD 1983 CSRS New Brunswick Stereographic coordinate system is used on this plan.

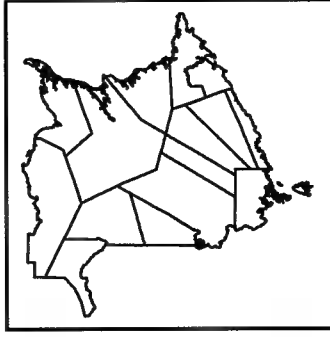
**REMARQUES:**

1. Les limites des propriétés figurant sur le présent plan proviennent de la base de données sur les limites des propriétés de Services Nouveau-Brunswick.
2. Le système de coordonnées stéréographiques NAD-1983 CSRS du Nouveau-Brunswick est utilisé sur le présent plan.





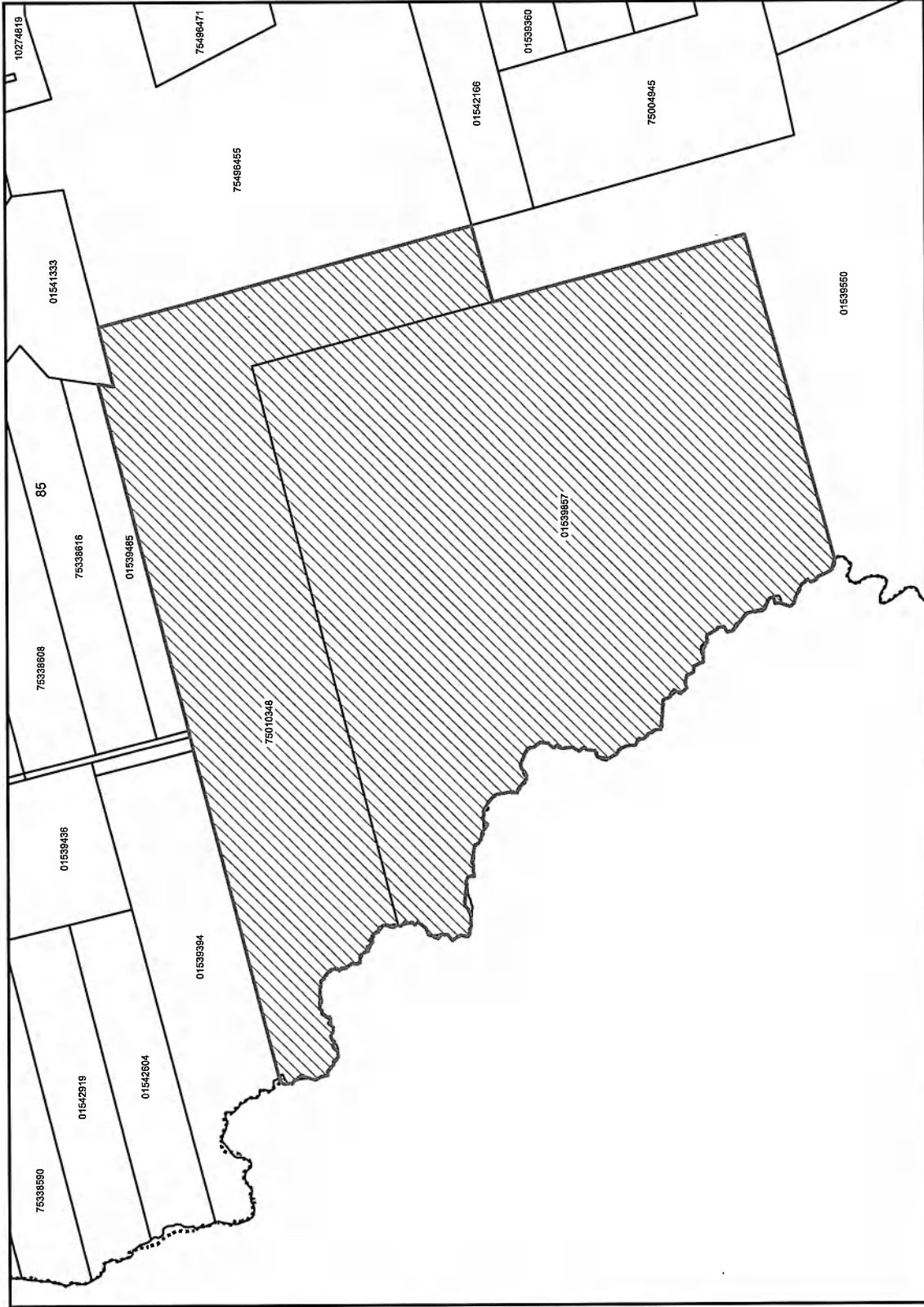
**Nature Legacy  
protected areas /  
Aires protégées du  
Patrimoine naturel**  
UID / NIU 4006500



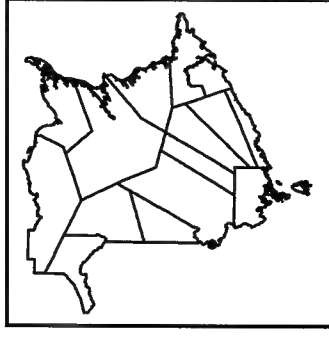
	Feature Nature Legacy protected area / Aires protégées du Patrimoine naturel en vedette
	Nature Legacy protected areas / Aires protégées du Patrimoine naturel
	Watercourse / Cours d'eau
	Highway / Autoroute
	Road / Chemin
	PID / NID
	Waterbody / Plan d'eau
	County / Comté
	Crown Land / Terre de la Couronne










**NOTES:**  
1. Property boundaries in this plan are from Service New Brunswick's boundary database. Please refer to Service New Brunswick for official property and ownership information.  
2. NAD 1983 CSRS New Brunswick Stereographic coordinate system is used on this plan.

**REMARQUES:**  
1. Les limites des propriétés figurant sur le présent plan proviennent de la base de données sur les limites des propriétés de Services Nouveau-Brunswick.  
2. Le système de coordonnées stéréographiques NAD 1983 CSRS du Nouveau-Brunswick est utilisé sur le présent plan.



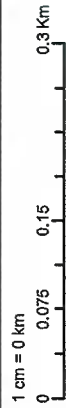
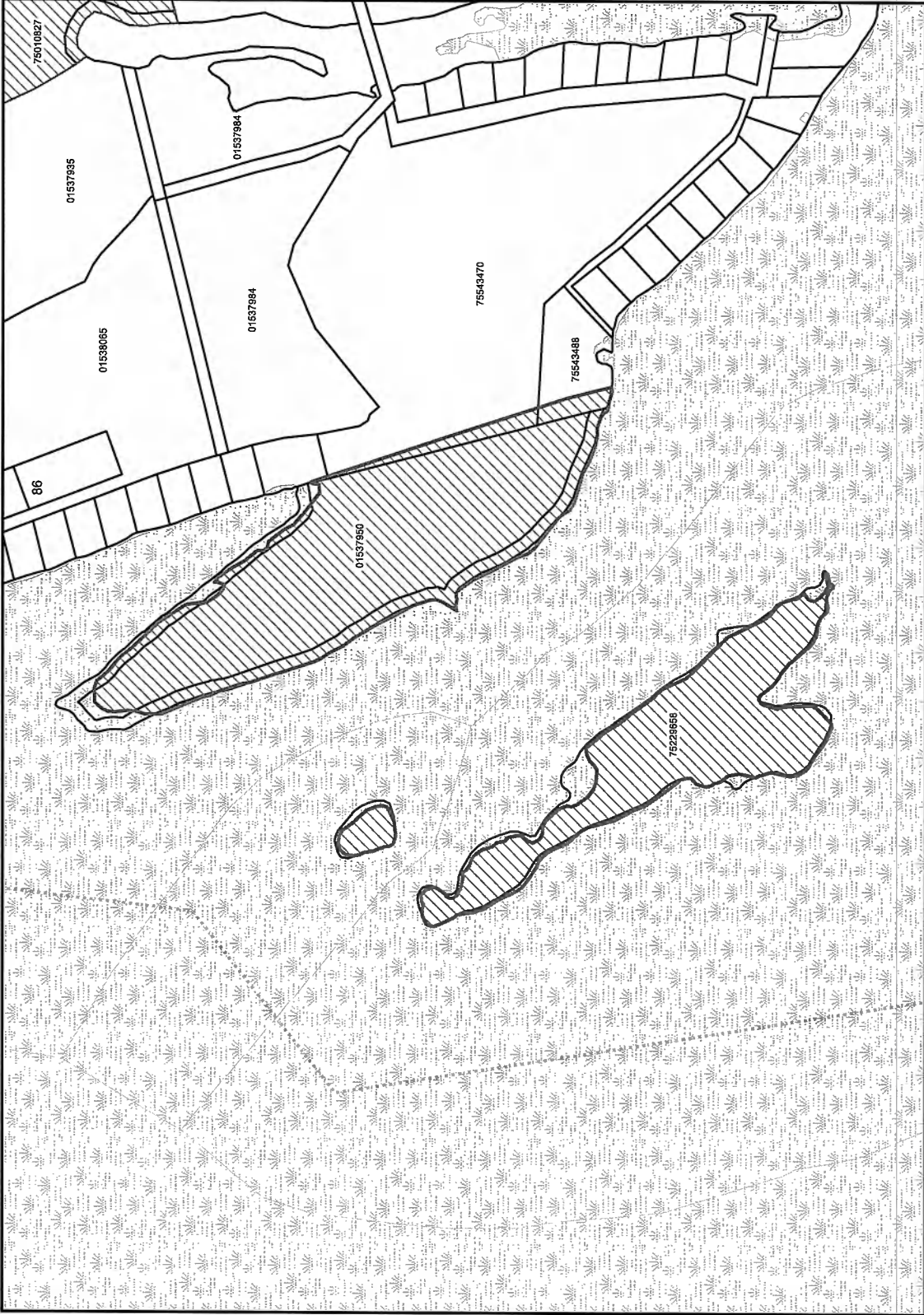
**Nature Legacy  
protected areas /  
Aires protégées du  
Patrimoine naturel**  
UID / NIU 4006600



	Feature Nature Legacy protected area / Aires protégées du Patrimoine naturel en vedette
	Nature Legacy protected areas / Aires protégées du Patrimoine naturel
	Watercourse / Cours d'eau
	Highway / Autoroute
	Road / Chemin
	PID / NID
	Waterbody / Plan d'eau
	County / Comté
	Crown Land / Terre de la Couronne

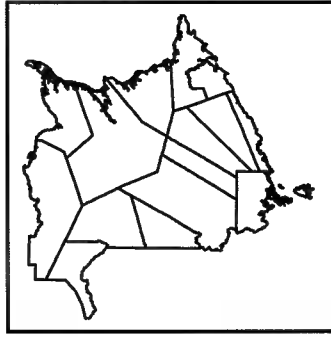
**NOTES:**  
 1. Property boundaries in this plan are from Service New Brunswick's boundary database. Please refer to Service New Brunswick for official property and ownership information.  
 2. NAD 1983 CSRS New Brunswick Stereographic coordinate system is used on this plan.










**REMARQUES:**  
 1. Les limites des propriétés figurant sur le présent plan proviennent de la base de données sur les limites des propriétés de Services Nouveau-Brunswick.  
 2. Le système de coordonnées-stéréographiques NAD-1983 CSRS du Nouveau-Brunswick est utilisé sur le présent plan.





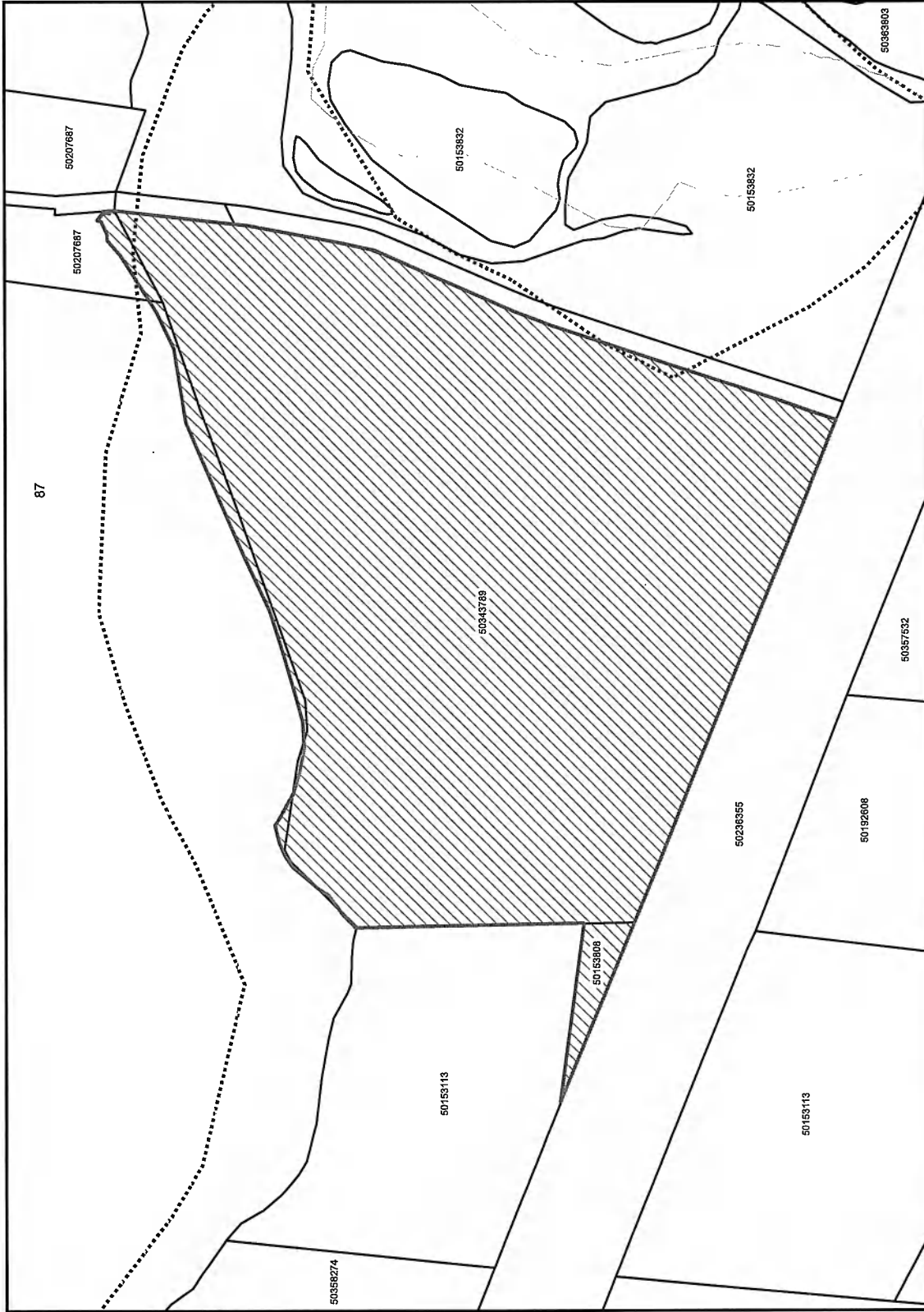
**Nature Legacy  
protected areas /  
Aires protégées du  
Patrimoine naturel**  
UID / NIU 4007000



-  Feature Nature Legacy protected area / Aires protégées du Patrimoine naturel en vedette
-  Nature Legacy protected areas / Aires protégées du Patrimoine naturel
-  Watercourse / Cours d'eau
-  Highway / Autoroute
-  Road / Chemin
-  PID / NID
-  Waterbody / Plan d'eau
-  County / Comté
-  Crown Land / Terre de la Couronne

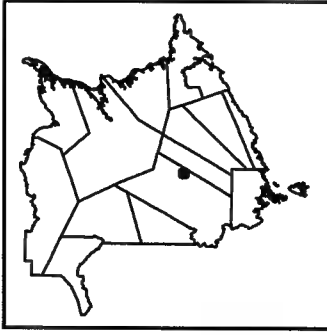
**NOTES:**  
1. Property boundaries in this plan are from Service New Brunswick's boundary database. Please refer to Service New Brunswick for official property and ownership information.  
2. NAD 1983 CSRS New Brunswick Stereographic coordinate system is used on this plan.

**REMARQUES:**  
1. Les limites des propriétés figurant sur le présent plan proviennent de la base de données sur les limites des propriétés de Services Nouveau-Brunswick.  
2. Le système de coordonnées stéréographiques NAD 1983 CSRS du Nouveau-Brunswick est utilisé sur le présent plan.





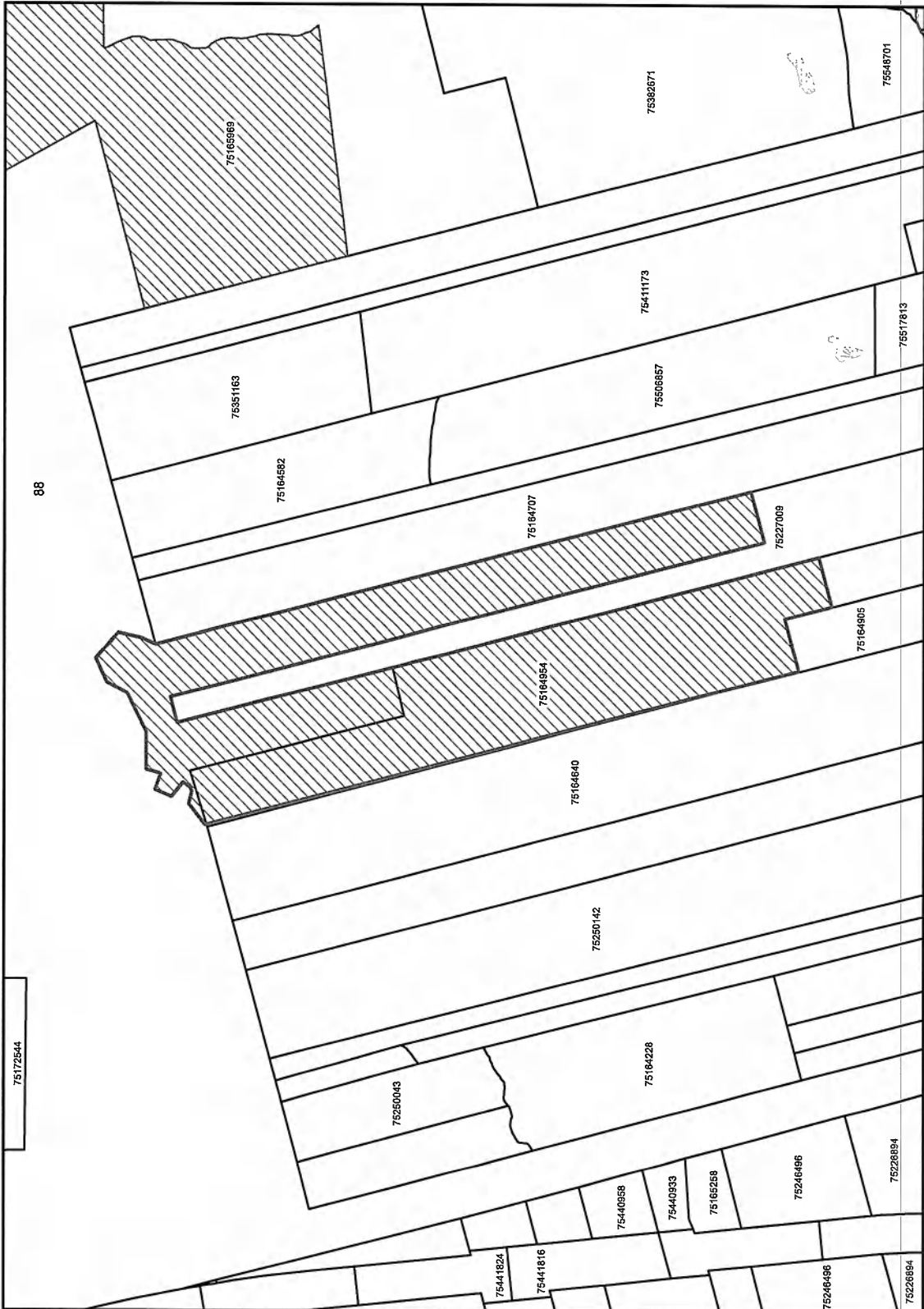
**Nature Legacy  
protected areas /  
Aires protégées du  
Patrimoine naturel**  
UID / NIU 4007100



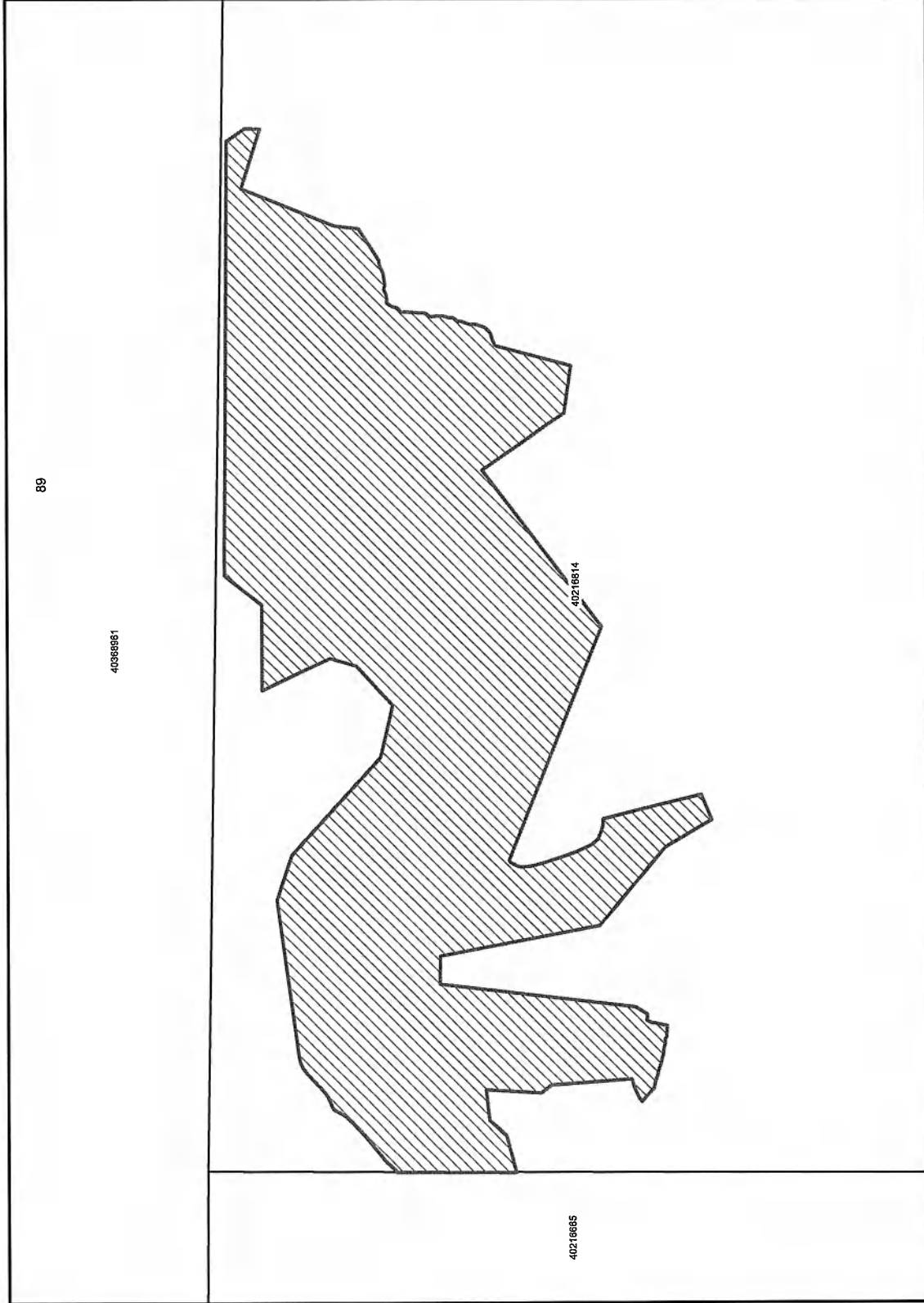
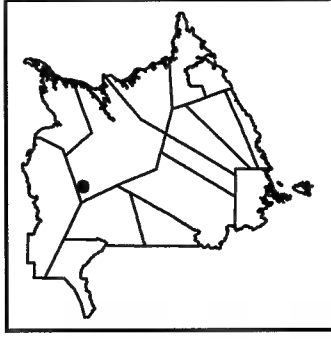
	Feature Nature Legacy protected area / Aires protégées du Patrimoine naturel en vedette
	Nature Legacy protected areas / Aires protégées du Patrimoine naturel
	Watercourse / Cours d'eau
	Highway / Autoroute
	Road / Chemin
	PID / NID
	Waterbody / Plan d'eau
	County / Comté
	Crown Land / Terre de la Couronne

**NOTES:**  
 1. Property boundaries in this plan are from Service New Brunswick's boundary database. Please refer to Service New Brunswick for official property and ownership information.  
 2. NAD 1983 CSRS New Brunswick Stereographic coordinate system is used on this plan.

**REMARQUES:**  
 1. Les limites des propriétés figurant sur le présent plan proviennent de la base de données sur les limites des propriétés de Services Nouveau-Brunswick.  
 2. Le système de coordonnées stéréographiques NAD 1983 CSRS du Nouveau-Brunswick est utilisé sur le présent plan.



**Nature Legacy  
protected areas /  
Aires protégées du  
Patrimoine naturel**  
UID / NIU 4007200



89

40369661

40218685

40218614

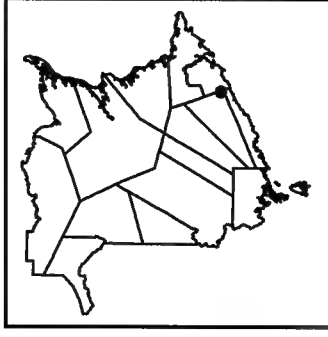
	Feature Nature Legacy protected area / Aires protégées du Patrimoine naturel en vedette
	Nature Legacy protected areas / Aires protégées du Patrimoine naturel
	Watercourse / Cours d'eau
	Highway / Autoroute
	Road / Chemin
	PID / NID
	Waterbody / Plan d'eau
	County / Comté
	Crown Land / Terre de la Couronne

**NOTES:**  
 1. Property boundaries in this plan are from Service New Brunswick's boundary database. Please refer to Service New Brunswick for official property and ownership information.  
 2. NAD 1983 CSRS New Brunswick Stereographic coordinate system is used on this plan.

**REMARQUES:**  
 1. Les limites des propriétés figurant sur le présent plan proviennent de la base de données sur les limites des propriétés de Services Nouveau-Brunswick.  
 2. Le système de coordonnées stéréographiques NAD 1983 CSRS du Nouveau-Brunswick est utilisé sur le présent plan.



**Nature Legacy  
protected areas /  
Aires protégées du  
Patrimoine naturel**  
UID / NIU 4007300



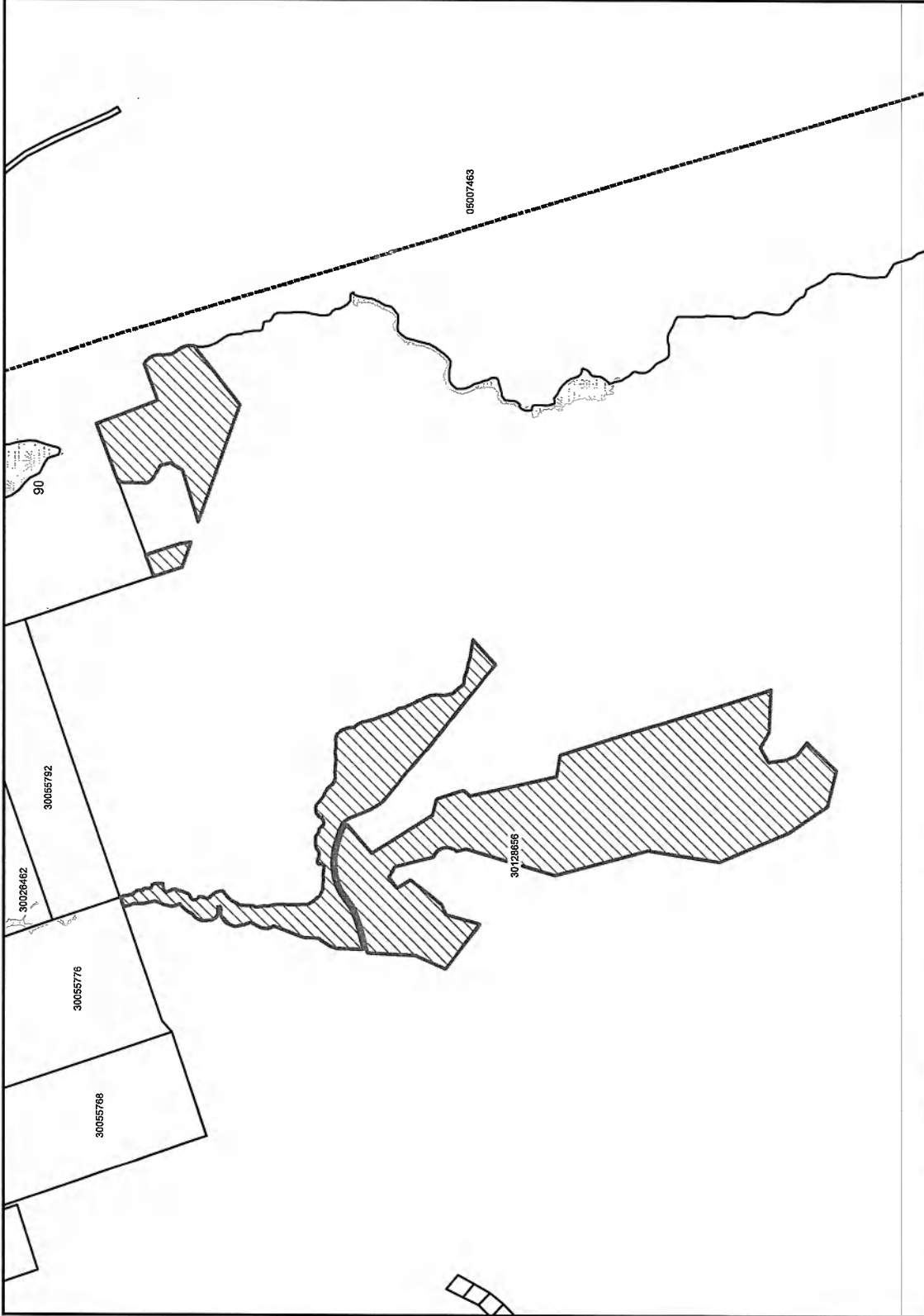
- |  |   |
|--|---|
|  | Feature Nature Legacy protected area / Aires protégées du Patrimoine naturel en vedette |
|  | Nature Legacy protected areas / Aires protégées du Patrimoine naturel                   |
|  | Watercourse / Cours d'eau   |
|  | Highway / Autoroute   |
|  | Road / Chemin   |
|  | PID / NID   |
|  | Waterbody / Plan d'eau  |
|  | County / Comté  |
|  | Crown Land / Terre de la Couronne   |

**NOTES:**

1. Property boundaries in this plan are from Service New Brunswick's boundary database. Please refer to Service New Brunswick for official property and ownership information.
2. NAD 1983 CSRS New Brunswick Stereographic coordinate system is used on this plan.

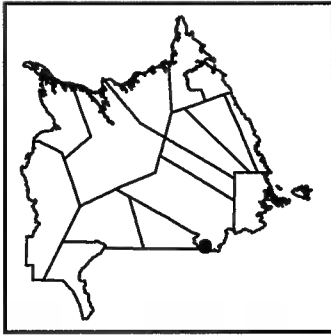
**REMARQUES:**

1. Les limites des propriétés figurant sur le présent plan proviennent de la base de données sur les limites des propriétés de Services Nouveau-Brunswick.
2. Le système de coordonnées stéréographiques NAD-1983 CSRS du Nouveau-Brunswick est utilisé sur le présent plan.





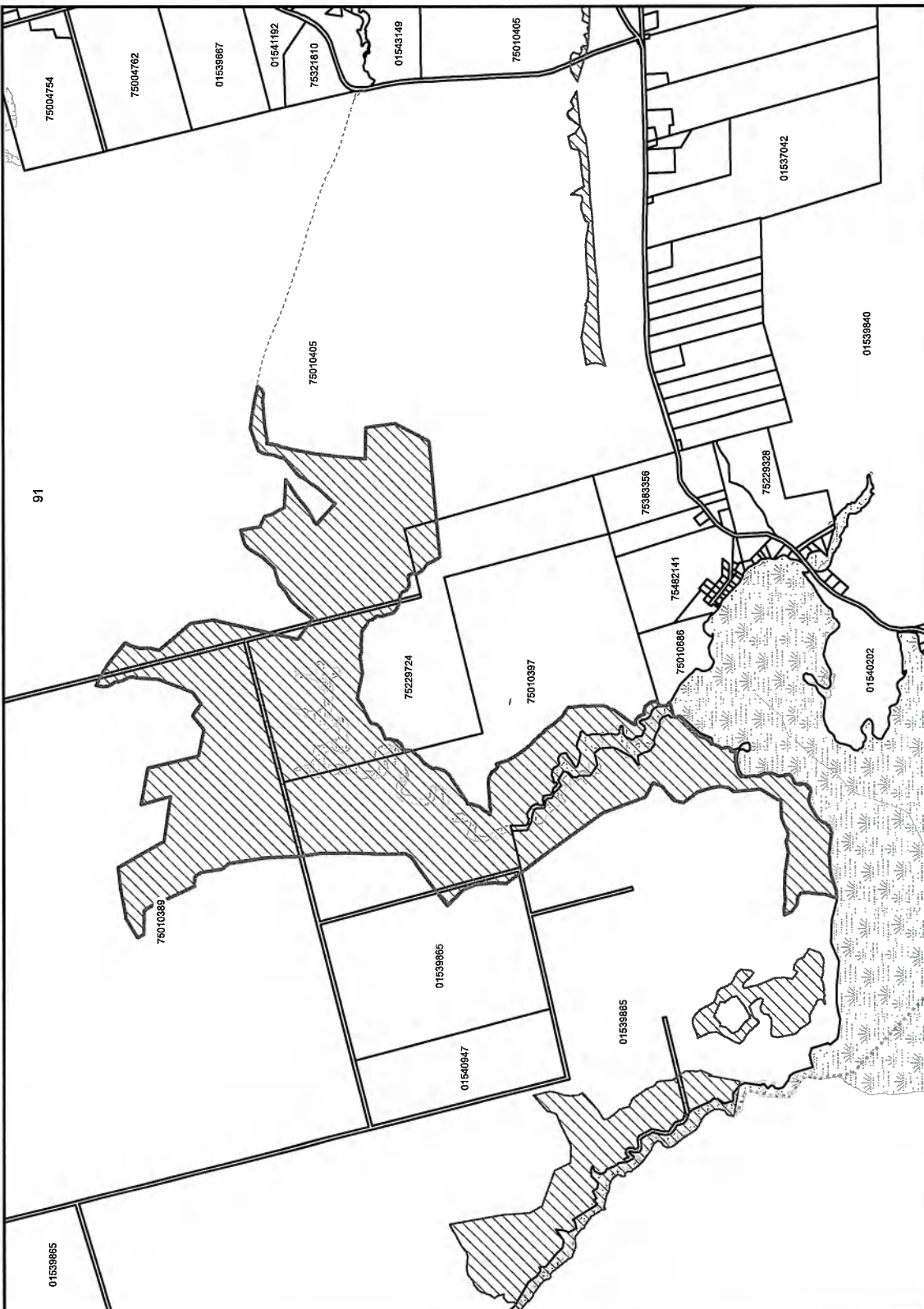
**Nature Legacy  
protected areas /  
Aires protégées du  
Patrimoine naturel**  
UID / NIU 4007400



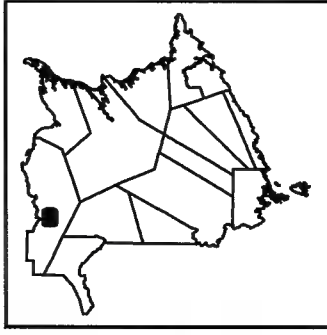
	Feature Nature Legacy protected area / Aires protégées du Patrimoine naturel en vedette
	Nature Legacy protected areas / Aires protégées du Patrimoine naturel
	Watercourse / Cours d'eau
	Highway / Autoroute
	Road / Chemin
	PID / NID
	Waterbody / Plan d'eau
	County / Comté
	Crown Land / Terre de la Couronne

**NOTES:**  
 1. Property boundaries in this plan are from Service New Brunswick's boundary database. Please refer to Service New Brunswick for official property and ownership information.  
 2. NAD 1983 CSRS New Brunswick Stereographic coordinate system is used on this plan.

**REMARQUES:**  
 1. Les limites des propriétés figurant sur le présent plan proviennent de la base de données sur les limites des propriétés de Services Nouveau-Brunswick.  
 2. Le système de coordonnées stéréographiques NAD 1983 CSRS du Nouveau-Brunswick est utilisé sur le présent plan.



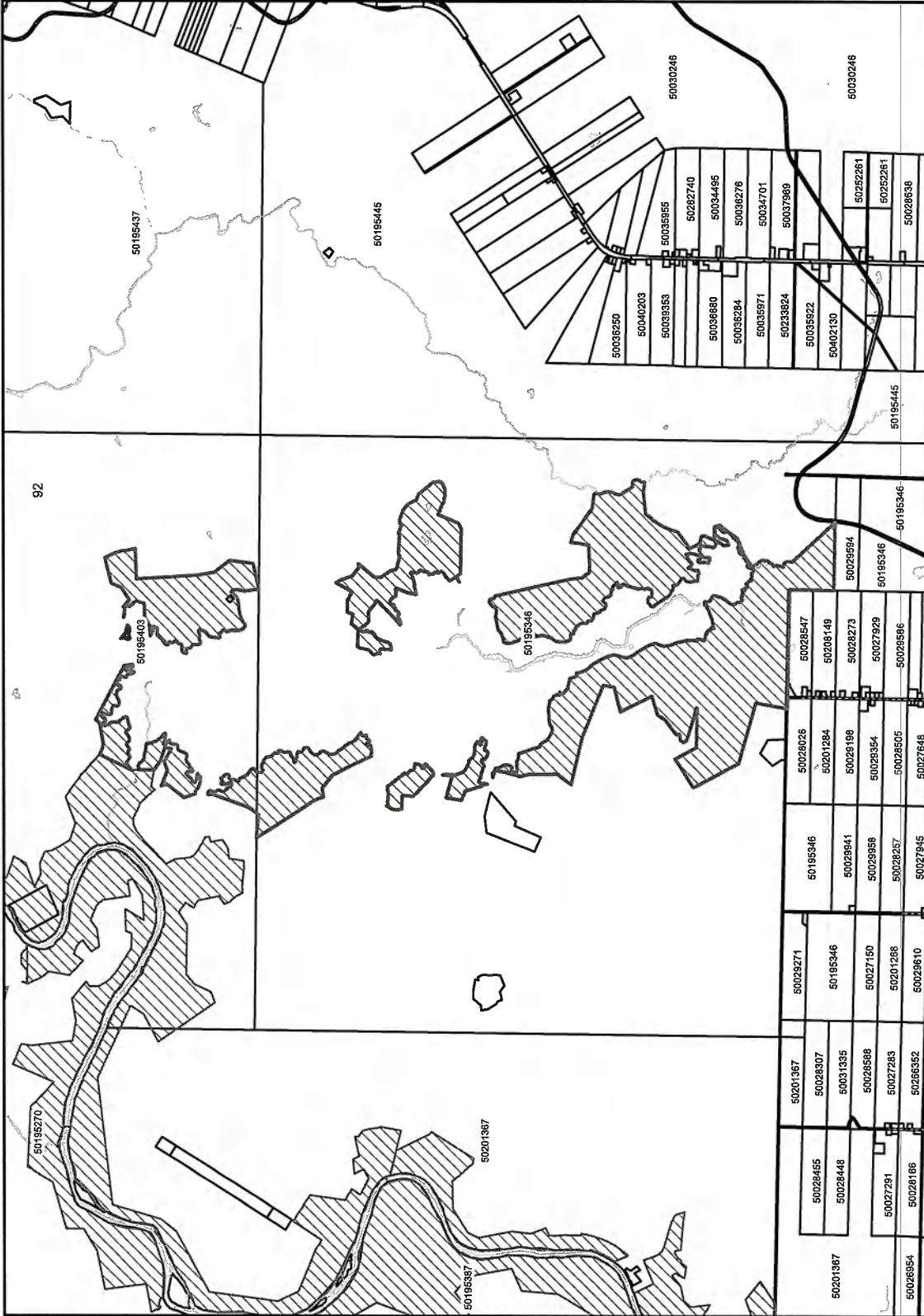
**Nature Legacy  
protected areas /  
Aires protégées du  
Patrimoine naturel**  
UID / NIU 4007600



	Feature Nature Legacy protected area / Aires protégées du Patrimoine naturel en vedette
	Nature Legacy protected areas / Aires protégées du Patrimoine naturel
	Watercourse / Cours d'eau
	Highway / Autoroute
	Road / Chemin
	PID / NID
	Waterbody / Plan d'eau
	County / Comté
	Crown Land / Terre de la Couronne

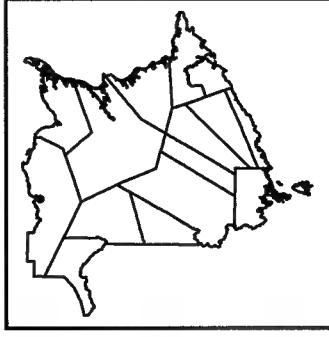
**NOTES:**  
 1. Property boundaries in this plan are from Service New Brunswick's boundary database. Please refer to Service New Brunswick for official property and ownership information.  
 2. NAD 1983 CSRS New Brunswick Stereographic coordinate system is used on this plan.










**REMARQUES:**  
 1. Les limites des propriétés figurant sur le présent plan proviennent de la base de données sur les limites des propriétés de Services Nouveau-Brunswick.  
 2. Le système de coordonnées stéréographiques NAD 1983 CSRS du Nouveau-Brunswick est utilisé sur le présent plan.





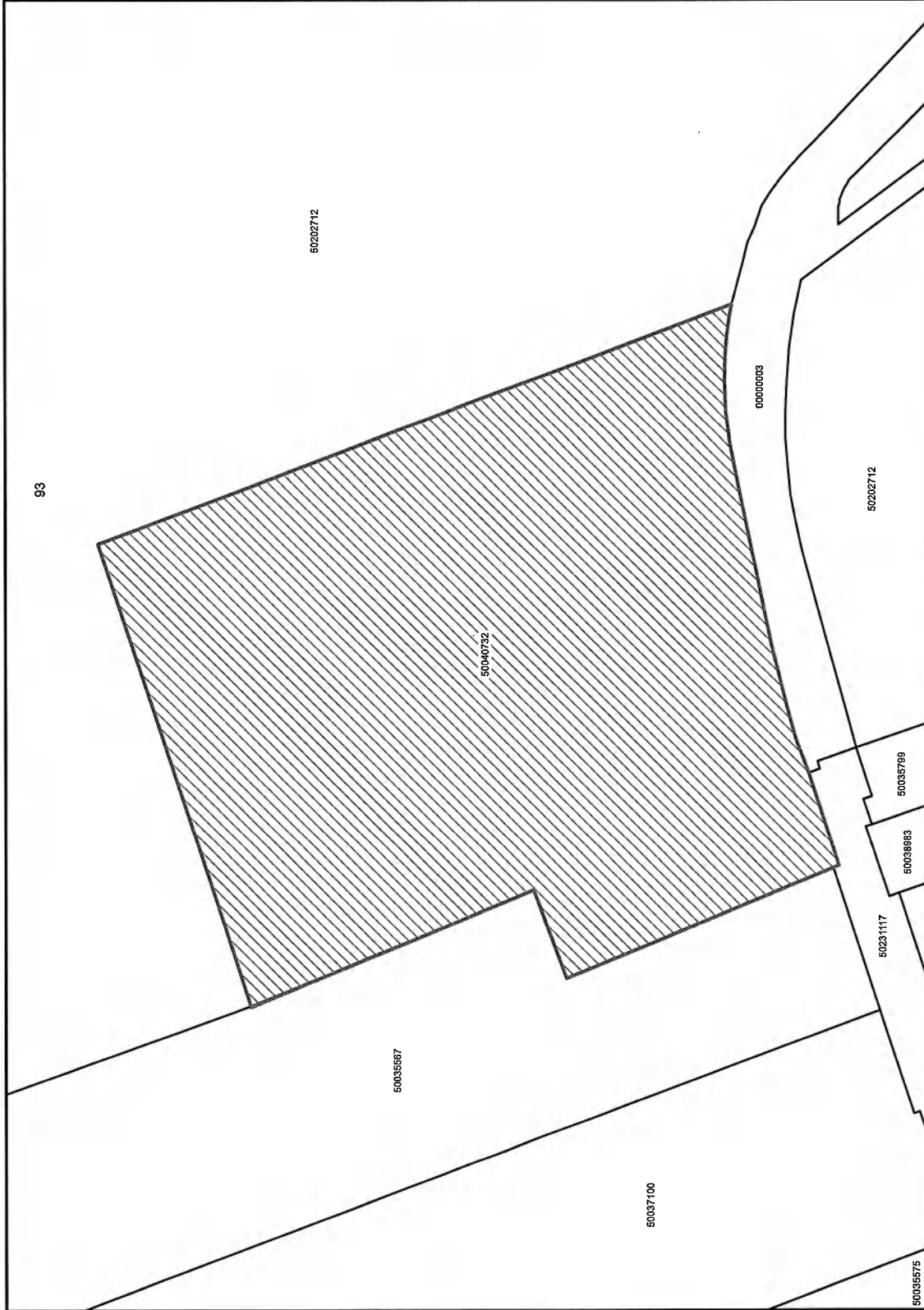
**Nature Legacy  
protected areas /  
Aires protégées du  
Patrimoine naturel**  
UID / NIU 4007700



	Feature Nature Legacy protected area / Aires protégées du Patrimoine naturel en vedette
	Nature Legacy protected areas / Aires protégées du Patrimoine naturel
	Watercourse / Cours d'eau
	Highway / Autoroute
	Road / Chemin
	PID / NID
	Waterbody / Plan d'eau
	County / Comté
	Crown Land / Terre de la Couronne

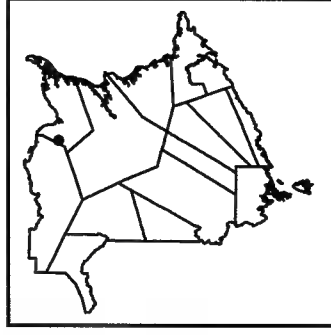
**NOTES:**  
 1. Property boundaries in this plan are from Service New Brunswick's boundary database. Please refer to Service New Brunswick for official property and ownership information.  
 2. NAD 1983 CSRS New Brunswick Stereographic coordinate system is used on this plan.










**REMARQUES:**  
 1. Les limites des propriétés figurant sur le présent plan proviennent de la base de données sur les limites des propriétés de Services Nouveau-Brunswick.  
 2. Le système de coordonnées stéréographiques NAD 1983 CSRS du Nouveau-Brunswick est utilisé sur le présent plan.





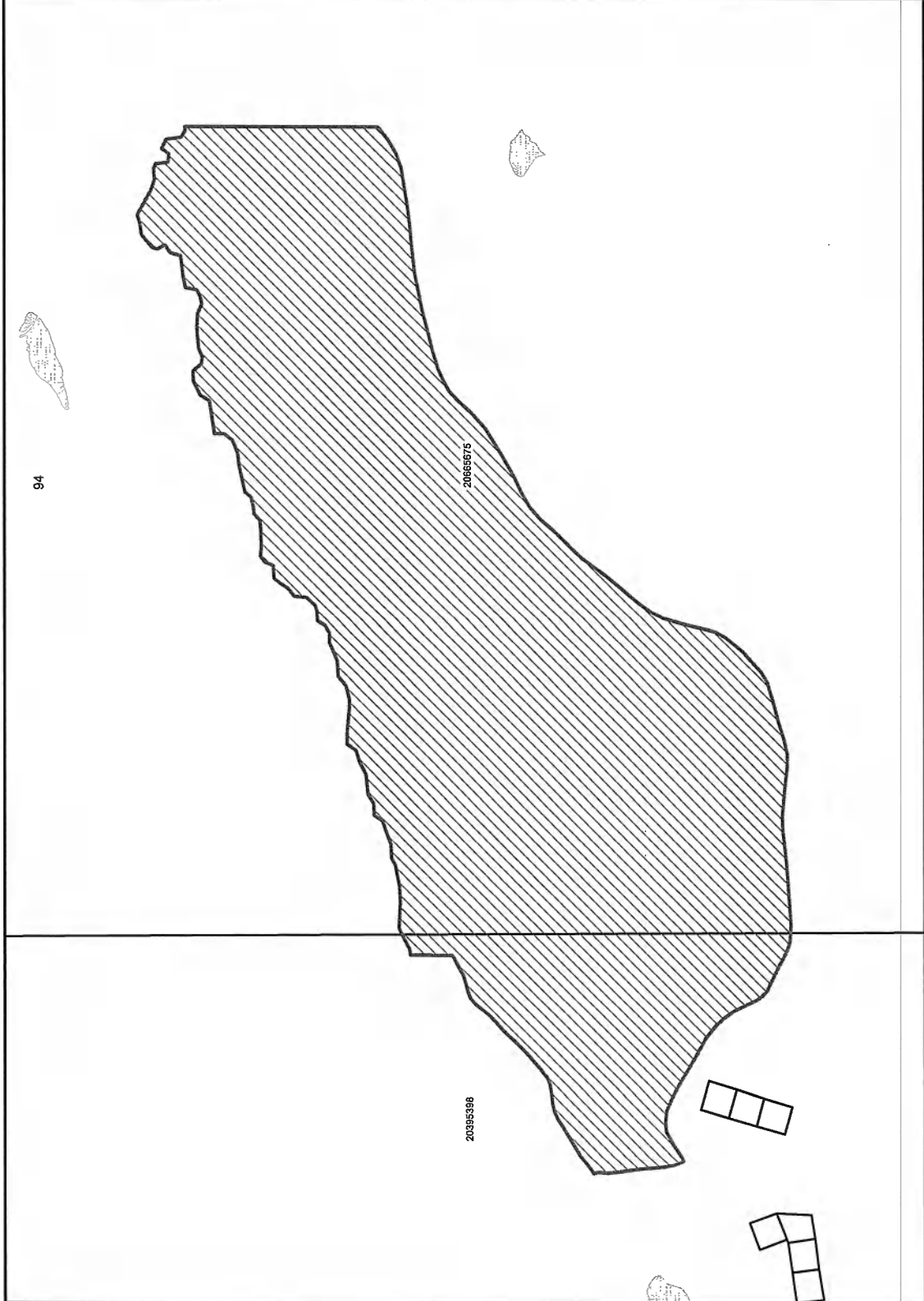
**Nature Legacy  
protected areas /  
Aires protégées du  
Patrimoine naturel**  
UID / NIU 4007800



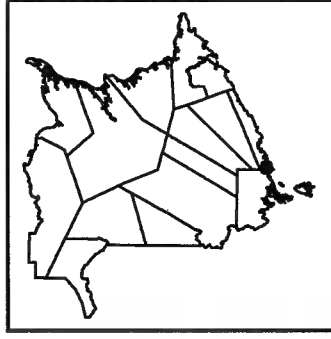
	Feature Nature Legacy protected area / Aires protégées du Patrimoine naturel en vedette
	Nature Legacy protected areas / Aires protégées du Patrimoine naturel
	Watercourse / Cours d'eau
	Highway / Autoroute
	Road / Chemin
	PID / NID
	Waterbody / Plan d'eau
	County / Comté
	Crown Land / Terre de la Couronne

**NOTES:**  
 1. Property boundaries in this plan are from Service New Brunswick's boundary database. Please refer to Service New Brunswick for official property and ownership information.  
 2. NAD 1983 CSRS New Brunswick Stereographic coordinate system is used on this plan.

**REMARQUES:**  
 1. Les limites des propriétés figurant sur le présent plan proviennent de la base de données sur les limites des propriétés de Services Nouveau-Brunswick.  
 2. Le système de coordonnées stéréographiques NAD 1983 CSRS du Nouveau-Brunswick est utilisé sur le présent plan.



**Nature Legacy  
protected areas /  
Aires protégées du  
Patrimoine naturel**  
UID / NIU 4007900



	Feature Nature Legacy protected area / Aires protégées du Patrimoine naturel en vedette
	Nature Legacy protected areas / Aires protégées du Patrimoine naturel
	Watercourse / Cours d'eau
	Highway / Autoroute
	Road / Chemin
	PID / NID
	Waterbody / Plan d'eau
	County / Comté
	Crown Land / Terre de la Couronne

**NOTES:**  
 1. Property boundaries in this plan are from Service New Brunswick's boundary database. Please refer to Service New Brunswick for official property and ownership information.  
 2. NAD 1983 CSRS New Brunswick Stereographic coordinate system is used on this plan.

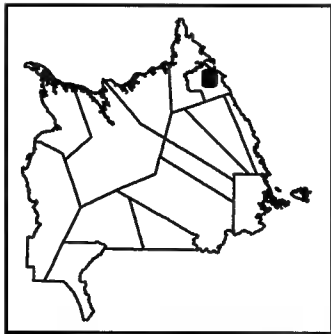
**REMARQUES:**  
 1. Les limites des propriétés figurant sur le présent plan proviennent de la base de données sur les limites des propriétés de Services Nouveau-Brunswick.  
 2. Le système de coordonnées stéréographiques NAD 1983 CSRS du Nouveau-Brunswick est utilisé sur le présent plan.





# Nature Legacy protected areas / Aires protégées du Patrimoine naturel

UID / NIU 4008100



	Feature Nature Legacy protected area / Aires protégées du Patrimoine naturel en vedette
	Nature Legacy protected areas / Aires protégées du Patrimoine naturel
	Watercourse / Cours d'eau
	Highway / Autoroute
	Road / Chemin
	PID / NID
	Waterbody / Plan d'eau
	County / Comté
	Crown Land / Terre de la Couronne

**NOTES:**

1. Property boundaries in this plan are from Service New Brunswick's boundary database. Please refer to Service New Brunswick for official property and ownership information.
2. NAD 1983 CSRS New Brunswick Stereographic coordinate system is used on this plan.

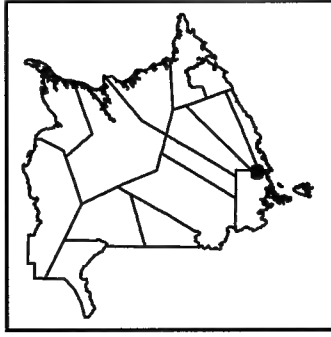
**REMARQUES:**

1. Les limites des propriétés figurant sur le présent plan proviennent de la base de données sur les limites des propriétés de Services Nouveau-Brunswick.
2. Le système de coordonnées stéréographiques NAD 1983 CSRS du Nouveau-Brunswick est utilisé sur le présent plan.





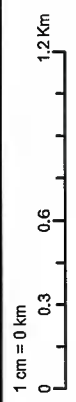
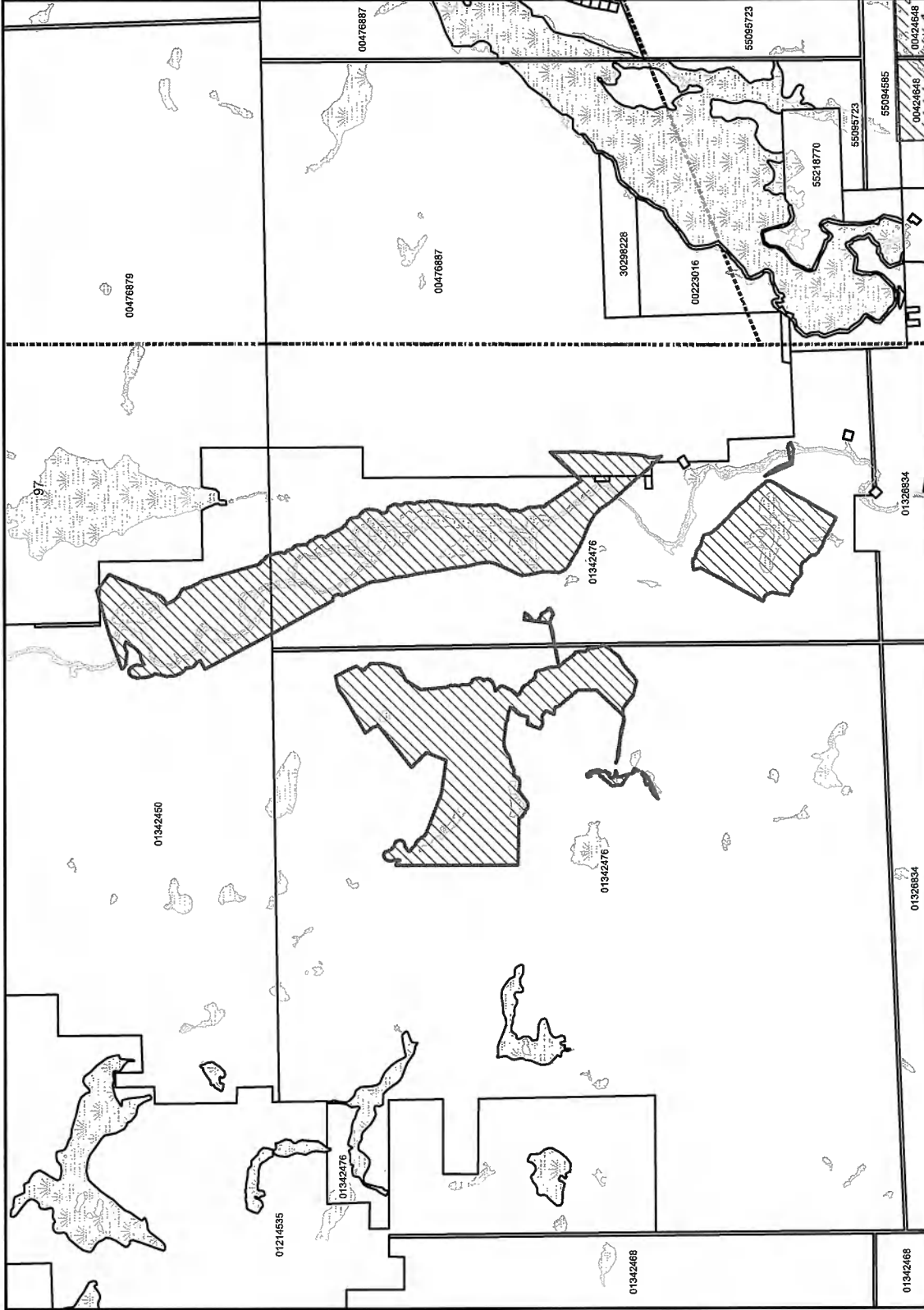
**Nature Legacy  
protected areas /  
Aires protégées du  
Patrimoine naturel**  
UID / NIU 4008200



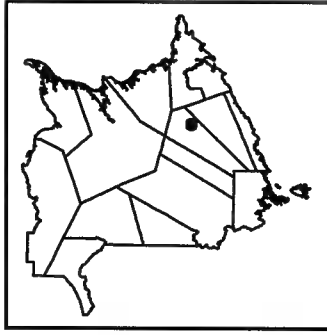
	Feature Nature Legacy protected area / Aires protégées du Patrimoine naturel en vedette
	Nature Legacy protected areas / Aires protégées du Patrimoine naturel
	Watercourse / Cours d'eau
	Highway / Autoroute
	Road / Chemin
	PID / NID
	Waterbody / Plan d'eau
	County / Comté
	Crown Land / Terre de la Couronne

**NOTES:**  
 1. Property boundaries in this plan are from Service New Brunswick's boundary database. Please refer to Service New Brunswick for official property and ownership information.  
 2. NAD 1983 CSRS New Brunswick Stereographic coordinate system is used on this plan.

**REMARKS:**  
 1. Les limites des propriétés figurant sur le présent plan proviennent de la base de données sur les limites des propriétés de Services Nouveau-Brunswick.  
 2. Le système de coordonnées stéréographiques NAD 1983 CSRS du Nouveau-Brunswick est utilisé sur le présent plan.



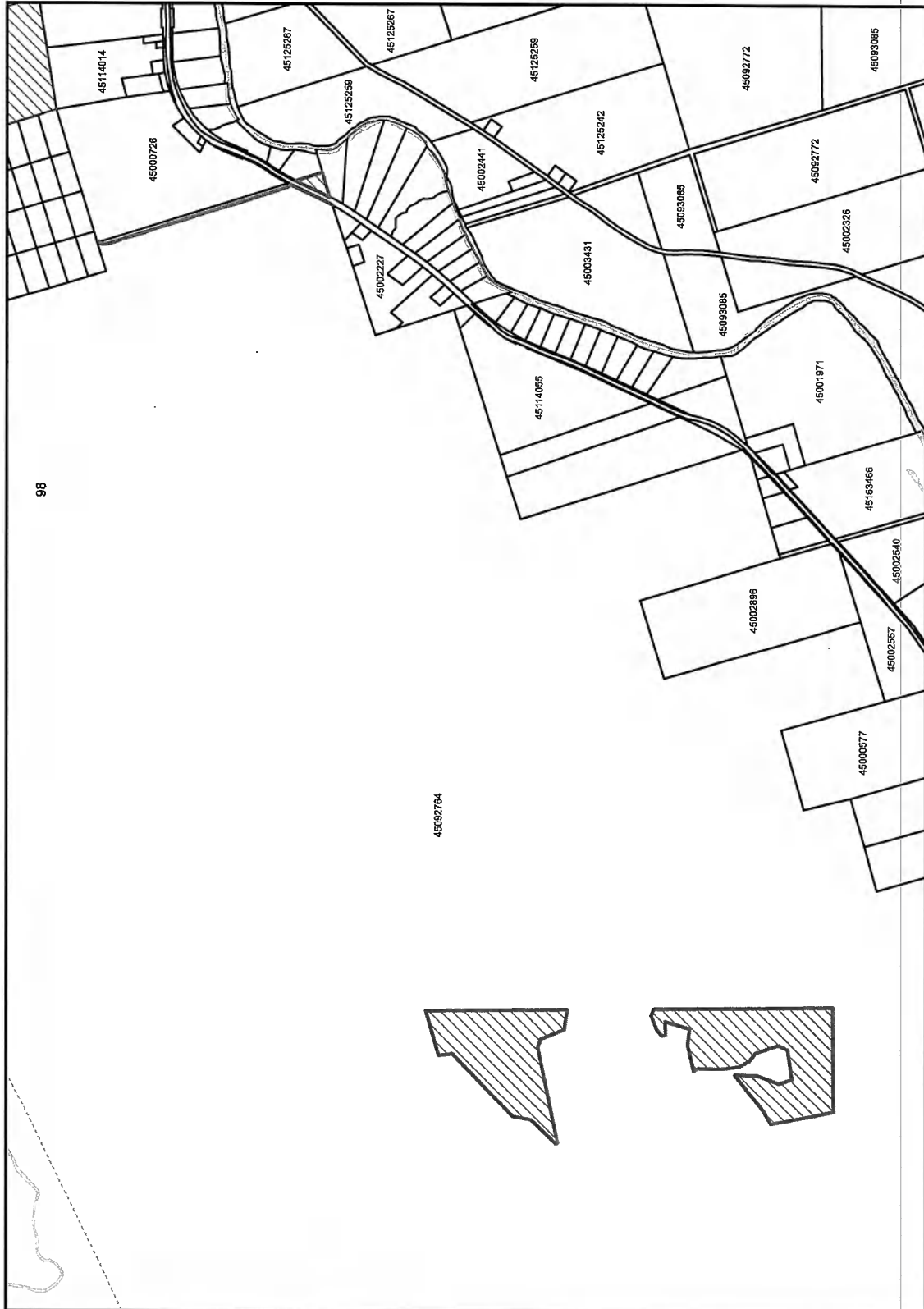
**Nature Legacy  
protected areas /  
Aires protégées du  
Patrimoine naturel**  
UID / NIU 4008300



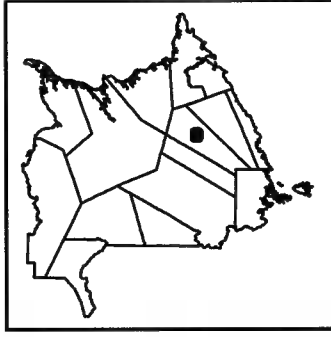
	Feature Nature Legacy protected area / Aires protégées du Patrimoine naturel en vedette
	Nature Legacy protected areas / Aires protégées du Patrimoine naturel
	Watercourse / Cours d'eau
	Highway / Autoroute
	Road / Chemin
	PID / NID
	Waterbody / Plan d'eau
	County / Comté
	Crown Land / Terre de la Couronne

**NOTES:**  
 1. Property boundaries in this plan are from Service New Brunswick's boundary database. Please refer to Service New Brunswick for official property and ownership information.  
 2. NAD 1983 CSRS New Brunswick Stereographic coordinate system is used on this plan.

**REMARQUES:**  
 1. Les limites des propriétés figurant sur le présent plan proviennent de la base de données sur les limites des propriétés de Services Nouveau-Brunswick.  
 2. Le système de coordonnées stéréographiques NAD-1983 CSRS du Nouveau-Brunswick est utilisé sur le présent plan.



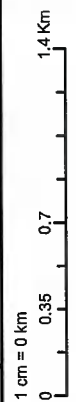
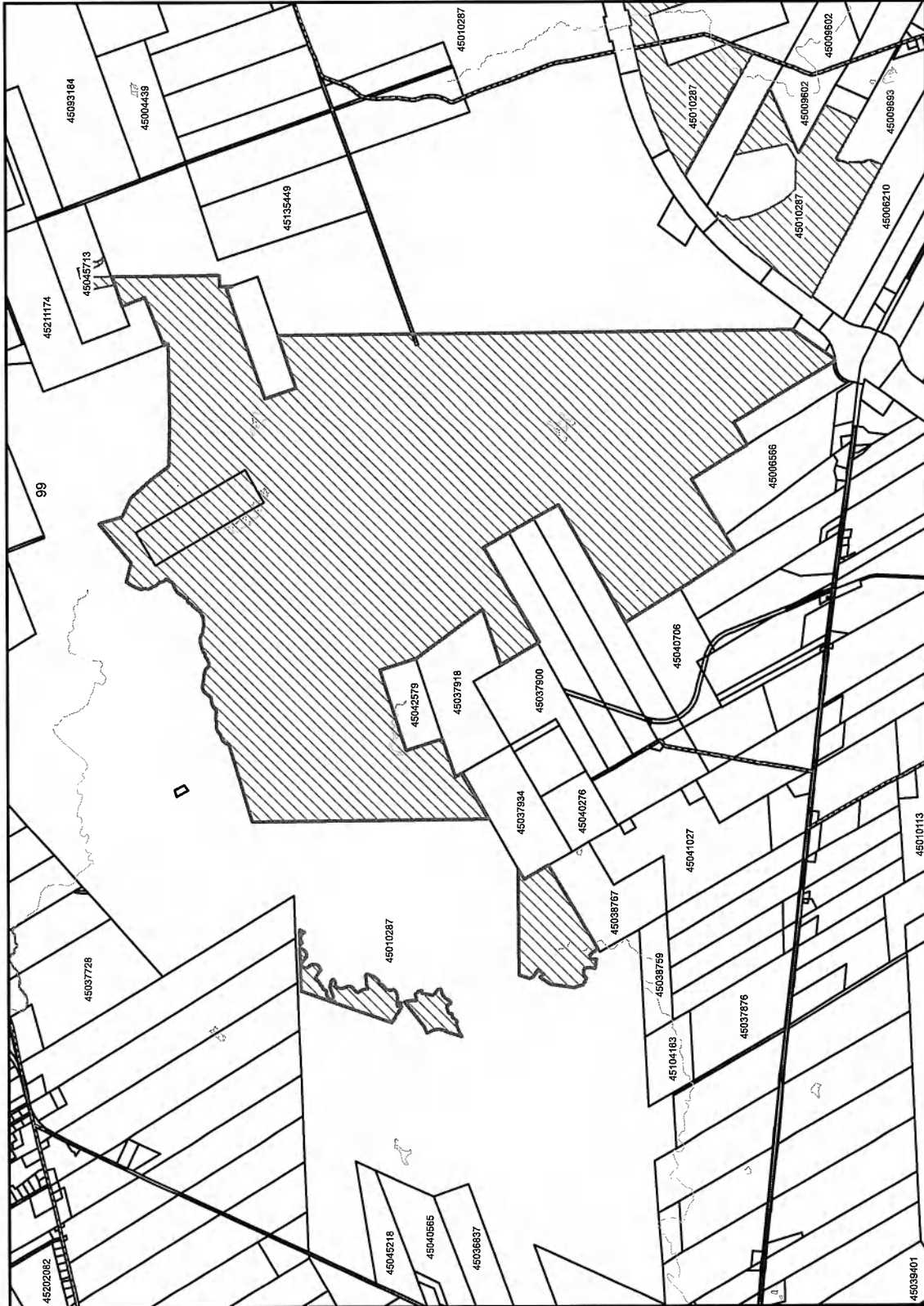
**Nature Legacy  
protected areas /  
Aires protégées du  
Patrimoine naturel**  
UID / NIU 4008400



	Feature Nature Legacy protected area / Aires protégées du Patrimoine naturel en vedette
	Nature Legacy protected areas / Aires protégées du Patrimoine naturel
	Watercourse / Cours d'eau
	Highway / Autoroute
	Road / Chemin
	PID / NID
	Waterbody / Plan d'eau
	County / Comté
	Crown Land / Terre de la Couronne

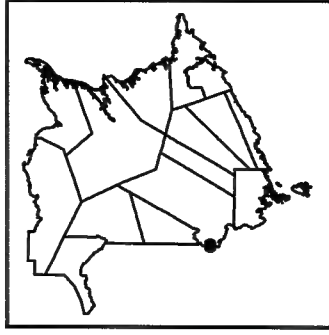
**NOTES:**  
 1. Property boundaries in this plan are from Service New Brunswick's boundary database. Please refer to Service New Brunswick for official property and ownership information.  
 2. NAD 1983 CSRS New Brunswick Stereographic coordinate system is used on this plan.

**REMARQUES:**  
 1. Les limites des propriétés figurant sur le présent plan proviennent de la base de données sur les limites des propriétés de Services Nouveau-Brunswick.  
 2. Le système de coordonnées stéréographiques NAD 1983 CSRS du Nouveau-Brunswick est utilisé sur le présent plan.





**Nature Legacy  
protected areas /  
Aires protégées du  
Patrimoine naturel**  
UID / NIU 4008500



**Feature Nature Legacy protected area / Aires protégées du Patrimoine naturel en vedette**

**Nature Legacy protected areas / Aires protégées du Patrimoine naturel**

**Watercourse / Cours d'eau**

**Highway / Autoroute**

**Road / Chemin**

**PID / NID**

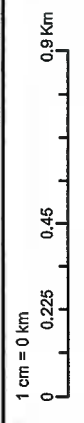
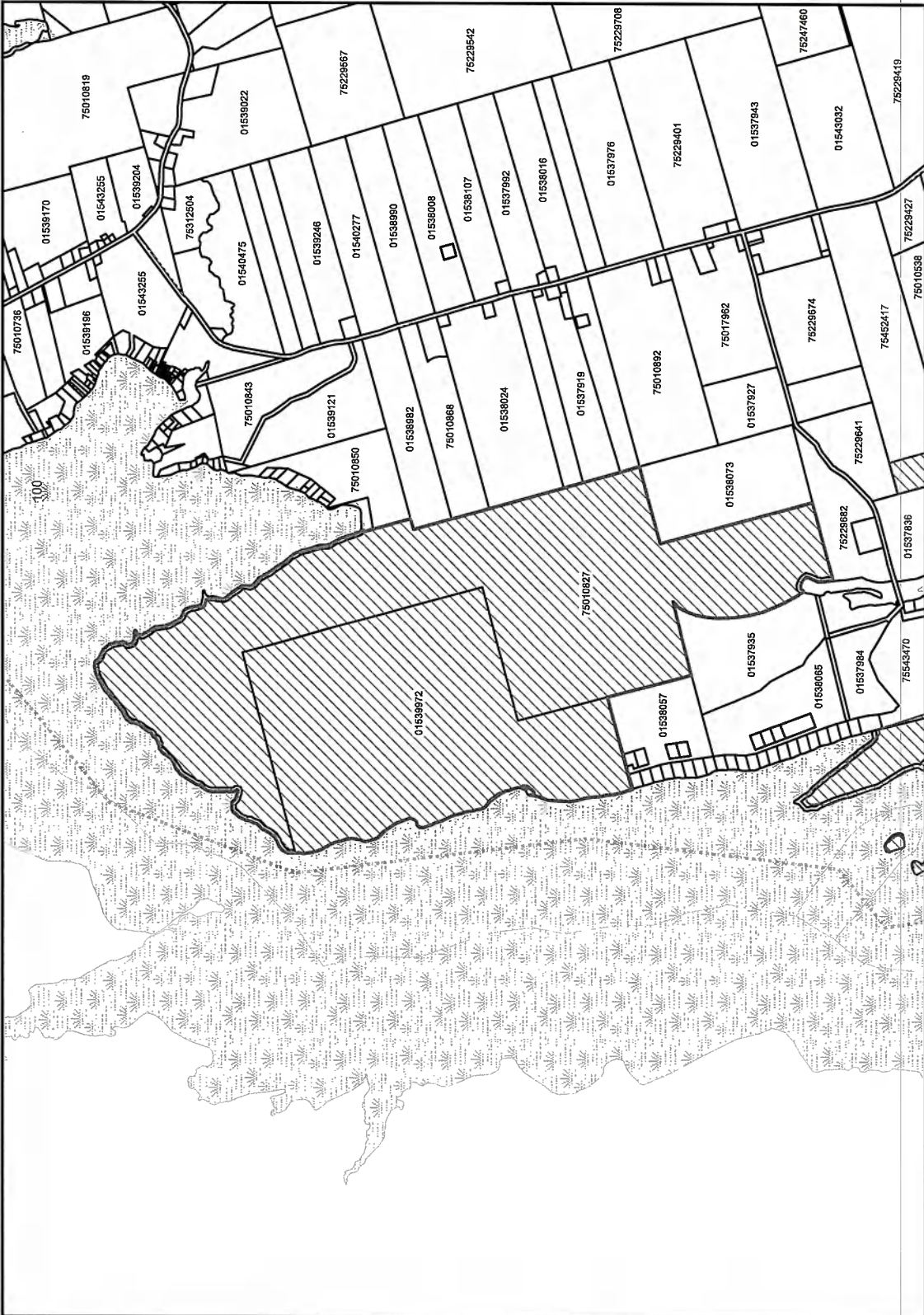
**Waterbody / Plan d'eau**

**County / Comté**

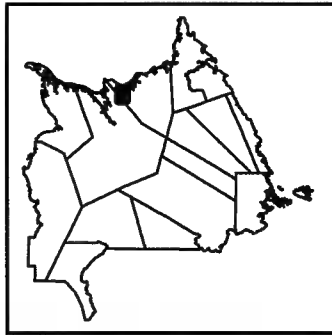
**Crown Land / Terre de la Couronne**

**NOTES:**  
 1. Property boundaries in this plan are from Service New Brunswick's boundary database. Please refer to Service New Brunswick for official property and ownership information.  
 2. NAD 1983 CSRS New Brunswick Stereographic coordinate system is used on this plan.

**REMARQUES:**  
 1. Les limites des propriétés figurant sur le présent plan proviennent de la base de données sur les limites des propriétés de Services Nouveau-Brunswick.  
 2. Le système de coordonnées stéréographiques NAD 1983 CSRS du Nouveau-Brunswick est utilisé sur le présent plan.



**Nature Legacy  
protected areas /  
Aires protégées du  
Patrimoine naturel**  
UID / NIU 4008600



	Feature Nature Legacy protected area / Aires protégées du Patrimoine naturel en vedette
	Nature Legacy protected areas / Aires protégées du Patrimoine naturel
	Watercourse / Cours d'eau
	Highway / Autoroute
	Road / Chemin
	PID / NID
	Waterbody / Plan d'eau
	County / Comté
	Crown Land / Terre de la Couronne

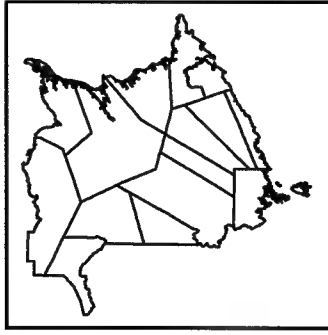
**NOTES:**  
 1. Property boundaries in this plan are from Service New Brunswick's boundary database. Please refer to Service New Brunswick for official property and ownership information.  
 2. NAD 1983 CSRS New Brunswick Stereographic coordinate system is used on this plan.

**REMARQUES:**  
 1. Les limites des propriétés figurant sur le présent plan proviennent de la base de données sur les limites des propriétés de Services Nouveau-Brunswick.  
 2. Le système de coordonnées stéréographiques NAD 1983 CSRS du Nouveau-Brunswick est utilisé sur le présent plan.





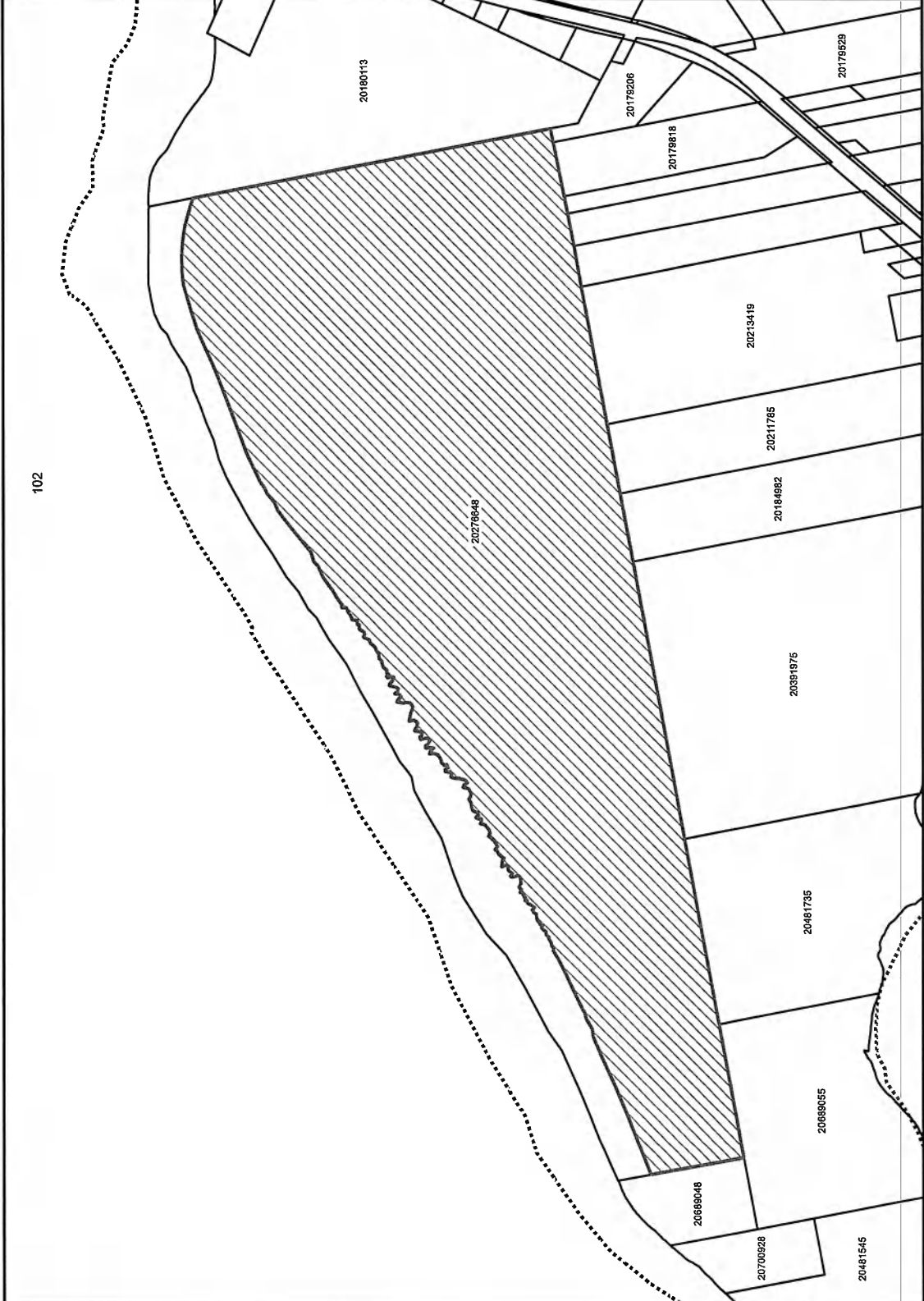
**Nature Legacy  
protected areas /  
Aires protégées du  
Patrimoine naturel**  
UID / NIU 4008700



	Feature Nature Legacy protected area / Aires protégées du Patrimoine naturel en vedette
	Nature Legacy protected areas / Aires protégées du Patrimoine naturel
	Watercourse / Cours d'eau
	Highway / Autoroute
	Road / Chemin
	PID / NID
	Waterbody / Plan d'eau
	County / Comté
	Crown Land / Terre de la Couronne

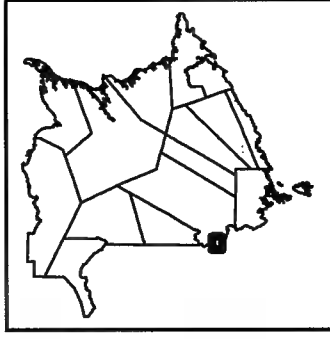
**NOTES:**  
 1. Property boundaries in this plan are from Service New Brunswick's boundary database. Please refer to Service New Brunswick for official property and ownership information.  
 2. NAD 1983 CSRS New Brunswick Stereographic coordinate system is used on this plan.

**REMARQUES:**  
 1. Les limites des propriétés figurant sur le présent plan proviennent de la base de données sur les limites des propriétés de Services Nouveau-Brunswick.  
 2. Le système de coordonnées stéréographiques NAD 1983 CSRS du Nouveau-Brunswick est utilisé sur le présent plan.





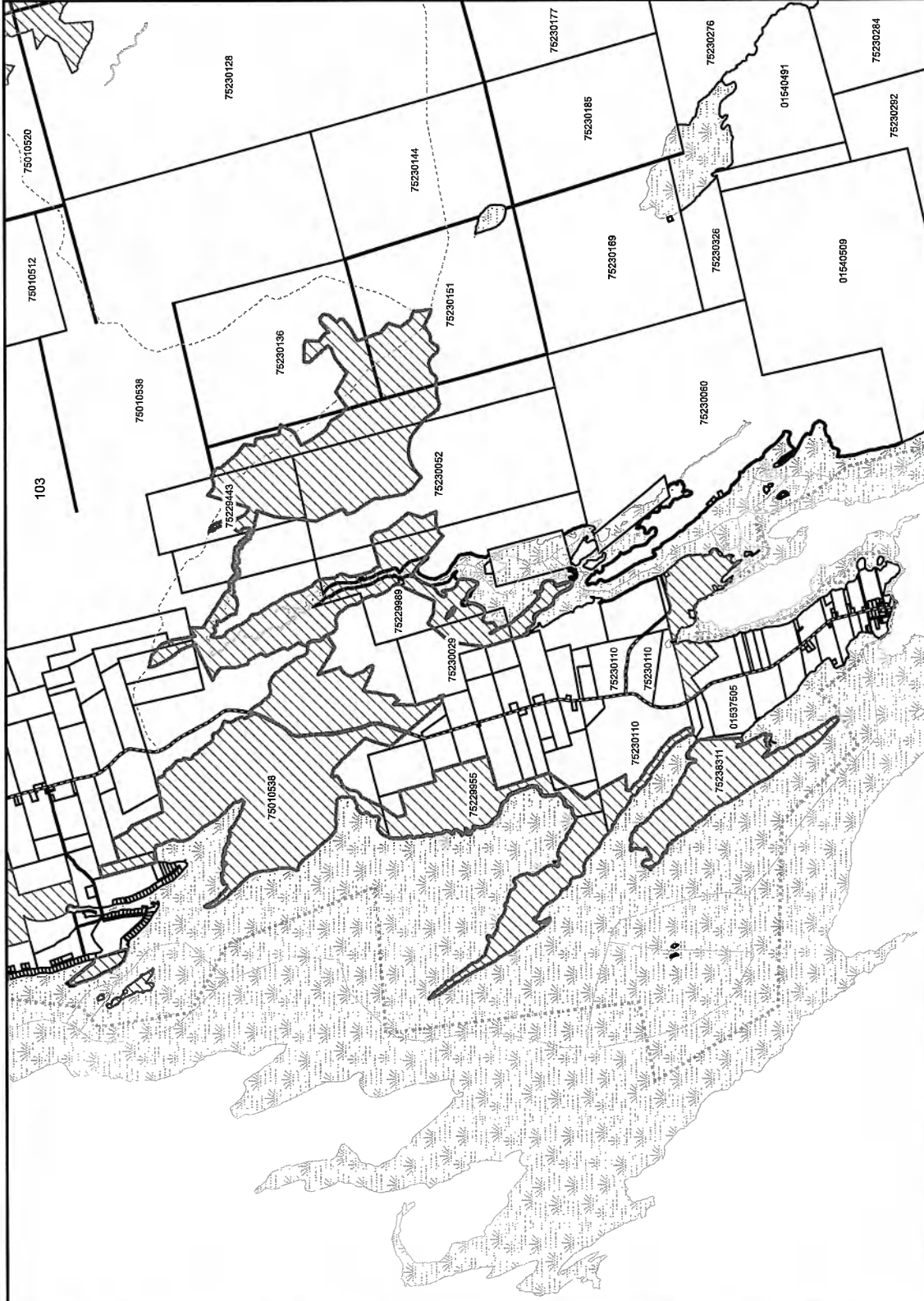
**Nature Legacy  
protected areas /  
Aires protégées du  
Patrimoine naturel**  
UID / NIU 4008800



	Feature Nature Legacy protected area / Aires protégées du Patrimoine naturel en vedette
	Nature Legacy protected areas / Aires protégées du Patrimoine naturel
	Watercourse / Cours d'eau
	Highway / Autoroute
	Road / Chemin
	PID / NID
	Waterbody / Plan d'eau
	County / Comté
	Crown Land / Terre de la Couronne

**NOTES:**  
 1. Property boundaries in this plan are from Service New Brunswick's boundary database. Please refer to Service New Brunswick for official property and ownership information.  
 2. NAD 1983 CSRS New Brunswick Stereographic coordinate system is used on this plan.

**REMARQUES:**  
 1. Les limites des propriétés figurant sur le présent plan proviennent de la base de données sur les limites des propriétés de Services Nouveau-Brunswick.  
 2. Le système de coordonnées stéréographiques NAD 1983 CSRS du Nouveau-Brunswick est utilisé sur le présent plan.



**Nature Legacy  
protected areas /  
Aires protégées du  
Patrimoine naturel**  
UID / NIU 4009100



	Feature Nature Legacy protected area / Aires protégées du Patrimoine naturel en vedette
	Nature Legacy protected areas / Aires protégées du Patrimoine naturel
	Watercourse / Cours d'eau
	Highway / Autoroute
	Road / Chemin
	PID / NID
	Waterbody / Plan d'eau
	County / Comté
	Crown Land / Terre de la Couronne

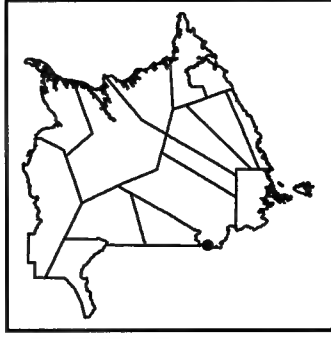
**NOTES:**  
 1. Property boundaries in this plan are from Service New Brunswick's boundary database. Please refer to Service New Brunswick for official property and ownership information.  
 2. NAD 1983 CSRS New Brunswick Stereographic coordinate system is used on this plan.

**REMARQUES:**  
 1. Les limites des propriétés figurant sur le présent plan proviennent de la base de données sur les limites des propriétés de Services Nouveau-Brunswick.  
 2. Le système de coordonnées géographiques NAD-1983 CSRS du Nouveau-Brunswick est utilisé sur le présent plan.





**Nature Legacy  
protected areas /  
Aires protégées du  
Patrimoine naturel**  
UID / NIU 4009500



	Feature Nature Legacy protected area / Aires protégées du Patrimoine naturel en vedette
	Nature Legacy protected areas / Aires protégées du Patrimoine naturel
	Watercourse / Cours d'eau
	Highway / Autoroute
	Road / Chemin
	PID / NID
	Waterbody / Plan d'eau
	County / Comté
	Crown Land / Terre de la Couronne

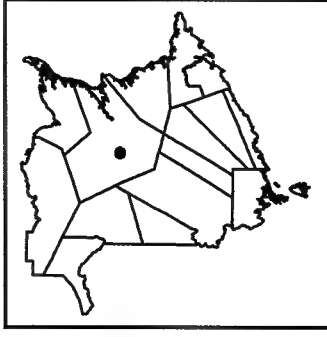
**NOTES:**  
 1. Property boundaries in this plan are from Service New Brunswick's boundary database. Please refer to Service New Brunswick for official property and ownership information.  
 2. NAD 1983 CSRS New Brunswick Stereographic coordinate system is used on this plan.

**REMARQUES:**  
 1. Les limites des propriétés figurant sur le présent plan proviennent de la base de données sur les limites des propriétés de Services Nouveau-Brunswick.  
 2. Le système de coordonnées stéréographiques NAD 1983 CSRS du Nouveau-Brunswick est utilisé sur le présent plan.





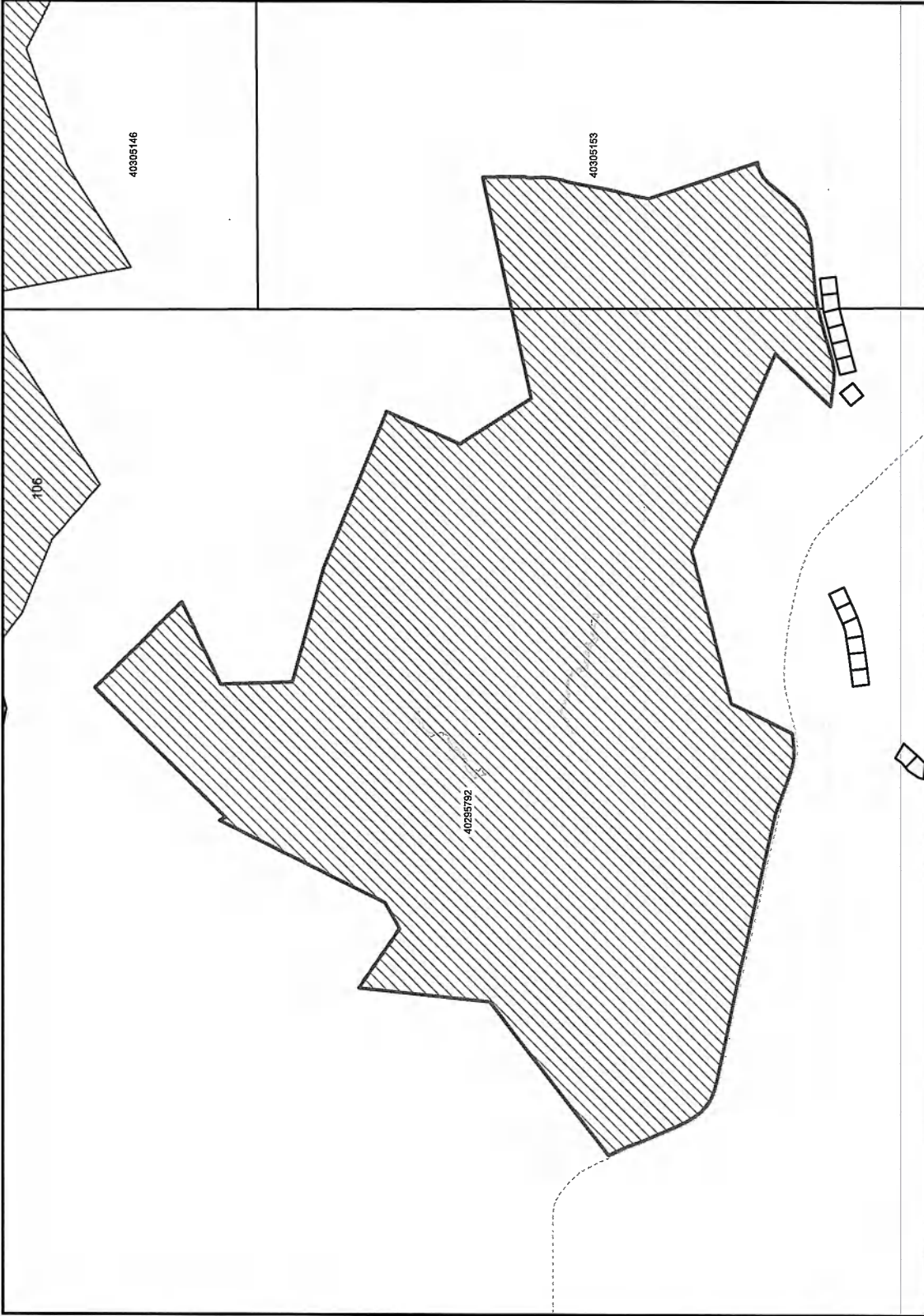
**Nature Legacy  
protected areas /  
Aires protégées du  
Patrimoine naturel**  
UID / NIU 4009600



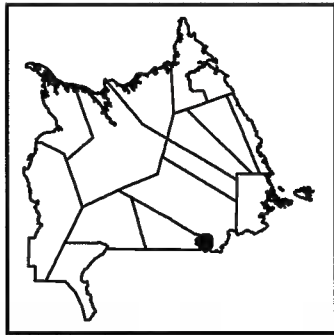
	Feature Nature Legacy protected area / Aires protégées du Patrimoine naturel en vedette
	Nature Legacy protected areas / Aires protégées du Patrimoine naturel
	Watercourse / Cours d'eau
	Highway / Autoroute
	Road / Chemin
	PID / NID
	Waterbody / Plan d'eau
	County / Comté
	Crown Land / Terre de la Couronne










**NOTES:**  
 1. Property boundaries in this plan are from Service New Brunswick's boundary database. Please refer to Service New Brunswick for official property and ownership information.  
 2. NAD 1983 CSRS New Brunswick Stereographic coordinate system is used on this plan.

**REMARQUES:**  
 1. Les limites des propriétés figurant sur le présent plan proviennent de la base de données sur les limites des propriétés de Services Nouveau-Brunswick.  
 2. Le système de coordonnées stéréographiques NAD 1983 CSRS du Nouveau-Brunswick est utilisé sur le présent plan.



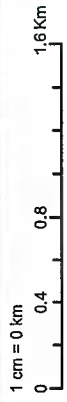
**Nature Legacy  
protected areas /  
Aires protégées du  
Patrimoine naturel**  
UID / NIU 4009800



	Feature Nature Legacy protected area / Aires protégées du Patrimoine naturel en vedette
	Nature Legacy protected areas / Aires protégées du Patrimoine naturel
	Watercourse / Cours d'eau
	Highway / Autoroute
	Road / Chemin
	PID / NID
	Waterbody / Plan d'eau
	County / Comté
	Crown Land / Terre de la Couronne

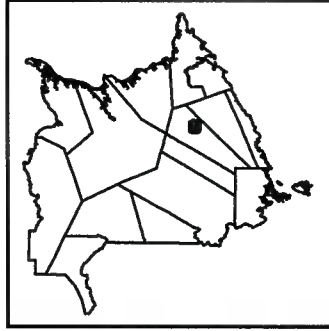
**NOTES:**  
 1. Property boundaries in this plan are from Service New Brunswick's boundary database. Please refer to Service New Brunswick for official property and ownership information.  
 2. NAD 1983 CSRS New Brunswick Stereographic coordinate system is used on this plan.

**REMARQUES:**  
 1. Les limites des propriétés figurant sur le présent plan proviennent de la base de données sur les limites des propriétés de Services Nouveau-Brunswick.  
 2. Le système de coordonnées stéréographiques NAD 1983 CSRS du Nouveau-Brunswick est utilisé sur le présent plan.





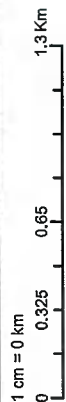
**Nature Legacy  
protected areas /  
Aires protégées du  
Patrimoine naturel**  
UID / NIU 4009900



	Feature Nature Legacy protected area / Aires protégées du Patrimoine naturel en vedette
	Nature Legacy protected areas / Aires protégées du Patrimoine naturel
	Watercourse / Cours d'eau
	Highway / Autoroute
	Road / Chemin
	PID / NID
	Waterbody / Plan d'eau
	County / Comté
	Crown Land / Terre de la Couronne

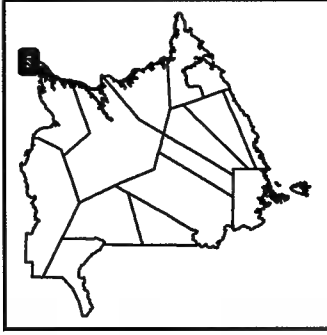
**NOTES:**  
1. Property boundaries in this plan are from Service New Brunswick's boundary database. Please refer to Service New Brunswick for official property and ownership information.  
2. NAD 1983 CSRS New Brunswick Stereographic coordinate system is used on this plan.

**REMARQUES:**  
1. Les limites des propriétés figurant sur le présent plan proviennent de la base de données sur les limites des propriétés de Services Nouveau-Brunswick.  
2. Le système de coordonnées stéréographiques NAD 1983 CSRS du Nouveau-Brunswick est utilisé sur le présent plan.





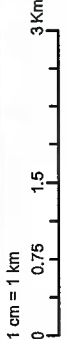
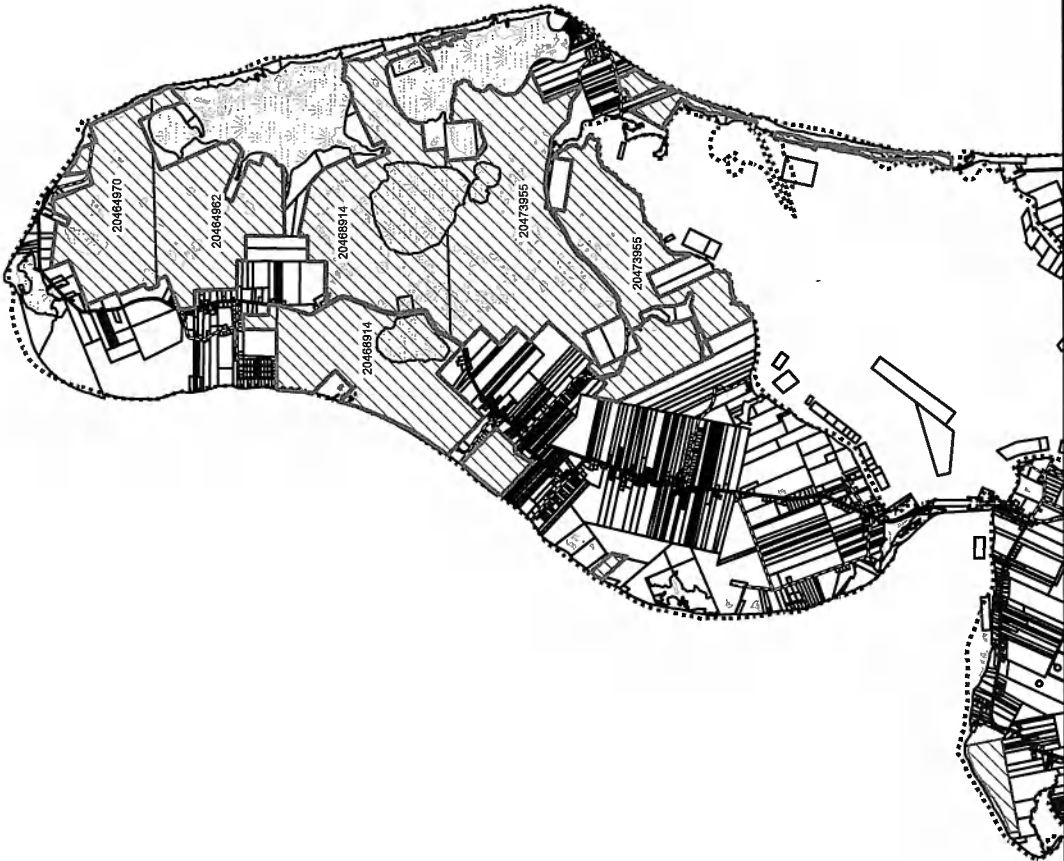
**Nature Legacy  
protected areas /  
Aires protégées du  
Patrimoine naturel**  
UID / NIU 4010000



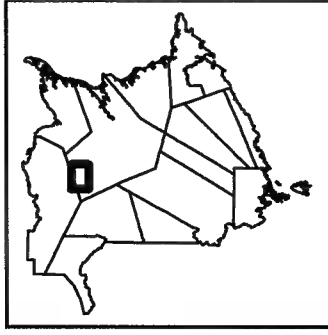
	Feature Nature Legacy protected area / Aires protégées du Patrimoine naturel en vedette
	Nature Legacy protected areas / Aires protégées du Patrimoine naturel
	Watercourse / Cours d'eau
	Highway / Autoroute
	Road / Chemin
	PID / NID
	Waterbody / Plan d'eau
	County / Comté
	Crown Land / Terre de la Couronne

**NOTES:**  
 1. Property boundaries in this plan are from Service New Brunswick's boundary database. Please refer to Service New Brunswick for official property and ownership information.  
 2. NAD 1983 CSRS New Brunswick Stereographic coordinate system is used on this plan.

**REMARQUES:**  
 1. Les limites des propriétés figurant sur le présent plan proviennent de la base de données sur les limites des propriétés de Services Nouveau-Brunswick.  
 2. Le système de coordonnées stéréographiques NAD 1983 CSRS du Nouveau-Brunswick est utilisé sur le présent plan.



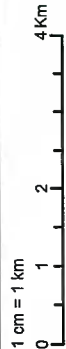
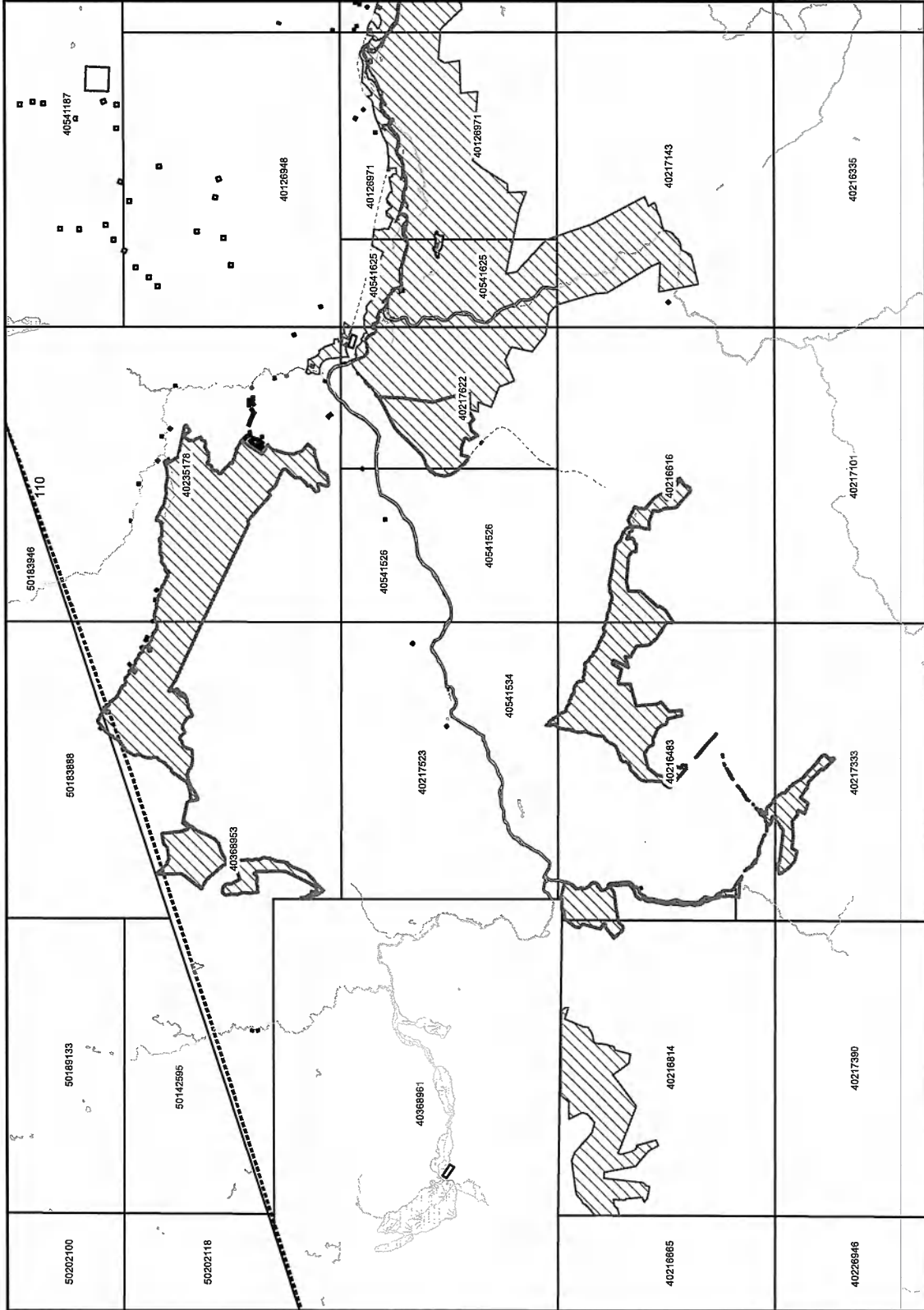
**Nature Legacy  
protected areas /  
Aires protégées du  
Patrimoine naturel**  
UID / NIU 4010100



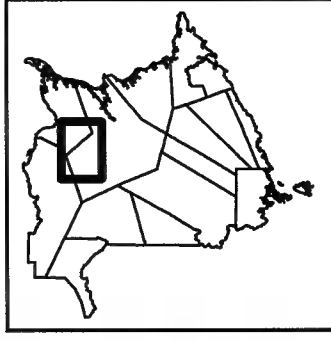
	Feature Nature Legacy protected area / Aires protégées du Patrimoine naturel en vedette
	Nature Legacy protected areas / Aires protégées du Patrimoine naturel
	Watercourse / Cours d'eau
	Highway / Autoroute
	Road / Chemin
	PID / NID
	Waterbody / Plan d'eau
	County / Comté
	Crown Land / Terre de la Couronne

**NOTES:**  
 1. Property boundaries in this plan are from Service New Brunswick's boundary database. Please refer to Service New Brunswick for official property and ownership information.  
 2. NAD 1983 CSRS New Brunswick Stereographic coordinate system is used on this plan.

**REMARQUES:**  
 1. Les limites des propriétés figurant sur le présent plan proviennent de la base de données sur les limites des propriétés de Services Nouveau-Brunswick.  
 2. Le système de coordonnées stéréographiques NAD 1983 CSRS du Nouveau-Brunswick est utilisé sur le présent plan.



**Nature Legacy  
protected areas /  
Aires protégées du  
Patrimoine naturel  
UID / NIU 4010200**



**Feature Nature Legacy protected area / Aires protégées du Patrimoine naturel en vedette**

**Nature Legacy protected areas / Aires protégées du Patrimoine naturel**

**Watercourse / Cours d'eau**

**Highway / Autoroute**

**Road / Chemin**

**PID / NID**

**Waterbody / Plan d'eau**

**County / Comté**

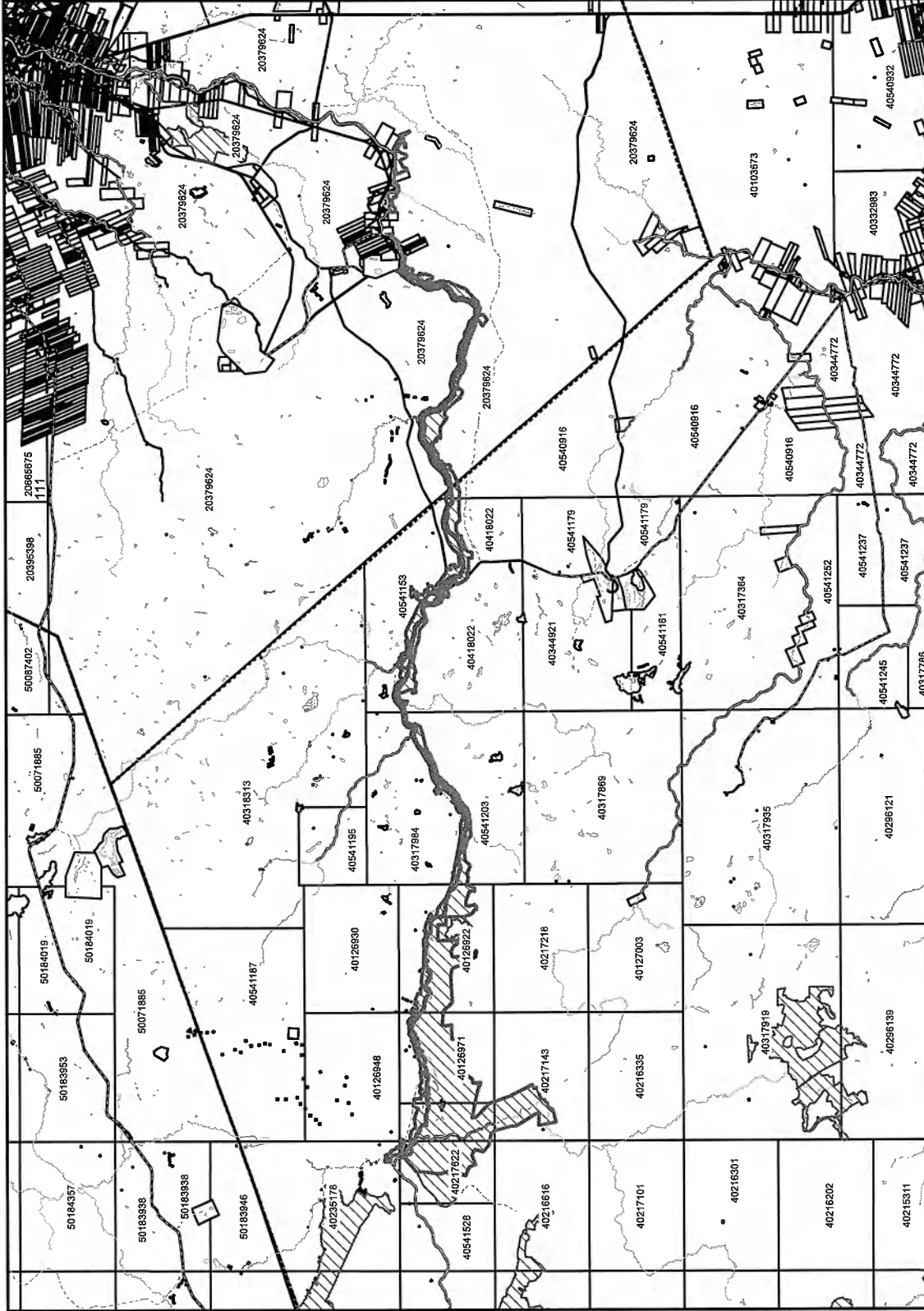
**Crown Land / Terre de la Couronne**

**NOTES:**

1. Property boundaries in this plan are from Service New Brunswick's boundary database. Please refer to Service New Brunswick for official property and ownership information.
2. NAD 1983 CSRS New Brunswick Stereographic coordinate system is used on this plan.

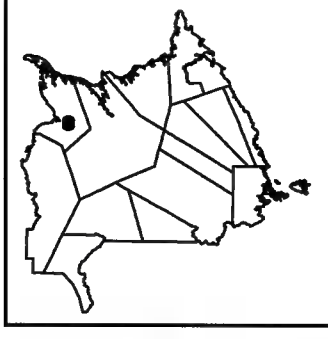
**REMARQUES:**

1. Les limites des propriétés figurant sur le présent plan proviennent de la base de données sur les limites des propriétés de Services Nouveau-Brunswick.
2. Le système de coordonnées stéréographiques NAD 1983 CSRS du Nouveau-Brunswick est utilisé sur le présent plan.





**Nature Legacy  
protected areas /  
Aires protégées du  
Patrimoine naturel**  
UID / NIU 4010300



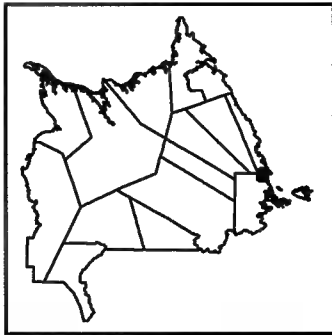
	Feature Nature Legacy protected area / Aires protégées du Patrimoine naturel en vedette
	Nature Legacy protected areas / Aires protégées du Patrimoine naturel
	Watercourse / Cours d'eau
	Highway / Autoroute
	Road / Chemin
	PID / NID
	Waterbody / Plan d'eau
	County / Comté
	Crown Land / Terre de la Couronne

**NOTES:**  
1. Property boundaries in this plan are from Service New Brunswick's boundary database. Please refer to Service New Brunswick for official property and ownership information.  
2. NAD 1983 CSRS New Brunswick Stereographic coordinate system is used on this plan.

**REMARQUES:**  
1. Les limites des propriétés figurant sur le présent plan proviennent de la base de données sur les limites des propriétés de Services Nouveau-Brunswick.  
2. Le système de coordonnées stéréographiques NAD 1983 CSRS du Nouveau-Brunswick est utilisé sur le présent plan.



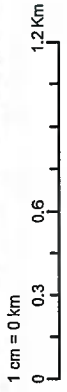
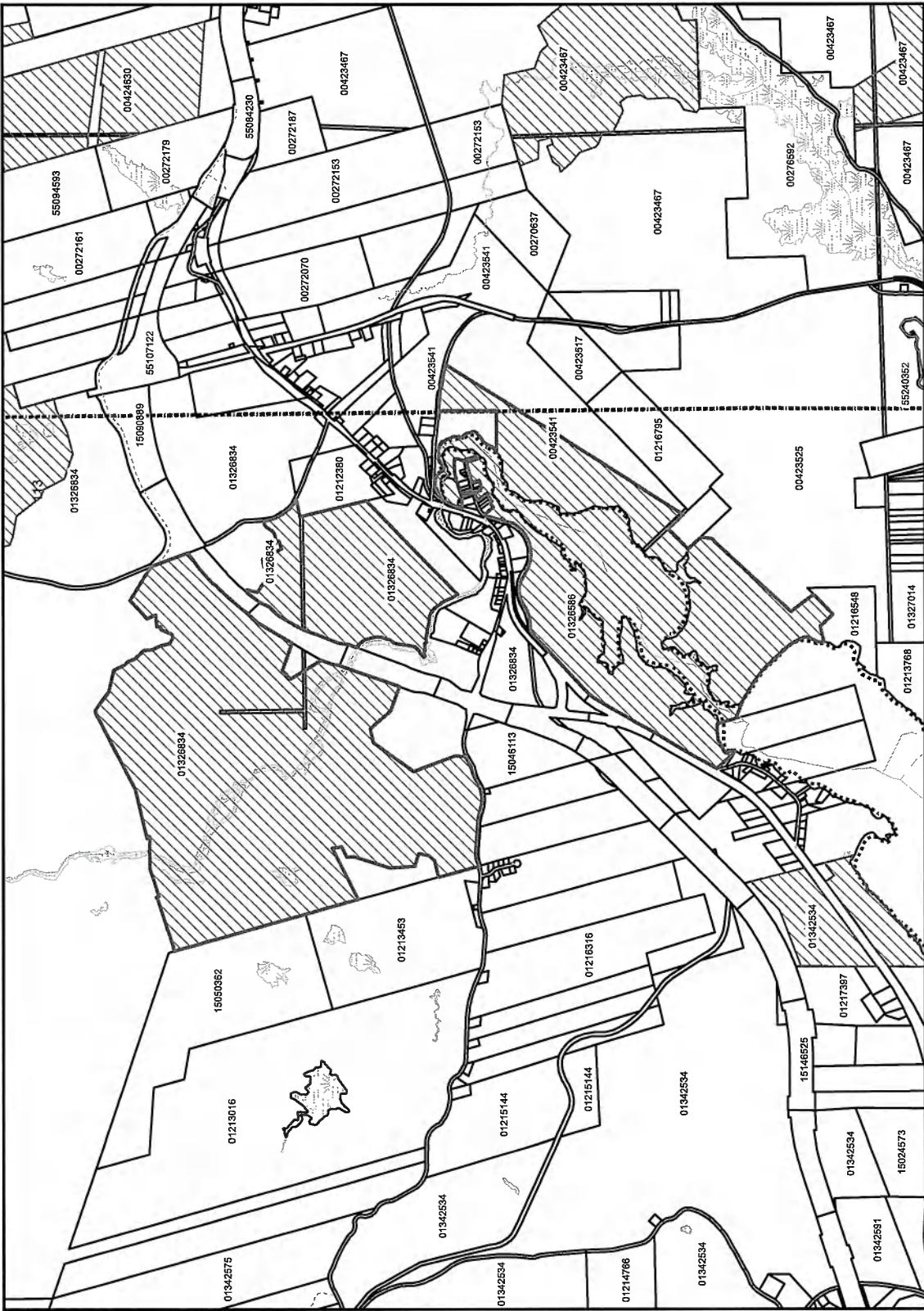
**Nature Legacy  
protected areas /  
Aires protégées du  
Patrimoine naturel**  
UID / NIU 4010400



	Feature Nature Legacy protected area / Aires protégées du Patrimoine naturel en vedette
	Nature Legacy protected areas / Aires protégées du Patrimoine naturel
	Watercourse / Cours d'eau
	Highway / Autoroute
	Road / Chemin
	PID / NID
	Waterbody / Plan d'eau
	County / Comté
	Crown Land / Terre de la Couronne

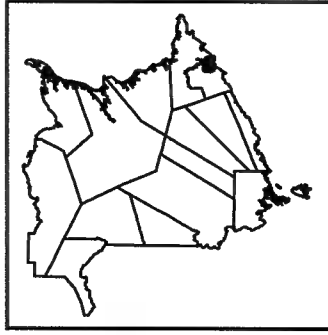
**NOTES:**  
 1. Property boundaries in this plan are from Service New Brunswick's boundary database. Please refer to Service New Brunswick for official property and ownership information.  
 2. NAD 1983 CSRS New Brunswick Stereographic coordinate system is used on this plan.

**REMARQUES:**  
 1. Les limites des propriétés figurant sur le présent plan proviennent de la base de données sur les limites des propriétés de Services Nouveau-Brunswick.  
 2. Le système de coordonnées stéréographiques NAD 1983 CSRS du Nouveau-Brunswick est utilisé sur le présent plan.





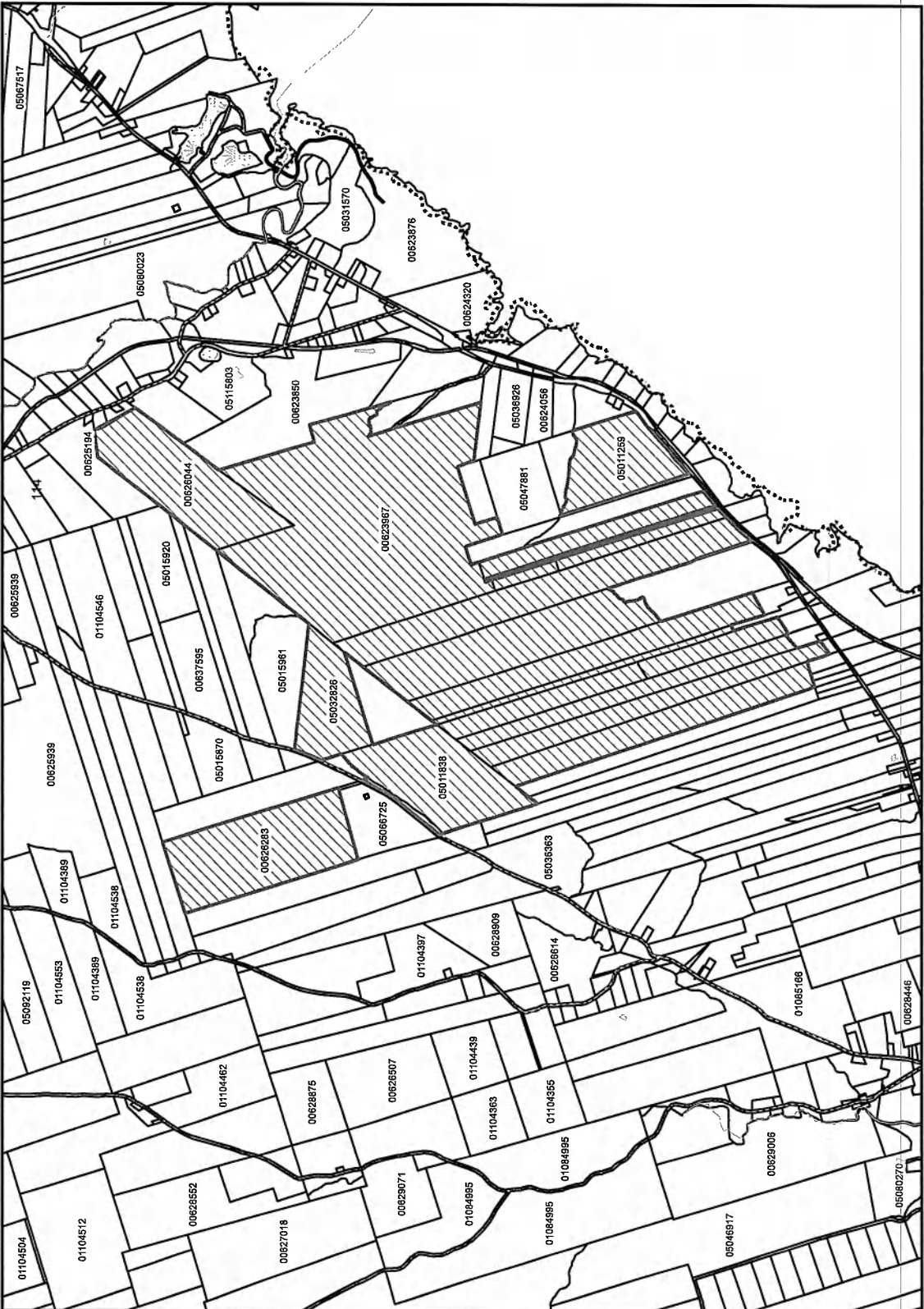
**Nature Legacy  
protected areas /  
Aires protégées du  
Patrimoine naturel**  
UID / NIU 4010500



	Feature Nature Legacy protected area / Aires protégées du Patrimoine naturel en vedette
	Nature Legacy protected areas / Aires protégées du Patrimoine naturel
	Watercourse / Cours d'eau
	Highway / Autoroute
	Road / Chemin
	PID / NID
	Waterbody / Plan d'eau
	County / Comté
	Crown Land / Terre de la Couronne

**NOTES:**  
1. Property boundaries in this plan are from Service New Brunswick's boundary database. Please refer to Service New Brunswick for official property and ownership information.  
2. NAD 1983 CSRS New Brunswick Stereographic coordinate system is used on this plan.

**REMARQUES:**  
1. Les limites des propriétés figurant sur le présent plan proviennent de la base de données sur les limites des propriétés de Services Nouveau-Brunswick.  
2. Le système de coordonnées stéréographiques NAD 1983 CSRS du Nouveau-Brunswick est utilisé sur le présent plan.





**Nature Legacy  
protected areas /  
Aires protégées du  
Patrimoine naturel**  
UID / NIU 4010600



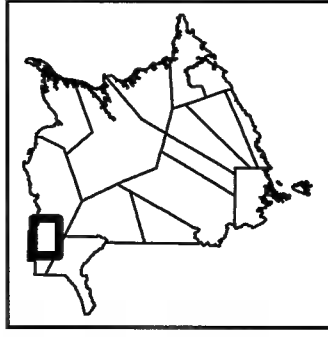
	Feature Nature Legacy protected area / Aires protégées du Patrimoine naturel en vedette
	Nature Legacy protected areas / Aires protégées du Patrimoine naturel
	Watercourse / Cours d'eau
	Highway / Autoroute
	Road / Chemin
	PID / NID
	Waterbody / Plan d'eau
	County / Comté
	Crown Land / Terre de la Couronne

**NOTES:**  
 1. Property boundaries in this plan are from Service New Brunswick's boundary database. Please refer to Service New Brunswick for official property and ownership information.  
 2. NAD 1983 CSRS New Brunswick Stereographic coordinate system is used on this plan.

**REMARQUES:**  
 1. Les limites des propriétés figurant sur le présent plan proviennent de la base de données sur les limites des propriétés de Services Nouveau-Brunswick.  
 2. Le système de coordonnées stéréographiques NAD 1983 CSRS du Nouveau-Brunswick est utilisé sur le présent plan.



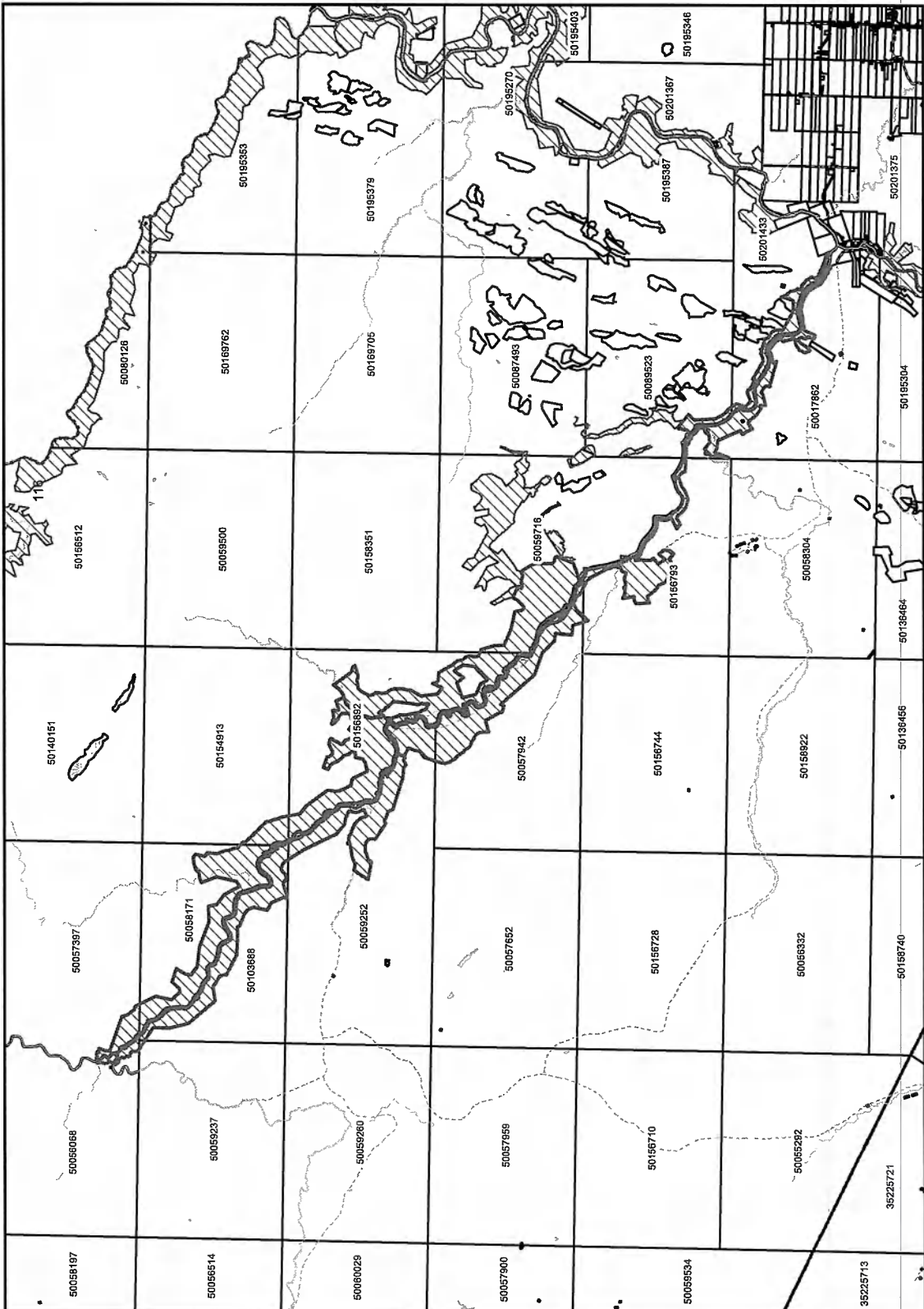
**Nature Legacy  
protected areas /  
Aires protégées du  
Patrimoine naturel**  
UID / NIU 4010701



	Feature Nature Legacy protected area / Aires protégées du Patrimoine naturel en vedette
	Nature Legacy protected areas / Aires protégées du Patrimoine naturel
	Watercourse / Cours d'eau
	Highway / Autoroute
	Road / Chemin
	PID / NID
	Waterbody / Plan d'eau
	County / Comté
	Crown Land / Terre de la Couronne

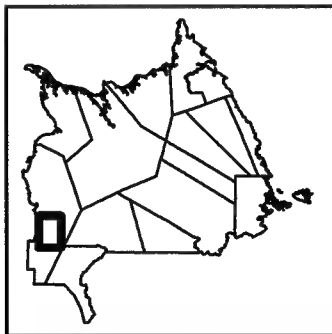
**NOTES:**  
1. Property boundaries in this plan are from Service New Brunswick's boundary database. Please refer to Service New Brunswick for official property and ownership information.  
2. NAD 1983 CSRS New Brunswick Stereographic coordinate system is used on this plan.

**REMARQUES:**  
1. Les limites des propriétés figurant sur le présent plan proviennent de la base de données sur les limites des propriétés de Services Nouveau-Brunswick.  
2. Le système de coordonnées stéréographiques NAD 1983 CSRS du Nouveau-Brunswick est utilisé sur le présent plan.






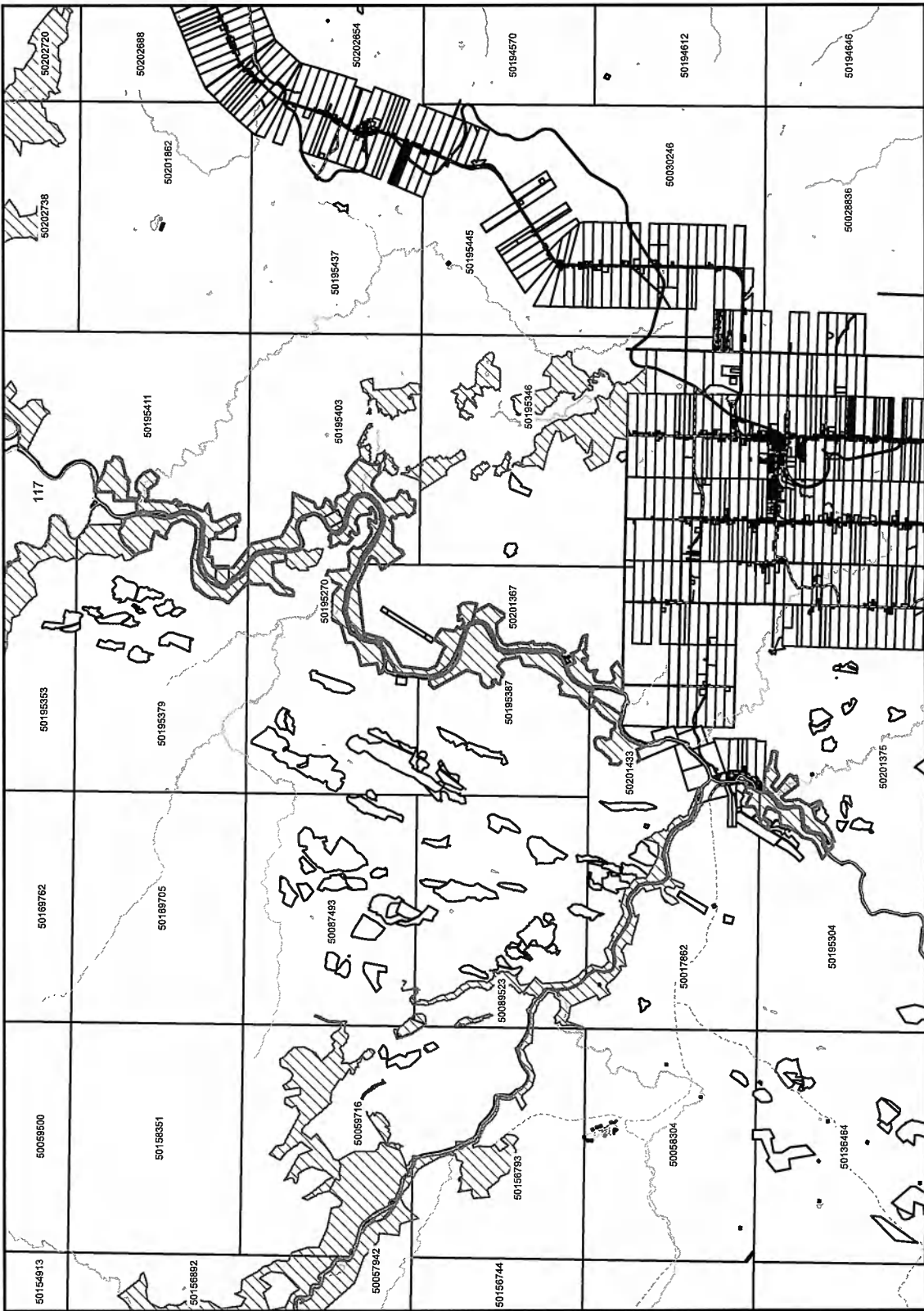
**Nature Legacy  
protected areas /  
Aires protégées du  
Patrimoine naturel**  
UID / NIU 4010702



	Feature Nature Legacy protected area / Aires protégées du Patrimoine naturel en vedette
	Nature Legacy protected areas / Aires protégées du Patrimoine naturel
	Watercourse / Cours d'eau
	Highway / Autoroute
	Road / Chemin
	PID / NID
	Waterbody / Plan d'eau
	County / Comté
	Crown Land / Terre de la Couronne

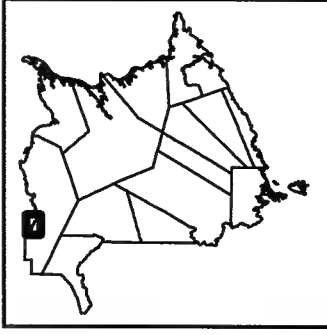
**NOTES:**  
 1. Property boundaries in this plan are from Service New Brunswick's boundary database. Please refer to Service New Brunswick for official property and ownership information.  
 2. NAD 1983 CSRS New Brunswick Stereographic coordinate system is used on this plan.

**REMARQUES:**  
 1. Les limites des propriétés figurant sur le présent plan proviennent de la base de données sur les limites des propriétés de Services Nouveau-Brunswick.  
 2. Le système de coordonnées stéréographiques NAD 1983 CSRS du Nouveau-Brunswick est utilisé sur le présent plan.






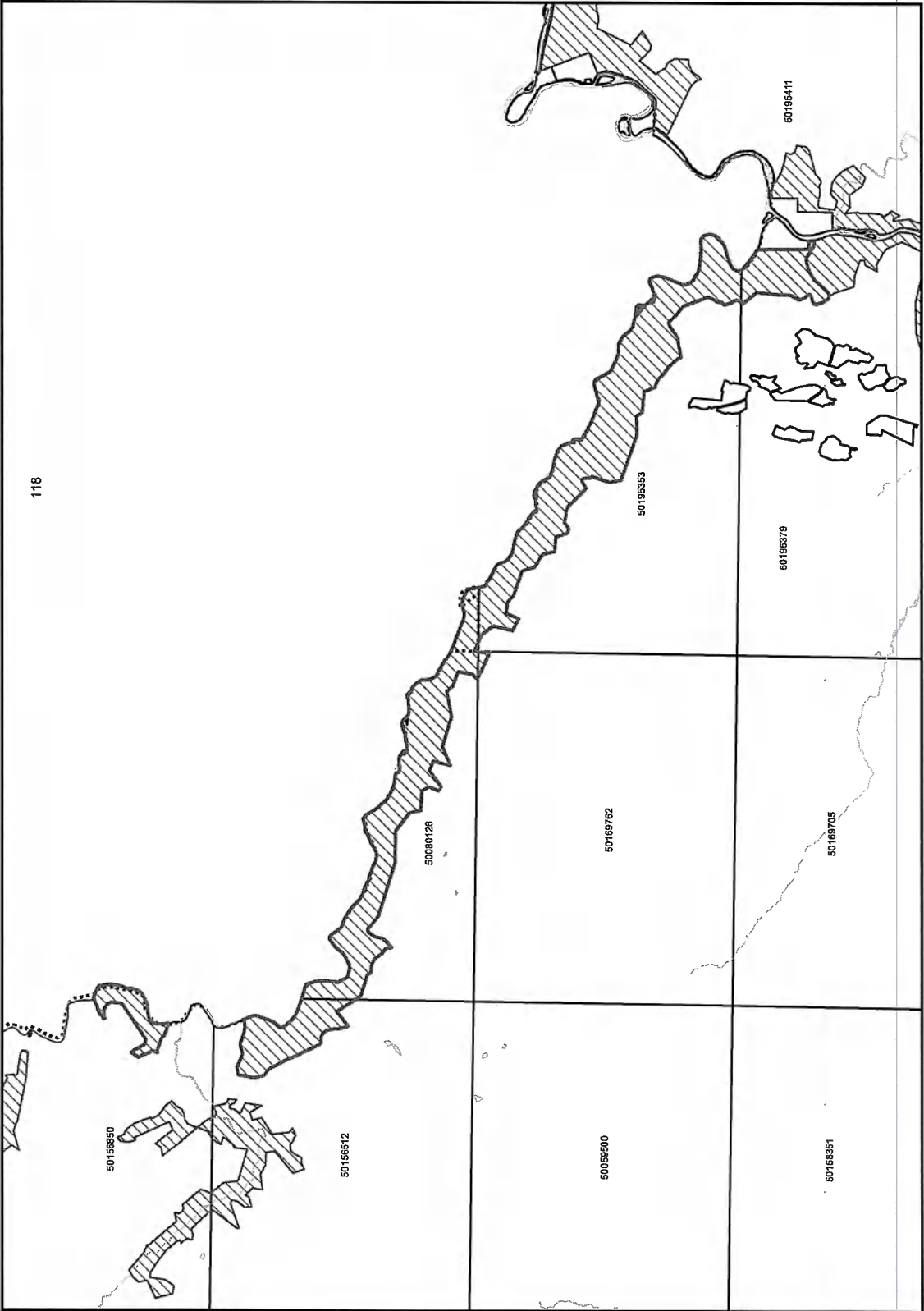
**Nature Legacy  
protected areas /  
Aires protégées du  
Patrimoine naturel  
UID / NIU 4010703**



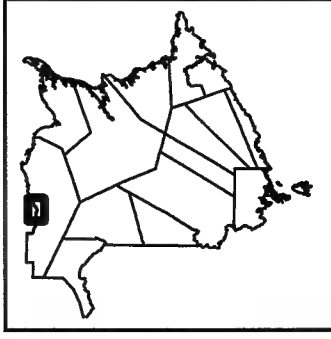
	Feature Nature Legacy protected area / Aires protégées du Patrimoine naturel en vedette
	Nature Legacy protected areas / Aires protégées du Patrimoine naturel
	Watercourse / Cours d'eau
	Highway / Autoroute
	Road / Chemin
	PID / NID
	Waterbody / Plan d'eau
	County / Comté
	Crown Land / Terre de la Couronne

**NOTES:**  
 1. Property boundaries in this plan are from Service New Brunswick's boundary database. Please refer to Service New Brunswick for official property and ownership information.  
 2. NAD 1983 CSRS New Brunswick Stereographic coordinate system is used on this plan.

**REMARQUES:**  
 1. Les limites des propriétés figurant sur le présent plan proviennent de la base de données sur les limites des propriétés de Services Nouveau-Brunswick.  
 2. Le système de coordonnées stéréographiques NAD 1983 CSRS du Nouveau-Brunswick est utilisé sur le présent plan.



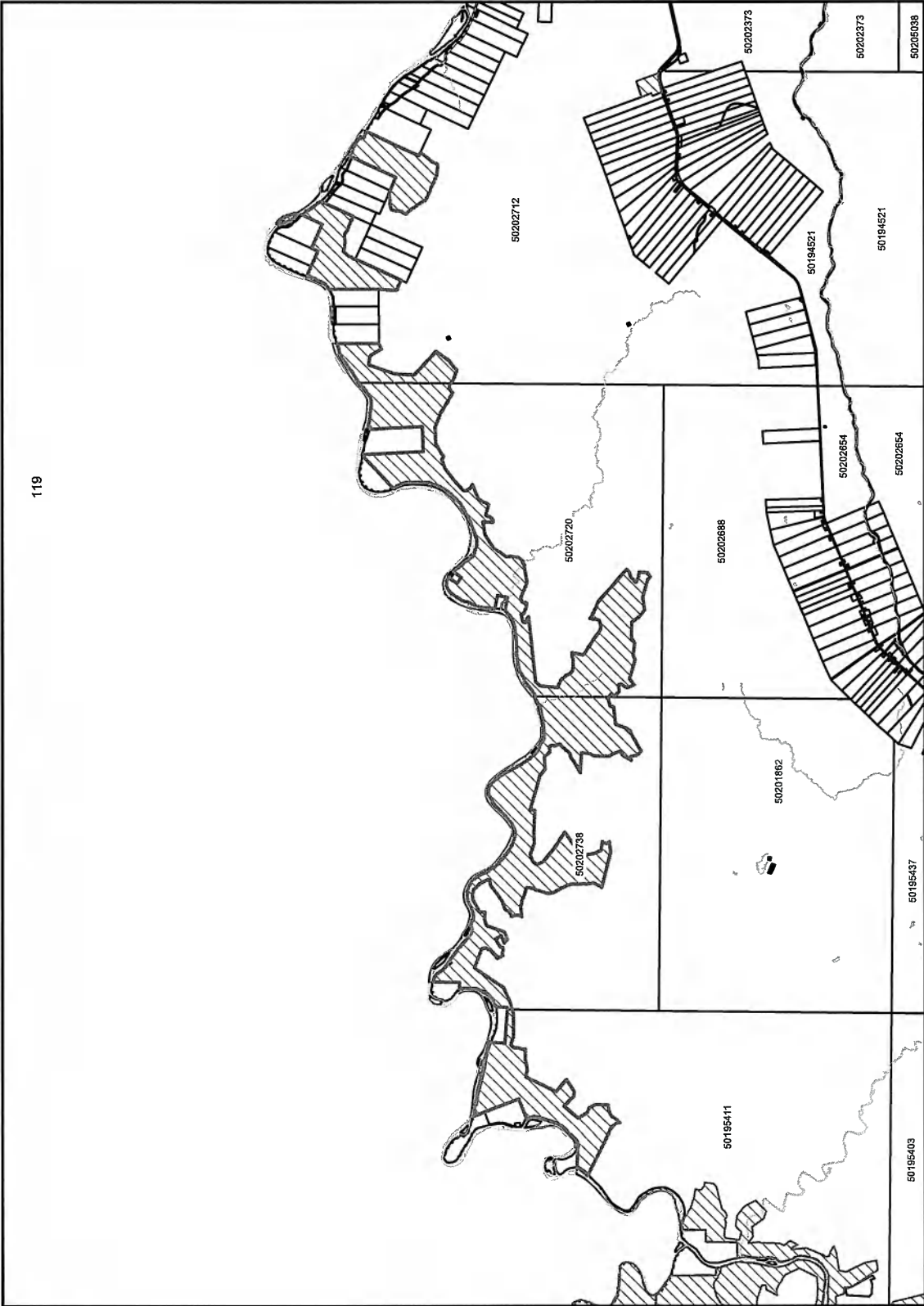
**Nature Legacy  
protected areas /  
Aires protégées du  
Patrimoine naturel**  
UID / NIU 4010704



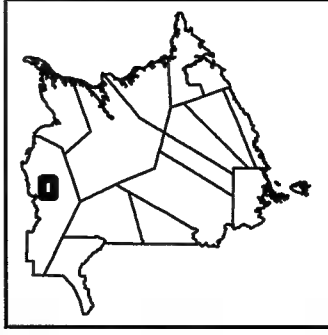
	Feature Nature Legacy protected area / Aires protégées du Patrimoine naturel en vedette
	Nature Legacy protected areas / Aires protégées du Patrimoine naturel
	Watercourse / Cours d'eau
	Highway / Autoroute
	Road / Chemin
	PID / NID
	Waterbody / Plan d'eau
	County / Comté
	Crown Land / Terre de la Couronne

**NOTES:**  
 1. Property boundaries in this plan are from Service New Brunswick's boundary database. Please refer to Service New Brunswick for official property and ownership information.  
 2. NAD 1983 CSRS New Brunswick Stereographic coordinate system is used on this plan.

**REMARQUES:**  
 1. Les limites des propriétés figurant sur le présent plan proviennent de la base de données sur les limites des propriétés de Services Nouveau-Brunswick.  
 2. Le système de coordonnées stéréographiques NAD 1983 CSRS du Nouveau-Brunswick est utilisé sur le présent plan.



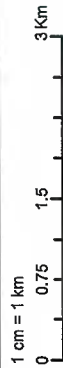
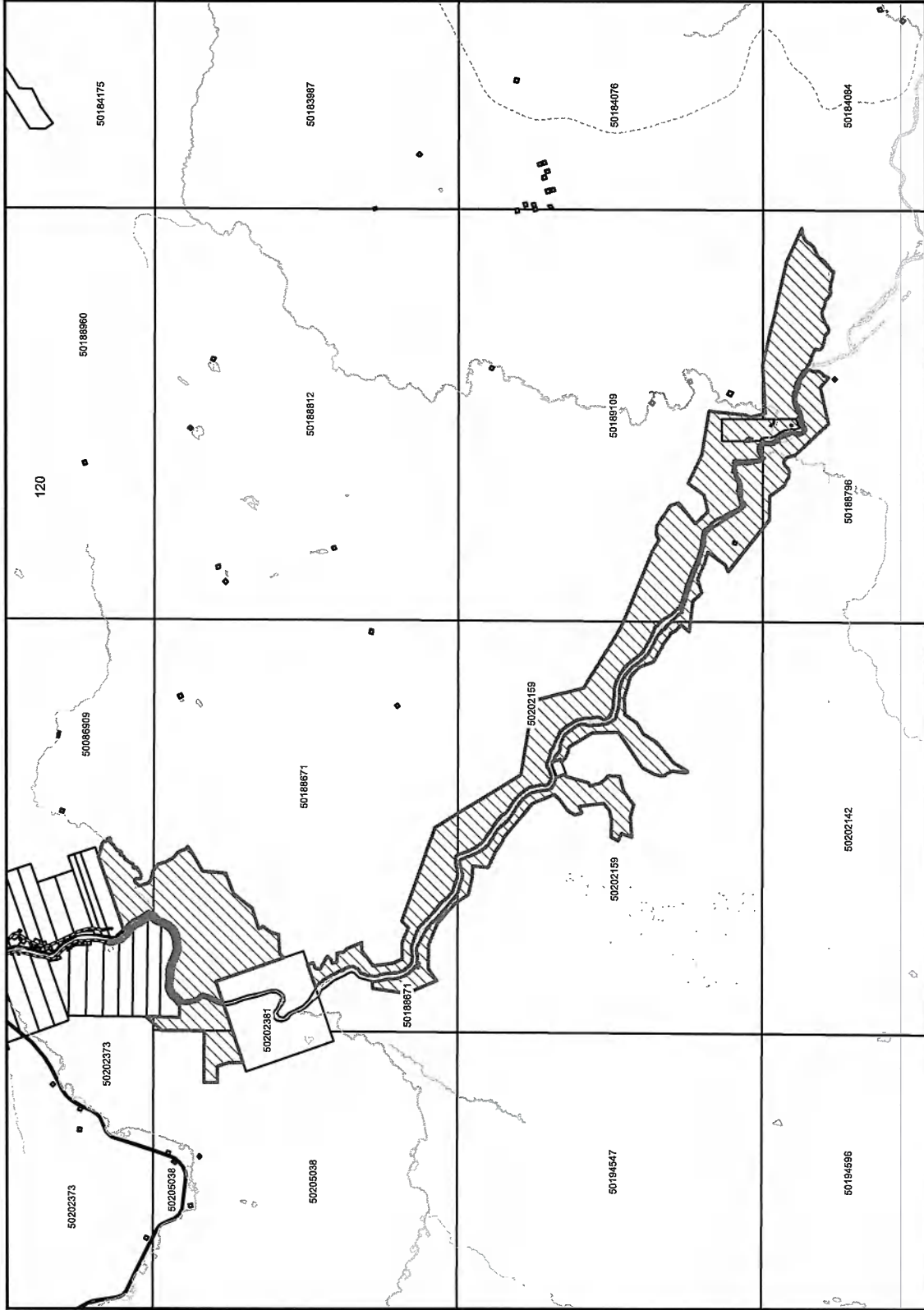
**Nature Legacy  
protected areas /  
Aires protégées du  
Patrimoine naturel**  
UID / NIU 4010705



	Feature Nature Legacy protected area / Aires protégées du Patrimoine naturel en vedette
	Nature Legacy protected areas / Aires protégées du Patrimoine naturel
	Watercourse / Cours d'eau
	Highway / Autoroute
	Road / Chemin
	PID / NID
	Waterbody / Plan d'eau
	County / Comté
	Crown Land / Terre de la Couronne

**NOTES:**  
 1. Property boundaries in this plan are from Service New Brunswick's boundary database. Please refer to Service New Brunswick for official property and ownership information.  
 2. NAD 1983 CSRS New Brunswick Stereographic coordinate system is used on this plan.

**REMARQUES:**  
 1. Les limites des propriétés figurant sur le présent plan proviennent de la base de données sur les limites des propriétés de Services Nouveau-Brunswick.  
 2. Le système de coordonnées stéréographiques NAD 1983 CSRS du Nouveau-Brunswick est utilisé sur le présent plan.





Form 43

AFFIDAVIT OF EXECUTION

Land Titles Act, S.N.B. 1981, c.L-1.1, s.55

Subscribing Witness: Chris Norfolk (print name)  
1350 Regent St. (address)  
FREDERICTON (address)  
NEW BRUNSWICK (address)

Person Who Executed the Instrument: Hon. Mike Holland (print name)

Place of Execution: Fredericton (print location)

Date of Execution: July 14, 2022

I, Chris Norfolk (print name), the subscribing witness, make oath and say:

1. That I was personally present and saw the attached instrument duly executed by the party specified and that I am the subscribing witness;
2. That the person who executed the instrument is known to me or the person's identity has been proved to my satisfaction;
3. That the instrument was executed at the place and on the date specified above;
4. That at the time of execution of the instrument, I was the full age of sixteen years; and
5. That the person who executed the instrument is, in my belief, of the age of majority;
6. That the person who executed the instrument affixed the Great Seal of the Province of New Brunswick.

SWORN TO at Fredericton (City) )  
in the Province of New Brunswick )  
this 14 day of July, 2022, )  
Before me: )

James Mockler

[Signature]

A Notary Public in and for the Province of New Brunswick )  
(affix Notarial Seal)

