

***Il ne s'agit pas d'un document officiel, il a été traduit à partir de la version anglaise originale.
Pour les signatures et les dates, veuillez consulter la version originale en anglais.**

SERVITUDE ÉCOLOGIQUE

Loi sur les servitudes écologiques, LNB 2011, ch. 130

La présente **servitude écologique** est établie le _____ 2023.

Entre :

Sa Majesté le Roi du chef de la province du Nouveau-Brunswick, représentée par le ministre des Ressources naturelles et du Développement de l'énergie (le « concédant »)

- et -

Sa Majesté le Roi du chef de la province du Nouveau-Brunswick, représentée par le ministre des Ressources naturelles et du Développement de l'énergie (le « titulaire »)

Contexte

- a) Le ministre des Ressources naturelles et du Développement de l'énergie (le « **Ministre** ») a le pouvoir et la responsabilité de protéger, de conserver et de gérer l'utilisation durable des terres, des forêts et des ressources de la Couronne au Nouveau-Brunswick.
- b) Le Ministre, à titre de concédant, se concède la présente servitude écologique à lui-même, à titre de titulaire, en vertu du paragraphe 4(3) de la *Loi sur les servitudes écologiques*, LNB 2011, ch. 130 (la « **Loi** »), relativement à la conservation d'une terre de la Couronne en exécution des engagements du Ministre en matière de conservation, selon l'accord de contribution entre le Ministre et le gouvernement du Canada.
- c) Dans l'exercice dudit pouvoir et à l'appui de cette responsabilité, le Ministre établit la présente servitude écologique pour la protection et la conservation de la biodiversité au Nouveau-Brunswick.
- d) Le Ministre a associé et consulté les Premières Nations et a pris connaissance des obstacles réels, perçus et potentiels à l'exercice de leurs droits sur les terres situées dans les aires protégées existantes.
- e) Le Ministre apprécie les connaissances que lui ont transmises jusqu'à maintenant par les Premières Nations et il considère que l'établissement de relations de travail solides est nécessaire à l'atteinte de l'objectif commun qui consiste à exercer une conservation responsable de la terre, de l'eau et de la biodiversité au Nouveau-Brunswick en harmonie avec l'exercice par les Premières Nations de leurs droits sur les terres faisant l'objet de mesures de conservation.
- f) Le Ministre a établi que la nécessité de protéger la terre de la Couronne décrite dans la présente servitude écologique doit se concrétiser de manière accélérée, mais aussi qu'une consultation officielle des Premières Nations devrait tout de même avoir lieu, ainsi que d'autres associations et discussions avec les Premières Nations sur la meilleure façon de collaborer afin de réaliser les objectifs communs.
- g) Le Ministre mènera à terme une consultation officielle des Premières Nations de la manière décrite ci-dessous et, en établissant la présente servitude écologique, le Ministre n'exclut pas la possibilité qu'elle soit résiliée ou autrement modifiée. Le Ministre reconnaît expressément que la servitude écologique peut être modifiée en application de l'article 8 de la Loi ou peut être cédée conformément à l'article 9 de la Loi et que ces possibilités créent des occasions de faire progresser la mobilisation des Premières Nations en ce qui concerne leurs intérêts à plus longue échéance, comme la mise en valeur d'un ou de plusieurs lots de terres de la Couronne afin d'en faire une aire protégée et de conservation autochtone ou comme la création de possibilités de favoriser l'intendance.
- h) La présente servitude écologique concerne les biens-fonds sur des terres de la Couronne qui sont décrits à l'**annexe A** et qui sont désignés par un numéro d'identification de parcelle (individuellement une « **parcelle souche de terres de**

la Couronne »). Chacun des lots de terres de la Couronne qui est assujéti à la présente servitude écologique est ci-après appelé un « **lot sur des terres de la Couronne** ». Une description officielle de chacun des lots sur des terres de la Couronne qui constitue une parcelle souche de terres de la Couronne figure à **l'annexe B**. Une description plus approfondie et des croquis montrant tous les lots sur des terres de la Couronne se trouvent à **l'annexe C**. À moins d'indications contraires, un lot sur des terres de la Couronne est une sous-parcelle d'une plus grande parcelle souche de terres de la Couronne.

En considération des engagements et des accords que contiennent les présentes ainsi que de la somme d'un dollar (1,00 \$) en monnaie ayant cours légal au Canada et d'autres contreparties à titre onéreux et valable, dont quittance pour autant, le concédant et le titulaire acceptent toutes les modalités et conditions de la présente servitude écologique.

1. Concession de la servitude écologique

En sa qualité de concédant, le Ministre concède à perpétuité la présente servitude écologique, selon la définition qu'en donne la Loi, relativement à chacun des lots sur des terres de la Couronne et, plus précisément, comme le prescrit la Loi, relativement à « la terre dévolue au Ministre à titre de propriétaire de la terre et de toute étendue d'eau sur ou sous la surface de la terre » pour chaque lot sur des terres de la Couronne. En sa qualité de titulaire, le Ministre accepte d'être titulaire de la présente servitude écologique et de donner effet aux modalités, engagements et accords applicables qui font partie intégrante de la présente servitude écologique.

2. Objet de la servitude écologique

- a) La présente servitude écologique a pour objet de protéger chaque lot sur des terres de la Couronne pour soutenir et favoriser le pouvoir et la responsabilité qu'a le Ministre de protéger et de conserver la biodiversité au Nouveau-Brunswick et, plus précisément, de se charger de ce qui suit à l'appui de cet objectif primordial :
- i. la conservation de l'habitat des espèces végétales ou animales rares ou en voie de disparition;
 - ii. la conservation de biens-fonds écosensibles;
 - iii. la conservation ou la protection du sol, de l'air, de la terre ou de l'eau;
 - iv. la protection, l'amélioration ou la restauration d'écosystèmes naturels;
 - v. la conservation de caractéristiques archéologiques, biologiques, morphologiques, géologiques, paléontologiques, historiques, culturelles, naturelles ou scientifiques importantes;
 - vi. la protection ou l'usage de biens-fonds à des fins de loisirs de plein air;
 - vii. l'usage de biens-fonds à des fins d'éducation du public;
- à l'égard de chaque lot sur des terres de la Couronne.
- b) La documentation de base relative aux lots sur des terres de la Couronne décrit l'état actuel, les usages actuels, les droits antérieurs, les caractéristiques et les ressources naturelles et panoramiques des lots sur des terres de la Couronne en date de la présente servitude écologique. Ces descriptions dans la documentation de base doivent informer la conservation envisagée à l'alinéa 2a), dans la mesure où les caractéristiques qui sont décrites dans la documentation de base doivent être conservées et protégées comme le prévoit l'alinéa 2a). En sa qualité de titulaire, le Ministre reconnaît également ce qui suit :
- i. il se chargera de la surveillance, de l'intendance et de l'application de la loi dans les lots sur des terres de la Couronne de sorte que les conditions de base de chaque lot sur des terres de la Couronne, qui sont décrites dans la documentation de base, soient préservées et renforcées, comme le prévoit la présente servitude écologique;

- ii. il fera en sorte que la documentation de base soit accessible à son bureau et sur le site Web du Ministre afin que la population et toutes les Premières Nations du Nouveau-Brunswick puissent en prendre connaissance [comme le prévoit l'alinéa 7d)].

3. Interdictions

- a) Sous réserve des autorisations prévues à la clause 4, la présente servitude écologique comporte interdiction de toutes les activités ou les utilisations dans un lot sur des terres de la Couronne qui sont incompatibles avec l'objet de la présente servitude écologique ou qui pourraient compromettre, perturber, endommager ou détruire les caractéristiques archéologiques, biologiques, morphologiques, géologiques, paléontologiques, historiques, culturelles, naturelles ou scientifiques, selon la description plus précise, s'il y a lieu, dans la documentation de base, dudit lot sur des terres de la Couronne.
- b) Sans aucunement limiter le caractère général de l'alinéa 3a), mais par souci de certitude, les utilisations et les activités ci-dessous sont spécifiquement et expressément interdites dans un lot sur des terres de la Couronne par la présente servitude écologique :
 - i la foresterie à des fins personnelles, commerciales ou industrielles ou la récolte de bois de chauffage;
 - ii la coupe ou la récolte commerciale ou industrielle de végétation ou de « produits forestiers bruts », selon la définition de ce terme dans la *Loi sur les produits forestiers*, LNB 2012, ch. 105;
 - iii l'exploitation d'une carrière, l'excavation, le dragage ou l'enlèvement de vase, de gravier, de sol, de roc, de sable, de tourbe, d'herbe ou d'autres substances de surface ou de carrière;
 - iv l'agrandissement des superficies perturbées, y compris les corridors et les sentiers pour véhicules, la construction, l'installation ou l'entretien de nouveaux bâtiments ou de nouvelles structures;
 - v l'introduction de flore et de faune non indigènes.

(les « **utilisations interdites** »).

4. Autorisations

- a) Indépendamment de tout ce que contient la présente servitude écologique, le Ministre, en sa qualité de titulaire, peut réaliser ou doit autoriser que soient réalisées les activités suivantes dans un lot sur des terres de la Couronne :
 - i. les activités nécessaires à toute intervention en cas d'urgence ou de force majeure;
 - ii. les activités nécessaires à la gestion des incendies, des insectes, des organismes nuisibles, des espèces envahissantes ou des transmissions par contagion;
 - iii. la construction ou l'entretien de nouveaux chemins d'accès, sentiers ou corridors s'ils sont rigoureusement nécessaires, compte tenu des objectifs ci-dessous :
 - a. tout intérêt préalablement accordé ou établi sur des terres de la Couronne ou relativement à celui-ci par le Ministre en vertu de la loi ou des règlements
 - b. l'aménagement d'un accès à des parcelles contiguës de propriété privée qui ne seraient pas accessibles autrement;

- iv. la réparation, l'entretien, l'amélioration ou la remise en état d'infrastructures critiques comme des barrages, des voies publiques ou des corridors de services publics si le Ministre est d'avis que l'une ou l'autre de ces activités est dans l'intérêt public;
 - v. la recherche et les études de nature scientifique;
 - vi. les activités qui sont compatibles avec les objets énoncés à la clause 2 ou qui favorisent ceux-ci, selon ce que détermine le Ministre en sa qualité de titulaire.
- b) La présente servitude écologique est assujettie à tous les droits qui ont été préalablement accordés par le Ministre dans un lot sur des terres de la Couronne ou à l'égard de celui-ci, en application de toute loi ou de tout règlement. En sa qualité de titulaire, le Ministre permettra la tenue d'activités ou d'utilisations qui sont autorisées relativement audit droit préexistants, mais il limitera au besoin lesdites utilisations et activités autant qu'il est raisonnablement possible de le faire afin d'assurer la conformité à la présente servitude écologique.
- c) Si une partie prenante ou un titulaire de droit s'oppose à toute activité que le Ministre, en sa qualité de titulaire, tient ou permet de tenir dans un lot sur des terres de la Couronne en application de la présente clause 4, le Ministre sera disposé à prendre des engagements et à tenir des discussions afin de prendre en considération les avis de la partie prenante ou du titulaire de droit concernant les activités.

5. Effet juridique

- a) Le Ministre enregistrera la présente servitude écologique au bureau provincial de l'enregistrement foncier dans chacun des comtés de la province du Nouveau-Brunswick où est située la parcelle souche de terres de la Couronne dont la description est jointe à l'annexe A.
- b) Lors de l'enregistrement de la présente servitude écologique de la manière susmentionnée au bureau provincial de l'enregistrement foncier, le fardeau de la présente servitude écologique s'attachera à chaque lot sur des terres de la Couronne et le grèvera à perpétuité au bénéfice du Ministre qu'elle obligera, en sa qualité de concédant, à l'instar de chacun de ses successeurs et ayants droit, ainsi que de toute personne qui deviendra propriétaire ou occupante d'un lot sur des terres de la Couronne après la création de la présente servitude écologique.
- c) En sa qualité de concédant, le Ministre s'assurera d'inclure un avis de la présente servitude écologique dans tout acte, bail ou autre instrument juridique subséquent par lequel il cède soit la propriété en fief simple, soit un autre droit relativement à l'ensemble ou à toute partie d'un lot sur des terres de la Couronne.
- d) Les utilisations interdites seront réputées être des servitudes, des restrictions et des covenants qui sont régis par la Loi et qui bénéficient de celle-ci.
- e) La présente servitude écologique peut être modifiée, cédée, résiliée ou éteinte conformément aux dispositions de la Loi.

6. Peuples autochtones

Indépendamment de l'octroi de la présente servitude écologique et à titre de garanties supplémentaires pour les Premières Nations en réponse aux préoccupations exprimées pendant les consultations, le Ministre confirme que la présente servitude écologique ne restreint pas l'exercice des droits ancestraux et des droits issus de traités relatifs au lot sur des terres de la Couronne d'une manière écosensible, en tenant compte de la nécessité de conserver la biodiversité dans le lot sur des terres de la Couronne, par des membres des collectivités des Premières Nations dans le but de : i) chasser, piéger, pêcher ou récolter pour leur consommation personnelle ou communautaire; ii) se rassembler dans le lot sur des terres de la Couronne, sous réserve de la présente servitude écologique, pour des fins spirituelles, cérémoniales ou culturelles. Le Ministre conserve un vaste pouvoir discrétionnaire après l'octroi de la présente servitude écologique, y compris celui de

modifier ou de résilier la présente servitude écologique, toujours sous réserve de l'obligation pour le Ministre de s'acquitter de son devoir d'évaluer et de toute obligation de consulter les Premières Nations. Le Ministre demandera chaque année, pendant trois ans à compter de la date des présentes, que les Premières Nations cernent toutes leurs préoccupations concernant les répercussions, le cas échéant, de la présente servitude écologique sur l'exercice des droits autochtones; par souci de clarté, le fait pour le Ministre de procéder de cette façon n'empêche aucunement les Premières Nations d'exprimer toute préoccupation en tout temps au Ministre.

7. Généralités

- a) *Annexes.* Annexes. Les annexes suivantes sont jointes à la présente servitude écologique et en font partie intégrante :

Annexe A – Parcelles souches de terres de la Couronne;
Annexe B – Lots sur des terres de la Couronne (descriptions officielles);
Annexe C – Croquis – Lots sur des terres de la Couronne.

- b) *Interprétation générale.* Dans la présente servitude écologique :

- i. « y compris » signifie « y compris, mais non de façon limitative »;
 - ii. les intertitres et les sous-titres sont insérés en guise de service seulement et ne doivent pas servir d'aides à l'interprétation de la présente servitude écologique;
 - iii. tout renvoi à toute loi ou à toute disposition d'une loi désigne un renvoi à la loi ou à la disposition de la loi telle qu'elle peut être modifiée, complétée ou remplacée périodiquement.
- c) *Loi applicable.* La présente servitude écologique est régie par les lois de la province du Nouveau-Brunswick et les lois du Canada qui y sont en vigueur, et elle doit être interprétée en conformité avec celles-ci.
- d) *Avis.* Tous les avis et toutes les autres communications destinées au Ministre, en sa qualité de concédant et de titulaire, relativement à la présente servitude écologique doivent être adressés comme suit :

Centre forestier Hugh John Flemming
C.P. 6000
Fredericton (Nouveau-Brunswick) E3B 5H1

À l'attention de M. Chris Norfolk, directeur de la planification forestière et de l'intendance

Téléphone : 506-444-6766
Courriel : chris.norfolk@gnb.ca

- e) *Divisibilité.* La nullité de l'une ou l'autre des dispositions de la présente servitude écologique ne porte pas atteinte à ses autres dispositions, mais la servitude écologique devra en ce cas être interprétée comme si la disposition frappée de nullité avait été omise.

(La page des signatures suit.)

***Il ne s'agit pas d'un document officiel, il a été traduit à partir de la version anglaise originale.
Pour les signatures et les dates, veuillez consulter la version originale en anglais.**

EN FOI DE QUOI les parties ont passé la présente servitude écologique à la date indiquée à l'en-tête.

SIGNÉ, SCELLÉ ET DÉLIVRÉ

en présence de :

CONCÉDANT :

**SA MAJESTÉ LE ROI DU CHEF
DE LA PROVINCE DU NOUVEAU-
BRUNSWICK**

Témoïn
Nom (en caractères d'imprimerie) :

L'hon. Mike Holland
Ministre des Ressources naturelles et du
Développement de l'énergie,

(apposer le sceau)

en présence de :

TITULAIRE :

**SA MAJESTÉ LE ROI DU CHEF
DE LA PROVINCE DU NOUVEAU-
BRUNSWICK**

Témoïn
Nom (en caractères d'imprimerie) :

L'hon. Mike Holland
Ministre des Ressources naturelles et du
Développement de l'énergie,

(apposer le sceau)

Annexe A

Parcelles souches de terres de la Couronne

Numéro d'identification de parcelle (NID) de parcelle souche de terres de la Couronne	Comté	Numéro d'identification unique (NIU) de la parcelle de terre de la Couronne (lot sur des terres de la Couronne)	Superficie de la lot sur des terres de la Couronne (ha)
00018390	SAINT JOHN	4052800	28.84
00061093	KINGS	4039600	137.48
00062000	KINGS	4039000	162.43
00133660	KINGS	4039000	16.71
00138529	KINGS	4040400	38.59
00274340	SAINT JOHN	4040800	1.53
00274340	SAINT JOHN	4040800	5.89
00276709	SAINT JOHN	4040800	35.55
00277467	SAINT JOHN	4052700	109.68
00277467	SAINT JOHN	4052700	51.14
00282657	SAINT JOHN	4052700	1.96
00282657	SAINT JOHN	4052700	29.39
00358911	SAINT JOHN	4052700	28.47
00358911	SAINT JOHN	4052700	19.93
00358911	SAINT JOHN	4052700	29.62
00360701	SAINT JOHN	4052600	4.14
00360701	SAINT JOHN	4052600	92.76
00360701	SAINT JOHN	4052600	53.52
00421370	SAINT JOHN	4035700	41.72
00421370	SAINT JOHN	4035700	16.20
00421446	SAINT JOHN	4052700	1.33
00421453	SAINT JOHN	4052700	154.05
00421453	SAINT JOHN	4052700	8.22
00421503	SAINT JOHN	4040600	15.39
00421511	SAINT JOHN	4035700	2.06
00421511	SAINT JOHN	4035700	21.54
00421586	SAINT JOHN	4049700	175.63
00421974	SAINT JOHN	4049800	259.19
00422006	SAINT JOHN	4052500	251.40
00427245	SAINT JOHN	4049700	102.17
00428219	SAINT JOHN	4006701	53.14
00428250	SAINT JOHN	4038900	503.33
00428482	SAINT JOHN	4039800	2.23
00428490	SAINT JOHN	4039800	7.58
00428581	SAINT JOHN	4006701	0.04
00428581	SAINT JOHN	4006701	96.27
00428581	SAINT JOHN	4006701	14.66
00428581	SAINT JOHN	4006701	27.45
00429308	SAINT JOHN	4004601	10.81
00429308	SAINT JOHN	4004601	16.90
00429357	SAINT JOHN	4039200	3.10
00429373	SAINT JOHN	4039200	78.44
00476879	KINGS	4040700	210.42
00476895	SAINT JOHN	4004601	11.91
00602227	ALBERT	4038000	23.70
00602227	ALBERT	4038000	0.00
00602227	ALBERT	4038000	15.62
00602227	ALBERT	4038000	72.13
00602227	ALBERT	4038000	3.62
00602227	ALBERT	4038000	132.57

00606491	ALBERT	4038800	0.34
00606764	ALBERT	4038100	34.62
00613737	ALBERT	4038300	7.71
00613794	ALBERT	4038300	19.23
00615880	ALBERT	4038200	11.10
00616490	ALBERT	4038200	110.90
00616979	ALBERT	4038200	38.52
00617670	ALBERT	4038200	0.26
00617753	ALBERT	4038200	35.24
00618009	ALBERT	4038200	3.48
00619817	ALBERT	4037800	0.38
00629121	ALBERT	4038800	69.83
00632927	ALBERT	4038800	26.03
00637090	ALBERT	4037800	0.25
00726117	ALBERT	4038100	68.98
00726117	ALBERT	4038100	96.66
00726117	ALBERT	4038100	33.15
00726117	ALBERT	4038100	51.31
00726117	ALBERT	4008101	2.71
00749226	ALBERT	4038100	1.12
00782193	ALBERT	4038800	1.74
00782201	ALBERT	4038800	51.64
00785261	ALBERT	4038800	9.98
00830695	WESTMORLAND	4037600	18.18
01023936	WESTMORLAND	4037300	38.98
01064880	WESTMORLAND	4037400	82.46
01091602	ALBERT	4038700	163.93
01091610	ALBERT	4038700	12.89
01091685	ALBERT	4038800	648.57
01091685	ALBERT	4038800	1.46
01091685	ALBERT	4038800	161.05
01091685	ALBERT	4038800	41.41
01091685	ALBERT	4038800	21.11
01091685	ALBERT	4052900	53.17
01103100	ALBERT	4038400	20.38
01103878	ALBERT	4038600	8.97
01103878	ALBERT	4038600	16.69
01103878	ALBERT	4038600	2.09
01103878	ALBERT	4038600	0.82
01103878	ALBERT	4038600	0.45
01103878	ALBERT	4038600	18.36
01103878	ALBERT	4038600	0.47
01103878	ALBERT	4038600	117.69
01103902	ALBERT	4038500	45.89
01103902	ALBERT	4038500	29.90
01207745	CHARLOTTE	4043700	34.30
01220540	CHARLOTTE	4043200	0.38
01220557	CHARLOTTE	4043200	17.81
01220557	CHARLOTTE	4043200	0.71
01221647	CHARLOTTE	4051100	9.80
01227016	CHARLOTTE	4041400	0.01
01229467	CHARLOTTE	4041400	54.64
01232552	CHARLOTTE	4042100	50.71
01236306	CHARLOTTE	4051100	12.63

01238427	CHARLOTTE	4043700	1.96
01238427	CHARLOTTE	4043700	393.97
01238427	CHARLOTTE	4043700	274.46
01238427	CHARLOTTE	4043700	0.97
01242700	CHARLOTTE	4041500	25.00
01245398	CHARLOTTE	4043700	20.86
01245505	CHARLOTTE	4043700	41.85
01247204	CHARLOTTE	4041700	78.53
01247204	CHARLOTTE	4041700	0.00
01247204	CHARLOTTE	4041700	135.99
01248988	CHARLOTTE	4052200	35.73
01256346	CHARLOTTE	4042200	1.91
01257260	CHARLOTTE	4042300	18.05
01264381	CHARLOTTE	4042800	22.24
01270149	CHARLOTTE	4042800	50.13
01270156	CHARLOTTE	4042700	41.19
01273663	CHARLOTTE	4042700	38.88
01274380	CHARLOTTE	4043000	222.85
01274380	CHARLOTTE	4043200	615.17
01274380	CHARLOTTE	4043300	1.37
01274380	CHARLOTTE	4043300	113.58
01274380	CHARLOTTE	4043400	1750.29
01274380	CHARLOTTE	4043500	600.87
01274380	CHARLOTTE	4043500	175.73
01274380	CHARLOTTE	4052100	0.02
01274380	CHARLOTTE	4052100	0.09
01274398	CHARLOTTE	4042400	39.67
01274455	CHARLOTTE	4042400	46.74
01274463	CHARLOTTE	4042400	80.15
01275569	CHARLOTTE	4042400	39.19
01276088	CHARLOTTE	4052100	0.10
01276369	CHARLOTTE	4052100	70.26
01276369	CHARLOTTE	4052100	7.20
01277375	CHARLOTTE	4042600	260.23
01277516	CHARLOTTE	4042900	385.47
01277672	CHARLOTTE	4043200	586.75
01277672	CHARLOTTE	4043200	11.95
01277672	CHARLOTTE	4043300	41.94
01277706	CHARLOTTE	4043200	78.43
01286368	CHARLOTTE	4041400	14.11
01326834	CHARLOTTE	4008201	22.88
01335355	CHARLOTTE	4052200	14.72
01337914	CHARLOTTE	4041600	4.55
01340892	CHARLOTTE	4041600	0.00
01340892	CHARLOTTE	4041900	7.39
01340892	CHARLOTTE	4041900	23.41
01341015	CHARLOTTE	4052300	104.52
01341254	CHARLOTTE	4041500	18.24
01341254	CHARLOTTE	4041500	367.97
01341254	CHARLOTTE	4041500	2.34
01341502	CHARLOTTE	4041600	11.03
01341502	CHARLOTTE	4041600	38.15
01341544	CHARLOTTE	4041600	2.61
01341544	CHARLOTTE	4041600	112.96

01341544	CHARLOTTE	4041600	0.99
01341544	CHARLOTTE	4041600	2.90
01341544	CHARLOTTE	4041600	15.58
01341544	CHARLOTTE	4041600	209.52
01341544	CHARLOTTE	4041600	184.03
01341551	CHARLOTTE	4041600	6.40
01341551	CHARLOTTE	4041600	20.88
01341551	CHARLOTTE	4041600	106.24
01342187	CHARLOTTE	4041100	16.06
01342187	CHARLOTTE	4041100	101.60
01342187	CHARLOTTE	4041100	80.97
01342187	CHARLOTTE	4041100	0.29
01342195	CHARLOTTE	4041200	146.27
01342203	CHARLOTTE	4041200	164.61
01342203	CHARLOTTE	4041200	29.77
01342203	CHARLOTTE	4041200	93.37
01342203	CHARLOTTE	4041200	1.78
01342203	CHARLOTTE	4041200	5.98
01342203	CHARLOTTE	4041200	0.07
01342203	CHARLOTTE	4041200	30.14
01342203	CHARLOTTE	4041200	0.49
01342203	CHARLOTTE	4041200	9.43
01342203	CHARLOTTE	4041200	14.17
01342203	CHARLOTTE	4041200	5.90
01342260	CHARLOTTE	4042000	405.57
01342260	CHARLOTTE	4042000	24.28
01342260	CHARLOTTE	4042000	10.96
01342328	CHARLOTTE	4041200	56.78
01342328	CHARLOTTE	4041200	48.86
01342328	CHARLOTTE	4041200	63.05
01342328	CHARLOTTE	4041200	5.95
01342328	CHARLOTTE	4041200	16.93
01342328	CHARLOTTE	4035000	86.62
01342393	CHARLOTTE	4041400	56.27
01342427	CHARLOTTE	4041400	312.14
01342443	CHARLOTTE	4041000	387.01
01342450	CHARLOTTE	4041000	7.04
01342468	CHARLOTTE	4008201	1.63
01342468	CHARLOTTE	4008201	3.46
01342468	CHARLOTTE	4041200	43.03
01342476	CHARLOTTE	4008201	461.60
01342476	CHARLOTTE	4008201	14.73
01342476	CHARLOTTE	4008201	21.27
01342518	CHARLOTTE	4041200	0.82
01342518	CHARLOTTE	4041200	219.56
01342518	CHARLOTTE	4041200	0.00
01342518	CHARLOTTE	4041200	2.16
01342518	CHARLOTTE	4041200	5.65
01342518	CHARLOTTE	4041200	16.15
01342518	CHARLOTTE	4041200	2.07
01342518	CHARLOTTE	4052400	125.03
01342526	CHARLOTTE	4041300	802.35
01342526	CHARLOTTE	4041300	52.80
01342534	CHARLOTTE	4050100	19.64

01342963	CHARLOTTE	4042000	26.97
01342963	CHARLOTTE	4042000	64.27
01342997	CHARLOTTE	4041400	14.22
01343128	CHARLOTTE	4041300	60.80
01343128	CHARLOTTE	4035000	19.23
01343284	CHARLOTTE	4043000	287.04
01343284	CHARLOTTE	4043000	1114.37
01343284	CHARLOTTE	4043000	102.22
01343284	CHARLOTTE	4043000	738.25
01343284	CHARLOTTE	4043000	0.11
01343284	CHARLOTTE	4043000	2.23
01344407	CHARLOTTE	4043800	15.95
01506740	YORK	4032300	16.53
01514140	YORK	4047400	0.03
01522101	YORK	4048700	0.01
01522101	YORK	4048800	0.01
01545359	YORK	4046800	285.35
01545359	YORK	4046800	0.14
01554930	YORK	4046700	225.84
01554930	YORK	4046700	306.03
05002811	ALBERT	4008101	35.80
05002860	ALBERT	4038100	128.35
05002878	ALBERT	4038100	27.01
05002886	ALBERT	4038100	26.21
05004890	WESTMORLAND	4037900	42.48
05006713	ALBERT	4053000	39.22
05015680	ALBERT	4008101	26.27
05015698	ALBERT	4008101	15.18
05057484	ALBERT	4038100	0.00
05060868	ALBERT	4038200	0.00
05105036	ALBERT	4038800	0.02
10003473	CARLETON	4032300	4.08
10003481	CARLETON	4031000	167.33
10003481	CARLETON	4031000	43.64
10003481	CARLETON	4050400	0.99
10003481	CARLETON	4050400	41.10
10003481	CARLETON	4050400	6.20
10003481	CARLETON	4050400	0.03
10003481	CARLETON	4050400	2.22
10003630	CARLETON	4051600	17.53
10005288	CARLETON	4031000	0.00
10005445	CARLETON	4032300	11.19
10005452	CARLETON	4032000	29.69
10005452	CARLETON	4032300	240.48
10006641	CARLETON	4030900	57.83
10006690	CARLETON	4030900	113.09
10006732	CARLETON	4031000	23.04
10007318	CARLETON	4031000	14.86
10007318	CARLETON	4031000	40.04
10010056	CARLETON	4031400	67.12
10012391	CARLETON	4031700	16.34
10012433	CARLETON	4031800	45.69
10012482	CARLETON	4031500	19.55
10012482	CARLETON	4031500	0.46

10013894	CARLETON	4003801	15.92
10015782	CARLETON	4031900	607.36
10015782	CARLETON	4032000	420.29
10015782	CARLETON	4032300	324.08
10015824	CARLETON	4031700	19.39
10017176	CARLETON	4051600	3.56
10017879	CARLETON	4051600	15.66
10018158	CARLETON	4051600	15.10
10020287	CARLETON	4030800	304.60
10020881	CARLETON	4030800	2.55
10020881	CARLETON	4030800	3.07
10020881	CARLETON	4030800	64.91
10020899	CARLETON	4030800	68.13
10020899	CARLETON	4030800	18.91
10025690	CARLETON	4048500	38.82
10029098	CARLETON	4051600	19.34
10034999	CARLETON	4051600	7.77
10035509	CARLETON	4051600	35.34
10036861	CARLETON	4051600	13.46
10036911	CARLETON	4051600	26.62
10037331	CARLETON	4051600	33.21
10037612	CARLETON	4051600	6.48
10037760	CARLETON	4051600	2.86
10065332	CARLETON	4051600	27.04
10066330	CARLETON	4051600	28.90
10066355	CARLETON	4051600	28.76
10067692	CARLETON	4031300	6.80
10067692	CARLETON	4031300	5.91
10067692	CARLETON	4031300	0.41
10067742	CARLETON	4031200	45.00
10067775	CARLETON	4031300	13.53
10068344	CARLETON	4031300	0.00
10070340	CARLETON	4031100	8.10
10070340	CARLETON	4031100	0.35
10070340	CARLETON	4031100	1.47
10070357	CARLETON	4031300	51.68
10070365	CARLETON	4031200	42.43
10078863	CARLETON	4031500	1.16
10079036	CARLETON	4031500	0.15
10079317	CARLETON	4050400	15.31
10079325	CARLETON	4031000	5.98
10079341	CARLETON	4031300	0.20
10079341	CARLETON	4031300	9.34
10079622	CARLETON	4050400	9.52
10079895	CARLETON	4051600	65.19
10079937	CARLETON	4051600	6.35
10082485	CARLETON	4050400	23.43
10094936	CARLETON	4030600	7.06
10094936	CARLETON	4030600	0.86
10094936	CARLETON	4030700	3.67
10094936	CARLETON	4030700	85.62
10094936	CARLETON	4030700	0.00
10094951	CARLETON	4030700	11.92
10094985	CARLETON	4030700	1.21

10095040	CARLETON	4030700	28.86
10123487	CARLETON	4030800	61.33
10125532	CARLETON	4051600	3.48
10130946	CARLETON	4031700	14.15
10130953	CARLETON	4031700	7.10
10130961	CARLETON	4031700	19.84
10133312	CARLETON	4031300	6.35
10133320	CARLETON	4031300	19.84
10133338	CARLETON	4031300	90.76
10134260	CARLETON	4030800	21.18
10134419	CARLETON	4051600	16.46
10134534	CARLETON	4050400	82.28
10134534	CARLETON	4050400	85.13
10137024	CARLETON	4031900	35.07
10137669	CARLETON	4050400	24.06
10137669	CARLETON	4050400	122.63
10137677	CARLETON	4050400	1.98
10137784	CARLETON	4031000	59.07
10137800	CARLETON	4050400	41.93
10137800	CARLETON	4050400	47.56
10137883	CARLETON	4050400	43.79
10137941	CARLETON	4031000	0.00
10138162	CARLETON	4050400	8.82
10138733	CARLETON	4031500	4.22
10139210	CARLETON	4031100	3.47
10144624	CARLETON	4048500	60.67
10144640	CARLETON	4048500	82.43
10167328	CARLETON	4030800	36.21
10167336	CARLETON	4030800	27.54
10167344	CARLETON	4030800	17.46
10167351	CARLETON	4030800	36.03
10168185	CARLETON	4030700	0.08
10176543	CARLETON	4031400	0.11
10214112	CARLETON	4031400	0.01
10237121	CARLETON	4050400	3.68
10280907	CARLETON	4031000	0.00
15000854	CHARLOTTE	4041900	0.46
15000896	CHARLOTTE	4041900	0.71
15000896	CHARLOTTE	4041900	7.04
15000896	CHARLOTTE	4050900	2.58
15000896	CHARLOTTE	4050900	17.93
15000946	CHARLOTTE	4041900	4.60
15000946	CHARLOTTE	4041900	0.01
15000946	CHARLOTTE	4041900	13.27
15000946	CHARLOTTE	4050900	61.40
15000946	CHARLOTTE	4050900	13.63
15000946	CHARLOTTE	4050900	26.87
15000953	CHARLOTTE	4041800	8.70
15000953	CHARLOTTE	4041800	70.91
15000953	CHARLOTTE	4041900	2.61
15000953	CHARLOTTE	4041900	46.73
15000953	CHARLOTTE	4041900	0.06
15001829	CHARLOTTE	4050900	19.22
15001852	CHARLOTTE	4041100	25.84

15001852	CHARLOTTE	4041100	171.36
15001852	CHARLOTTE	4041100	48.78
15002108	CHARLOTTE	4043700	650.26
15002108	CHARLOTTE	4043700	412.75
15002314	CHARLOTTE	4044000	340.44
15002728	CHARLOTTE	4040900	230.14
15002728	CHARLOTTE	4040900	8.89
15004500	CHARLOTTE	4043300	0.25
15012073	CHARLOTTE	4048900	15.40
15014798	CHARLOTTE	4042200	0.51
15024722	CHARLOTTE	4043500	0.98
15024730	CHARLOTTE	4043500	1.12
15024847	CHARLOTTE	4043500	29.68
15024862	CHARLOTTE	4043500	5.68
15024870	CHARLOTTE	4043500	28.89
15030166	CHARLOTTE	4043700	1524.93
15030760	CHARLOTTE	4040900	0.14
15032683	CHARLOTTE	4041400	508.20
15034556	CHARLOTTE	4035000	22.55
15035199	CHARLOTTE	4050900	66.31
15035207	CHARLOTTE	4050900	57.51
15035207	CHARLOTTE	4050900	27.15
15040553	CHARLOTTE	4052300	38.67
15080302	CHARLOTTE	4042900	6.93
15080310	CHARLOTTE	4042900	21.92
15080328	CHARLOTTE	4042900	20.62
15080336	CHARLOTTE	4042900	20.11
15080344	CHARLOTTE	4042900	16.62
15080344	CHARLOTTE	4042900	10.37
15085830	CHARLOTTE	4041400	106.89
15093891	CHARLOTTE	4052400	2.29
15100076	CHARLOTTE	4041500	0.00
15100084	CHARLOTTE	4041500	0.11
15166051	CHARLOTTE	4042600	7.59
15201163	CHARLOTTE	4043400	0.41
15201999	CHARLOTTE	4043400	0.41
15208135	CHARLOTTE	4035000	0.00
20068391	GLOUCESTER	4010201	46.96
20075925	GLOUCESTER	4049900	222.79
20075925	GLOUCESTER	4049900	24.48
20154993	GLOUCESTER	4018100	3.13
20158614	GLOUCESTER	4018100	151.54
20177630	GLOUCESTER	4017500	7.92
20195848	GLOUCESTER	4017500	0.00
20212759	GLOUCESTER	4017400	206.07
20294997	GLOUCESTER	4017800	0.00
20302808	GLOUCESTER	4018800	56.20
20378907	GLOUCESTER	4010201	0.04
20379624	GLOUCESTER	4017500	1035.53
20379624	GLOUCESTER	4017600	1300.15
20379624	GLOUCESTER	4017600	0.00
20379624	GLOUCESTER	4010301	73.09
20379624	GLOUCESTER	4010301	35.82
20379624	GLOUCESTER	4010201	72.13

20379624	GLOUCESTER	4010201	0.05
20379624	GLOUCESTER	4010201	0.55
20379624	GLOUCESTER	4010201	0.99
20379624	GLOUCESTER	4010201	2.11
20379624	GLOUCESTER	4010201	0.28
20379624	GLOUCESTER	4010201	85.64
20379624	GLOUCESTER	4010201	47.27
20379624	GLOUCESTER	4010201	159.18
20379624	GLOUCESTER	4010201	90.59
20379624	GLOUCESTER	4010201	1.96
20379624	GLOUCESTER	4010201	163.78
20379624	GLOUCESTER	4010201	2.94
20379624	GLOUCESTER	4010201	29.23
20379624	GLOUCESTER	4010201	0.04
20379624	GLOUCESTER	4010201	0.34
20379624	GLOUCESTER	4017700	511.47
20379624	GLOUCESTER	4017800	56.35
20379624	GLOUCESTER	4019900	332.59
20379624	GLOUCESTER	4019900	230.77
20379624	GLOUCESTER	4020000	238.10
20379624	GLOUCESTER	4020000	193.37
20379624	GLOUCESTER	4021400	342.25
20395398	GLOUCESTER	4017400	813.37
20419693	GLOUCESTER	4010601	228.93
20419693	GLOUCESTER	4010601	320.67
20419693	GLOUCESTER	4019200	977.34
20429155	GLOUCESTER	4018900	0.26
20429189	GLOUCESTER	4019700	1.36
20439386	GLOUCESTER	4017100	207.53
20439386	GLOUCESTER	4017100	0.02
20445078	GLOUCESTER	4017100	8.93
20445953	GLOUCESTER	4017400	1.83
20457628	GLOUCESTER	4018900	327.73
20457628	GLOUCESTER	4019000	103.74
20457628	GLOUCESTER	4019100	197.19
20457628	GLOUCESTER	4019700	237.74
20457628	GLOUCESTER	4019700	3.40
20462867	GLOUCESTER	4018600	32.68
20462867	GLOUCESTER	4018600	1.67
20462867	GLOUCESTER	4018600	14.72
20494266	GLOUCESTER	4010601	0.00
20494944	GLOUCESTER	4018500	219.62
20494944	GLOUCESTER	4018500	9.49
20525382	GLOUCESTER	4017600	0.78
20528402	GLOUCESTER	4017500	4.32
20665675	GLOUCESTER	4017400	788.80
20706404	GLOUCESTER	4017900	5.92
20800892	GLOUCESTER	4019100	0.00
20867636	GLOUCESTER	4018200	506.57
20867636	GLOUCESTER	4018300	533.44
20867651	GLOUCESTER	4018400	186.47
20867651	GLOUCESTER	4018500	133.52
20867669	GLOUCESTER	4018400	33.66
20867677	GLOUCESTER	4018900	67.57

20867677	GLOUCESTER	4018900	39.54
20867677	GLOUCESTER	4019000	187.64
20867677	GLOUCESTER	4019100	944.10
20867677	GLOUCESTER	4010601	0.00
20867677	GLOUCESTER	4019700	35.70
20867677	GLOUCESTER	4019700	31.75
20867693	GLOUCESTER	4017100	34.13
20868519	GLOUCESTER	4017700	110.45
20868519	GLOUCESTER	4019700	351.42
20868519	GLOUCESTER	4019700	20.22
20868519	GLOUCESTER	4019800	65.38
20868519	GLOUCESTER	4019900	1150.92
20868527	GLOUCESTER	4018900	192.20
20868527	GLOUCESTER	4018900	55.01
20868527	GLOUCESTER	4019000	123.31
20868527	GLOUCESTER	4019700	230.53
20868527	GLOUCESTER	4019700	123.74
20868584	GLOUCESTER	4010601	2.05
20868584	GLOUCESTER	4019700	17.76
20873964	GLOUCESTER	4017800	184.61
20873964	GLOUCESTER	4017800	75.85
20873964	GLOUCESTER	4017900	480.39
20873964	GLOUCESTER	4017900	178.49
20892097	GLOUCESTER	4018600	0.00
25004763	KENT	4028300	53.02
25021296	KENT	4028600	63.60
25022187	KENT	4028400	55.31
25027848	KENT	4036600	174.01
25030115	KENT	4036600	19.79
25030685	KENT	4036600	3.27
25030685	KENT	4036600	12.13
25030685	KENT	4036600	0.01
25031097	KENT	4029500	47.97
25031097	KENT	4029500	89.78
25031188	KENT	4036600	284.21
25031188	KENT	4036600	89.56
25031337	KENT	4036600	8.90
25031345	KENT	4036600	18.03
25035882	KENT	4036400	0.00
25036278	KENT	4036800	37.06
25037078	KENT	4036800	40.05
25066119	KENT	4036300	113.27
25073081	KENT	4028100	0.70
25086042	KENT	4036800	1.24
25153297	KENT	4028100	61.75
25153297	KENT	4028100	198.92
25156092	KENT	4036600	110.31
25156118	KENT	4036600	138.03
25156340	KENT	4037000	53.90
25156340	KENT	4037000	1.97
25156340	KENT	4037000	100.97
25156340	KENT	4037000	143.67
25171661	KENT	4036300	26.56
25181504	KENT	4029000	0.02

25199233	KENT	4028400	313.06
25199233	KENT	4028400	11.67
25199233	KENT	4028400	0.46
25200718	KENT	4036800	217.80
25200718	KENT	4036900	20.77
25200726	KENT	4036800	54.70
25200726	KENT	4036800	2.06
25201492	KENT	4036300	212.35
25201492	KENT	4036300	264.38
25201492	KENT	4036400	185.67
25201492	KENT	4036400	28.20
25201492	KENT	4036400	5.31
25201492	KENT	4036400	24.30
25201542	KENT	4036400	18.28
25201542	KENT	4036400	76.02
25201559	KENT	4036300	64.90
25201567	KENT	4029500	66.01
25201567	KENT	4029500	211.68
25201567	KENT	4036400	122.28
25201963	KENT	4028500	27.14
25203498	KENT	4028400	90.58
25204173	KENT	4028200	36.57
25204322	KENT	4028200	2.92
25204397	KENT	4028200	5.25
25204397	KENT	4028200	90.26
25204397	KENT	4028200	12.10
25204421	KENT	4028200	20.17
25204421	KENT	4028200	43.95
25204447	KENT	4028200	0.00
25204454	KENT	4028000	61.56
25204512	KENT	4028000	609.80
25204579	KENT	4028000	21.59
25204587	KENT	4028200	8.74
25204587	KENT	4028200	4.07
25204595	KENT	4028200	3.02
25204645	KENT	4028300	580.42
25204678	KENT	4028100	396.58
25204686	KENT	4028200	74.53
25204686	KENT	4028200	308.61
25204686	KENT	4028200	17.18
25204702	KENT	4029300	0.47
25204702	KENT	4029500	28.74
25204702	KENT	4036000	21.48
25204710	KENT	4029000	135.28
25204728	KENT	4029000	67.83
25208133	KENT	4035900	89.54
25208133	KENT	4036000	4.37
25208133	KENT	4036100	312.89
25208133	KENT	4036300	1.13
25208158	KENT	4029000	546.17
25208158	KENT	4029100	349.75
25208182	KENT	4029200	243.48
25208224	KENT	4029500	14.91
25208224	KENT	4029500	176.06

25208224	KENT	4029500	33.75
25208224	KENT	4029500	124.96
25208232	KENT	4036400	3.67
25208232	KENT	4036400	6.60
25208257	KENT	4036600	182.50
25208299	KENT	4036600	254.56
25208372	KENT	4036400	90.43
25208372	KENT	4036400	253.07
25208380	KENT	4036400	12.21
25208380	KENT	4036400	21.30
25208901	KENT	4028500	80.38
25209156	KENT	4028600	170.15
25209156	KENT	4028600	25.35
25211624	KENT	4028700	4.73
25213331	KENT	4028600	24.28
25216631	KENT	4028400	792.80
25216656	KENT	4028000	7.04
25227174	KENT	4036900	409.15
25232885	KENT	4028800	10.64
25232901	KENT	4028700	104.64
25232901	KENT	4028800	37.48
25232901	KENT	4028800	68.00
25232927	KENT	4028700	19.30
25233370	KENT	4036700	6.66
25233388	KENT	4036700	11.14
25233396	KENT	4036700	0.01
25233438	KENT	4036700	31.53
25233446	KENT	4036700	7.34
25233453	KENT	4036700	2.73
25233461	KENT	4036700	7.00
25233537	KENT	4036700	0.01
25247875	KENT	4005501	46.29
25248212	KENT	4020900	466.11
25248212	KENT	4021000	179.59
25248410	KENT	4028000	91.95
25248428	KENT	4028100	41.31
25248758	KENT	4021000	626.63
25251679	KENT	4028600	218.42
25257429	KENT	4029500	45.65
25283144	KENT	4020900	15.12
25283615	KENT	4028000	138.46
25348574	KENT	4028600	0.01
25349044	KENT	4028200	8.91
25349051	KENT	4028200	3.17
25349127	KENT	4028200	1.71
25356809	KENT	4028300	112.13
25356817	KENT	4028400	13.71
25391731	KENT	4028200	4.65
25394537	KENT	4036300	11.83
25395286	KENT	4005501	46.85
25414400	KENT	4029500	2.02
30026330	KINGS	4040400	1.01
30128243	KINGS	4040700	648.91
30128268	KINGS	4004601	48.53

30128268	KINGS	4004601	0.91
30128656	KINGS	4006001	36.88
30128656	KINGS	4007301	24.07
30152763	KINGS	4039800	2.15
30152771	KINGS	4039800	2.61
30152805	KINGS	4039800	1.23
30152813	KINGS	4039800	13.41
30152821	KINGS	4039800	29.92
30153290	KINGS	4039800	0.73
30153290	KINGS	4039800	22.03
30169718	KINGS	4039000	20.17
35003821	MADAWASKA	4049600	280.73
35004639	MADAWASKA	4010900	39.82
35004639	MADAWASKA	4010900	0.31
35004639	MADAWASKA	4010900	582.97
35017045	MADAWASKA	4011000	28.73
35025246	MADAWASKA	4011000	234.56
35025246	MADAWASKA	4011000	0.01
35025444	MADAWASKA	4011000	107.53
35025451	MADAWASKA	4011000	18.66
35058593	MADAWASKA	4011400	227.13
35074855	MADAWASKA	4011500	16.26
35074855	MADAWASKA	4011600	5.76
35083799	MADAWASKA	4011800	0.52
35085307	MADAWASKA	4011900	0.49
35085646	MADAWASKA	4011600	227.84
35085646	MADAWASKA	4011700	0.00
35085653	MADAWASKA	4011800	242.58
35086446	MADAWASKA	4011700	8.66
35086750	MADAWASKA	4011900	88.30
35189729	MADAWASKA	4011800	4.61
35204700	MADAWASKA	4011800	1.11
35204726	MADAWASKA	4011800	0.42
35206572	MADAWASKA	4011700	13.88
35225622	MADAWASKA	4011100	94.31
35225622	MADAWASKA	4011200	444.93
35225648	MADAWASKA	4011200	24.87
35225655	MADAWASKA	4011100	307.57
35225655	MADAWASKA	4011200	63.38
35225663	MADAWASKA	4011100	341.60
35225754	MADAWASKA	4011500	256.83
35225762	MADAWASKA	4011600	422.78
35245406	MADAWASKA	4011600	0.40
35245414	MADAWASKA	4011600	0.40
35245422	MADAWASKA	4011600	0.00
35367796	MADAWASKA	4011300	96.79
35367838	MADAWASKA	4011700	188.84
40009045	NORTHUMBERLAND	4052000	27.65
40009052	NORTHUMBERLAND	4052000	68.49
40009078	NORTHUMBERLAND	4052000	40.17
40009086	NORTHUMBERLAND	4052000	18.47
40015034	NORTHUMBERLAND	4052000	13.44
40019218	NORTHUMBERLAND	4025700	26.57
40020976	NORTHUMBERLAND	4025900	614.19

40021214	NORTHUMBERLAND	4026100	2.29
40021214	NORTHUMBERLAND	4026100	16.85
40021214	NORTHUMBERLAND	4026100	6.80
40021214	NORTHUMBERLAND	4026100	28.54
40021289	NORTHUMBERLAND	4025800	905.33
40021438	NORTHUMBERLAND	4026100	541.63
40021438	NORTHUMBERLAND	4026100	31.24
40025504	NORTHUMBERLAND	4026600	33.91
40025504	NORTHUMBERLAND	4026600	121.59
40028193	NORTHUMBERLAND	4028900	4.24
40028193	NORTHUMBERLAND	4028900	27.71
40028193	NORTHUMBERLAND	4028900	17.68
40029423	NORTHUMBERLAND	4026500	457.73
40030181	NORTHUMBERLAND	4025600	11.49
40034373	NORTHUMBERLAND	4034800	155.07
40034373	NORTHUMBERLAND	4034800	78.64
40038911	NORTHUMBERLAND	4026400	11.15
40038994	NORTHUMBERLAND	4026300	341.21
40038994	NORTHUMBERLAND	4026300	61.37
40038994	NORTHUMBERLAND	4026400	114.35
40040602	NORTHUMBERLAND	4025500	0.33
40040602	NORTHUMBERLAND	4025600	34.56
40040610	NORTHUMBERLAND	4025600	13.18
40040610	NORTHUMBERLAND	4025600	21.24
40040636	NORTHUMBERLAND	4025600	0.89
40040636	NORTHUMBERLAND	4025600	55.49
40040636	NORTHUMBERLAND	4025600	12.69
40040677	NORTHUMBERLAND	4025600	0.02
40041931	NORTHUMBERLAND	4025500	1349.91
40041931	NORTHUMBERLAND	4025600	114.02
40041931	NORTHUMBERLAND	4025600	5.15
40041931	NORTHUMBERLAND	4025600	291.76
40041931	NORTHUMBERLAND	4025600	3.06
40041931	NORTHUMBERLAND	4025600	510.12
40058216	NORTHUMBERLAND	4026800	33.41
40067555	NORTHUMBERLAND	4027400	38.27
40067589	NORTHUMBERLAND	4027600	1.36
40067597	NORTHUMBERLAND	4027600	18.95
40067787	NORTHUMBERLAND	4027400	16.71
40067795	NORTHUMBERLAND	4027400	3.35
40068132	NORTHUMBERLAND	4027000	1.66
40068256	NORTHUMBERLAND	4027000	19.80
40068637	NORTHUMBERLAND	4027700	12.17
40069288	NORTHUMBERLAND	4027900	24.42
40069296	NORTHUMBERLAND	4027900	29.08
40069346	NORTHUMBERLAND	4027900	54.01
40069346	NORTHUMBERLAND	4027900	52.74
40069353	NORTHUMBERLAND	4027900	9.07
40069361	NORTHUMBERLAND	4027900	0.45
40069395	NORTHUMBERLAND	4020600	4.17
40069643	NORTHUMBERLAND	4027400	48.33
40070005	NORTHUMBERLAND	4020600	50.28
40072555	NORTHUMBERLAND	4027100	39.12
40073090	NORTHUMBERLAND	4027900	28.09

40073132	NORTHUMBERLAND	4027900	0.16
40073140	NORTHUMBERLAND	4027900	1.70
40073272	NORTHUMBERLAND	4027900	22.22
40074031	NORTHUMBERLAND	4029700	18.23
40074957	NORTHUMBERLAND	4027900	6.01
40075467	NORTHUMBERLAND	4020600	51.29
40075780	NORTHUMBERLAND	4020600	6.94
40076564	NORTHUMBERLAND	4020900	160.87
40076564	NORTHUMBERLAND	4020900	56.31
40077372	NORTHUMBERLAND	4025200	0.40
40086266	NORTHUMBERLAND	4029800	66.96
40086266	NORTHUMBERLAND	4030000	310.84
40094740	NORTHUMBERLAND	4026800	521.76
40094773	NORTHUMBERLAND	4050600	125.27
40095374	NORTHUMBERLAND	4026700	384.75
40097164	NORTHUMBERLAND	4026700	601.75
40102501	NORTHUMBERLAND	4020200	18.22
40103673	NORTHUMBERLAND	4019900	82.70
40103673	NORTHUMBERLAND	4019900	0.13
40103673	NORTHUMBERLAND	4020100	500.42
40103673	NORTHUMBERLAND	4020200	1434.11
40103673	NORTHUMBERLAND	4021300	57.61
40103673	NORTHUMBERLAND	4021300	1.45
40124331	NORTHUMBERLAND	4021300	1.61
40124349	NORTHUMBERLAND	4021300	1.14
40124349	NORTHUMBERLAND	4021300	0.10
40126518	NORTHUMBERLAND	4020100	0.28
40126922	NORTHUMBERLAND	4022000	42.56
40126948	NORTHUMBERLAND	4021800	54.48
40126971	NORTHUMBERLAND	4021800	82.94
40127003	NORTHUMBERLAND	4021900	685.46
40134934	NORTHUMBERLAND	4023700	1.13
40148827	NORTHUMBERLAND	4026800	587.52
40150583	NORTHUMBERLAND	4026800	341.07
40150583	NORTHUMBERLAND	4026800	182.84
40152449	NORTHUMBERLAND	4026800	90.71
40152449	NORTHUMBERLAND	4026900	152.38
40152563	NORTHUMBERLAND	4027800	28.65
40152563	NORTHUMBERLAND	4027800	23.78
40152563	NORTHUMBERLAND	4027900	110.24
40152563	NORTHUMBERLAND	4027900	306.88
40152563	NORTHUMBERLAND	4027900	8.76
40152563	NORTHUMBERLAND	4027900	69.83
40152563	NORTHUMBERLAND	4027900	11.28
40152563	NORTHUMBERLAND	4028000	12.84
40153322	NORTHUMBERLAND	4027200	213.94
40153322	NORTHUMBERLAND	4027800	69.12
40153322	NORTHUMBERLAND	4027900	41.64
40173742	NORTHUMBERLAND	4021300	1.61
40176075	NORTHUMBERLAND	4018000	221.93
40176075	NORTHUMBERLAND	4022500	3.45
40184533	NORTHUMBERLAND	4021300	0.76
40187932	NORTHUMBERLAND	4026100	92.68
40187932	NORTHUMBERLAND	4026100	89.96

40187932	NORTHUMBERLAND	4026300	216.29
40187932	NORTHUMBERLAND	4026300	37.36
40187940	NORTHUMBERLAND	4026100	0.97
40190415	NORTHUMBERLAND	4029700	9.79
40191181	NORTHUMBERLAND	4026100	0.00
40191280	NORTHUMBERLAND	4035400	13.23
40192270	NORTHUMBERLAND	4029600	254.13
40192619	NORTHUMBERLAND	4025200	36.48
40192619	NORTHUMBERLAND	4025300	6.51
40193468	NORTHUMBERLAND	4025200	0.45
40193476	NORTHUMBERLAND	4026300	675.54
40194151	NORTHUMBERLAND	4035400	383.99
40194441	NORTHUMBERLAND	4026300	60.54
40195794	NORTHUMBERLAND	4029600	233.84
40195794	NORTHUMBERLAND	4029700	2.67
40202335	NORTHUMBERLAND	4025700	23.70
40202343	NORTHUMBERLAND	4025600	0.04
40202343	NORTHUMBERLAND	4025600	0.00
40202343	NORTHUMBERLAND	4025600	0.89
40207912	NORTHUMBERLAND	4023300	0.35
40207946	NORTHUMBERLAND	4022900	0.28
40208050	NORTHUMBERLAND	4022900	0.85
40208126	NORTHUMBERLAND	4022900	0.39
40208142	NORTHUMBERLAND	4021700	0.43
40208563	NORTHUMBERLAND	4022900	0.36
40208605	NORTHUMBERLAND	4023300	285.57
40208605	NORTHUMBERLAND	4023400	50.42
40208670	NORTHUMBERLAND	4023400	2.38
40208753	NORTHUMBERLAND	4023400	13.05
40209108	NORTHUMBERLAND	4024800	24.39
40209132	NORTHUMBERLAND	4023400	262.95
40209132	NORTHUMBERLAND	4023400	2.77
40209132	NORTHUMBERLAND	4024800	225.95
40209470	NORTHUMBERLAND	4024800	404.47
40209611	NORTHUMBERLAND	4023400	27.36
40209611	NORTHUMBERLAND	4024800	0.04
40209611	NORTHUMBERLAND	4024800	47.84
40209884	NORTHUMBERLAND	4024800	1.25
40210049	NORTHUMBERLAND	4024800	0.95
40210056	NORTHUMBERLAND	4024800	0.87
40213670	NORTHUMBERLAND	4024800	0.85
40213696	NORTHUMBERLAND	4024800	0.93
40213969	NORTHUMBERLAND	4023300	449.60
40213969	NORTHUMBERLAND	4023400	735.90
40214165	NORTHUMBERLAND	4023200	157.50
40214165	NORTHUMBERLAND	4023300	330.27
40214207	NORTHUMBERLAND	4022400	0.02
40214207	NORTHUMBERLAND	4022500	7.83
40214223	NORTHUMBERLAND	4022900	193.47
40214223	NORTHUMBERLAND	4023000	168.15
40214389	NORTHUMBERLAND	4023000	167.45
40214389	NORTHUMBERLAND	4023100	197.22
40214454	NORTHUMBERLAND	4023100	179.65
40214454	NORTHUMBERLAND	4023200	1532.43

40214520	NORTHUMBERLAND	4023300	288.09
40214843	NORTHUMBERLAND	4023500	103.81
40215139	NORTHUMBERLAND	4023200	127.65
40215311	NORTHUMBERLAND	4023500	516.31
40215337	NORTHUMBERLAND	4023100	324.26
40215337	NORTHUMBERLAND	4023200	349.44
40215550	NORTHUMBERLAND	4022900	0.17
40215568	NORTHUMBERLAND	4022900	4.89
40215659	NORTHUMBERLAND	4022900	534.46
40216145	NORTHUMBERLAND	4022800	37.87
40216145	NORTHUMBERLAND	4022900	52.35
40216236	NORTHUMBERLAND	4022500	74.19
40216236	NORTHUMBERLAND	4022900	429.12
40216244	NORTHUMBERLAND	4022800	104.58
40216269	NORTHUMBERLAND	4022600	158.01
40216269	NORTHUMBERLAND	4022700	29.36
40216335	NORTHUMBERLAND	4021900	309.92
40216616	NORTHUMBERLAND	4021600	73.71
40216616	NORTHUMBERLAND	4021700	316.88
40216665	NORTHUMBERLAND	4022300	89.11
40216665	NORTHUMBERLAND	4022400	702.54
40216814	NORTHUMBERLAND	4022300	0.01
40217077	NORTHUMBERLAND	4022400	0.01
40217143	NORTHUMBERLAND	4021700	52.65
40217143	NORTHUMBERLAND	4021900	702.07
40217218	NORTHUMBERLAND	4021900	701.11
40217218	NORTHUMBERLAND	4022000	75.59
40217333	NORTHUMBERLAND	4022700	206.62
40217390	NORTHUMBERLAND	4022700	252.54
40217622	NORTHUMBERLAND	4021700	43.14
40226946	NORTHUMBERLAND	4022400	65.95
40226946	NORTHUMBERLAND	4022500	134.96
40231227	NORTHUMBERLAND	4051900	28.60
40235178	NORTHUMBERLAND	4021500	320.49
40236531	NORTHUMBERLAND	4019500	8.55
40255085	NORTHUMBERLAND	4027300	20.27
40268930	NORTHUMBERLAND	4019400	6.96
40268948	NORTHUMBERLAND	4019400	10.93
40275018	NORTHUMBERLAND	4019300	64.57
40275018	NORTHUMBERLAND	4019300	0.36
40275018	NORTHUMBERLAND	4019300	0.03
40275372	NORTHUMBERLAND	4019400	7.53
40279663	NORTHUMBERLAND	4020800	45.80
40279671	NORTHUMBERLAND	4020800	1.39
40281065	NORTHUMBERLAND	4019800	690.94
40281073	NORTHUMBERLAND	4019700	129.58
40281073	NORTHUMBERLAND	4019800	242.84
40281941	NORTHUMBERLAND	4019400	34.29
40283749	NORTHUMBERLAND	4026100	495.95
40283749	NORTHUMBERLAND	4026100	520.89
40284853	NORTHUMBERLAND	4025800	18.33
40284853	NORTHUMBERLAND	4025900	768.69
40284853	NORTHUMBERLAND	4026000	36.94
40286031	NORTHUMBERLAND	4026000	145.14

40294779	NORTHUMBERLAND	4027500	62.71
40295073	NORTHUMBERLAND	4027500	187.67
40295750	NORTHUMBERLAND	4023300	0.43
40295768	NORTHUMBERLAND	4023300	0.63
40295776	NORTHUMBERLAND	4023300	0.38
40295792	NORTHUMBERLAND	4023300	180.54
40295792	NORTHUMBERLAND	4023300	203.17
40295792	NORTHUMBERLAND	4025000	309.51
40295800	NORTHUMBERLAND	4023300	78.64
40295800	NORTHUMBERLAND	4023300	150.24
40295800	NORTHUMBERLAND	4024800	4.75
40295909	NORTHUMBERLAND	4023700	153.35
40295933	NORTHUMBERLAND	4023700	164.00
40295933	NORTHUMBERLAND	4023700	265.99
40295933	NORTHUMBERLAND	4023800	0.68
40295933	NORTHUMBERLAND	4024000	199.90
40295966	NORTHUMBERLAND	4024000	201.15
40295966	NORTHUMBERLAND	4024100	199.51
40295966	NORTHUMBERLAND	4005801	352.00
40295990	NORTHUMBERLAND	4023300	112.32
40295990	NORTHUMBERLAND	4024000	562.74
40296113	NORTHUMBERLAND	4023500	270.45
40296139	NORTHUMBERLAND	4023500	501.05
40296139	NORTHUMBERLAND	4023500	1.13
40296139	NORTHUMBERLAND	4023500	162.04
40296147	NORTHUMBERLAND	4025200	372.51
40296147	NORTHUMBERLAND	4025200	529.25
40296147	NORTHUMBERLAND	4025300	137.23
40296162	NORTHUMBERLAND	4024800	179.29
40296162	NORTHUMBERLAND	4025100	2.91
40296162	NORTHUMBERLAND	4025200	316.38
40296188	NORTHUMBERLAND	4025100	131.47
40296196	NORTHUMBERLAND	4024800	4.18
40296204	NORTHUMBERLAND	4025100	107.50
40300048	NORTHUMBERLAND	4020500	156.62
40300709	NORTHUMBERLAND	4026800	90.71
40301020	NORTHUMBERLAND	4027500	141.64
40301764	NORTHUMBERLAND	4026800	105.42
40303067	NORTHUMBERLAND	4025400	126.33
40303067	NORTHUMBERLAND	4025400	194.97
40303067	NORTHUMBERLAND	4026300	249.99
40303067	NORTHUMBERLAND	4030100	118.05
40303323	NORTHUMBERLAND	4025400	2.30
40303323	NORTHUMBERLAND	4025400	330.20
40303323	NORTHUMBERLAND	4025400	398.52
40303323	NORTHUMBERLAND	4025500	1508.15
40303331	NORTHUMBERLAND	4024800	118.27
40303331	NORTHUMBERLAND	4025600	411.87
40305120	NORTHUMBERLAND	4024900	520.86
40305120	NORTHUMBERLAND	4025200	53.53
40305146	NORTHUMBERLAND	4023300	66.02
40305153	NORTHUMBERLAND	4025600	602.08
40305336	NORTHUMBERLAND	4020700	20.26
40305922	NORTHUMBERLAND	4026800	257.31

40305930	NORTHUMBERLAND	4026500	44.64
40305955	NORTHUMBERLAND	4026700	17.11
40305955	NORTHUMBERLAND	4026800	393.32
40305963	NORTHUMBERLAND	4026700	21.28
40305963	NORTHUMBERLAND	4026800	513.61
40309122	NORTHUMBERLAND	4019400	45.40
40310187	NORTHUMBERLAND	4019600	28.92
40310765	NORTHUMBERLAND	4026100	892.45
40316416	NORTHUMBERLAND	4023300	18.77
40316416	NORTHUMBERLAND	4023300	29.08
40316424	NORTHUMBERLAND	4023300	0.70
40316432	NORTHUMBERLAND	4023300	0.78
40316523	NORTHUMBERLAND	4009401	0.01
40316523	NORTHUMBERLAND	4009401	7.54
40316523	NORTHUMBERLAND	4009401	0.58
40317364	NORTHUMBERLAND	4023600	120.59
40317786	NORTHUMBERLAND	4023700	20.06
40317786	NORTHUMBERLAND	4023800	518.59
40317869	NORTHUMBERLAND	4021900	246.54
40317869	NORTHUMBERLAND	4022100	90.39
40317935	NORTHUMBERLAND	4021900	32.63
40317935	NORTHUMBERLAND	4021900	142.44
40318040	NORTHUMBERLAND	4023700	0.35
40318313	NORTHUMBERLAND	4021400	364.97
40319246	NORTHUMBERLAND	4027300	200.41
40324469	NORTHUMBERLAND	4024000	0.37
40325151	NORTHUMBERLAND	4021300	0.25
40325169	NORTHUMBERLAND	4023700	0.43
40327363	NORTHUMBERLAND	4026300	364.32
40327694	NORTHUMBERLAND	4028900	9.00
40327694	NORTHUMBERLAND	4028900	6.67
40327777	NORTHUMBERLAND	4028900	13.62
40327777	NORTHUMBERLAND	4028900	8.97
40327777	NORTHUMBERLAND	4028900	24.79
40327777	NORTHUMBERLAND	4028900	1.07
40327819	NORTHUMBERLAND	4028900	957.83
40327819	NORTHUMBERLAND	4029000	36.94
40327819	NORTHUMBERLAND	4029400	58.71
40327835	NORTHUMBERLAND	4026600	77.22
40328882	NORTHUMBERLAND	4026600	5.82
40328882	NORTHUMBERLAND	4026600	33.64
40328890	NORTHUMBERLAND	4026600	67.84
40328957	NORTHUMBERLAND	4026600	0.22
40328957	NORTHUMBERLAND	4026600	29.02
40332983	NORTHUMBERLAND	4020100	201.50
40332983	NORTHUMBERLAND	4020300	33.46
40332983	NORTHUMBERLAND	4021300	4.18
40332983	NORTHUMBERLAND	4021300	0.78
40332983	NORTHUMBERLAND	4021300	9.97
40332983	NORTHUMBERLAND	4021300	5.18
40332983	NORTHUMBERLAND	4021300	4.03
40332983	NORTHUMBERLAND	4021300	0.61
40339277	NORTHUMBERLAND	4027400	6.11
40339277	NORTHUMBERLAND	4027400	107.56

40339277	NORTHUMBERLAND	4027500	528.29
40340994	NORTHUMBERLAND	4029700	102.18
40340994	NORTHUMBERLAND	4029700	20.12
40340994	NORTHUMBERLAND	4029800	132.18
40340994	NORTHUMBERLAND	4029800	300.42
40342198	NORTHUMBERLAND	4035800	28.93
40344012	NORTHUMBERLAND	4027600	87.93
40344012	NORTHUMBERLAND	4027700	0.76
40344038	NORTHUMBERLAND	4027000	15.21
40344046	NORTHUMBERLAND	4027000	10.83
40344145	NORTHUMBERLAND	4027700	236.44
40344145	NORTHUMBERLAND	4027800	162.01
40344145	NORTHUMBERLAND	4027800	117.08
40344145	NORTHUMBERLAND	4027900	185.13
40344731	NORTHUMBERLAND	4021300	62.29
40344731	NORTHUMBERLAND	4021300	15.10
40344731	NORTHUMBERLAND	4021300	0.03
40344731	NORTHUMBERLAND	4023700	51.53
40344772	NORTHUMBERLAND	4021300	0.85
40344772	NORTHUMBERLAND	4021300	6.77
40344772	NORTHUMBERLAND	4021300	13.14
40344772	NORTHUMBERLAND	4021300	0.19
40344772	NORTHUMBERLAND	4021300	4.40
40344772	NORTHUMBERLAND	4021300	5.70
40344772	NORTHUMBERLAND	4021300	72.63
40344772	NORTHUMBERLAND	4021300	1.50
40344772	NORTHUMBERLAND	4021300	1.06
40344772	NORTHUMBERLAND	4023600	25.05
40344772	NORTHUMBERLAND	4023700	161.67
40344772	NORTHUMBERLAND	4023700	87.47
40344772	NORTHUMBERLAND	4023700	602.97
40344772	NORTHUMBERLAND	4023900	123.10
40345175	NORTHUMBERLAND	4021300	2.58
40345191	NORTHUMBERLAND	4021300	1.20
40345936	NORTHUMBERLAND	4035400	56.71
40345944	NORTHUMBERLAND	4029800	232.88
40345951	NORTHUMBERLAND	4024900	173.17
40345951	NORTHUMBERLAND	4024900	106.00
40345951	NORTHUMBERLAND	4025200	581.62
40345951	NORTHUMBERLAND	4025200	482.02
40345951	NORTHUMBERLAND	4025400	1275.51
40345951	NORTHUMBERLAND	4025400	370.62
40345969	NORTHUMBERLAND	4025400	149.76
40345969	NORTHUMBERLAND	4025400	144.69
40345969	NORTHUMBERLAND	4029900	534.59
40346645	NORTHUMBERLAND	4027100	370.86
40346645	NORTHUMBERLAND	4027200	33.29
40346645	NORTHUMBERLAND	4027800	29.06
40346645	NORTHUMBERLAND	4050600	17.19
40346660	NORTHUMBERLAND	4050600	23.07
40346678	NORTHUMBERLAND	4050600	17.35
40346686	NORTHUMBERLAND	4050600	22.49
40346736	NORTHUMBERLAND	4027000	135.99
40346736	NORTHUMBERLAND	4027000	16.11

40346736	NORTHUMBERLAND	4027100	85.02
40346991	NORTHUMBERLAND	4027400	104.50
40347262	NORTHUMBERLAND	4020200	14.37
40348989	NORTHUMBERLAND	4034800	25.19
40349748	NORTHUMBERLAND	4026300	187.82
40350332	NORTHUMBERLAND	4035800	109.64
40350332	NORTHUMBERLAND	4035900	258.41
40350332	NORTHUMBERLAND	4036000	23.03
40350449	NORTHUMBERLAND	4026300	10.36
40350456	NORTHUMBERLAND	4026300	21.50
40350464	NORTHUMBERLAND	4026300	10.56
40350472	NORTHUMBERLAND	4026300	8.73
40351140	NORTHUMBERLAND	4027900	4.53
40351157	NORTHUMBERLAND	4020200	13.38
40351264	NORTHUMBERLAND	4027900	2.43
40351272	NORTHUMBERLAND	4027900	41.02
40351298	NORTHUMBERLAND	4027900	66.54
40351462	NORTHUMBERLAND	4028000	19.31
40352932	NORTHUMBERLAND	4026300	541.58
40356784	NORTHUMBERLAND	4020900	388.19
40356784	NORTHUMBERLAND	4020900	73.07
40356818	NORTHUMBERLAND	4027900	47.72
40356818	NORTHUMBERLAND	4028000	260.49
40356826	NORTHUMBERLAND	4028000	160.51
40356891	NORTHUMBERLAND	4029300	118.99
40356891	NORTHUMBERLAND	4036000	933.70
40360836	NORTHUMBERLAND	4026800	16.65
40360844	NORTHUMBERLAND	4026800	20.02
40368573	NORTHUMBERLAND	4026800	8.86
40370058	NORTHUMBERLAND	4027900	86.05
40372294	NORTHUMBERLAND	4029700	0.41
40372294	NORTHUMBERLAND	4029700	479.24
40376907	NORTHUMBERLAND	4052000	0.56
40399388	NORTHUMBERLAND	4023600	4.21
40400210	NORTHUMBERLAND	4027400	0.37
40400228	NORTHUMBERLAND	4027400	0.40
40408262	NORTHUMBERLAND	4026100	12.17
40418022	NORTHUMBERLAND	4022200	347.26
40427734	NORTHUMBERLAND	4023400	10.40
40429359	NORTHUMBERLAND	4019400	0.00
40436644	NORTHUMBERLAND	4026500	8.97
40437915	NORTHUMBERLAND	4027400	0.02
40456600	NORTHUMBERLAND	4025900	16.17
40459406	NORTHUMBERLAND	4019700	60.68
40459406	NORTHUMBERLAND	4019700	52.16
40459406	NORTHUMBERLAND	4019700	48.23
40459406	NORTHUMBERLAND	4019700	14.33
40467367	NORTHUMBERLAND	4023700	1.20
40467367	NORTHUMBERLAND	4023700	7.49
40467367	NORTHUMBERLAND	4023700	9.12
40467441	NORTHUMBERLAND	4009401	0.00
40467441	NORTHUMBERLAND	4009401	1.11
40467441	NORTHUMBERLAND	4009401	0.52
40467524	NORTHUMBERLAND	4026100	60.63

40525362	NORTHUMBERLAND	4019300	3.38
40540676	NORTHUMBERLAND	4023700	798.16
40540676	NORTHUMBERLAND	4023700	12.66
40540676	NORTHUMBERLAND	4023700	47.98
40540676	NORTHUMBERLAND	4024000	66.47
40540676	NORTHUMBERLAND	4024000	62.91
40540833	NORTHUMBERLAND	4019700	58.24
40540841	NORTHUMBERLAND	4019700	45.55
40540916	NORTHUMBERLAND	4019900	0.20
40540916	NORTHUMBERLAND	4021200	660.53
40540916	NORTHUMBERLAND	4021300	13.94
40540916	NORTHUMBERLAND	4023600	76.54
40540924	NORTHUMBERLAND	4019800	469.05
40540924	NORTHUMBERLAND	4020400	944.69
40540932	NORTHUMBERLAND	4020300	410.31
40541054	NORTHUMBERLAND	4026200	58.85
40541054	NORTHUMBERLAND	4026300	365.35
40541062	NORTHUMBERLAND	4035800	341.35
40541203	NORTHUMBERLAND	4022100	368.77
40541203	NORTHUMBERLAND	4022200	78.16
40541229	NORTHUMBERLAND	4021900	327.87
40541237	NORTHUMBERLAND	4023700	14.44
40541252	NORTHUMBERLAND	4023600	114.89
40541260	NORTHUMBERLAND	4024800	53.83
40541278	NORTHUMBERLAND	4024800	207.63
40541286	NORTHUMBERLAND	4024800	238.05
40541286	NORTHUMBERLAND	4025600	411.79
40541294	NORTHUMBERLAND	4025500	333.86
40541294	NORTHUMBERLAND	4025500	48.89
40541294	NORTHUMBERLAND	4025600	182.17
40541294	NORTHUMBERLAND	4025600	61.95
40541302	NORTHUMBERLAND	4025500	645.33
40541302	NORTHUMBERLAND	4025600	58.14
40541344	NORTHUMBERLAND	4023500	19.89
40541351	NORTHUMBERLAND	4023500	38.98
40541369	NORTHUMBERLAND	4023500	758.01
40541419	NORTHUMBERLAND	4023300	37.27
40541427	NORTHUMBERLAND	4023300	29.04
40541443	NORTHUMBERLAND	4023300	0.25
40541450	NORTHUMBERLAND	4023300	65.38
40541468	NORTHUMBERLAND	4023700	416.68
40541468	NORTHUMBERLAND	4023700	0.56
40541468	NORTHUMBERLAND	4024000	162.47
40541476	NORTHUMBERLAND	4023700	78.04
40541476	NORTHUMBERLAND	4023700	78.59
40541476	NORTHUMBERLAND	4024000	218.04
40541484	NORTHUMBERLAND	4023700	319.70
40541484	NORTHUMBERLAND	4023700	50.32
40541500	NORTHUMBERLAND	4024800	69.78
40541500	NORTHUMBERLAND	4024800	0.00
40541518	NORTHUMBERLAND	4024800	0.00
40541518	NORTHUMBERLAND	4024800	158.77
40541559	NORTHUMBERLAND	4022900	4.71
40541559	NORTHUMBERLAND	4023000	110.10

40541559	NORTHUMBERLAND	4023100	282.38
40541567	NORTHUMBERLAND	4022900	132.22
40541567	NORTHUMBERLAND	4022900	20.77
40541567	NORTHUMBERLAND	4023000	21.06
40541575	NORTHUMBERLAND	4024800	71.49
40541575	NORTHUMBERLAND	4024800	0.00
40541583	NORTHUMBERLAND	4024800	0.12
40541583	NORTHUMBERLAND	4024800	63.67
40541591	NORTHUMBERLAND	4023300	0.00
40541609	NORTHUMBERLAND	4023300	0.00
40541617	NORTHUMBERLAND	4025400	2.18
40541617	NORTHUMBERLAND	4025400	1.74
40541617	NORTHUMBERLAND	4025500	662.02
40541617	NORTHUMBERLAND	4026200	476.54
40541633	NORTHUMBERLAND	4025700	213.38
40541633	NORTHUMBERLAND	4026100	21.02
45000304	QUEENS	4050200	0.29
45000841	QUEENS	4039500	51.85
45006004	QUEENS	4040000	18.38
45008943	QUEENS	4040000	22.37
45010220	QUEENS	4040000	33.50
45015310	QUEENS	4040100	0.13
45015310	QUEENS	4040100	39.53
45015724	QUEENS	4040100	0.19
45015724	QUEENS	4040100	0.00
45040383	QUEENS	4050000	39.10
45052982	QUEENS	4040100	0.34
45056496	QUEENS	4040100	0.00
45057718	QUEENS	4040100	3.63
45058054	QUEENS	4040100	0.00
45058211	QUEENS	4040100	8.57
45058211	QUEENS	4040100	3.78
45060779	QUEENS	4050200	14.13
45066933	QUEENS	4036500	40.49
45066941	QUEENS	4036500	4.95
45068228	QUEENS	4036200	9.33
45068483	QUEENS	4039400	44.42
45068806	QUEENS	4036200	43.45
45071198	QUEENS	4036500	15.51
45092301	QUEENS	4039900	189.86
45092301	QUEENS	4039900	48.26
45092301	QUEENS	4039900	0.83
45092301	QUEENS	4039900	32.50
45092301	QUEENS	4039900	98.96
45092301	QUEENS	4039900	41.19
45092301	QUEENS	4039900	2.18
45092301	QUEENS	4040000	37.93
45092301	QUEENS	4040000	124.29
45092301	QUEENS	4040000	64.74
45092301	QUEENS	4040000	10.01
45092301	QUEENS	4040000	88.91
45092301	QUEENS	4040000	15.49
45092301	QUEENS	4050200	64.49
45092301	QUEENS	4050200	14.00

45092301	QUEENS	4050200	0.02
45092798	QUEENS	4039600	10.85
45093085	QUEENS	4039900	89.45
45093150	QUEENS	4040000	44.00
45093184	QUEENS	4050000	55.65
45093259	QUEENS	4050000	265.67
45093267	QUEENS	4039500	182.76
45093267	QUEENS	4051200	180.64
45093275	QUEENS	4051200	8.69
45093325	QUEENS	4036600	199.15
45093341	QUEENS	4039600	1322.46
45093796	QUEENS	4036500	361.54
45099157	QUEENS	4039400	481.70
45099165	QUEENS	4039400	48.87
45102159	QUEENS	4040100	21.92
45102217	QUEENS	4040100	0.00
45102563	QUEENS	4040100	0.25
45102563	QUEENS	4040100	1.28
45102589	QUEENS	4040100	14.95
45108461	QUEENS	4040100	0.35
45108461	QUEENS	4040100	0.58
45108461	QUEENS	4040100	0.24
45125275	QUEENS	4050200	11.43
45125283	QUEENS	4050200	0.01
45125291	QUEENS	4050200	7.62
45125465	QUEENS	4050200	28.13
45125473	QUEENS	4050200	22.90
45125481	QUEENS	4050200	14.34
45126497	QUEENS	4040100	2.79
45131133	QUEENS	4040100	0.38
45132263	QUEENS	4040100	0.00
45132263	QUEENS	4040100	0.50
45141975	QUEENS	4039400	709.94
45144177	QUEENS	4040100	0.00
45144185	QUEENS	4040100	1.18
45144185	QUEENS	4040100	0.03
45144185	QUEENS	4040100	1.73
45144193	QUEENS	4040100	0.00
45164118	QUEENS	4040100	0.21
45170370	QUEENS	4040100	0.00
45176567	QUEENS	4040300	50.28
50017862	RESTIGOUCHE	4014000	218.77
50033877	RESTIGOUCHE	4051500	15.42
50035252	RESTIGOUCHE	4051500	0.40
50037456	RESTIGOUCHE	4014700	12.29
50038991	RESTIGOUCHE	4014500	0.37
50050921	RESTIGOUCHE	4015100	0.46
50051960	RESTIGOUCHE	4016400	0.37
50052083	RESTIGOUCHE	4016100	99.88
50053412	RESTIGOUCHE	4012600	26.29
50053412	RESTIGOUCHE	4012800	112.98
50055284	RESTIGOUCHE	4049200	173.29
50055292	RESTIGOUCHE	4013300	60.14
50056332	RESTIGOUCHE	4013300	163.60

50056332	RESTIGOUCHE	4013400	305.25
50056514	RESTIGOUCHE	4012700	27.17
50056514	RESTIGOUCHE	4016900	189.28
50057652	RESTIGOUCHE	4013100	551.02
50057900	RESTIGOUCHE	4012500	160.52
50057942	RESTIGOUCHE	4010706	27.05
50057942	RESTIGOUCHE	4013100	65.12
50057942	RESTIGOUCHE	4013200	383.59
50057959	RESTIGOUCHE	4013100	69.05
50057959	RESTIGOUCHE	4013300	11.34
50058056	RESTIGOUCHE	4012100	62.79
50058056	RESTIGOUCHE	4012600	7.27
50058056	RESTIGOUCHE	4012700	33.82
50058056	RESTIGOUCHE	4016900	21.19
50058130	RESTIGOUCHE	4012000	246.84
50058130	RESTIGOUCHE	4012100	4.19
50058130	RESTIGOUCHE	4012200	46.39
50058197	RESTIGOUCHE	4012600	31.37
50058197	RESTIGOUCHE	4012700	608.63
50059062	RESTIGOUCHE	4012400	355.35
50059062	RESTIGOUCHE	4012500	266.21
50059252	RESTIGOUCHE	4010706	570.36
50059260	RESTIGOUCHE	4013100	0.07
50059500	RESTIGOUCHE	4012900	262.32
50059500	RESTIGOUCHE	4013000	146.03
50059500	RESTIGOUCHE	4013500	0.00
50059641	RESTIGOUCHE	4050500	103.99
50059716	RESTIGOUCHE	4010706	101.47
50059716	RESTIGOUCHE	4013700	204.04
50059724	RESTIGOUCHE	4014000	74.57
50059724	RESTIGOUCHE	4014000	3.71
50059872	RESTIGOUCHE	4012100	395.83
50059872	RESTIGOUCHE	4012200	331.46
50059880	RESTIGOUCHE	4012200	160.10
50059880	RESTIGOUCHE	4012300	240.04
50060029	RESTIGOUCHE	4050500	1.92
50060888	RESTIGOUCHE	4016600	922.07
50061795	RESTIGOUCHE	4015800	0.41
50071661	RESTIGOUCHE	4017000	2.99
50071885	RESTIGOUCHE	4017300	467.56
50079557	RESTIGOUCHE	4014100	0.35
50085844	RESTIGOUCHE	4014000	21.30
50086818	RESTIGOUCHE	4014000	70.94
50086818	RESTIGOUCHE	4014000	1.84
50086909	RESTIGOUCHE	4015100	718.52
50087402	RESTIGOUCHE	4017100	28.06
50087402	RESTIGOUCHE	4017200	13.96
50087402	RESTIGOUCHE	4017400	212.28
50087493	RESTIGOUCHE	4013700	454.13
50087493	RESTIGOUCHE	4013800	18.63
50089523	RESTIGOUCHE	4013800	24.17
50103688	RESTIGOUCHE	4010706	102.55
50104439	RESTIGOUCHE	4012200	0.38
50130970	RESTIGOUCHE	4015200	1.20

50131705	RESTIGOUCHE	4015200	16.85
50136456	RESTIGOUCHE	4013400	342.97
50136456	RESTIGOUCHE	4014100	0.57
50136464	RESTIGOUCHE	4013900	59.70
50136464	RESTIGOUCHE	4014000	1.23
50136506	RESTIGOUCHE	4013900	256.76
50136506	RESTIGOUCHE	4014000	301.08
50136506	RESTIGOUCHE	4014100	185.78
50137488	RESTIGOUCHE	4012400	148.56
50140151	RESTIGOUCHE	4012900	351.66
50154913	RESTIGOUCHE	4012900	60.92
50154913	RESTIGOUCHE	4013000	360.19
50155837	RESTIGOUCHE	4012000	76.99
50155837	RESTIGOUCHE	4012100	99.61
50156710	RESTIGOUCHE	4013300	92.80
50156728	RESTIGOUCHE	4013300	516.17
50156744	RESTIGOUCHE	4013200	609.99
50156793	RESTIGOUCHE	4013200	216.38
50156892	RESTIGOUCHE	4013000	601.01
50156892	RESTIGOUCHE	4010711	25.84
50158351	RESTIGOUCHE	4013000	73.53
50158351	RESTIGOUCHE	4013700	92.11
50158740	RESTIGOUCHE	4013400	70.25
50158922	RESTIGOUCHE	4013400	89.39
50169705	RESTIGOUCHE	4013600	101.96
50169705	RESTIGOUCHE	4013700	171.50
50169762	RESTIGOUCHE	4013500	187.54
50169762	RESTIGOUCHE	4013600	469.32
50174978	RESTIGOUCHE	4017100	1.06
50174978	RESTIGOUCHE	4017100	4.28
50174978	RESTIGOUCHE	4017100	0.01
50174978	RESTIGOUCHE	4017100	2.65
50183888	RESTIGOUCHE	4021500	209.80
50183904	RESTIGOUCHE	4021500	1.13
50183912	RESTIGOUCHE	4016600	408.80
50183920	RESTIGOUCHE	4016600	116.06
50183938	RESTIGOUCHE	4021500	19.72
50183946	RESTIGOUCHE	4021500	210.63
50183987	RESTIGOUCHE	4015800	264.95
50184001	RESTIGOUCHE	4017200	5.21
50184027	RESTIGOUCHE	4017200	6.64
50184035	RESTIGOUCHE	4017200	310.16
50184043	RESTIGOUCHE	4017300	72.52
50184076	RESTIGOUCHE	4016300	18.51
50184076	RESTIGOUCHE	4016500	1010.05
50184084	RESTIGOUCHE	4016300	242.79
50184084	RESTIGOUCHE	4016500	359.46
50184084	RESTIGOUCHE	4016600	192.00
50184100	RESTIGOUCHE	4015700	249.42
50184118	RESTIGOUCHE	4016600	266.90
50184126	RESTIGOUCHE	4016600	195.75
50184167	RESTIGOUCHE	4015500	248.70
50184167	RESTIGOUCHE	4015600	263.10
50184175	RESTIGOUCHE	4015500	75.03

50184175	RESTIGOUCHE	4015600	99.27
50184175	RESTIGOUCHE	4015800	345.97
50184332	RESTIGOUCHE	4015800	257.80
50184589	RESTIGOUCHE	4015600	0.36
50185008	RESTIGOUCHE	4015700	0.00
50185255	RESTIGOUCHE	4015700	306.06
50188671	RESTIGOUCHE	4014400	0.98
50188788	RESTIGOUCHE	4016100	8.56
50188796	RESTIGOUCHE	4015900	251.70
50188796	RESTIGOUCHE	4016200	130.83
50188796	RESTIGOUCHE	4016300	92.19
50188796	RESTIGOUCHE	4016400	2.25
50188812	RESTIGOUCHE	4016400	104.53
50188952	RESTIGOUCHE	4015500	187.71
50188960	RESTIGOUCHE	4015400	268.40
50188960	RESTIGOUCHE	4015500	109.60
50189091	RESTIGOUCHE	4015000	1346.08
50189091	RESTIGOUCHE	4015000	192.58
50189109	RESTIGOUCHE	4016400	772.67
50189109	RESTIGOUCHE	4016500	174.91
50189216	RESTIGOUCHE	4015900	700.87
50189216	RESTIGOUCHE	4016100	74.12
50189232	RESTIGOUCHE	4015300	212.96
50190180	RESTIGOUCHE	4017100	365.85
50192152	RESTIGOUCHE	4017000	185.09
50192640	RESTIGOUCHE	4017000	74.80
50192921	RESTIGOUCHE	4017100	1291.17
50192921	RESTIGOUCHE	4017200	200.75
50192921	RESTIGOUCHE	4050800	93.44
50193127	RESTIGOUCHE	4049100	1.13
50193614	RESTIGOUCHE	4017200	729.23
50193630	RESTIGOUCHE	4017000	320.65
50193630	RESTIGOUCHE	4050700	171.42
50193630	RESTIGOUCHE	4050800	44.68
50193747	RESTIGOUCHE	4015000	156.07
50193747	RESTIGOUCHE	4015000	155.90
50193747	RESTIGOUCHE	4015000	0.22
50194398	RESTIGOUCHE	4015900	181.36
50194406	RESTIGOUCHE	4014300	5.76
50194489	RESTIGOUCHE	4016700	7.90
50194489	RESTIGOUCHE	4016800	48.77
50194521	RESTIGOUCHE	4014400	212.23
50194521	RESTIGOUCHE	4051500	451.21
50194521	RESTIGOUCHE	4051500	251.14
50194547	RESTIGOUCHE	4014400	0.28
50194554	RESTIGOUCHE	4014400	185.38
50194570	RESTIGOUCHE	4014400	356.90
50194596	RESTIGOUCHE	4015900	594.46
50194604	RESTIGOUCHE	4015900	21.41
50194604	RESTIGOUCHE	4016000	331.85
50194612	RESTIGOUCHE	4016000	152.20
50194620	RESTIGOUCHE	4015900	452.78
50194638	RESTIGOUCHE	4015900	363.84
50194638	RESTIGOUCHE	4016000	417.44

50194711	RESTIGOUCHE	4016700	28.91
50194737	RESTIGOUCHE	4014300	702.50
50195270	RESTIGOUCHE	4013700	593.77
50195270	RESTIGOUCHE	4013800	390.87
50195304	RESTIGOUCHE	4013900	0.02
50195304	RESTIGOUCHE	4014000	314.91
50195353	RESTIGOUCHE	4013600	0.62
50195379	RESTIGOUCHE	4013600	15.43
50195379	RESTIGOUCHE	4013700	114.60
50195387	RESTIGOUCHE	4013800	926.84
50195403	RESTIGOUCHE	4051000	13.22
50195411	RESTIGOUCHE	4051000	242.77
50195437	RESTIGOUCHE	4051000	214.81
50195445	RESTIGOUCHE	4051000	254.27
50196591	RESTIGOUCHE	4014200	40.98
50196617	RESTIGOUCHE	4014200	17.12
50196625	RESTIGOUCHE	4014200	40.19
50201318	RESTIGOUCHE	4014000	6.45
50201375	RESTIGOUCHE	4014000	125.05
50201433	RESTIGOUCHE	4013800	205.00
50201870	RESTIGOUCHE	4014900	472.22
50201888	RESTIGOUCHE	4014800	157.88
50202092	RESTIGOUCHE	4016100	234.21
50202126	RESTIGOUCHE	4015900	222.68
50202126	RESTIGOUCHE	4016100	1146.26
50202134	RESTIGOUCHE	4015900	818.92
50202134	RESTIGOUCHE	4016100	73.46
50202142	RESTIGOUCHE	4015900	1.83
50202142	RESTIGOUCHE	4016200	300.82
50202373	RESTIGOUCHE	4014400	123.83
50202373	RESTIGOUCHE	4014400	357.10
50202373	RESTIGOUCHE	4051500	169.57
50202373	RESTIGOUCHE	4051500	183.58
50202688	RESTIGOUCHE	4014500	56.60
50202712	RESTIGOUCHE	4014500	169.86
50202712	RESTIGOUCHE	4014600	0.26
50202712	RESTIGOUCHE	4014700	2272.41
50202720	RESTIGOUCHE	4014500	764.01
50202720	RESTIGOUCHE	4014600	207.11
50203058	RESTIGOUCHE	4015200	0.35
50203066	RESTIGOUCHE	4015200	7.46
50203074	RESTIGOUCHE	4015200	6.27
50203082	RESTIGOUCHE	4015200	6.70
50203108	RESTIGOUCHE	4015200	1.14
50203124	RESTIGOUCHE	4015200	1.22
50203132	RESTIGOUCHE	4015200	0.61
50203504	RESTIGOUCHE	4015200	7.72
50203512	RESTIGOUCHE	4015200	1.95
50203538	RESTIGOUCHE	4015200	6.12
50203546	RESTIGOUCHE	4015200	3.21
50203579	RESTIGOUCHE	4015200	0.27
50203579	RESTIGOUCHE	4015200	2.16
50203579	RESTIGOUCHE	4015200	1.27
50203595	RESTIGOUCHE	4015200	11.21

50203611	RESTIGOUCHE	4015200	1.95
50203629	RESTIGOUCHE	4015200	2.27
50203637	RESTIGOUCHE	4015200	1.56
50203645	RESTIGOUCHE	4015200	7.39
50203652	RESTIGOUCHE	4015200	8.56
50203660	RESTIGOUCHE	4015200	2.03
50204841	RESTIGOUCHE	4015000	132.37
50204841	RESTIGOUCHE	4015000	134.38
50204841	RESTIGOUCHE	4015100	115.51
50205020	RESTIGOUCHE	4014200	159.20
50205038	RESTIGOUCHE	4014400	15.02
50205038	RESTIGOUCHE	4014400	968.90
50205038	RESTIGOUCHE	4051500	1.23
50205038	RESTIGOUCHE	4051500	28.64
50206069	RESTIGOUCHE	4014300	1.83
50206093	RESTIGOUCHE	4015500	0.34
50206176	RESTIGOUCHE	4015200	6.68
50236322	RESTIGOUCHE	4014400	0.98
50236322	RESTIGOUCHE	4051500	12.03
50242023	RESTIGOUCHE	4014000	0.00
50243021	RESTIGOUCHE	4014000	43.45
50258714	RESTIGOUCHE	4015000	3.19
50339290	RESTIGOUCHE	4015000	0.00
50340413	RESTIGOUCHE	4017200	1175.89
50341908	RESTIGOUCHE	4017100	74.18
50341908	RESTIGOUCHE	4017100	112.73
50341908	RESTIGOUCHE	4017100	0.12
50341908	RESTIGOUCHE	4017100	0.21
50341908	RESTIGOUCHE	4017100	89.30
50349299	RESTIGOUCHE	4017100	0.00
50404052	RESTIGOUCHE	4014000	24.42
50404060	RESTIGOUCHE	4015000	7.37
50404086	RESTIGOUCHE	4015000	0.00
50404094	RESTIGOUCHE	4016700	244.75
55005763	SAINT JOHN	4039300	2.91
55028161	SAINT JOHN	4040500	9.36
55094262	SAINT JOHN	4040800	50.02
55094270	SAINT JOHN	4040800	3.04
55094288	SAINT JOHN	4040800	11.13
55094296	SAINT JOHN	4040800	6.23
55094304	SAINT JOHN	4040800	8.63
55095723	SAINT JOHN	4004601	174.39
55095723	SAINT JOHN	4004601	6.04
55095723	SAINT JOHN	4004601	16.76
55103063	SAINT JOHN	4006701	11.76
55103071	SAINT JOHN	4006701	29.84
55103592	SAINT JOHN	4039100	14.47
55103600	SAINT JOHN	4039100	0.25
55103634	SAINT JOHN	4039800	1.10
55103667	SAINT JOHN	4039100	50.94
55103675	SAINT JOHN	4039100	0.06
55103683	SAINT JOHN	4039100	0.10
55103774	SAINT JOHN	4039100	0.34
55103782	SAINT JOHN	4039100	5.63

55103782	SAINT JOHN	4039100	0.00
55103790	SAINT JOHN	4039100	9.28
55103790	SAINT JOHN	4039100	0.00
55104079	SAINT JOHN	4039200	6.53
55104129	SAINT JOHN	4039800	24.55
55104137	SAINT JOHN	4039800	2.81
55104137	SAINT JOHN	4039800	5.12
55104137	SAINT JOHN	4039800	17.38
55104145	SAINT JOHN	4039800	0.06
55104152	SAINT JOHN	4039200	0.26
55104160	SAINT JOHN	4039200	8.91
55104178	SAINT JOHN	4039200	8.52
55104186	SAINT JOHN	4039200	16.24
55104194	SAINT JOHN	4039200	36.61
55104202	SAINT JOHN	4039200	8.45
55104228	SAINT JOHN	4039200	6.83
55104236	SAINT JOHN	4039200	22.94
55104467	SAINT JOHN	4039200	0.69
55104475	SAINT JOHN	4039200	1.47
55104483	SAINT JOHN	4039200	2.96
55104491	SAINT JOHN	4039200	17.65
55104509	SAINT JOHN	4039200	2.97
55104517	SAINT JOHN	4039200	6.36
55104525	SAINT JOHN	4039200	20.43
55104533	SAINT JOHN	4039200	6.59
55104533	SAINT JOHN	4039200	0.30
55104541	SAINT JOHN	4039200	9.10
55104558	SAINT JOHN	4039200	0.01
55104558	SAINT JOHN	4039200	20.95
55104566	SAINT JOHN	4039200	11.69
55104616	SAINT JOHN	4039200	20.97
55104624	SAINT JOHN	4039200	13.44
55105001	SAINT JOHN	4039200	7.33
55105019	SAINT JOHN	4039200	5.76
55105027	SAINT JOHN	4039200	6.40
55105035	SAINT JOHN	4039200	22.81
55105043	SAINT JOHN	4039200	4.41
55105050	SAINT JOHN	4039200	11.75
55105084	SAINT JOHN	4039200	16.80
55105233	SAINT JOHN	4039200	0.78
55105266	SAINT JOHN	4039200	1.47
55105274	SAINT JOHN	4039200	8.06
55105282	SAINT JOHN	4039200	11.55
55105290	SAINT JOHN	4039200	21.12
55105308	SAINT JOHN	4039200	9.28
55105381	SAINT JOHN	4039300	19.41
55105399	SAINT JOHN	4039300	8.37
55105407	SAINT JOHN	4039300	0.08
55105449	SAINT JOHN	4039300	0.01
55105456	SAINT JOHN	4039300	34.68
55105464	SAINT JOHN	4039300	48.27
55105472	SAINT JOHN	4039300	175.37
55105480	SAINT JOHN	4039300	48.29
55106041	SAINT JOHN	4052700	15.65

55106058	SAINT JOHN	4052700	30.54
55106074	SAINT JOHN	4052700	0.11
55106082	SAINT JOHN	4052700	28.67
55106132	SAINT JOHN	4052800	63.11
55106140	SAINT JOHN	4052800	16.22
55106157	SAINT JOHN	4052800	42.15
55106165	SAINT JOHN	4052800	47.45
55106173	SAINT JOHN	4052800	43.27
55106173	SAINT JOHN	4052800	14.28
55106173	SAINT JOHN	4052800	12.93
55106181	SAINT JOHN	4052800	17.99
55106199	SAINT JOHN	4052800	9.33
55106199	SAINT JOHN	4052800	11.66
55109433	SAINT JOHN	4052600	9.64
55109433	SAINT JOHN	4052600	4.18
55109433	SAINT JOHN	4052600	34.74
55109441	SAINT JOHN	4052600	5.35
55109441	SAINT JOHN	4052600	35.94
55109441	SAINT JOHN	4052600	5.13
55161483	SAINT JOHN	4040800	2.67
55229959	SAINT JOHN	4040500	61.89
55229967	SAINT JOHN	4040500	6.35
55229975	SAINT JOHN	4040500	11.34
55229983	SAINT JOHN	4040500	2.52
60027497	SUNBURY	4045000	33.24
60033073	SUNBURY	4044800	116.06
60033073	SUNBURY	4044800	153.08
60044666	SUNBURY	4044800	0.00
60047982	SUNBURY	4044900	20.15
60047982	SUNBURY	4044900	46.62
60053618	SUNBURY	4044900	0.85
60060035	SUNBURY	4043700	26.14
60060431	SUNBURY	4045100	39.72
60061439	SUNBURY	4044800	8.81
60061439	SUNBURY	4044800	216.15
60061454	SUNBURY	4045100	15.18
60061462	SUNBURY	4045100	19.40
60061470	SUNBURY	4045100	6.97
60061496	SUNBURY	4043700	55.76
60061553	SUNBURY	4045100	17.21
60061918	SUNBURY	4043700	129.42
60062072	SUNBURY	4045000	0.00
60062213	SUNBURY	4043700	20.93
60062221	SUNBURY	4043700	19.33
60062296	SUNBURY	4044400	1.02
60062296	SUNBURY	4044400	14.02
60062585	SUNBURY	4043700	16.49
60063427	SUNBURY	4045000	83.06
60064532	SUNBURY	4044500	25.03
60066297	SUNBURY	4044600	158.20
60066982	SUNBURY	4044100	18.51
60067378	SUNBURY	4044800	70.49
60068020	SUNBURY	4044800	7.05
60073335	SUNBURY	4034200	16.34

60074739	SUNBURY	4034200	0.99
60074739	SUNBURY	4034300	2250.72
60074739	SUNBURY	4034400	130.96
60074739	SUNBURY	4034600	4737.59
60074739	SUNBURY	4034800	690.05
60074739	SUNBURY	4034800	13.04
60074739	SUNBURY	4034900	194.10
60074739	SUNBURY	4035500	628.92
60074739	SUNBURY	4040200	67.85
60074747	SUNBURY	4034300	38.96
60074861	SUNBURY	4034600	93.25
60082682	SUNBURY	4040200	31.26
60087442	SUNBURY	4050300	2.06
60087442	SUNBURY	4050300	16.88
60088200	SUNBURY	4035100	73.18
60097383	SUNBURY	4043700	541.95
60097383	SUNBURY	4043700	18.38
60097383	SUNBURY	4043900	98.71
60097383	SUNBURY	4044100	325.30
60097383	SUNBURY	4044400	153.57
60097391	SUNBURY	4045100	220.26
60098704	SUNBURY	4045000	673.07
60100963	SUNBURY	4040200	58.19
60109030	SUNBURY	4034900	278.98
60109030	SUNBURY	4035100	0.24
60109030	SUNBURY	4050300	186.68
60109030	SUNBURY	4035200	118.55
60113842	SUNBURY	4044700	259.66
60114337	SUNBURY	4044800	58.12
60114527	SUNBURY	4035100	73.83
60114550	SUNBURY	4035100	112.89
60114550	SUNBURY	4035100	0.01
60114550	SUNBURY	4035100	76.11
60114550	SUNBURY	4035600	1217.56
60114550	SUNBURY	4035900	3.98
60114550	SUNBURY	4050300	210.52
60114550	SUNBURY	4050300	14.16
60114642	SUNBURY	4035100	35.61
60122256	SUNBURY	4040200	42.95
60137239	SUNBURY	4044800	1.28
65030256	VICTORIA	4024700	1278.80
65039265	VICTORIA	4030200	29.22
65039794	VICTORIA	4030500	9.98
65039794	VICTORIA	4030600	208.53
65061889	VICTORIA	4049000	0.18
65075301	VICTORIA	4024500	57.06
65080285	VICTORIA	4024400	34.99
65081267	VICTORIA	4049000	143.88
65081606	VICTORIA	4049300	206.88
65083297	VICTORIA	4001601	0.70
65083297	VICTORIA	4001601	3.00
65083297	VICTORIA	4001601	0.00
65098931	VICTORIA	4024600	104.15
65109993	VICTORIA	4030200	54.86

65110819	VICTORIA	4024400	24.04
65110892	VICTORIA	4024400	304.42
65110900	VICTORIA	4024400	506.83
65110900	VICTORIA	4024400	2.08
65110900	VICTORIA	4024400	1.48
65124976	VICTORIA	4024400	40.73
65125213	VICTORIA	4049400	55.01
65129397	VICTORIA	4024400	5.06
65129421	VICTORIA	4024400	1.65
65129587	VICTORIA	4024400	0.66
65129587	VICTORIA	4024400	1.49
65129785	VICTORIA	4001601	4.30
65129785	VICTORIA	4001601	5.28
65154205	VICTORIA	4024400	7.54
65154205	VICTORIA	4024400	33.74
65154213	VICTORIA	4024400	4.41
65154213	VICTORIA	4024400	30.39
65160939	VICTORIA	4030400	283.46
65160939	VICTORIA	4030500	419.60
65160939	VICTORIA	4030600	72.13
70029608	WESTMORLAND	4037500	163.98
70036504	WESTMORLAND	4037900	253.30
70036546	WESTMORLAND	4037900	61.60
70063110	WESTMORLAND	4037500	54.99
70070115	WESTMORLAND	4037200	207.95
70078001	WESTMORLAND	4037000	102.22
70078001	WESTMORLAND	4037000	44.47
70105655	WESTMORLAND	4037100	292.19
70105655	WESTMORLAND	4037100	0.00
70128780	WESTMORLAND	4039700	4.20
70128780	WESTMORLAND	4039700	55.13
70128780	WESTMORLAND	4039700	369.93
70128798	WESTMORLAND	4039600	28.59
70228879	WESTMORLAND	4037900	0.30
70241336	WESTMORLAND	4051800	108.83
70241344	WESTMORLAND	4051800	153.65
70400338	WESTMORLAND	4037700	121.12
75010801	YORK	4046900	3.06
75010819	YORK	4046900	93.56
75012195	YORK	4047000	1.13
75016741	YORK	4045300	1.02
75020180	YORK	4047200	899.49
75020180	YORK	4047300	41.14
75021931	YORK	4047800	0.00
75028506	YORK	4047000	0.10
75028514	YORK	4047000	0.00
75028522	YORK	4047000	2.98
75028688	YORK	4047100	47.52
75032250	YORK	4047000	59.99
75032771	YORK	4047400	24.29
75032771	YORK	4047400	58.73
75032789	YORK	4047400	21.54
75033357	YORK	4045400	96.53
75033597	YORK	4047400	16.44

75033852	YORK	4047200	0.00
75034488	YORK	4046400	16.64
75037036	YORK	4047300	3.26
75037440	YORK	4046300	328.43
75037440	YORK	4046400	52.91
75037440	YORK	4046500	48.96
75038372	YORK	4047300	1.04
75039214	YORK	4046300	23.02
75039214	YORK	4046400	606.03
75039214	YORK	4046500	29.40
75039214	YORK	4046600	78.28
75039313	YORK	4046400	0.01
75039792	YORK	4047300	14.45
75040691	YORK	4045800	0.02
75042531	YORK	4046500	156.04
75042549	YORK	4045700	3.67
75042549	YORK	4045700	61.45
75043133	YORK	4046600	57.11
75043455	YORK	4046000	1.50
75043547	YORK	4046600	246.29
75043547	YORK	4046600	72.71
75043547	YORK	4046600	1.82
75043851	YORK	4046200	315.97
75043851	YORK	4051400	75.02
75043851	YORK	4051400	114.82
75044917	YORK	4046600	65.06
75047068	YORK	4046600	25.37
75052225	YORK	4045300	43.59
75052563	YORK	4045300	0.71
75063826	YORK	4045200	158.32
75063875	YORK	4044200	0.71
75083477	YORK	4043800	0.00
75083857	YORK	4043600	172.37
75084905	YORK	4043600	16.13
75085142	YORK	4046100	1.68
75087049	YORK	4045400	0.00
75087924	YORK	4043800	8.32
75087924	YORK	4043800	9.45
75087965	YORK	4045500	169.02
75089318	YORK	4046200	24.60
75096420	YORK	4043500	65.51
75096693	YORK	4043000	857.76
75096693	YORK	4043100	373.47
75096693	YORK	4043500	1153.68
75096693	YORK	4046600	1211.14
75096693	YORK	4046600	2546.49
75096693	YORK	4046600	127.02
75097477	YORK	4047200	168.18
75097477	YORK	4047300	445.99
75097477	YORK	4047300	3.71
75100511	YORK	4048700	18.65
75100511	YORK	4048800	40.96
75100511	YORK	4048800	0.06
75100602	YORK	4048700	4.86

75103499	YORK	4048800	0.43
75104596	YORK	4048700	0.00
75104596	YORK	4048700	2.96
75104604	YORK	4048700	11.12
75104612	YORK	4048600	250.70
75104687	YORK	4048700	0.05
75104968	YORK	4048400	121.40
75105759	YORK	4048700	0.07
75109595	YORK	4047700	28.18
75109868	YORK	4047600	33.11
75109918	YORK	4047700	52.47
75111443	YORK	4047900	191.33
75111443	YORK	4048000	40.89
75111443	YORK	4048100	547.59
75111443	YORK	4048100	40.72
75111443	YORK	4048200	136.27
75113548	YORK	4047700	26.98
75113555	YORK	4047700	21.02
75113688	YORK	4047800	68.99
75113928	YORK	4047800	59.60
75114033	YORK	4047700	33.29
75117275	YORK	4047900	0.69
75118448	YORK	4033800	115.19
75118448	YORK	4033800	147.68
75118638	YORK	4033800	19.93
75118703	YORK	4033800	43.69
75122994	YORK	4033000	0.92
75122994	YORK	4033000	58.16
75122994	YORK	4033000	11.23
75122994	YORK	4033100	88.22
75122994	YORK	4033100	119.81
75123406	YORK	4033200	287.53
75123406	YORK	4033200	467.76
75123406	YORK	4033200	407.46
75123406	YORK	4033300	706.63
75123406	YORK	4033400	416.90
75123810	YORK	4033300	1350.43
75123810	YORK	4033300	20.85
75123810	YORK	4034800	708.97
75123810	YORK	4035300	217.06
75123810	YORK	4035400	680.40
75130161	YORK	4048300	25.19
75130294	YORK	4048300	99.32
75130294	YORK	4048300	28.78
75130385	YORK	4048300	52.09
75130914	YORK	4048300	86.53
75131516	YORK	4049500	4.22
75131516	YORK	4049500	29.87
75134981	YORK	4003801	13.16
75135350	YORK	4032200	78.78
75135558	YORK	4048100	27.04
75140541	YORK	4030300	56.00
75140541	YORK	4031900	34.27
75140541	YORK	4032100	151.97

75140541	YORK	4032200	347.16
75140541	YORK	4032300	2345.34
75140541	YORK	4032400	230.27
75140541	YORK	4032500	163.58
75140541	YORK	4032600	815.41
75140541	YORK	4032700	565.63
75140541	YORK	4032800	574.95
75140541	YORK	4032900	198.56
75140541	YORK	4033000	567.31
75140541	YORK	4033000	16.68
75140541	YORK	4033000	264.09
75140541	YORK	4033900	307.97
75141556	YORK	4034000	54.88
75143966	YORK	4034100	480.33
75144147	YORK	4033900	0.01
75145748	YORK	4032300	124.66
75146894	YORK	4031900	2.44
75146894	YORK	4031900	0.81
75146894	YORK	4031900	20.37
75146894	YORK	4032100	0.00
75146894	YORK	4032100	328.97
75146894	YORK	4032100	30.44
75146894	YORK	4032300	19.40
75146894	YORK	4032300	1.99
75146894	YORK	4032300	700.07
75146894	YORK	4032400	56.59
75164335	YORK	4051700	3.59
75164335	YORK	4051700	0.40
75164335	YORK	4051700	39.70
75164335	YORK	4051700	51.10
75164335	YORK	4051700	1.12
75165969	YORK	4033500	648.73
75165969	YORK	4033600	454.35
75165969	YORK	4033600	124.24
75165969	YORK	4034300	70.83
75165969	YORK	4034500	622.81
75165969	YORK	4034700	38.65
75166058	YORK	4034100	1011.29
75166504	YORK	4033500	22.81
75166637	YORK	4033500	36.96
75167866	YORK	4034500	27.21
75170126	YORK	4034500	685.18
75170126	YORK	4034700	1535.61
75170126	YORK	4034800	1426.17
75170126	YORK	4034800	1319.39
75172114	YORK	4051700	0.02
75180547	YORK	4033300	15.46
75184226	YORK	4033300	2.12
75204636	YORK	4047400	2.31
75204636	YORK	4047400	0.28
75206292	YORK	4046800	0.94
75206292	YORK	4046800	2.39
75206292	YORK	4046800	4.58
75206342	YORK	4047200	23.46

75206342	YORK	4047200	35.20
75206359	YORK	4047200	4.54
75206730	YORK	4047100	40.26
75208322	YORK	4047100	33.17
75208330	YORK	4047100	7.61
75208348	YORK	4047100	2.60
75208355	YORK	4047100	2.30
75208397	YORK	4047100	1.40
75208405	YORK	4047100	158.81
75208413	YORK	4047000	1.23
75210740	YORK	4043700	563.43
75210740	YORK	4043800	319.87
75210740	YORK	4043800	28.29
75210740	YORK	4043800	0.20
75210740	YORK	4043800	0.13
75210740	YORK	4043800	3628.24
75210740	YORK	4043800	182.20
75210740	YORK	4044200	883.29
75210740	YORK	4044300	721.15
75210740	YORK	4045500	291.45
75210740	YORK	4051300	19.52
75219790	YORK	4045800	5.54
75220673	YORK	4045600	317.84
75221770	YORK	4045800	539.18
75221770	YORK	4046000	472.50
75221770	YORK	4046100	245.09
75221770	YORK	4046100	447.04
75221952	YORK	4046500	4.17
75222711	YORK	4046600	5.41
75222729	YORK	4046600	1.88
75222752	YORK	4045900	108.84
75222752	YORK	4046100	582.99
75222760	YORK	4046100	102.32
75229310	YORK	4046900	0.26
75229310	YORK	4046900	14.81
75230649	YORK	4046600	4.03
75230698	YORK	4046100	20.92
75230698	YORK	4046100	86.33
75230698	YORK	4046100	131.54
75230706	YORK	4046600	0.52
75230805	YORK	4046000	11.67
75239780	YORK	4048700	23.23
75240325	YORK	4030300	0.00
75240325	YORK	4033000	0.13
75241166	YORK	4048700	223.96
75241166	YORK	4048700	113.84
75241166	YORK	4048700	2.86
75241166	YORK	4048800	41.87
75241166	YORK	4048800	167.45
75241893	YORK	4043800	0.11
75243741	YORK	4046600	85.36
75243758	YORK	4046600	9.79
75243774	YORK	4046600	30.84
75243782	YORK	4046600	17.42

75243857	YORK	4046600	0.93
75243923	YORK	4047200	7.35
75250423	YORK	4048100	39.35
75252007	YORK	4045400	17.40
75252437	YORK	4046100	0.00
75256412	YORK	4045200	21.63
75256545	YORK	4044200	10.18
75256560	YORK	4044200	14.46
75256578	YORK	4044200	1.23
75256826	YORK	4033800	0.28
75258400	YORK	4046600	6.40
75258756	YORK	4048300	0.89
75258905	YORK	4032200	35.72
75258913	YORK	4032200	38.65
75258921	YORK	4032200	35.95
75258939	YORK	4032200	9.25
75259226	YORK	4048300	10.01
75259358	YORK	4048300	4.49
75261701	YORK	4033700	122.80
75262386	YORK	4047200	3.11
75262386	YORK	4047300	29.87
75262444	YORK	4043100	102.82
75262485	YORK	4043500	12.08
75262493	YORK	4043500	24.76
75265876	YORK	4045200	44.32
75266155	YORK	4033300	11.90
75329425	YORK	4048800	0.00
75350751	YORK	4034200	36.22
75352351	YORK	4033800	734.59
75352393	YORK	4033800	6.12
75390161	YORK	4047100	5.34
75396036	YORK	4046600	0.24
75398396	YORK	4046600	0.42
75407247	YORK	4033000	1.37
75415729	YORK	4047500	20.09
75488932	YORK	4047200	9.89
75538025	YORK	4046800	7.60
75538033	YORK	4046800	7.00
20753109	GLOUCESTER	4010601	8.49
45015468	QUEENS	4040100	11.77
45015468	QUEENS	4040100	0.60
45015468	QUEENS	4040100	0.29
45015492	QUEENS	4040100	1.85
45015492	QUEENS	4040100	4.06
45015492	QUEENS	4040100	2.11
45053303	QUEENS	4040100	0.12
45053303	QUEENS	4040100	0.56
45053303	QUEENS	4040100	0.94
45054400	QUEENS	4040100	0.21
45054400	QUEENS	4040100	1.18
45056124	QUEENS	4040100	0.35
45056124	QUEENS	4040100	0.03
45056124	QUEENS	4040100	0.10
45056967	QUEENS	4040100	0.35

45056967	QUEENS	4040100	18.17
45057106	QUEENS	4040100	1.07
45057106	QUEENS	4040100	18.55
45057106	QUEENS	4040100	0.00
45057601	QUEENS	4040100	1.95
45057619	QUEENS	4040100	2.76
45057635	QUEENS	4040100	1.37
45057635	QUEENS	4040100	0.24
45057932	QUEENS	4040100	0.12
45057932	QUEENS	4040100	0.84
45057932	QUEENS	4040100	0.63
45102068	QUEENS	4040100	0.42
45102068	QUEENS	4040100	1.91
45102076	QUEENS	4040100	0.44
45102076	QUEENS	4040100	2.29
45102134	QUEENS	4040100	2.38
45145554	QUEENS	4040100	4.69
45145554	QUEENS	4040100	1.08
45145729	QUEENS	4040100	16.77
45145729	QUEENS	4040100	1.60
45145786	QUEENS	4040100	16.15
45145786	QUEENS	4040100	5.43
45147345	QUEENS	4040100	19.71
45147345	QUEENS	4040100	1.81
45147568	QUEENS	4040100	18.54
45147568	QUEENS	4040100	0.49
45147568	QUEENS	4040100	0.00
45147980	QUEENS	4040100	9.66
45147980	QUEENS	4040100	1.71

Annexe B

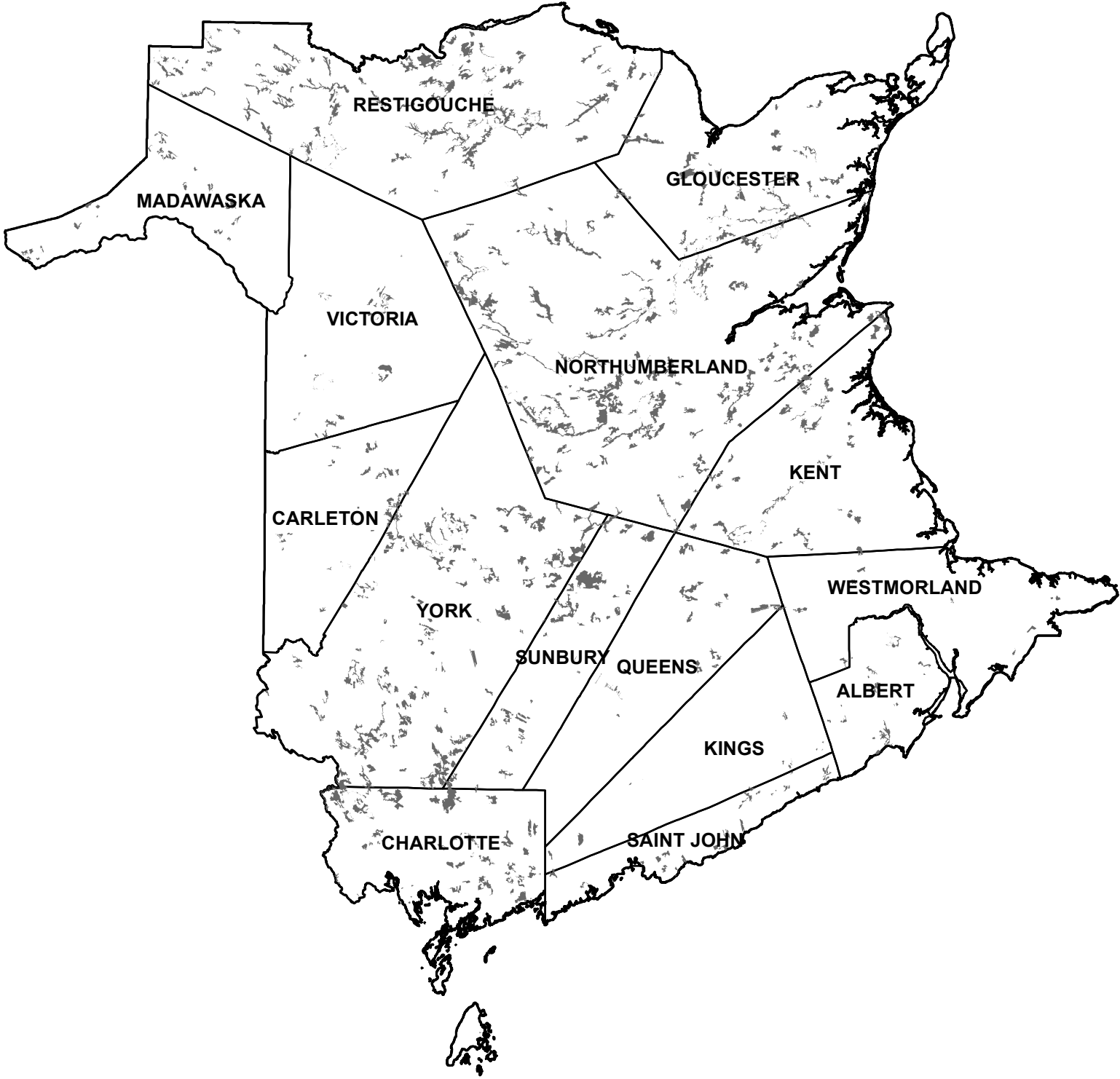
Lots sur des terres de la Couronne (descriptions officielles)

Nul

Annexe C


Croquis – Lots sur des terres de la Couronn

Nature Legacy protected areas / Aires protégées du Patrimoine naturel

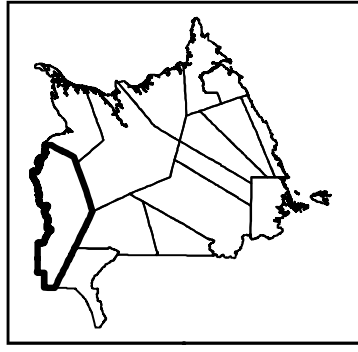


■ Nature Legacy protected areas /
Aires protégées du Patrimoine naturel

□ County / Comté



**Nature Legacy
protected areas in /
Aires protégées
dans le comté de
RESTIGOUICHE
County**



Nature Legacy protected areas /
Aires protégées du Patrimoine naturel

County / Comté

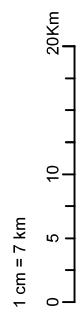
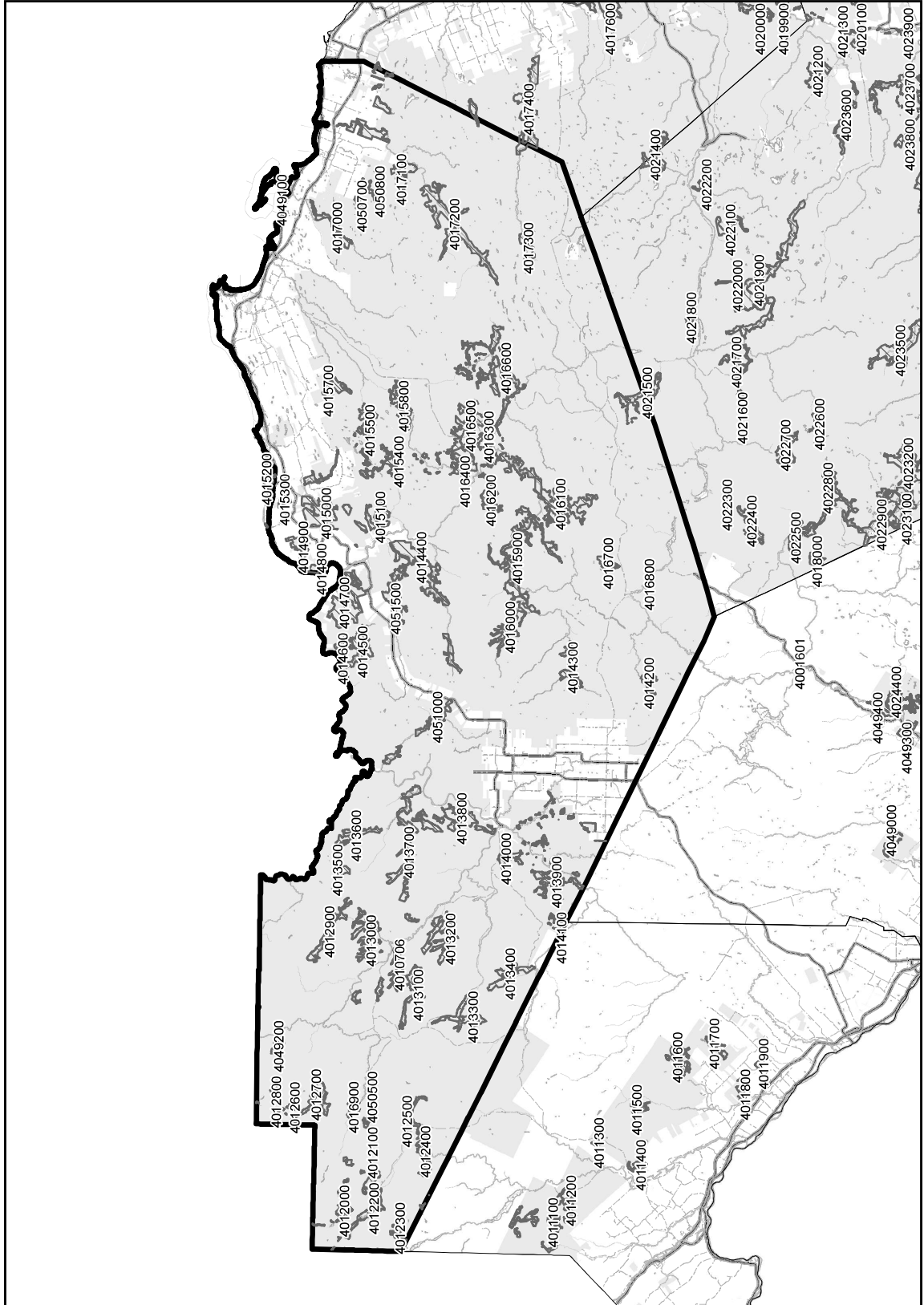
Watercourse / Cours d'eau

Highway / Autoroute

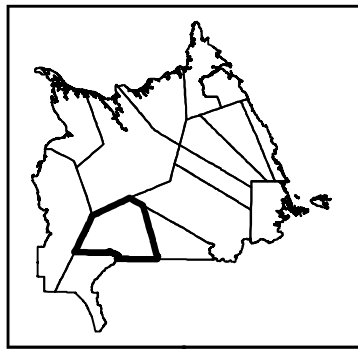
Road / Chemin








Waterbody / Plan d'eau

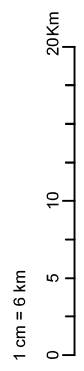
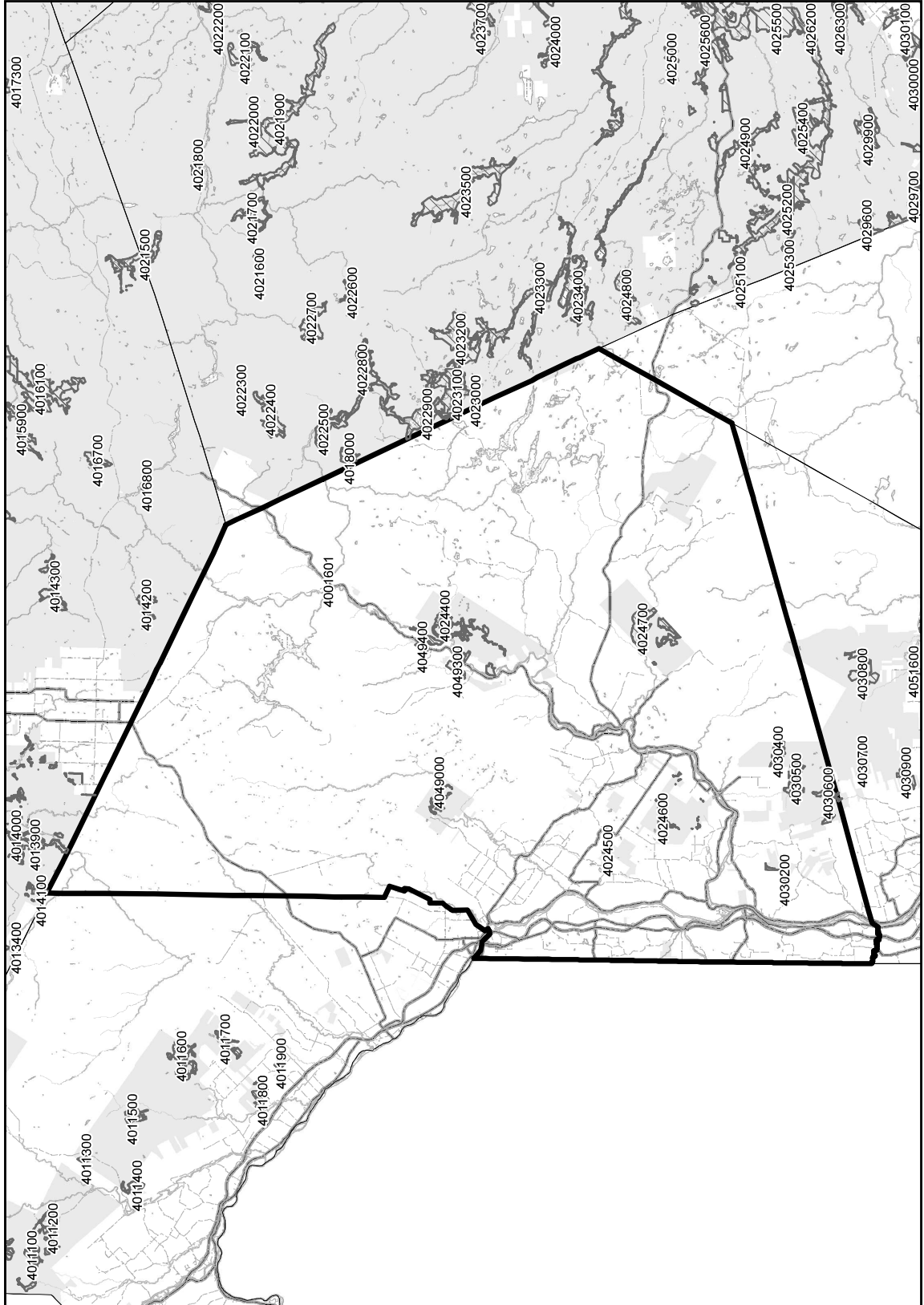
Crown Land / Terre de la Couronne



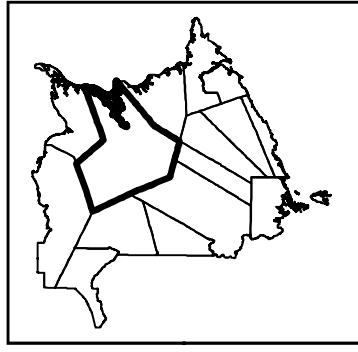
**Nature Legacy
protected areas in /
Aires protégées
dans le comté de
VICTORIA
County**



	Nature Legacy protected areas / Aires protégées du Patrimoine naturel
	County / Comté
	Watercourse / Cours d'eau
	Highway / Autoroute
	Road / Chemin
	Waterbody / Plan d'eau
	Crown Land / Terre de la Couronne



**Nature Legacy
protected areas in /
Aires protégées
dans le comté de
NORTHUMBERLAND
County**



Nature Legacy protected areas /
Aires protégées du Patrimoine naturel

County / Comté

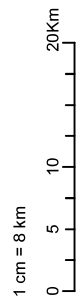
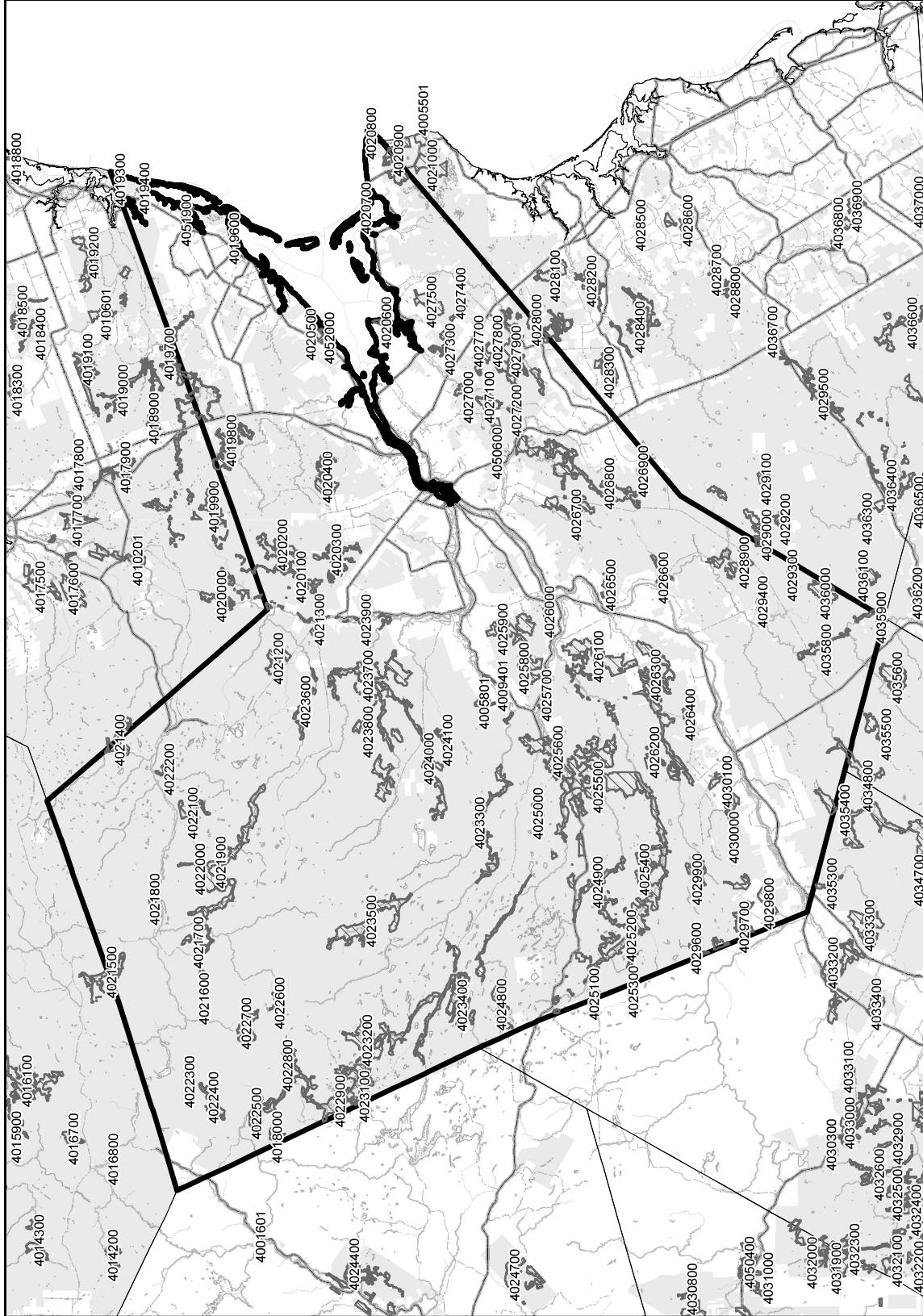
Watercourse / Cours d'eau

Highway / Autoroute

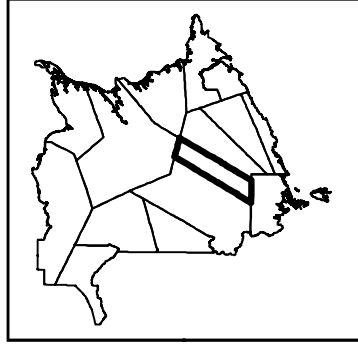
Road / Chemin

Waterbody / Plan d'eau

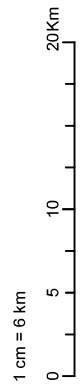
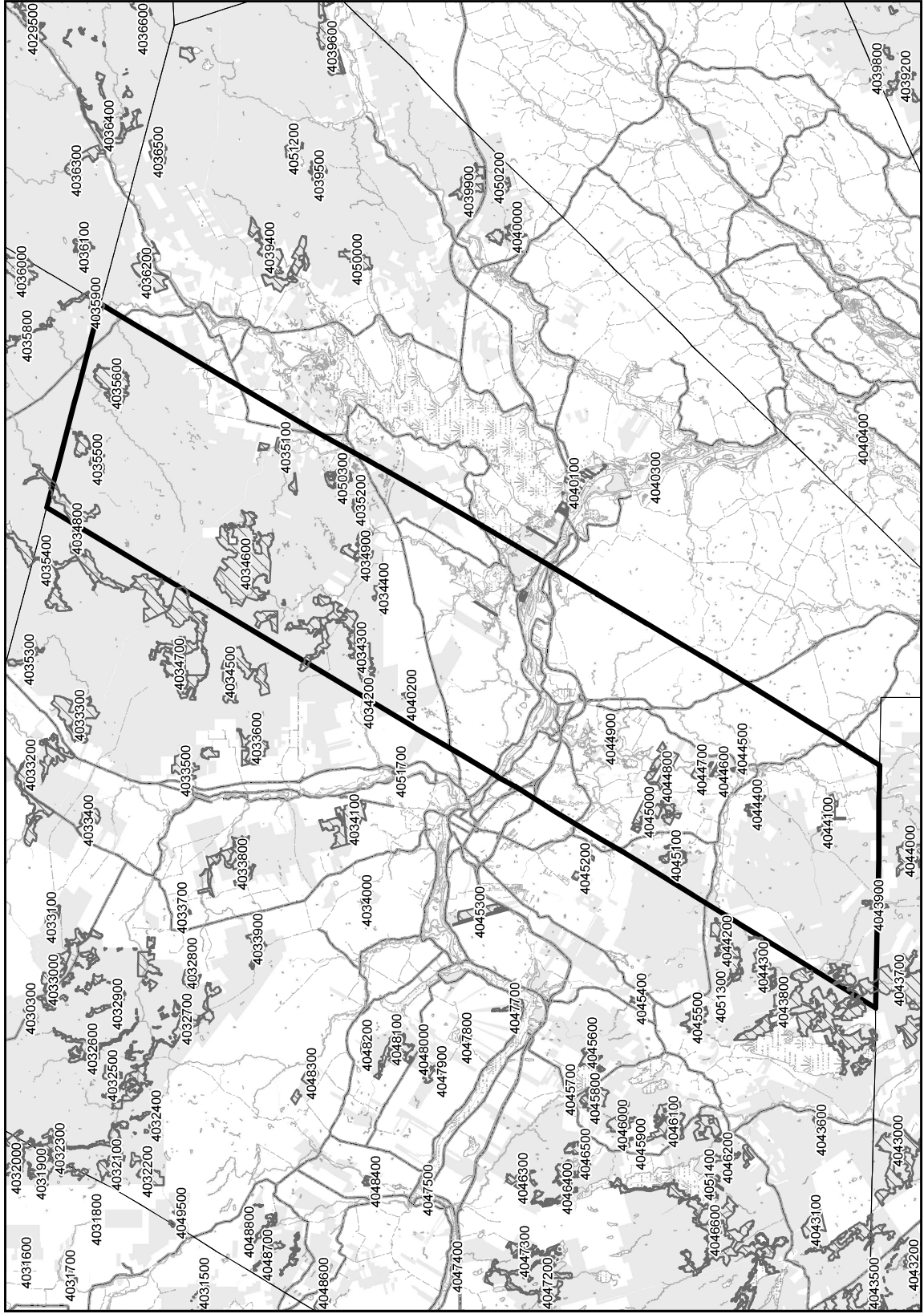
Crown Land / Terre de la Couronne



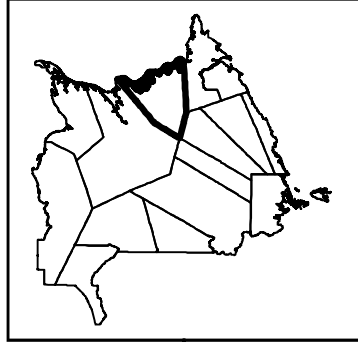
Nature Legacy protected areas in / Aires protégées dans le comté de SUNBURY County










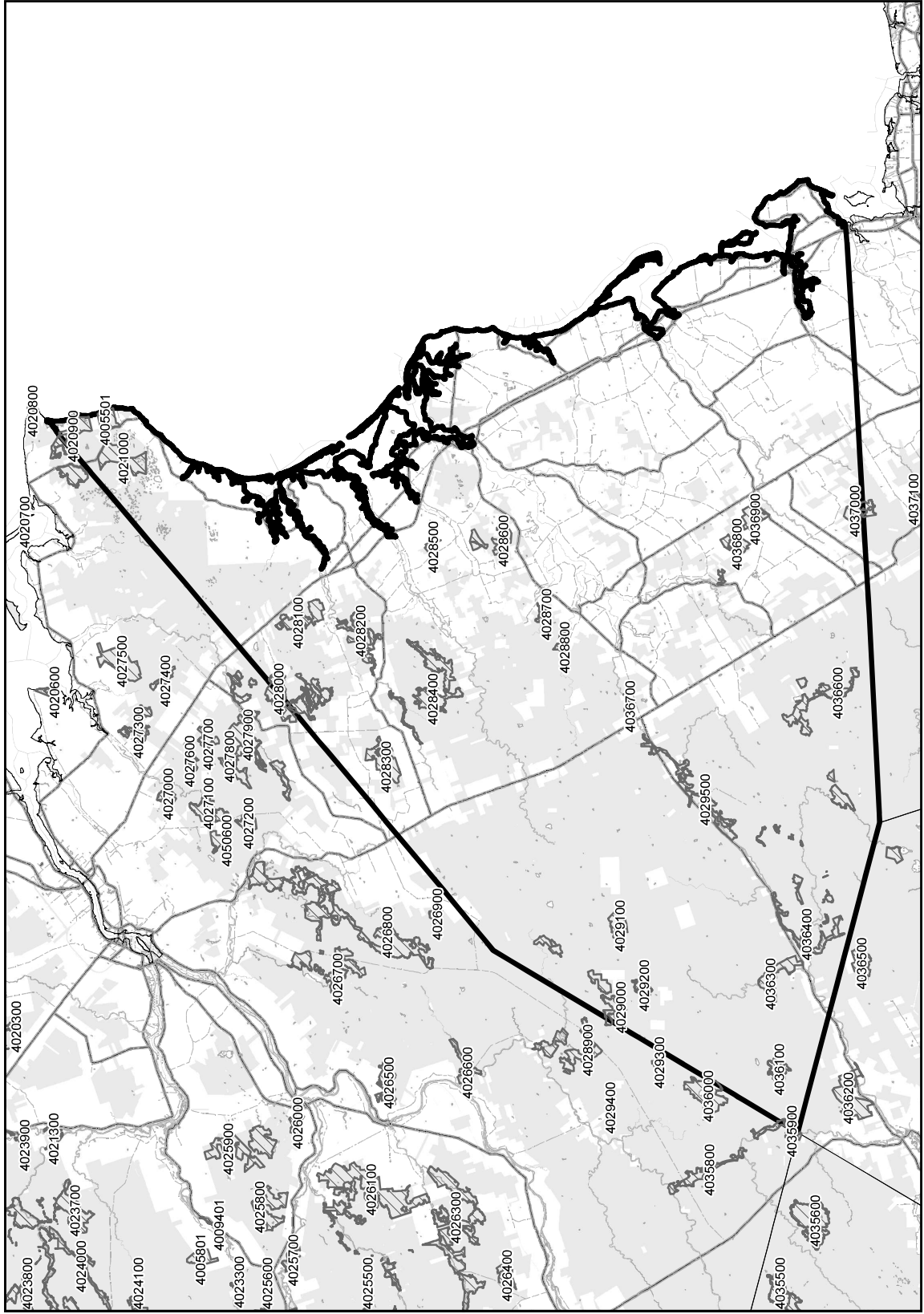
Nature Legacy protected areas / Aires protégées du Patrimoine naturel
 County / Comté
 Watercourse / Cours d'eau
 Highway / Autoroute
 Road / Chemin
 Waterbody / Plan d'eau
 Crown Land / Terre de la Couronne



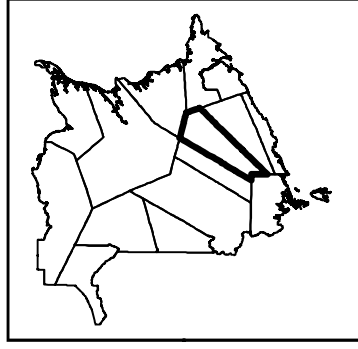
**Nature Legacy
protected areas in /
Aires protégées
dans le comté de
KENT
County**










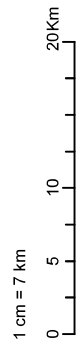
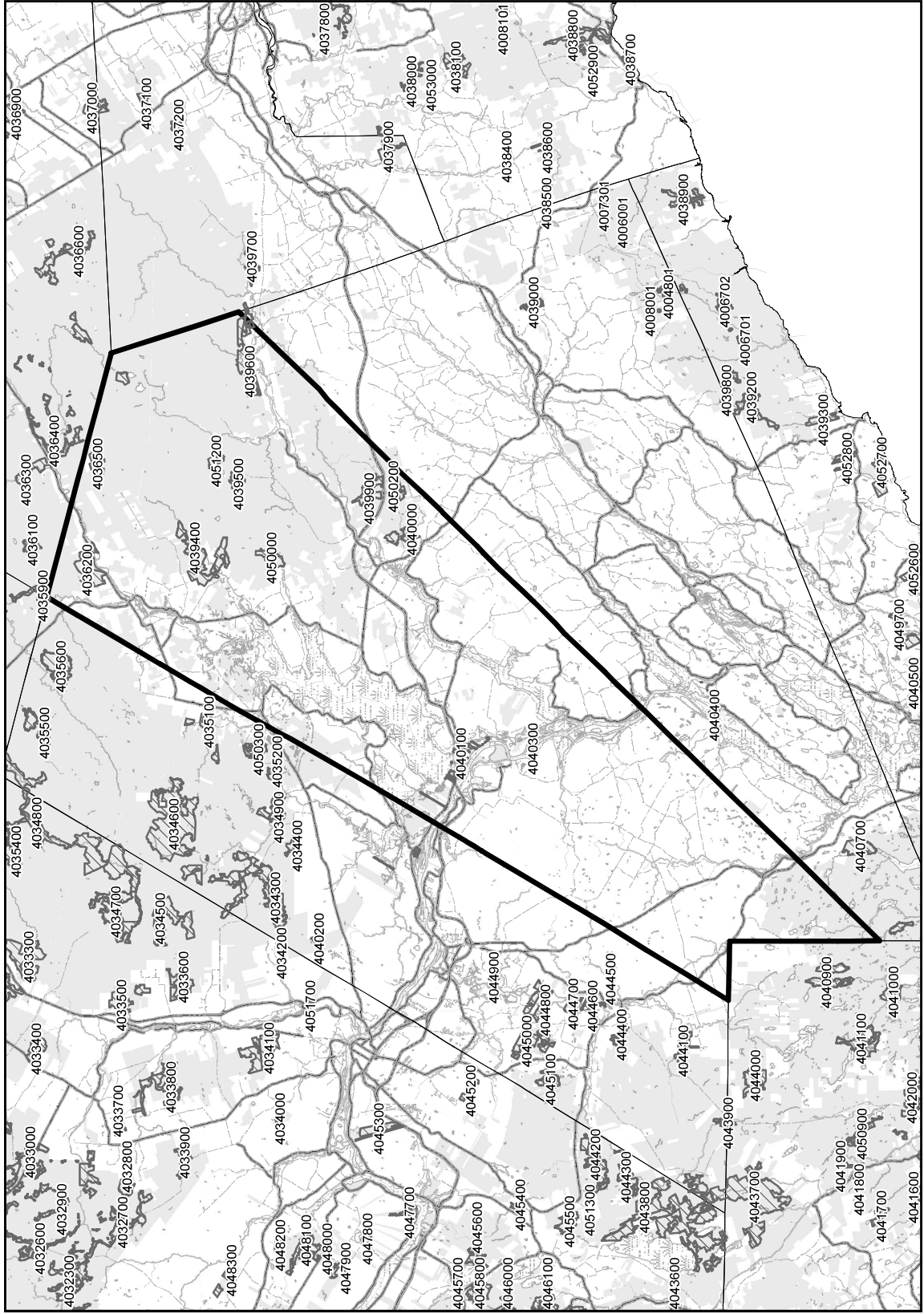
-  Nature Legacy protected areas / Aires protégées du Patrimoine naturel
-  County / Comté
-  Watercourse / Cours d'eau
-  Highway / Autoroute
-  Road / Chemin
-  Waterbody / Plan d'eau
-  Crown Land / Terre de la Couronne



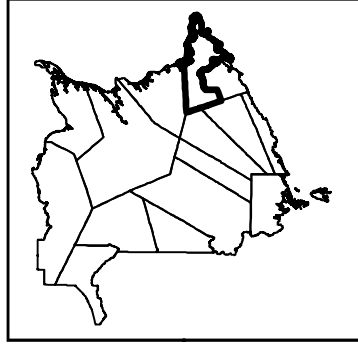
Nature Legacy protected areas in / Aires protégées dans le comté de QUEENS County



	Nature Legacy protected areas / Aires protégées du Patrimoine naturel
	County / Comté
	Watercourse / Cours d'eau
	Highway / Autoroute
	Road / Chemin
	Waterbody / Plan d'eau
	Crown Land / Terre de la Couronne



**Nature Legacy
protected areas in /
Aires protégées
dans le comté de
WESTMORLAND
County**



Nature Legacy protected areas /
Aires protégées du Patrimoine naturel

County / Comté

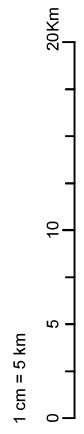
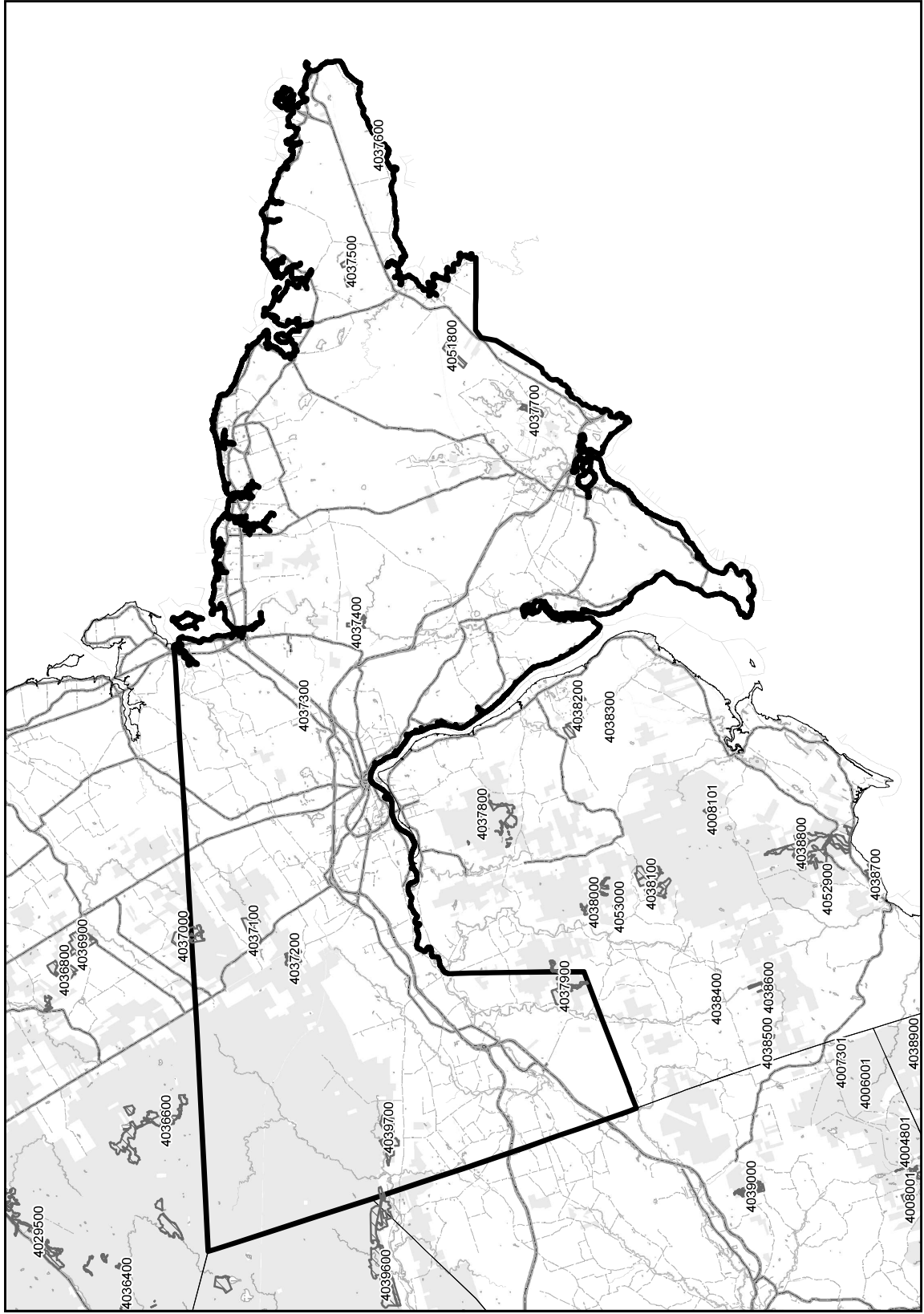
Watercourse / Cours d'eau

Highway / Autoroute

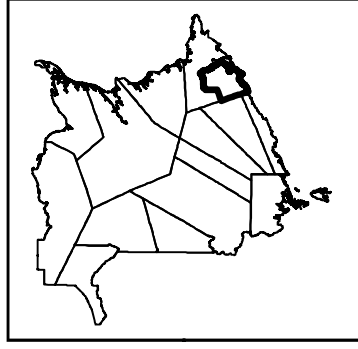
Road / Chemin








Waterbody / Plan d'eau

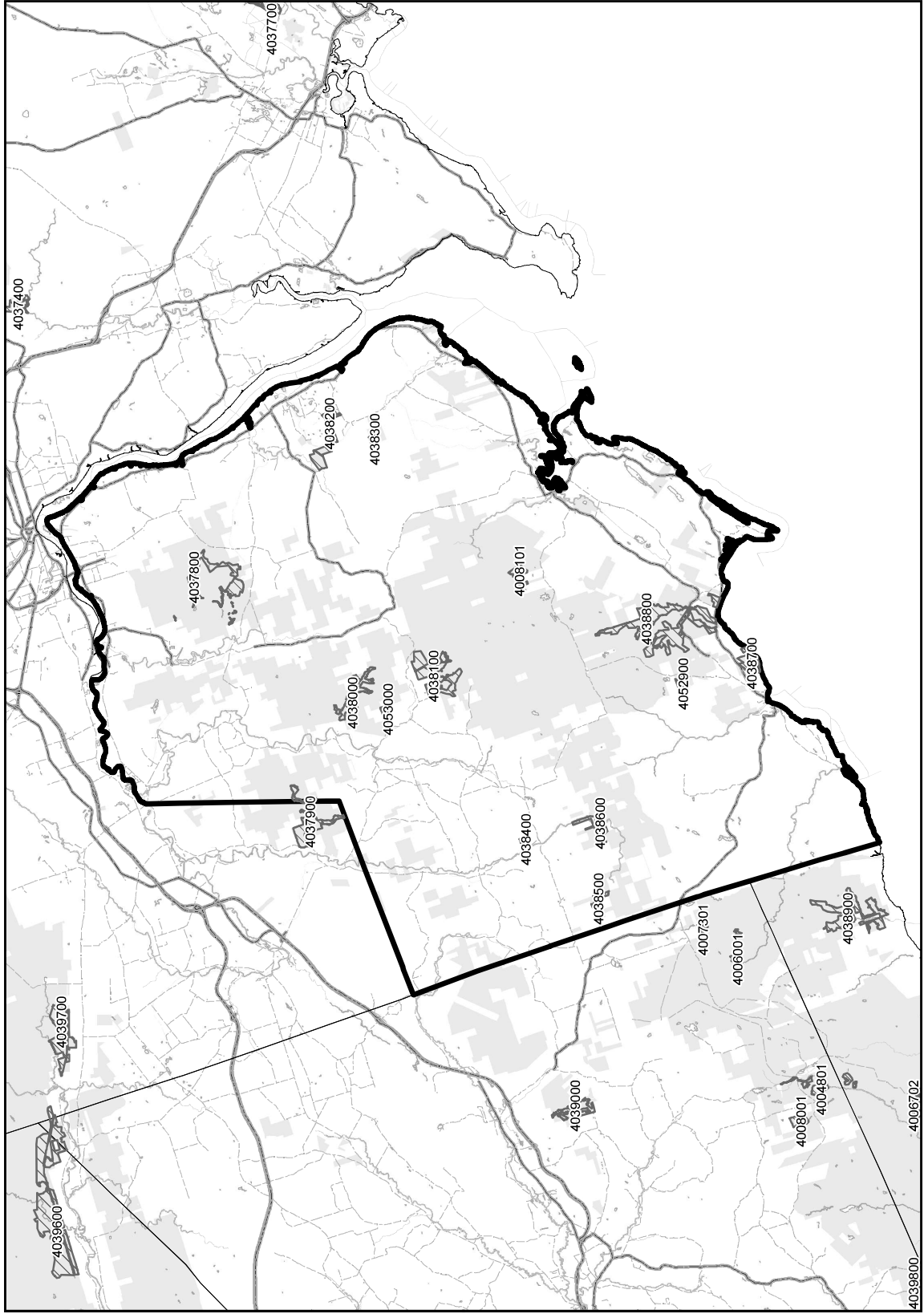
Crown Land / Terre de la Couronne



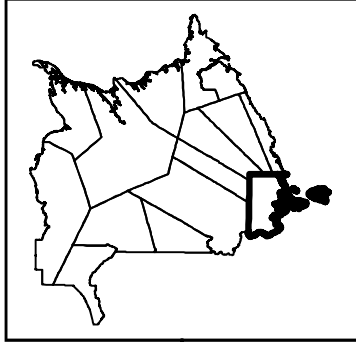
**Nature Legacy
protected areas in /
Aires protégées
dans le comté de
ALBERT
County**










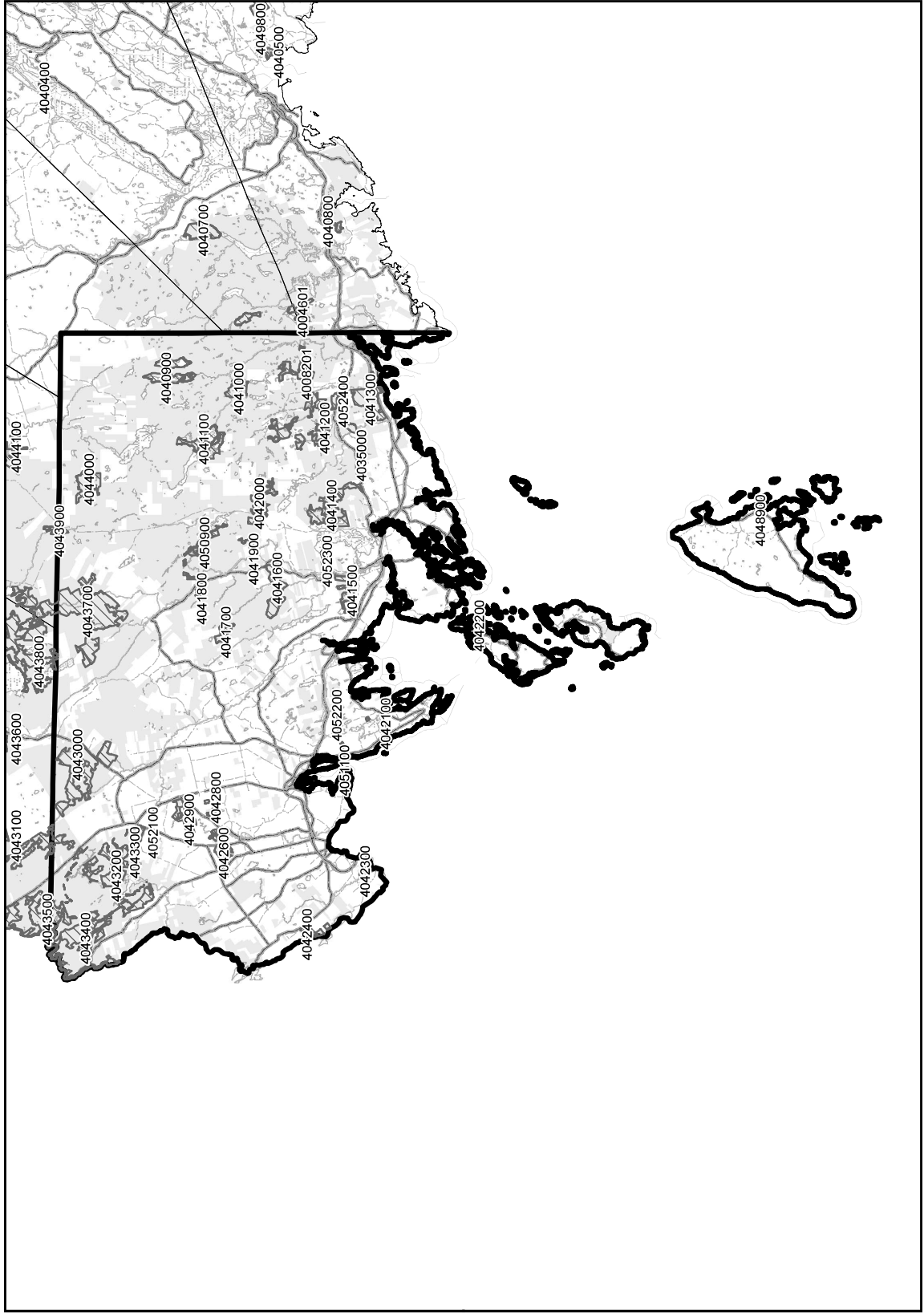
-  Nature Legacy protected areas /
Aires protégées du Patrimoine naturel
-  County / Comté
-  Watercourse / Cours d'eau
-  Highway / Autoroute
-  Road / Chemin
-  Waterbody / Plan d'eau
-  Crown Land / Terre de la Couronne



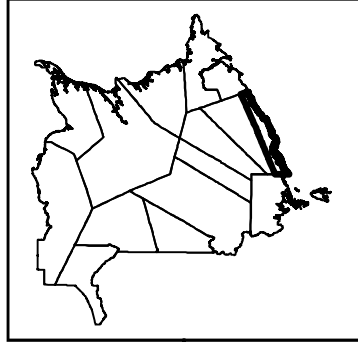
**Nature Legacy
protected areas in /
Aires protégées
dans le comté de
CHARLOTTE
County**










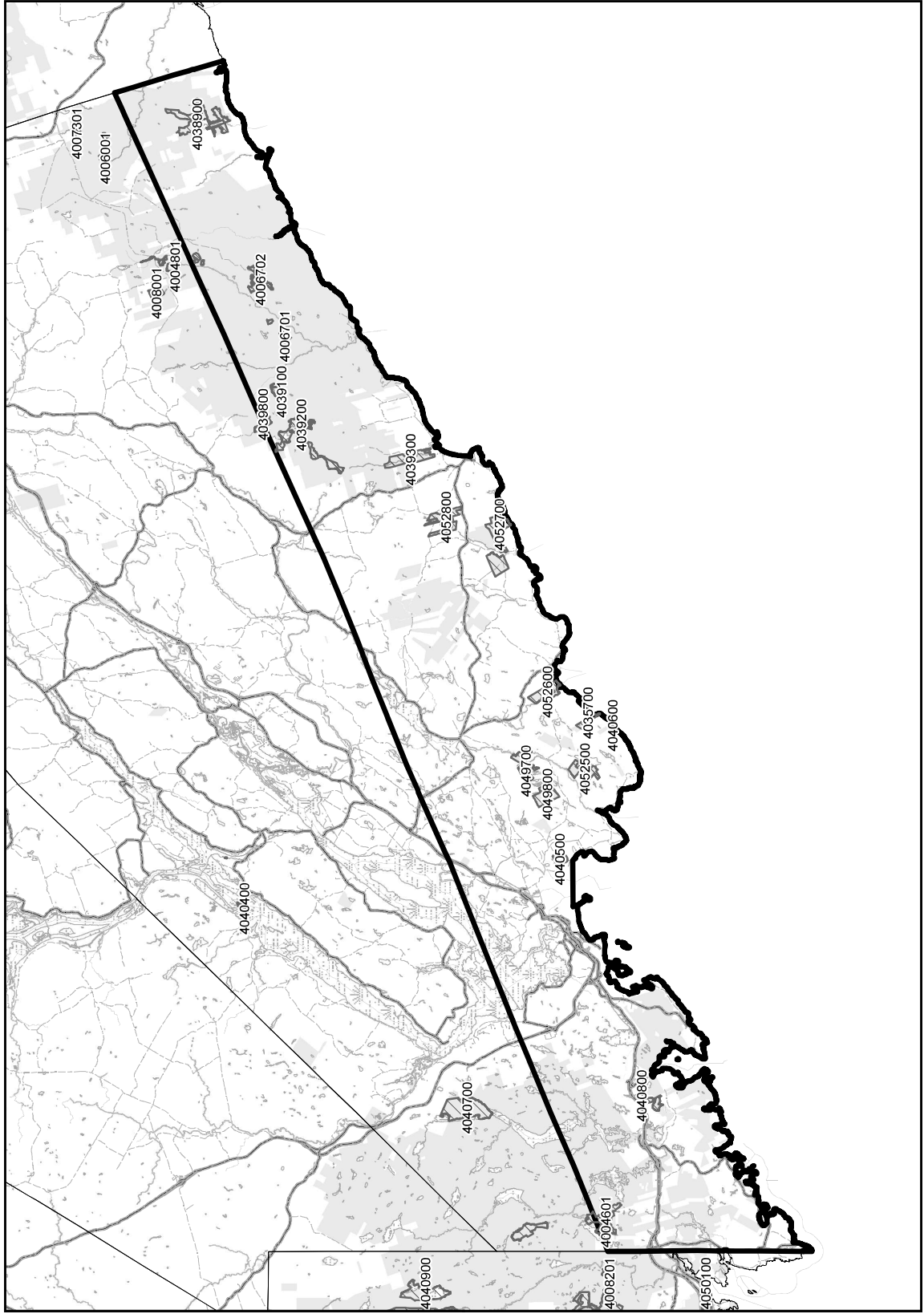
	Nature Legacy protected areas / Aires protégées du Patrimoine naturel
	County / Comté
	Watercourse / Cours d'eau
	Highway / Autoroute
	Road / Chemin
	Waterbody / Plan d'eau
	Crown Land / Terre de la Couronne



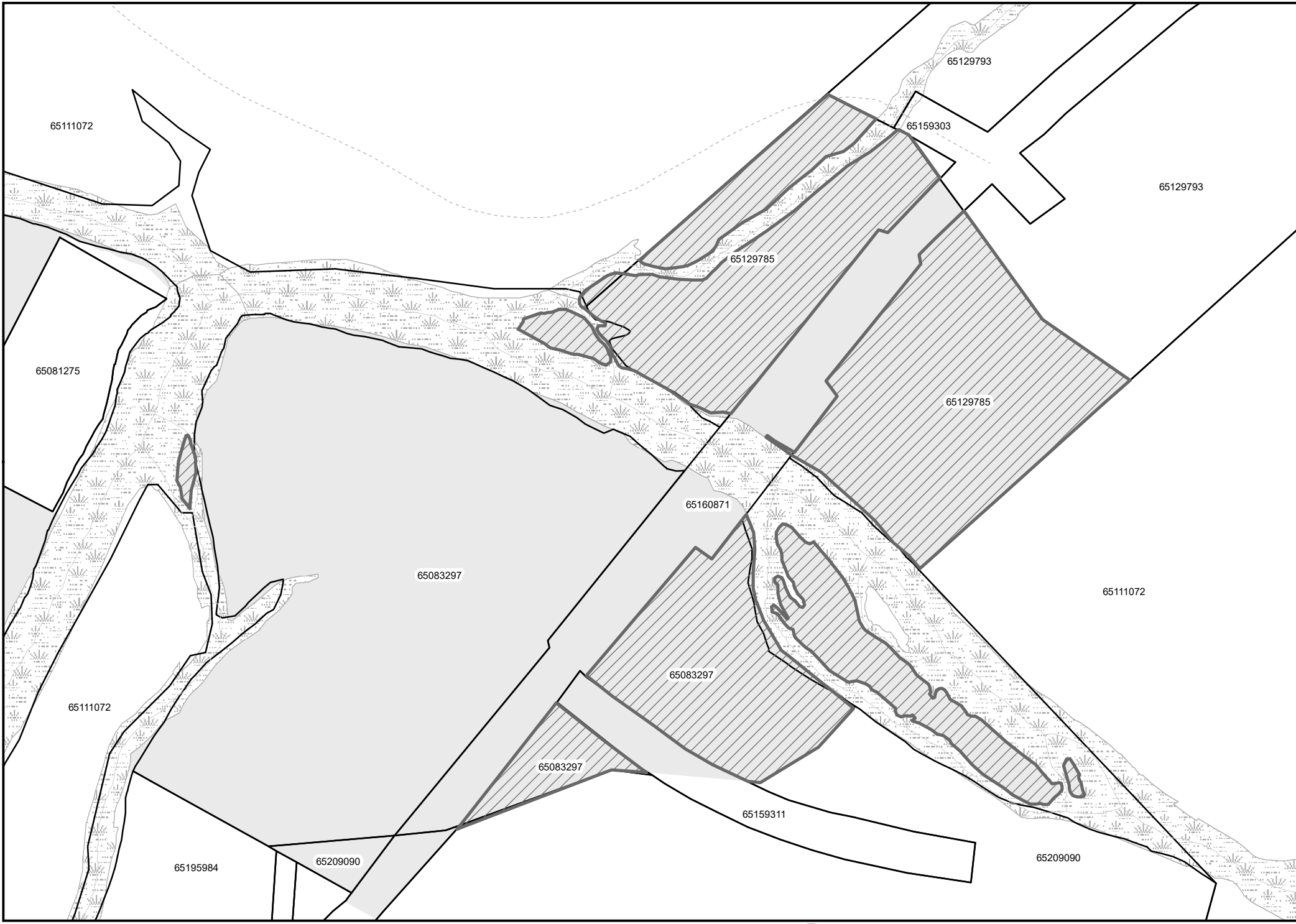
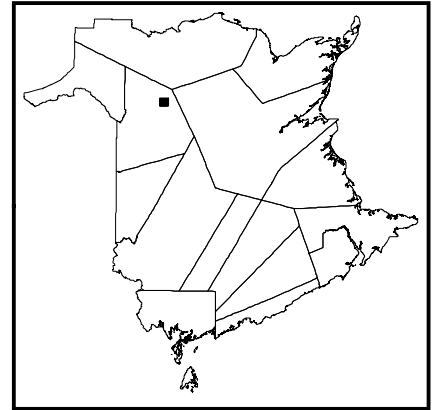
**Nature Legacy
protected areas in /
Aires protégées
dans le comté de
SAINT JOHN
County**



-  Nature Legacy protected areas / Aires protégées du Patrimoine naturel
-  County / Comté
-  Watercourse / Cours d'eau
-  Highway / Autoroute
-  Road / Chemin
-  Waterbody / Plan d'eau
-  Crown Land / Terre de la Couronne



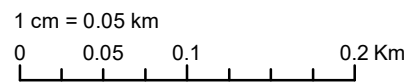
**Nature Legacy
protected areas /
Aires protégées du
Patrimoine naturel**
UID / NIU 4001601



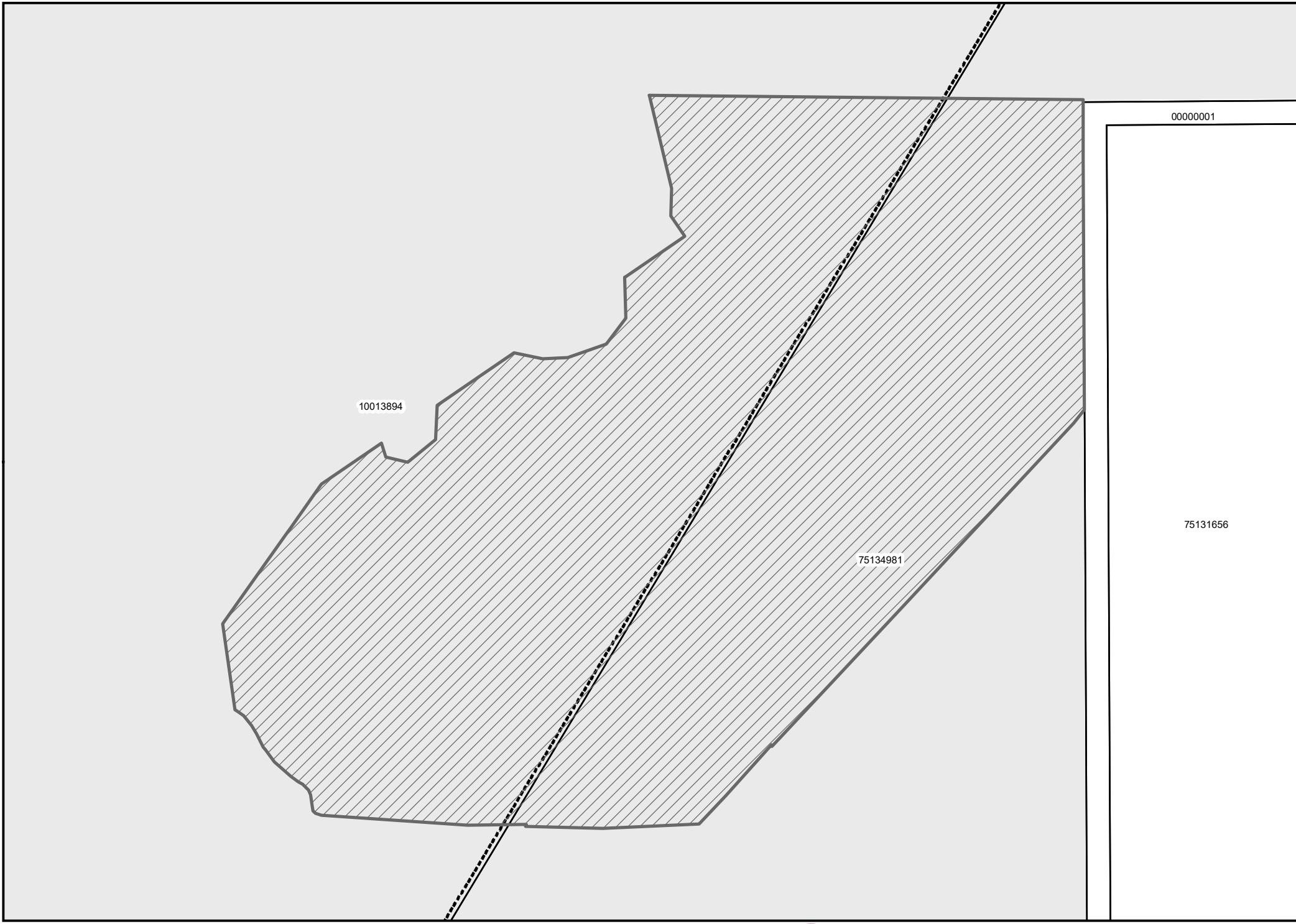
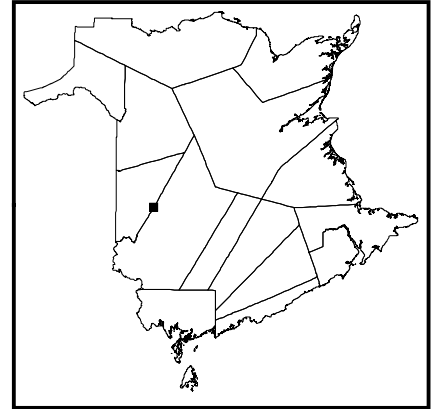
	Featured Nature Legacy protected area / Aires protégées du Patrimoine naturel en vedette
	Nature Legacy protected areas / Aires protégées du Patrimoine naturel
	Watercourse / Cours d'eau
	Highway / Autoroute
	Road / Chemin
	PID / NID
	Waterbody / Plan d'eau
	County / Comté
	Crown Land / Terre de la Couronne









NOTES:
 1. Property boundaries in this plan are from Service New Brunswick's boundary database. Please refer to Service New Brunswick for official property and ownership information.
 2. NAD 1983 CSRS New Brunswick Stereographic coordinate system is used on this plan.

REMARQUES:
 1. Les limites des propriétés figurant sur le présent plan proviennent de la base de données sur les limites des propriétés de Services Nouveau-Brunswick.
 2. Le système de coordonnées stéréographiques NAD 1983 CSRS du Nouveau-Brunswick est utilisé sur le présent plan.



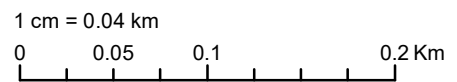
**Nature Legacy
protected areas /
Aires protégées du
Patrimoine naturel**
UID / NIU 4003801



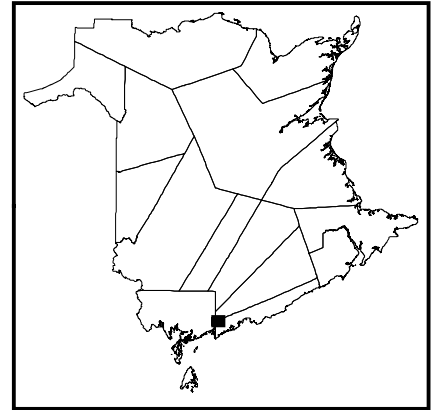
	Featured Nature Legacy protected area / Aires protégées du Patrimoine naturel en vedette
	Nature Legacy protected areas / Aires protégées du Patrimoine naturel
	Watercourse / Cours d'eau
	Highway / Autoroute
	Road / Chemin
	PID / NID
	Waterbody / Plan d'eau
	County / Comté
	Crown Land / Terre de la Couronne

NOTES:
 1. Property boundaries in this plan are from Service New Brunswick's boundary database. Please refer to Service New Brunswick for official property and ownership information.
 2. NAD 1983 CSRS New Brunswick Stereographic coordinate system is used on this plan.

REMARQUES:
 1. Les limites des propriétés figurant sur le présent plan proviennent de la base de données sur les limites des propriétés de Services Nouveau-Brunswick.
 2. Le système de coordonnées stéréographiques NAD 1983 CSRS du Nouveau-Brunswick est utilisé sur le présent plan.



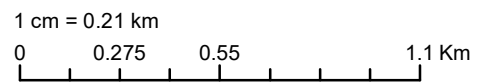
**Nature Legacy
protected areas /
Aires protégées du
Patrimoine naturel**
UID / NIU 4004601



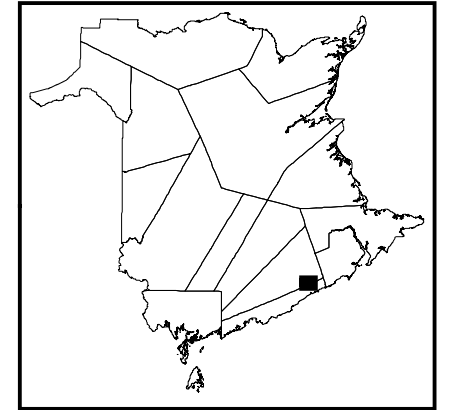
	Featured Nature Legacy protected area / Aires protégées du Patrimoine naturel en vedette
	Nature Legacy protected areas / Aires protégées du Patrimoine naturel
	Watercourse / Cours d'eau
	Highway / Autoroute
	Road / Chemin
	PID / NID
	Waterbody / Plan d'eau
	County / Comté
	Crown Land / Terre de la Couronne

NOTES:
 1. Property boundaries in this plan are from Service New Brunswick's boundary database. Please refer to Service New Brunswick for official property and ownership information.
 2. NAD 1983 CSRS New Brunswick Stereographic coordinate system is used on this plan.

REMARQUES:
 1. Les limites des propriétés figurant sur le présent plan proviennent de la base de données sur les limites des propriétés de Services Nouveau-Brunswick.
 2. Le système de coordonnées stéréographiques NAD 1983 CSRS du Nouveau-Brunswick est utilisé sur le présent plan.



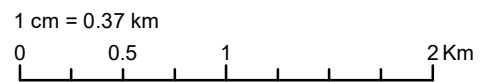
**Nature Legacy
protected areas /
Aires protégées du
Patrimoine naturel**
UID / NIU 4004801



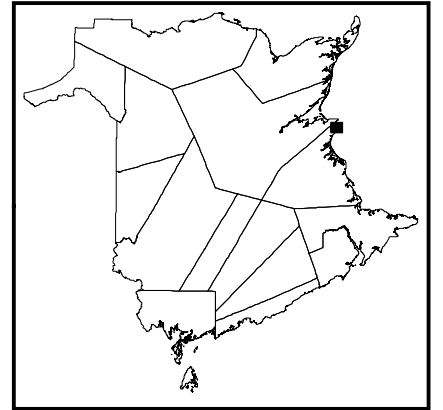
	Featured Nature Legacy protected area / Aires protégées du Patrimoine naturel en vedette
	Nature Legacy protected areas / Aires protégées du Patrimoine naturel
	Watercourse / Cours d'eau
	Highway / Autoroute
	Road / Chemin
	PID / NID
	Waterbody / Plan d'eau
	County / Comté
	Crown Land / Terre de la Couronne

NOTES:
 1. Property boundaries in this plan are from Service New Brunswick's boundary database. Please refer to Service New Brunswick for official property and ownership information.
 2. NAD 1983 CSRS New Brunswick Stereographic coordinate system is used on this plan.

REMARQUES:
 1. Les limites des propriétés figurant sur le présent plan proviennent de la base de données sur les limites des propriétés de Services Nouveau-Brunswick.
 2. Le système de coordonnées stéréographiques NAD 1983 CSRS du Nouveau-Brunswick est utilisé sur le présent plan.



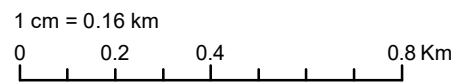
**Nature Legacy
protected areas /
Aires protégées du
Patrimoine naturel**
UID / NIU 4005501



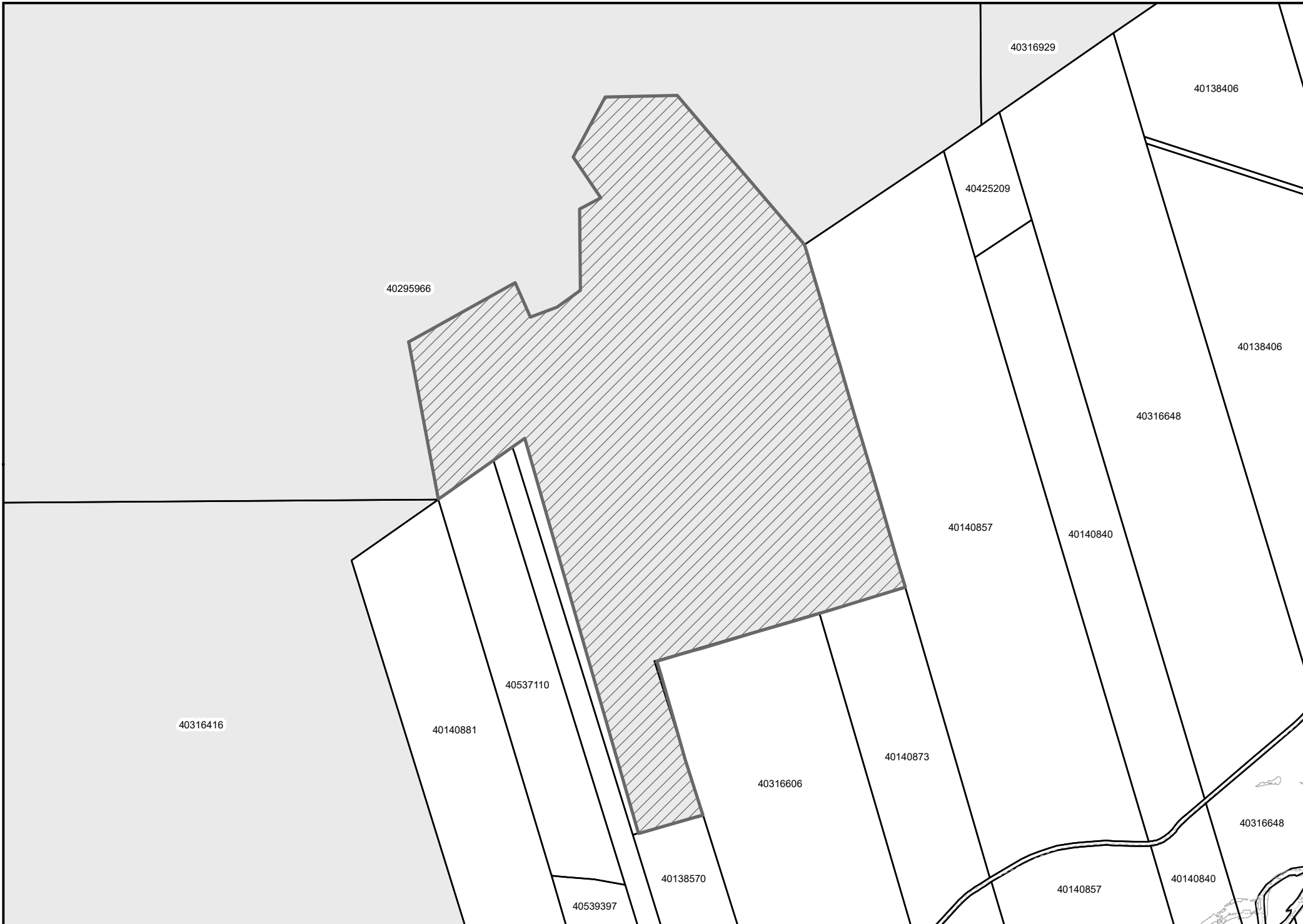
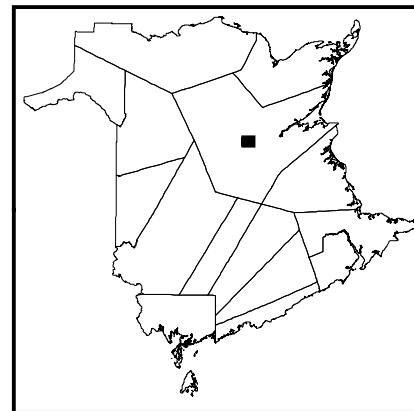
	Featured Nature Legacy protected area / Aires protégées du Patrimoine naturel en vedette
	Nature Legacy protected areas / Aires protégées du Patrimoine naturel
	Watercourse / Cours d'eau
	Highway / Autoroute
	Road / Chemin
	PID / NID
	Waterbody / Plan d'eau
	County / Comté
	Crown Land / Terre de la Couronne

NOTES:
 1. Property boundaries in this plan are from Service New Brunswick's boundary database. Please refer to Service New Brunswick for official property and ownership information.
 2. NAD 1983 CSRS New Brunswick Stereographic coordinate system is used on this plan.

REMARQUES:
 1. Les limites des propriétés figurant sur le présent plan proviennent de la base de données sur les limites des propriétés de Services Nouveau-Brunswick.
 2. Le système de coordonnées stéréographiques NAD 1983 CSRS du Nouveau-Brunswick est utilisé sur le présent plan.



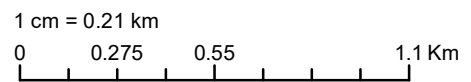
**Nature Legacy
protected areas /
Aires protégées du
Patrimoine naturel**
UID / NIU 4005801



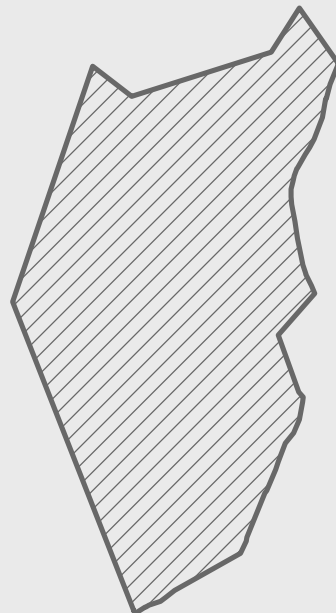
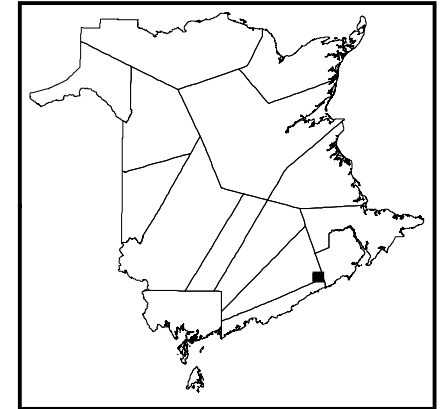
	Featured Nature Legacy protected area / Aires protégées du Patrimoine naturel en vedette
	Nature Legacy protected areas / Aires protégées du Patrimoine naturel
	Watercourse / Cours d'eau
	Highway / Autoroute
	Road / Chemin
	PID / NID
	Waterbody / Plan d'eau
	County / Comté
	Crown Land / Terre de la Couronne

NOTES:
 1. Property boundaries in this plan are from Service New Brunswick's boundary database. Please refer to Service New Brunswick for official property and ownership information.
 2. NAD 1983 CSRS New Brunswick Stereographic coordinate system is used on this plan.

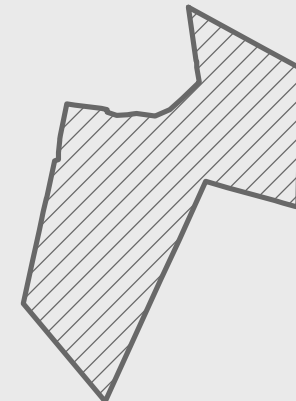
REMARQUES:
 1. Les limites des propriétés figurant sur le présent plan proviennent de la base de données sur les limites des propriétés de Services Nouveau-Brunswick.
 2. Le système de coordonnées stéréographiques NAD 1983 CSRS du Nouveau-Brunswick est utilisé sur le présent plan.









**Nature Legacy
protected areas /
Aires protégées du
Patrimoine naturel**
UID / NIU 4006001




30128656



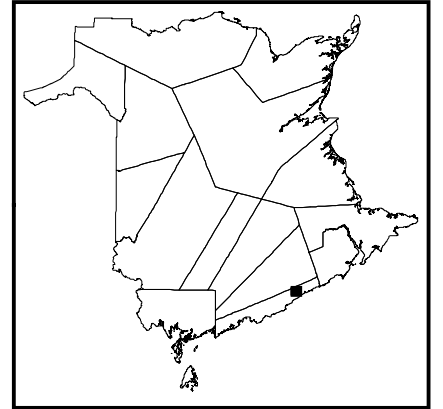
-  Featured Nature Legacy protected area / Aires protégées du Patrimoine naturel en vedette
-  Nature Legacy protected areas / Aires protégées du Patrimoine naturel
-  Watercourse / Cours d'eau
-  Highway / Autoroute
-  Road / Chemin
-  PID / NID
-  Waterbody / Plan d'eau
-  County / Comté
-  Crown Land / Terre de la Couronne

NOTES:
 1. Property boundaries in this plan are from Service New Brunswick's boundary database. Please refer to Service New Brunswick for official property and ownership information.
 2. NAD 1983 CSRS New Brunswick Stereographic coordinate system is used on this plan.

REMARQUES:
 1. Les limites des propriétés figurant sur le présent plan proviennent de la base de données sur les limites des propriétés de Services Nouveau-Brunswick.
 2. Le système de coordonnées stéréographiques NAD 1983 CSRS du Nouveau-Brunswick est utilisé sur le présent plan.



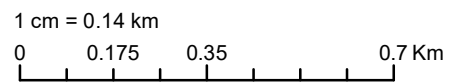
**Nature Legacy
protected areas /
Aires protégées du
Patrimoine naturel**
UID / NIU 4006701



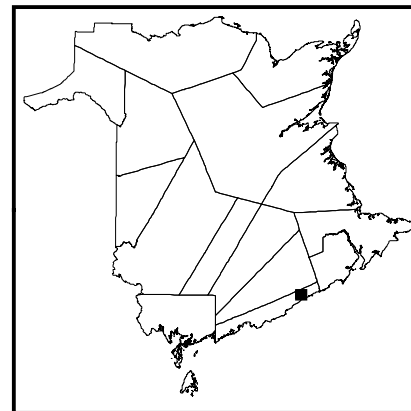
	Featured Nature Legacy protected area / Aires protégées du Patrimoine naturel en vedette
	Nature Legacy protected areas / Aires protégées du Patrimoine naturel
	Watercourse / Cours d'eau
	Highway / Autoroute
	Road / Chemin
	PID / NID
	Waterbody / Plan d'eau
	County / Comté
	Crown Land / Terre de la Couronne

NOTES:
 1. Property boundaries in this plan are from Service New Brunswick's boundary database. Please refer to Service New Brunswick for official property and ownership information.
 2. NAD 1983 CSRS New Brunswick Stereographic coordinate system is used on this plan.

REMARQUES:
 1. Les limites des propriétés figurant sur le présent plan proviennent de la base de données sur les limites des propriétés de Services Nouveau-Brunswick.
 2. Le système de coordonnées stéréographiques NAD 1983 CSRS du Nouveau-Brunswick est utilisé sur le présent plan.



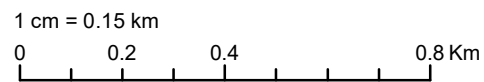
**Nature Legacy
protected areas /
Aires protégées du
Patrimoine naturel**
UID / NIU 4006702



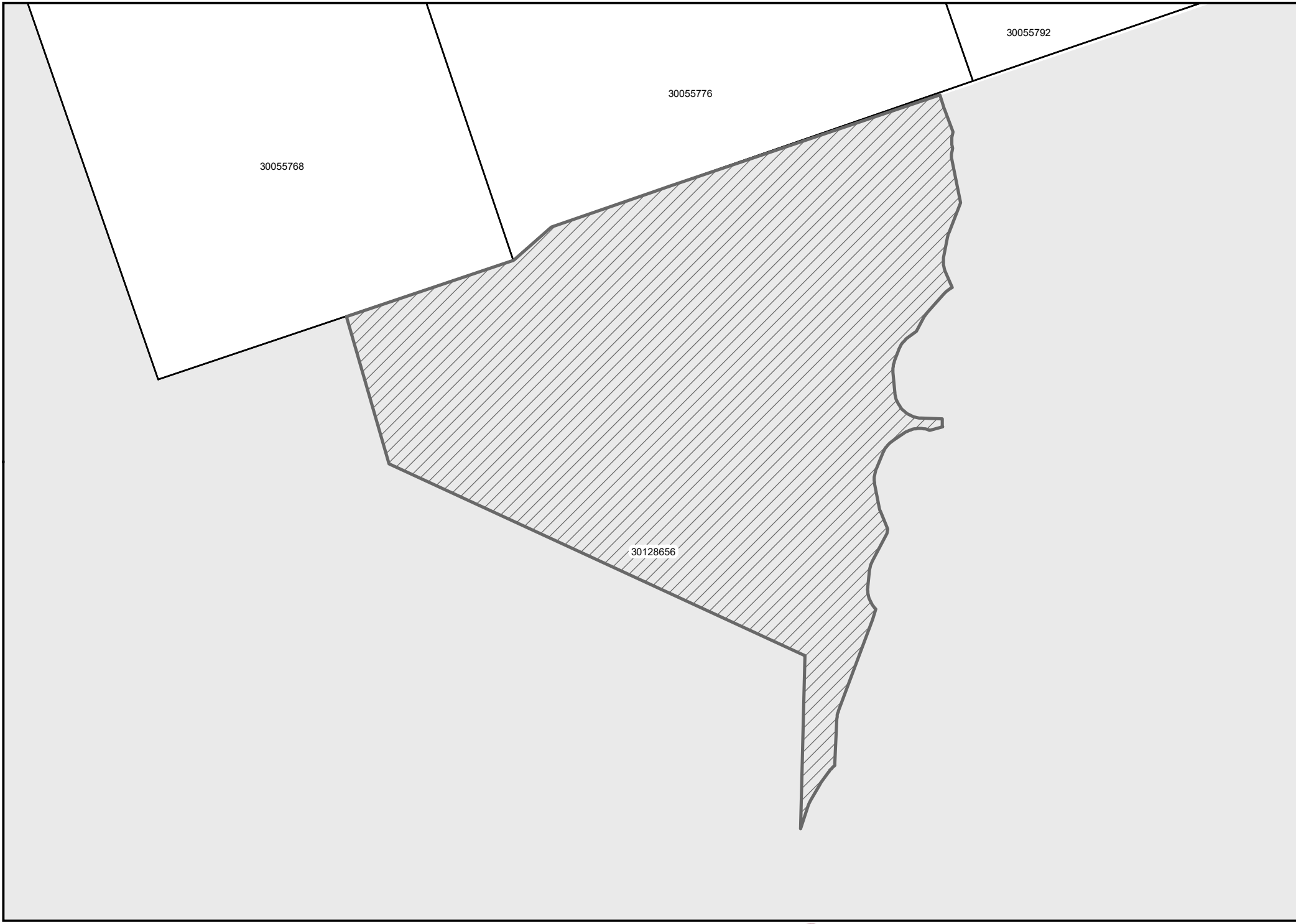
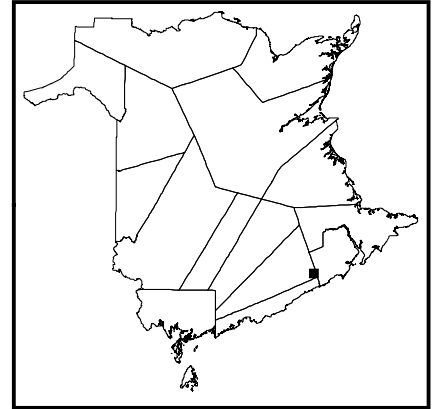
	Featured Nature Legacy protected area / Aires protégées du Patrimoine naturel en vedette
	Nature Legacy protected areas / Aires protégées du Patrimoine naturel
	Watercourse / Cours d'eau
	Highway / Autoroute
	Road / Chemin
	PID / NID
	Waterbody / Plan d'eau
	County / Comté
	Crown Land / Terre de la Couronne










NOTES:
 1. Property boundaries in this plan are from Service New Brunswick's boundary database. Please refer to Service New Brunswick for official property and ownership information.
 2. NAD 1983 CSRS New Brunswick Stereographic coordinate system is used on this plan.

REMARQUES:
 1. Les limites des propriétés figurant sur le présent plan proviennent de la base de données sur les limites des propriétés de Services Nouveau-Brunswick.
 2. Le système de coordonnées stéréographiques NAD 1983 CSRS du Nouveau-Brunswick est utilisé sur le présent plan.



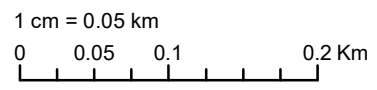
**Nature Legacy
protected areas /
Aires protégées du
Patrimoine naturel**
UID / NIU 4007301



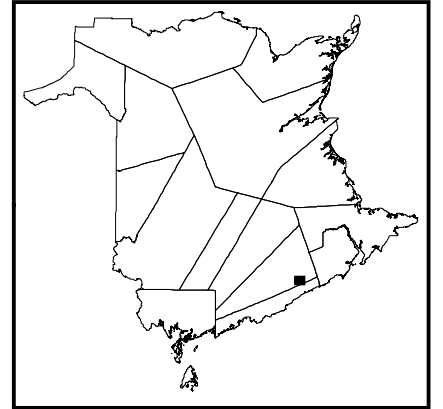
	Featured Nature Legacy protected area / Aires protégées du Patrimoine naturel en vedette
	Nature Legacy protected areas / Aires protégées du Patrimoine naturel
	Watercourse / Cours d'eau
	Highway / Autoroute
	Road / Chemin
	PID / NID
	Waterbody / Plan d'eau
	County / Comté
	Crown Land / Terre de la Couronne

NOTES:
 1. Property boundaries in this plan are from Service New Brunswick's boundary database. Please refer to Service New Brunswick for official property and ownership information.
 2. NAD 1983 CSRS New Brunswick Stereographic coordinate system is used on this plan.

REMARQUES:
 1. Les limites des propriétés figurant sur le présent plan proviennent de la base de données sur les limites des propriétés de Services Nouveau-Brunswick.
 2. Le système de coordonnées stéréographiques NAD 1983 CSRS du Nouveau-Brunswick est utilisé sur le présent plan.



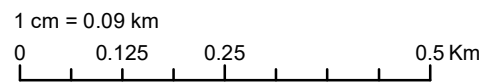
**Nature Legacy
protected areas /
Aires protégées du
Patrimoine naturel**
UID / NIU 4008001



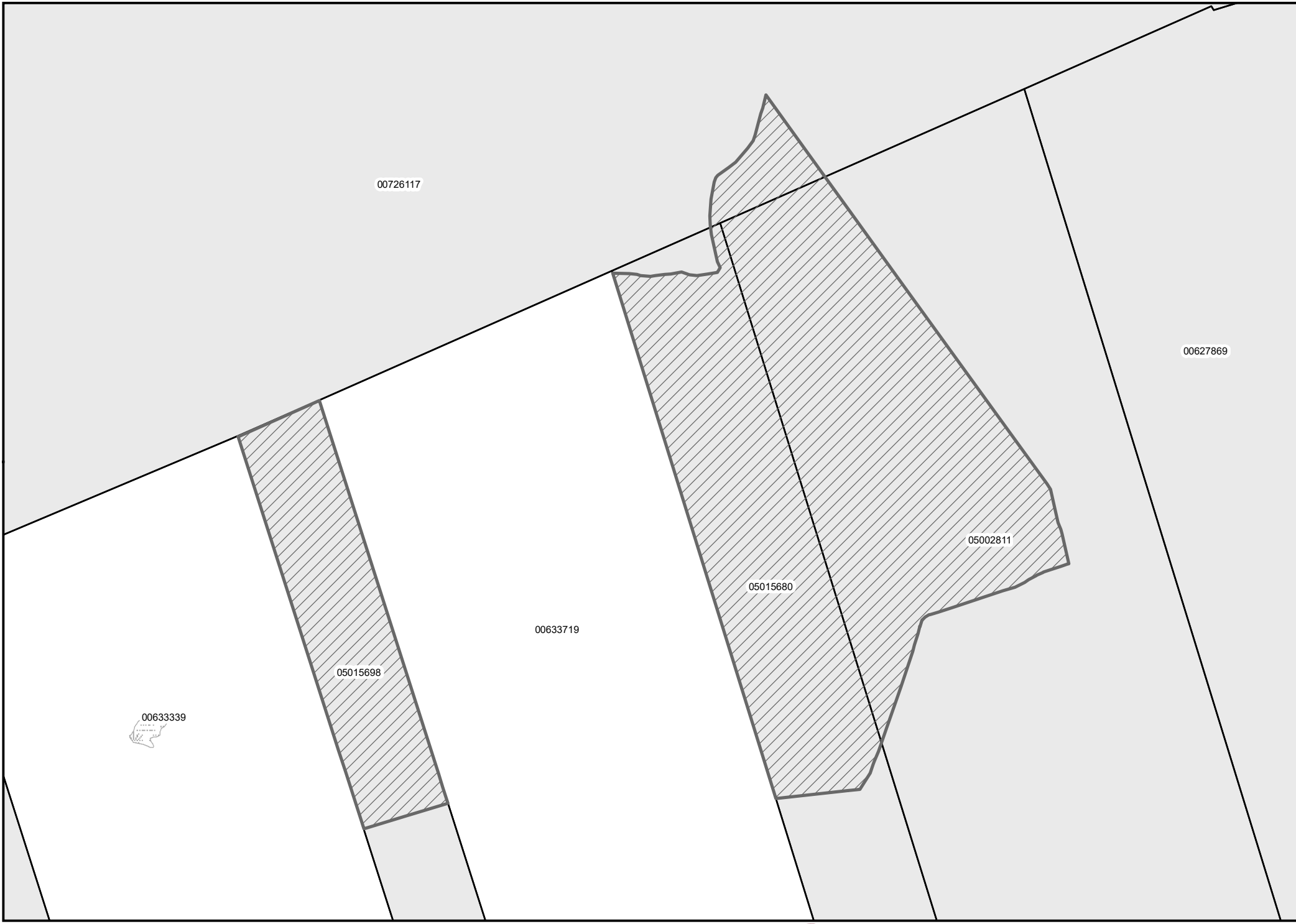
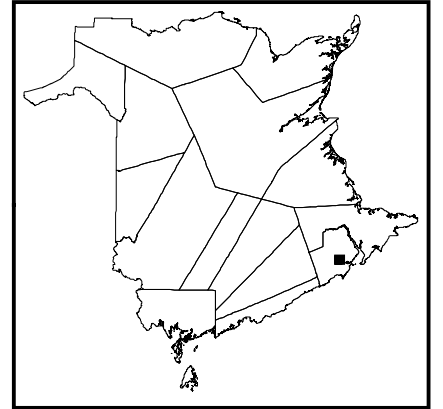
	Featured Nature Legacy protected area / Aires protégées du Patrimoine naturel en vedette
	Nature Legacy protected areas / Aires protégées du Patrimoine naturel
	Watercourse / Cours d'eau
	Highway / Autoroute
	Road / Chemin
	PID / NID
	Waterbody / Plan d'eau
	County / Comté
	Crown Land / Terre de la Couronne

NOTES:
 1. Property boundaries in this plan are from Service New Brunswick's boundary database. Please refer to Service New Brunswick for official property and ownership information.
 2. NAD 1983 CSRS New Brunswick Stereographic coordinate system is used on this plan.

REMARQUES:
 1. Les limites des propriétés figurant sur le présent plan proviennent de la base de données sur les limites des propriétés de Services Nouveau-Brunswick.
 2. Le système de coordonnées stéréographiques NAD 1983 CSRS du Nouveau-Brunswick est utilisé sur le présent plan.



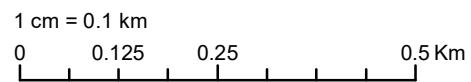
**Nature Legacy
protected areas /
Aires protégées du
Patrimoine naturel**
UID / NIU 4008101



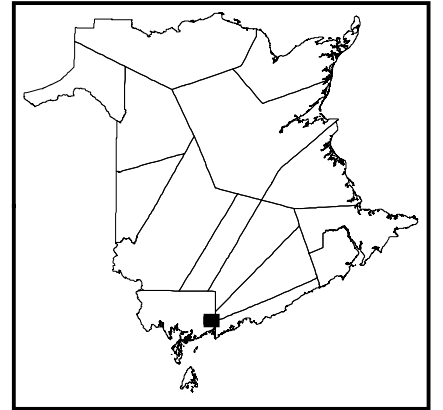
	Featured Nature Legacy protected area / Aires protégées du Patrimoine naturel en vedette
	Nature Legacy protected areas / Aires protégées du Patrimoine naturel
	Watercourse / Cours d'eau
	Highway / Autoroute
	Road / Chemin
	PID / NID
	Waterbody / Plan d'eau
	County / Comté
	Crown Land / Terre de la Couronne









NOTES:
 1. Property boundaries in this plan are from Service New Brunswick's boundary database. Please refer to Service New Brunswick for official property and ownership information.
 2. NAD 1983 CSRS New Brunswick Stereographic coordinate system is used on this plan.

REMARQUES:
 1. Les limites des propriétés figurant sur le présent plan proviennent de la base de données sur les limites des propriétés de Services Nouveau-Brunswick.
 2. Le système de coordonnées stéréographiques NAD 1983 CSRS du Nouveau-Brunswick est utilisé sur le présent plan.



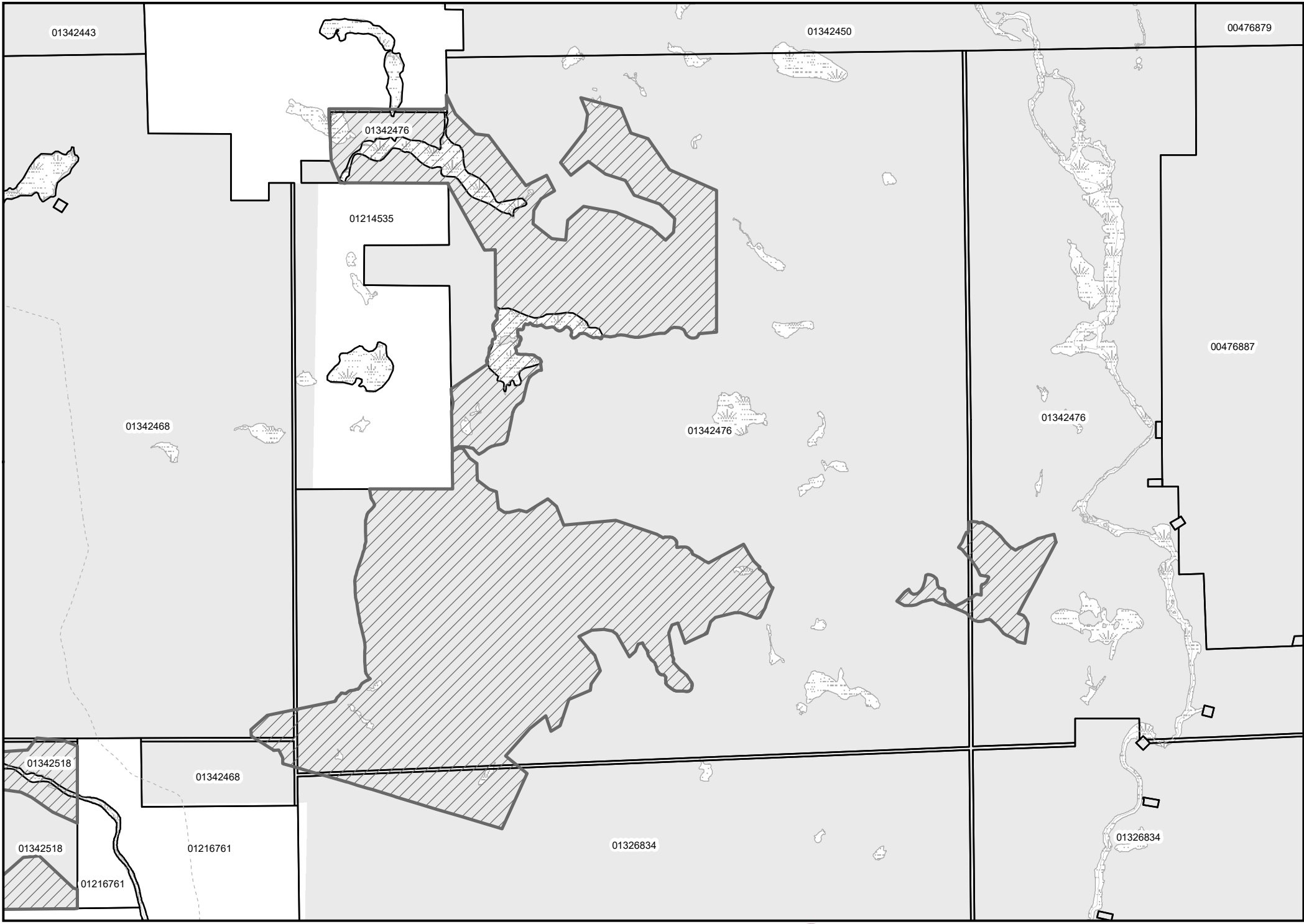
**Nature Legacy
protected areas /
Aires protégées du
Patrimoine naturel**
UID / NIU 4008201



	Featured Nature Legacy protected area / Aires protégées du Patrimoine naturel en vedette
	Nature Legacy protected areas / Aires protégées du Patrimoine naturel
	Watercourse / Cours d'eau
	Highway / Autoroute
	Road / Chemin
	PID / NID
	Waterbody / Plan d'eau
	County / Comté
	Crown Land / Terre de la Couronne

NOTES:
 1. Property boundaries in this plan are from Service New Brunswick's boundary database. Please refer to Service New Brunswick for official property and ownership information.
 2. NAD 1983 CSRS New Brunswick Stereographic coordinate system is used on this plan.

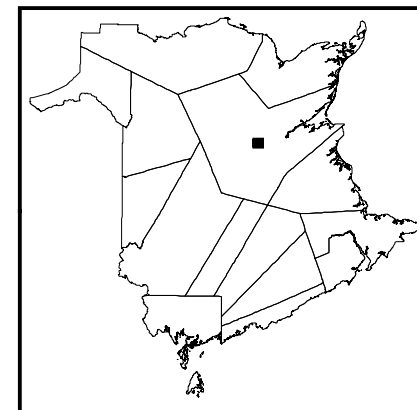
REMARQUES:
 1. Les limites des propriétés figurant sur le présent plan proviennent de la base de données sur les limites des propriétés de Services Nouveau-Brunswick.
 2. Le système de coordonnées stéréographiques NAD 1983 CSRS du Nouveau-Brunswick est utilisé sur le présent plan.












1 cm = 0.29 km
 0 0.375 0.75 1.5 Km



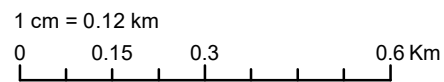
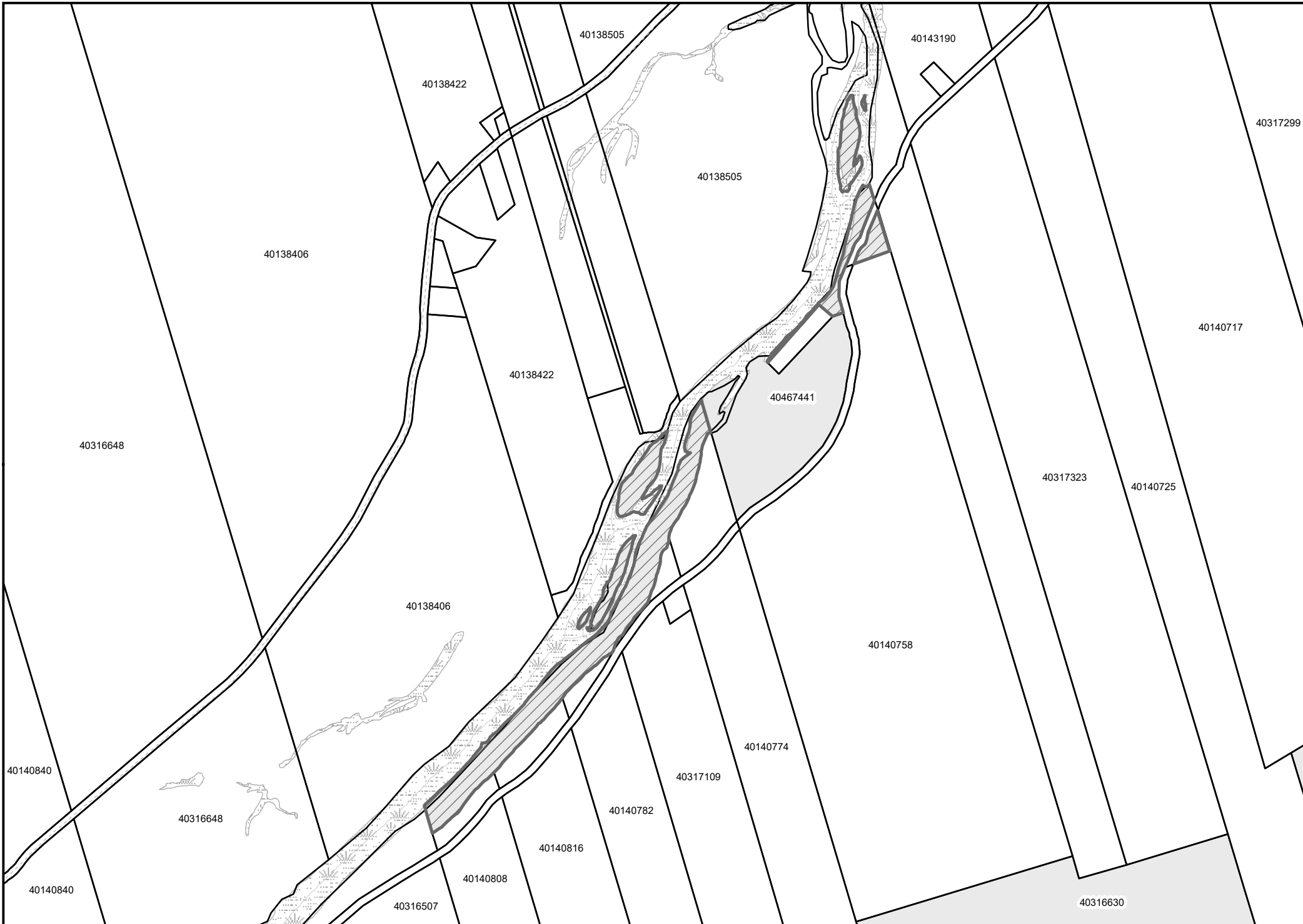
**Nature Legacy
protected areas /
Aires protégées du
Patrimoine naturel**
UID / NIU 4009401



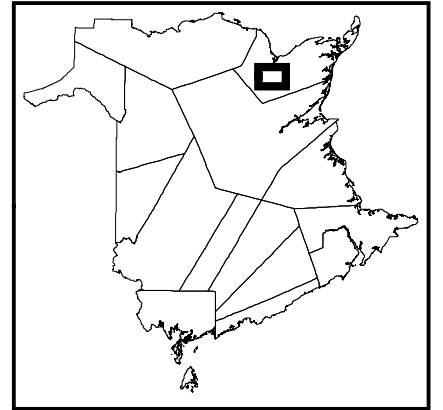
	Featured Nature Legacy protected area / Aires protégées du Patrimoine naturel en vedette
	Nature Legacy protected areas / Aires protégées du Patrimoine naturel
	Watercourse / Cours d'eau
	Highway / Autoroute
	Road / Chemin
	PID / NID
	Waterbody / Plan d'eau
	County / Comté
	Crown Land / Terre de la Couronne

NOTES:
 1. Property boundaries in this plan are from Service New Brunswick's boundary database. Please refer to Service New Brunswick for official property and ownership information.
 2. NAD 1983 CSRS New Brunswick Stereographic coordinate system is used on this plan.

REMARQUES:
 1. Les limites des propriétés figurant sur le présent plan proviennent de la base de données sur les limites des propriétés de Services Nouveau-Brunswick.
 2. Le système de coordonnées stéréographiques NAD 1983 CSRS du Nouveau-Brunswick est utilisé sur le présent plan.



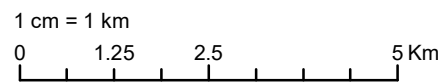
**Nature Legacy
protected areas /
Aires protégées du
Patrimoine naturel**
UID / NIU 4010201



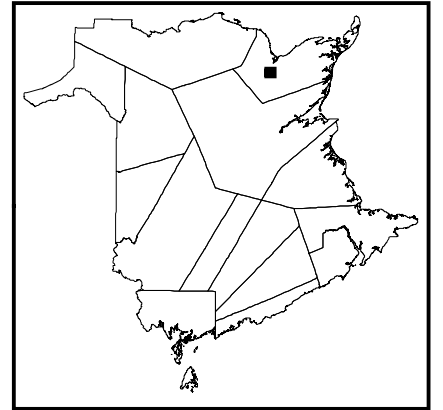
	Featured Nature Legacy protected area / Aires protégées du Patrimoine naturel en vedette
	Nature Legacy protected areas / Aires protégées du Patrimoine naturel
	Watercourse / Cours d'eau
	Highway / Autoroute
	Road / Chemin
	PID / NID
	Waterbody / Plan d'eau
	County / Comté
	Crown Land / Terre de la Couronne








NOTES:
 1. Property boundaries in this plan are from Service New Brunswick's boundary database. Please refer to Service New Brunswick for official property and ownership information.
 2. NAD 1983 CSRS New Brunswick Stereographic coordinate system is used on this plan.

REMARQUES:
 1. Les limites des propriétés figurant sur le présent plan proviennent de la base de données sur les limites des propriétés de Services Nouveau-Brunswick.
 2. Le système de coordonnées stéréographiques NAD 1983 CSRS du Nouveau-Brunswick est utilisé sur le présent plan.



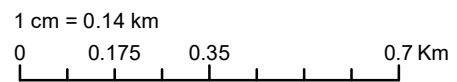
**Nature Legacy
protected areas /
Aires protégées du
Patrimoine naturel**
UID / NIU 4010301



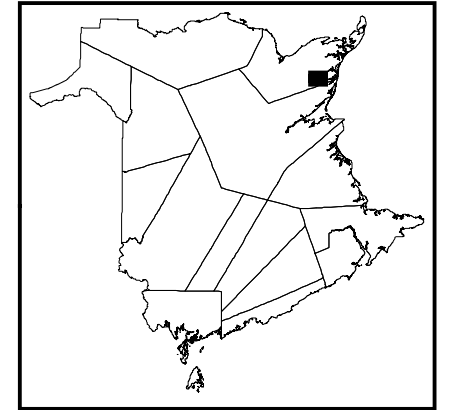
	Featured Nature Legacy protected area / Aires protégées du Patrimoine naturel en vedette
	Nature Legacy protected areas / Aires protégées du Patrimoine naturel
	Watercourse / Cours d'eau
	Highway / Autoroute
	Road / Chemin
	PID / NID
	Waterbody / Plan d'eau
	County / Comté
	Crown Land / Terre de la Couronne










NOTES:
 1. Property boundaries in this plan are from Service New Brunswick's boundary database. Please refer to Service New Brunswick for official property and ownership information.
 2. NAD 1983 CSRS New Brunswick Stereographic coordinate system is used on this plan.

REMARQUES:
 1. Les limites des propriétés figurant sur le présent plan proviennent de la base de données sur les limites des propriétés de Services Nouveau-Brunswick.
 2. Le système de coordonnées stéréographiques NAD 1983 CSRS du Nouveau-Brunswick est utilisé sur le présent plan.



**Nature Legacy
protected areas /
Aires protégées du
Patrimoine naturel**
UID / NIU 4010601

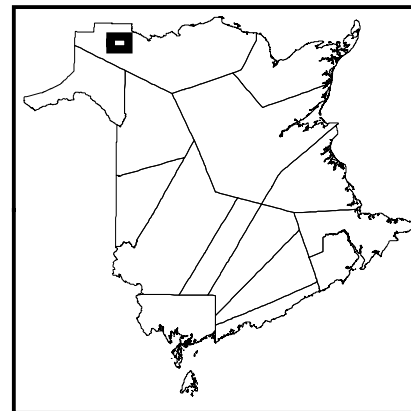


-  Featured Nature Legacy protected area / Aires protégées du Patrimoine naturel en vedette
-  Nature Legacy protected areas / Aires protégées du Patrimoine naturel
-  Watercourse / Cours d'eau
-  Highway / Autoroute
-  Road / Chemin
-  PID / NID
-  Waterbody / Plan d'eau
-  County / Comté
-  Crown Land / Terre de la Couronne

- NOTES:**
1. Property boundaries in this plan are from Service New Brunswick's boundary database. Please refer to Service New Brunswick for official property and ownership information.
 2. NAD 1983 CSRS New Brunswick Stereographic coordinate system is used on this plan.
- REMARQUES:**
1. Les limites des propriétés figurant sur le présent plan proviennent de la base de données sur les limites des propriétés de Services Nouveau-Brunswick.
 2. Le système de coordonnées stéréographiques NAD 1983 CSRS du Nouveau-Brunswick est utilisé sur le présent plan.



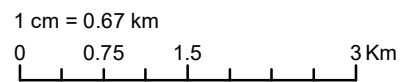
**Nature Legacy
protected areas /
Aires protégées du
Patrimoine naturel**
UID / NIU 4010706



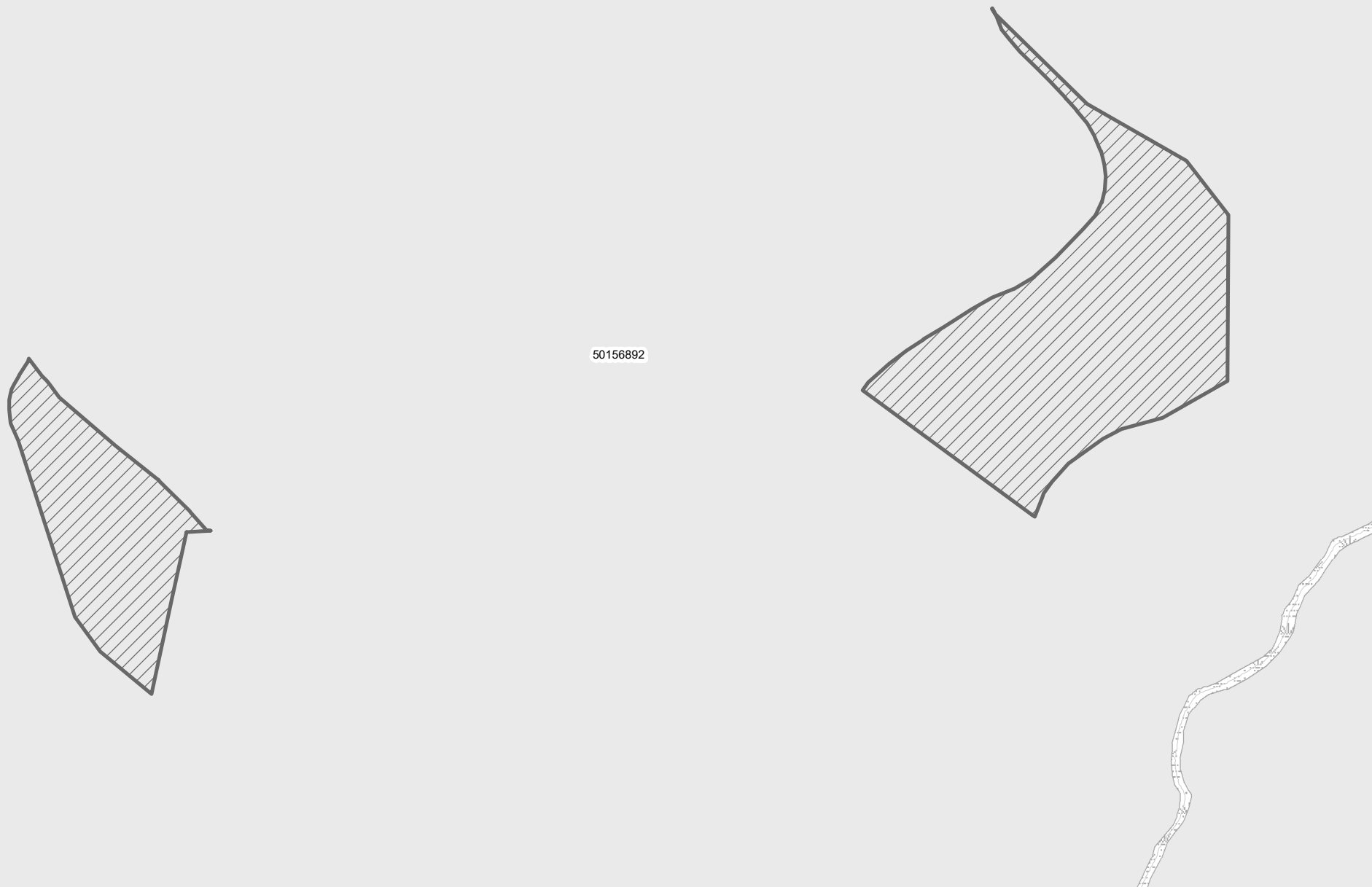
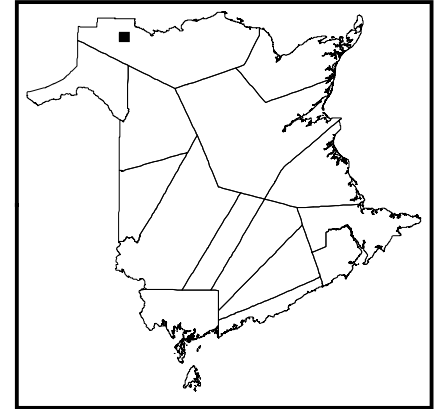
	Featured Nature Legacy protected area / Aires protégées du Patrimoine naturel en vedette
	Nature Legacy protected areas / Aires protégées du Patrimoine naturel
	Watercourse / Cours d'eau
	Highway / Autoroute
	Road / Chemin
	PID / NID
	Waterbody / Plan d'eau
	County / Comté
	Crown Land / Terre de la Couronne










NOTES:
 1. Property boundaries in this plan are from Service New Brunswick's boundary database. Please refer to Service New Brunswick for official property and ownership information.
 2. NAD 1983 CSRS New Brunswick Stereographic coordinate system is used on this plan.

REMARQUES:
 1. Les limites des propriétés figurant sur le présent plan proviennent de la base de données sur les limites des propriétés de Services Nouveau-Brunswick.
 2. Le système de coordonnées stéréographiques NAD 1983 CSRS du Nouveau-Brunswick est utilisé sur le présent plan.



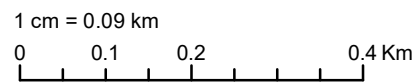
**Nature Legacy
protected areas /
Aires protégées du
Patrimoine naturel**
UID / NIU 4010711



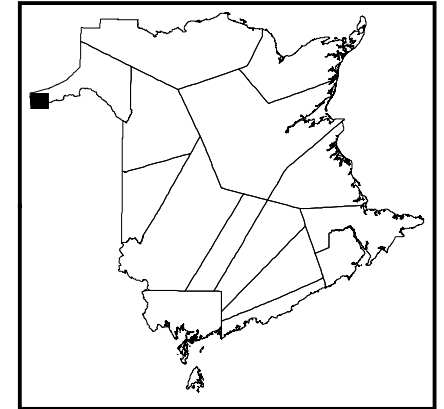
	Featured Nature Legacy protected area / Aires protégées du Patrimoine naturel en vedette
	Nature Legacy protected areas / Aires protégées du Patrimoine naturel
	Watercourse / Cours d'eau
	Highway / Autoroute
	Road / Chemin
	PID / NID
	Waterbody / Plan d'eau
	County / Comté
	Crown Land / Terre de la Couronne

NOTES:
 1. Property boundaries in this plan are from Service New Brunswick's boundary database. Please refer to Service New Brunswick for official property and ownership information.
 2. NAD 1983 CSRS New Brunswick Stereographic coordinate system is used on this plan.

REMARQUES:
 1. Les limites des propriétés figurant sur le présent plan proviennent de la base de données sur les limites des propriétés de Services Nouveau-Brunswick.
 2. Le système de coordonnées stéréographiques NAD 1983 CSRS du Nouveau-Brunswick est utilisé sur le présent plan.



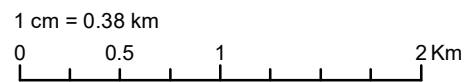
**Nature Legacy
protected areas /
Aires protégées du
Patrimoine naturel**
UID / NIU 4010900



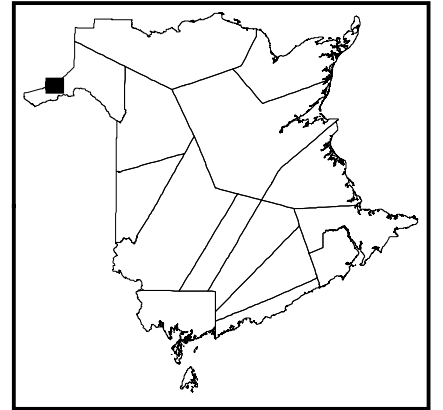
	Featured Nature Legacy protected area / Aires protégées du Patrimoine naturel en vedette
	Nature Legacy protected areas / Aires protégées du Patrimoine naturel
	Watercourse / Cours d'eau
	Highway / Autoroute
	Road / Chemin
	PID / NID
	Waterbody / Plan d'eau
	County / Comté
	Crown Land / Terre de la Couronne

NOTES:
 1. Property boundaries in this plan are from Service New Brunswick's boundary database. Please refer to Service New Brunswick for official property and ownership information.
 2. NAD 1983 CSRS New Brunswick Stereographic coordinate system is used on this plan.

REMARQUES:
 1. Les limites des propriétés figurant sur le présent plan proviennent de la base de données sur les limites des propriétés de Services Nouveau-Brunswick.
 2. Le système de coordonnées stéréographiques NAD 1983 CSRS du Nouveau-Brunswick est utilisé sur le présent plan.




**Nature Legacy
protected areas /
Aires protégées du
Patrimoine naturel**
UID / NIU 4011000



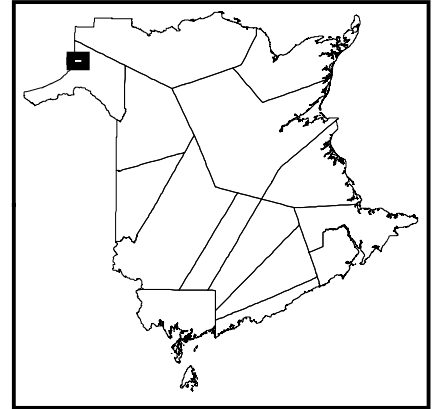
	Featured Nature Legacy protected area / Aires protégées du Patrimoine naturel en vedette
	Nature Legacy protected areas / Aires protégées du Patrimoine naturel
	Watercourse / Cours d'eau
	Highway / Autoroute
	Road / Chemin
	PID / NID
	Waterbody / Plan d'eau
	County / Comté
	Crown Land / Terre de la Couronne

NOTES:
 1. Property boundaries in this plan are from Service New Brunswick's boundary database. Please refer to Service New Brunswick for official property and ownership information.
 2. NAD 1983 CSRS New Brunswick Stereographic coordinate system is used on this plan.

REMARQUES:
 1. Les limites des propriétés figurant sur le présent plan proviennent de la base de données sur les limites des propriétés de Services Nouveau-Brunswick.
 2. Le système de coordonnées stéréographiques NAD 1983 CSRS du Nouveau-Brunswick est utilisé sur le présent plan.



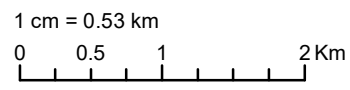
**Nature Legacy
protected areas /
Aires protégées du
Patrimoine naturel**
UID / NIU 401100



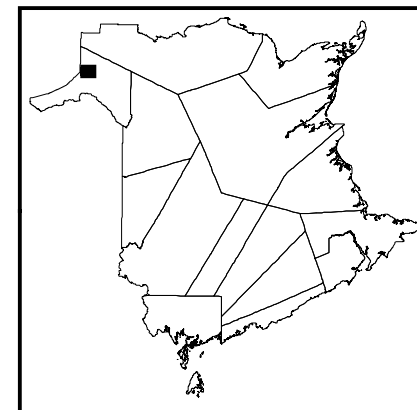
	Featured Nature Legacy protected area / Aires protégées du Patrimoine naturel en vedette
	Nature Legacy protected areas / Aires protégées du Patrimoine naturel
	Watercourse / Cours d'eau
	Highway / Autoroute
	Road / Chemin
	PID / NID
	Waterbody / Plan d'eau
	County / Comté
	Crown Land / Terre de la Couronne










NOTES:
 1. Property boundaries in this plan are from Service New Brunswick's boundary database. Please refer to Service New Brunswick for official property and ownership information.
 2. NAD 1983 CSRS New Brunswick Stereographic coordinate system is used on this plan.

REMARQUES:
 1. Les limites des propriétés figurant sur le présent plan proviennent de la base de données sur les limites des propriétés de Services Nouveau-Brunswick.
 2. Le système de coordonnées stéréographiques NAD 1983 CSRS du Nouveau-Brunswick est utilisé sur le présent plan.



**Nature Legacy
protected areas /
Aires protégées du
Patrimoine naturel**
UID / NIU 4011200




-  Featured Nature Legacy protected area / Aires protégées du Patrimoine naturel en vedette
-  Nature Legacy protected areas / Aires protégées du Patrimoine naturel
-  Watercourse / Cours d'eau
-  Highway / Autoroute
-  Road / Chemin
-  PID / NID
-  Waterbody / Plan d'eau
-  County / Comté
-  Crown Land / Terre de la Couronne

NOTES:

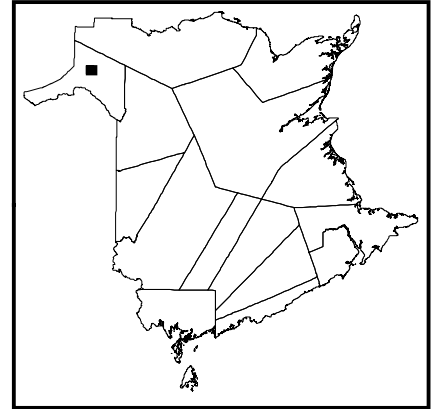
1. Property boundaries in this plan are from Service New Brunswick's boundary database. Please refer to Service New Brunswick for official property and ownership information.
2. NAD 1983 CSRS New Brunswick Stereographic coordinate system is used on this plan.

REMARQUES:

1. Les limites des propriétés figurant sur le présent plan proviennent de la base de données sur les limites des propriétés de Services Nouveau-Brunswick.
2. Le système de coordonnées stéréographiques NAD 1983 CSRS du Nouveau-Brunswick est utilisé sur le présent plan.



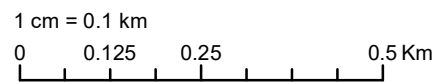
**Nature Legacy
protected areas /
Aires protégées du
Patrimoine naturel**
UID / NIU 4011300



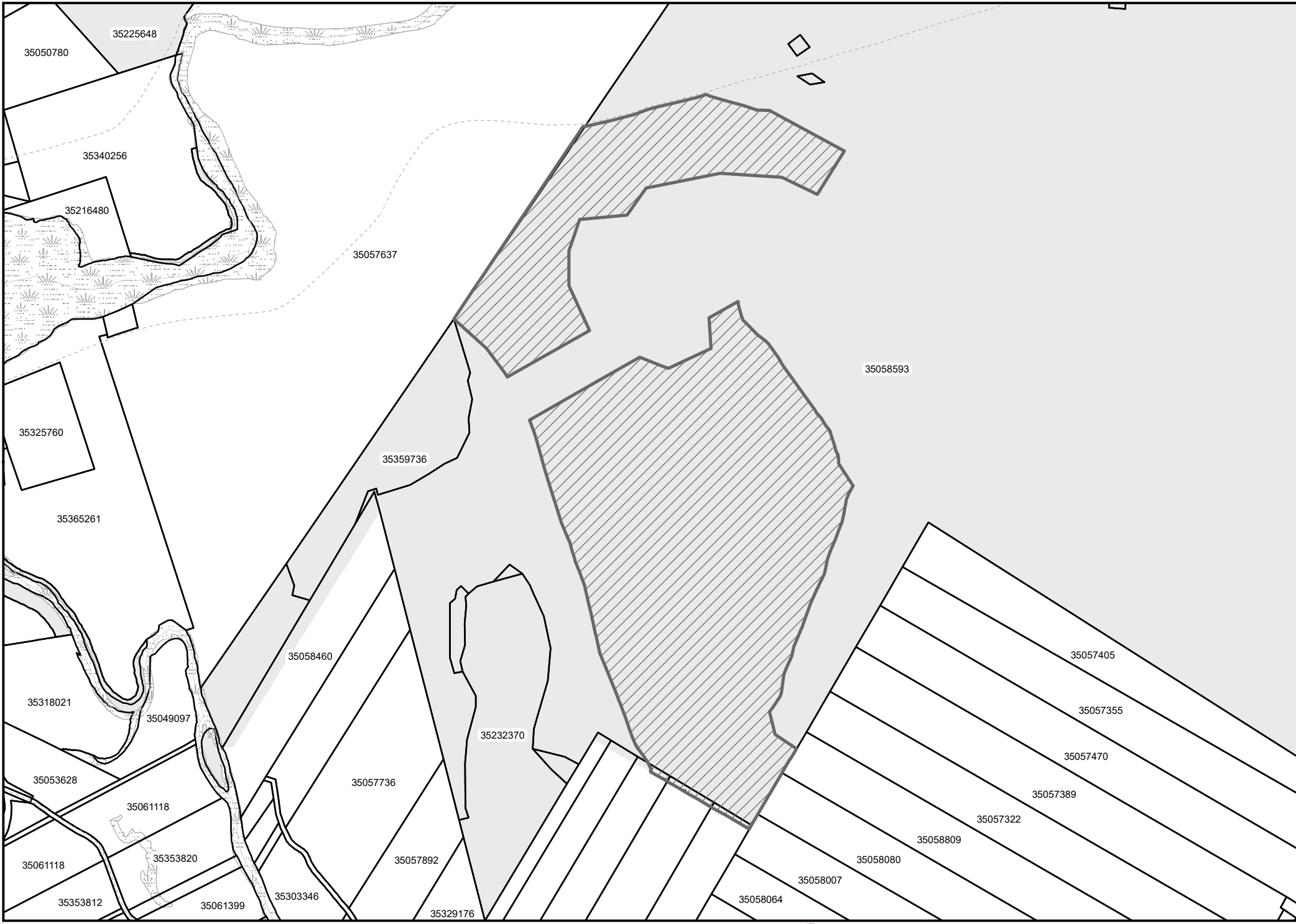
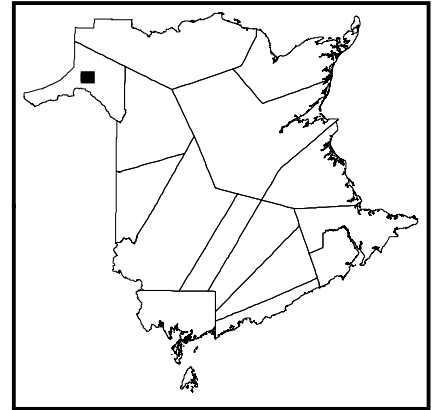
	Featured Nature Legacy protected area / Aires protégées du Patrimoine naturel en vedette
	Nature Legacy protected areas / Aires protégées du Patrimoine naturel
	Watercourse / Cours d'eau
	Highway / Autoroute
	Road / Chemin
	PID / NID
	Waterbody / Plan d'eau
	County / Comté
	Crown Land / Terre de la Couronne

NOTES:
 1. Property boundaries in this plan are from Service New Brunswick's boundary database. Please refer to Service New Brunswick for official property and ownership information.
 2. NAD 1983 CSRS New Brunswick Stereographic coordinate system is used on this plan.

REMARQUES:
 1. Les limites des propriétés figurant sur le présent plan proviennent de la base de données sur les limites des propriétés de Services Nouveau-Brunswick.
 2. Le système de coordonnées stéréographiques NAD 1983 CSRS du Nouveau-Brunswick est utilisé sur le présent plan.



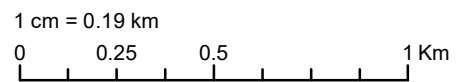
**Nature Legacy
protected areas /
Aires protégées du
Patrimoine naturel**
UID / NIU 4011400



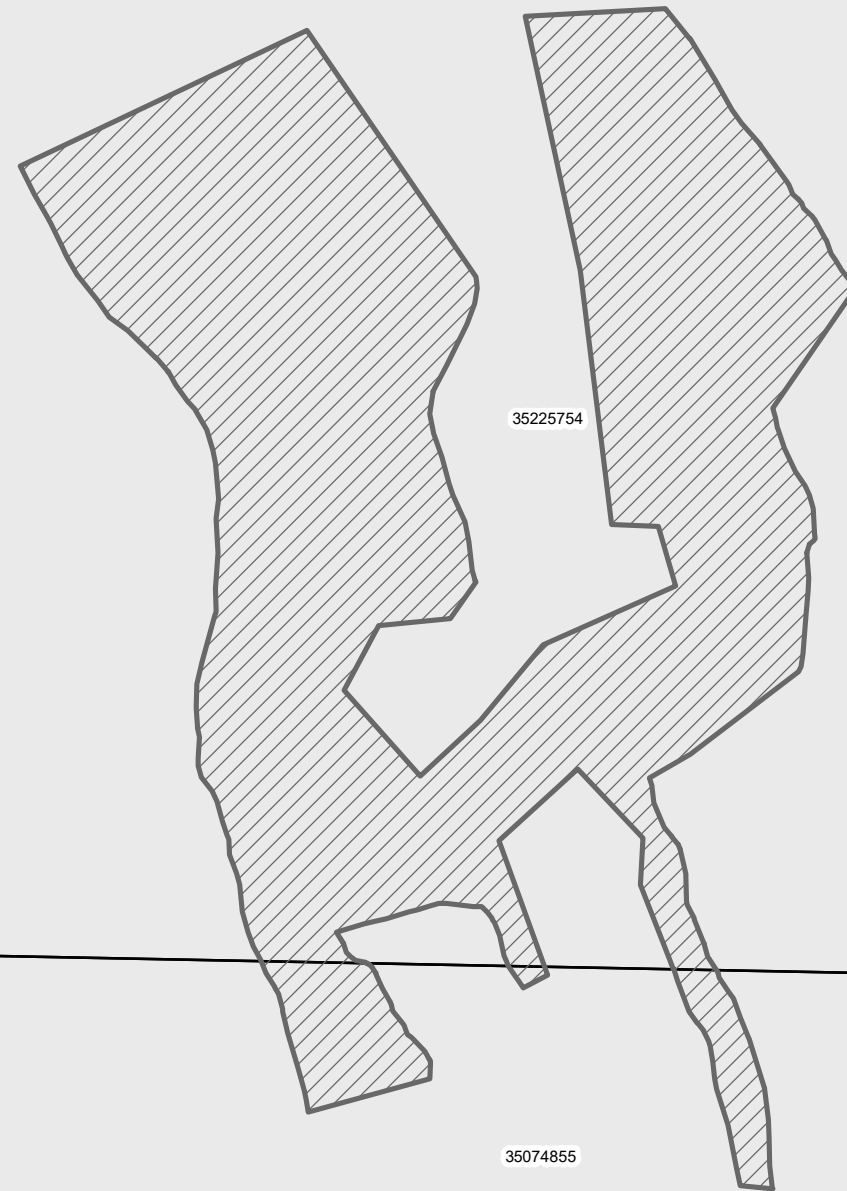
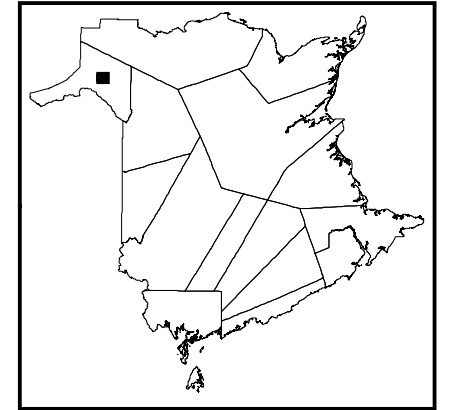
	Featured Nature Legacy protected area / Aires protégées du Patrimoine naturel en vedette
	Nature Legacy protected areas / Aires protégées du Patrimoine naturel
	Watercourse / Cours d'eau
	Highway / Autoroute
	Road / Chemin
	PID / NID
	Waterbody / Plan d'eau
	County / Comté
	Crown Land / Terre de la Couronne




NOTES:
 1. Property boundaries in this plan are from Service New Brunswick's boundary database. Please refer to Service New Brunswick for official property and ownership information.
 2. NAD 1983 CSRS New Brunswick Stereographic coordinate system is used on this plan.

REMARQUES:
 1. Les limites des propriétés figurant sur le présent plan proviennent de la base de données sur les limites des propriétés de Services Nouveau-Brunswick.
 2. Le système de coordonnées stéréographiques NAD 1983 CSRS du Nouveau-Brunswick est utilisé sur le présent plan.



**Nature Legacy
protected areas /
Aires protégées du
Patrimoine naturel**
UID / NIU 4011500



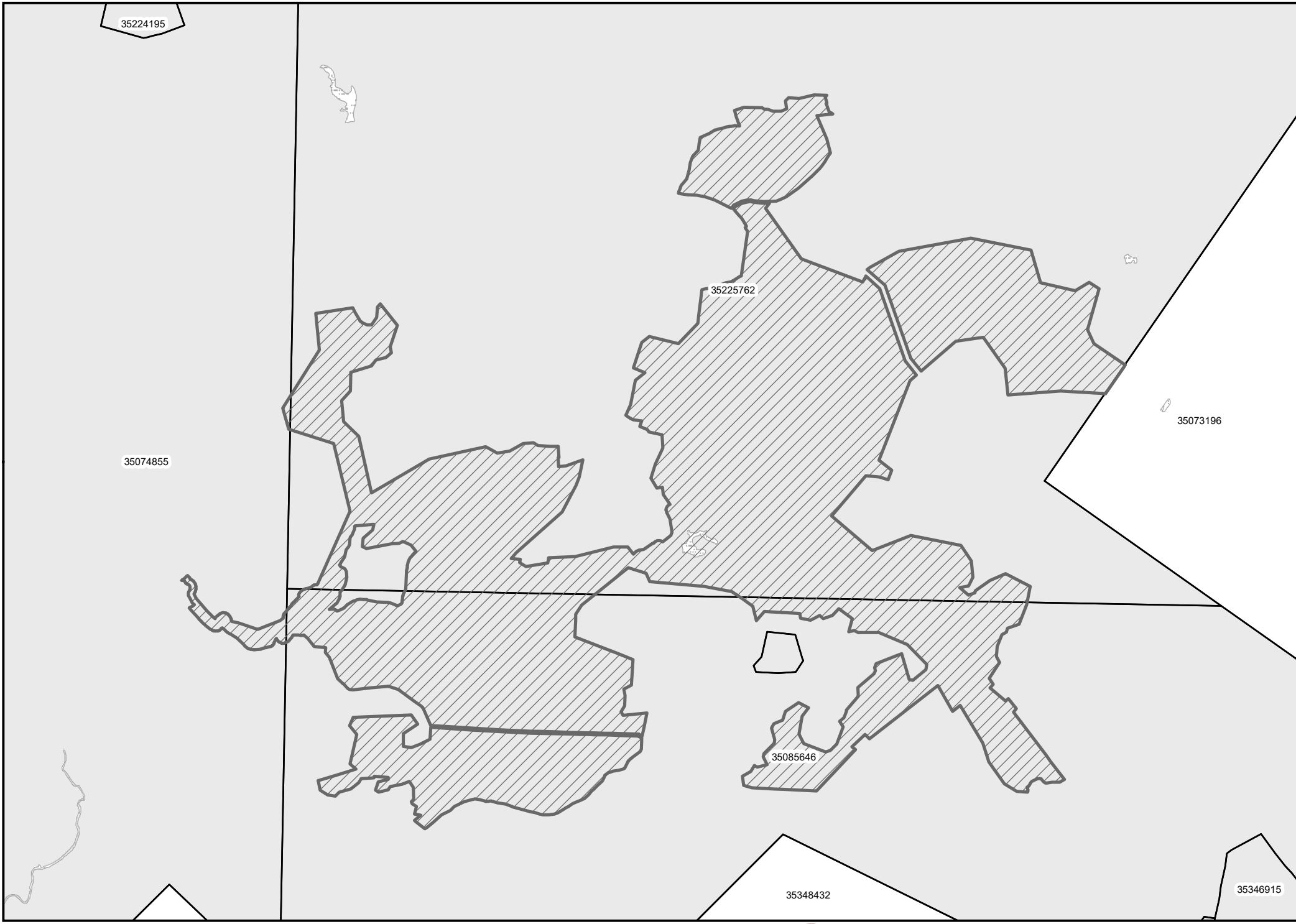
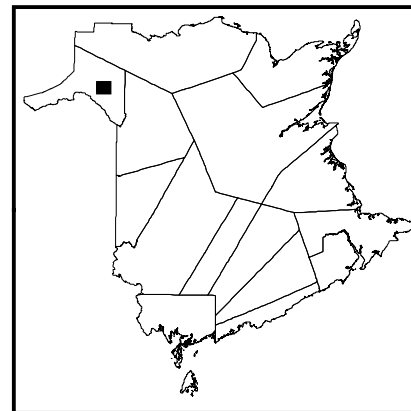
-  Featured Nature Legacy protected area / Aires protégées du Patrimoine naturel en vedette
-  Nature Legacy protected areas / Aires protégées du Patrimoine naturel
-  Watercourse / Cours d'eau
-  Highway / Autoroute
-  Road / Chemin
-  PID / NID
-  Waterbody / Plan d'eau
-  County / Comté
-  Crown Land / Terre de la Couronne

NOTES:
 1. Property boundaries in this plan are from Service New Brunswick's boundary database. Please refer to Service New Brunswick for official property and ownership information.
 2. NAD 1983 CSRS New Brunswick Stereographic coordinate system is used on this plan.

REMARQUES:
 1. Les limites des propriétés figurant sur le présent plan proviennent de la base de données sur les limites des propriétés de Services Nouveau-Brunswick.
 2. Le système de coordonnées stéréographiques NAD 1983 CSRS du Nouveau-Brunswick est utilisé sur le présent plan.



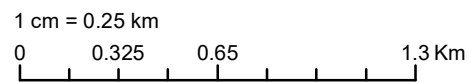
**Nature Legacy
protected areas /
Aires protégées du
Patrimoine naturel**
UID / NIU 4011600



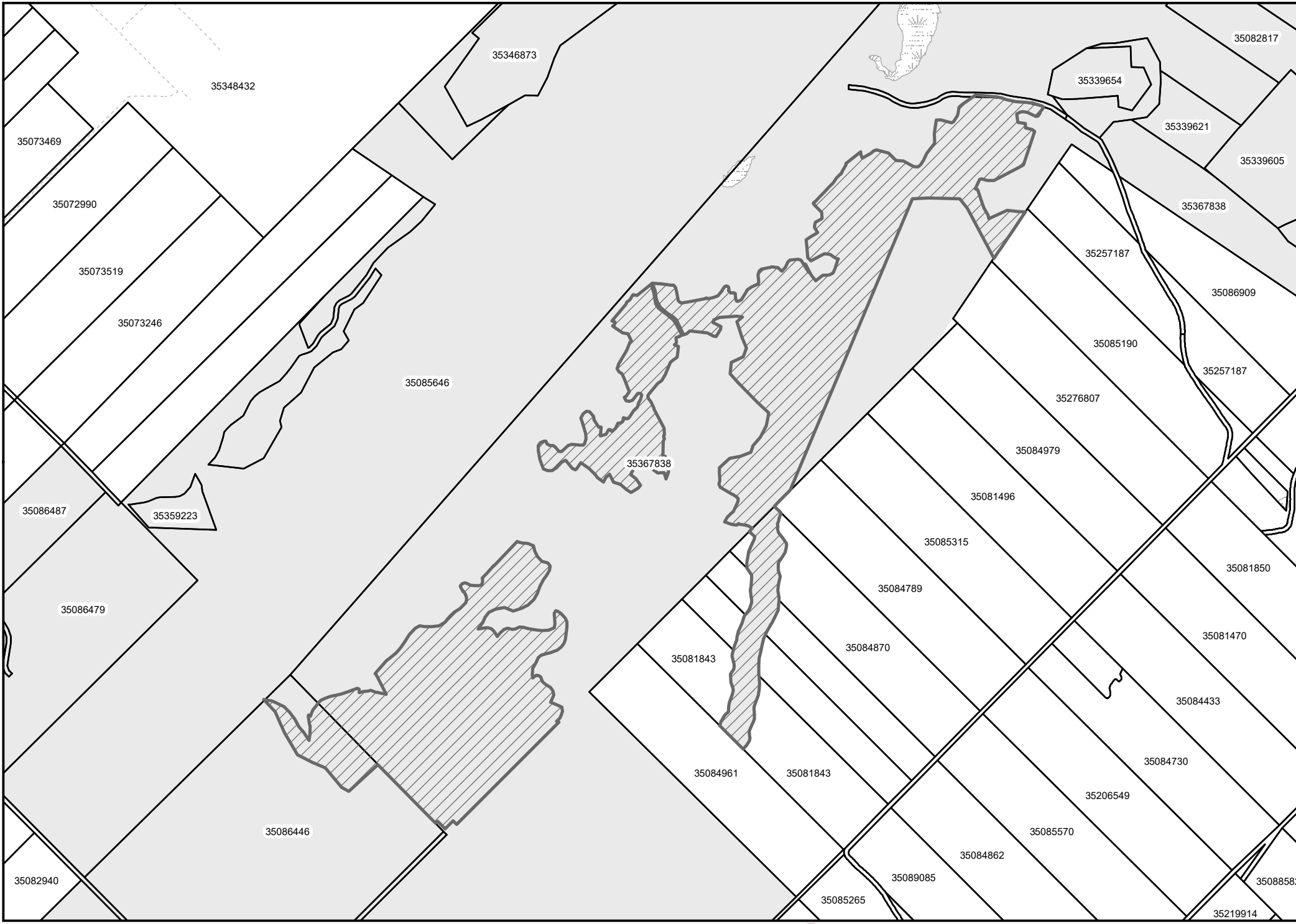
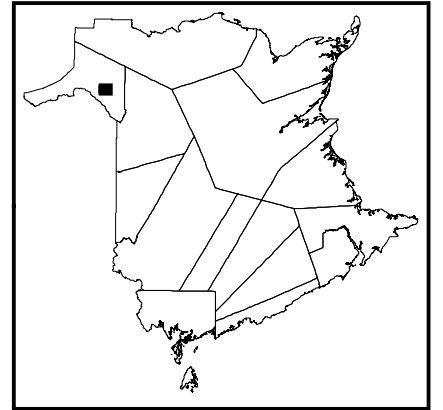
	Featured Nature Legacy protected area / Aires protégées du Patrimoine naturel en vedette
	Nature Legacy protected areas / Aires protégées du Patrimoine naturel
	Watercourse / Cours d'eau
	Highway / Autoroute
	Road / Chemin
	PID / NID
	Waterbody / Plan d'eau
	County / Comté
	Crown Land / Terre de la Couronne

NOTES:
 1. Property boundaries in this plan are from Service New Brunswick's boundary database. Please refer to Service New Brunswick for official property and ownership information.
 2. NAD 1983 CSRS New Brunswick Stereographic coordinate system is used on this plan.

REMARQUES:
 1. Les limites des propriétés figurant sur le présent plan proviennent de la base de données sur les limites des propriétés de Services Nouveau-Brunswick.
 2. Le système de coordonnées stéréographiques NAD 1983 CSRS du Nouveau-Brunswick est utilisé sur le présent plan.



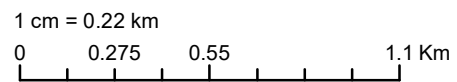
**Nature Legacy
protected areas /
Aires protégées du
Patrimoine naturel**
UID / NIU 4011700



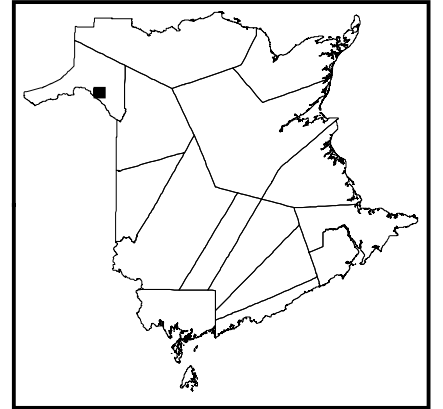
	Featured Nature Legacy protected area / Aires protégées du Patrimoine naturel en vedette
	Nature Legacy protected areas / Aires protégées du Patrimoine naturel
	Watercourse / Cours d'eau
	Highway / Autoroute
	Road / Chemin
	PID / NID
	Waterbody / Plan d'eau
	County / Comté
	Crown Land / Terre de la Couronne

NOTES:
 1. Property boundaries in this plan are from Service New Brunswick's boundary database. Please refer to Service New Brunswick for official property and ownership information.
 2. NAD 1983 CSRS New Brunswick Stereographic coordinate system is used on this plan.

REMARQUES:
 1. Les limites des propriétés figurant sur le présent plan proviennent de la base de données sur les limites des propriétés de Services Nouveau-Brunswick.
 2. Le système de coordonnées stéréographiques NAD 1983 CSRS du Nouveau-Brunswick est utilisé sur le présent plan.



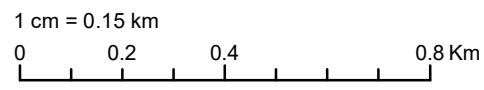
**Nature Legacy
protected areas /
Aires protégées du
Patrimoine naturel**
UID / NIU 4011800



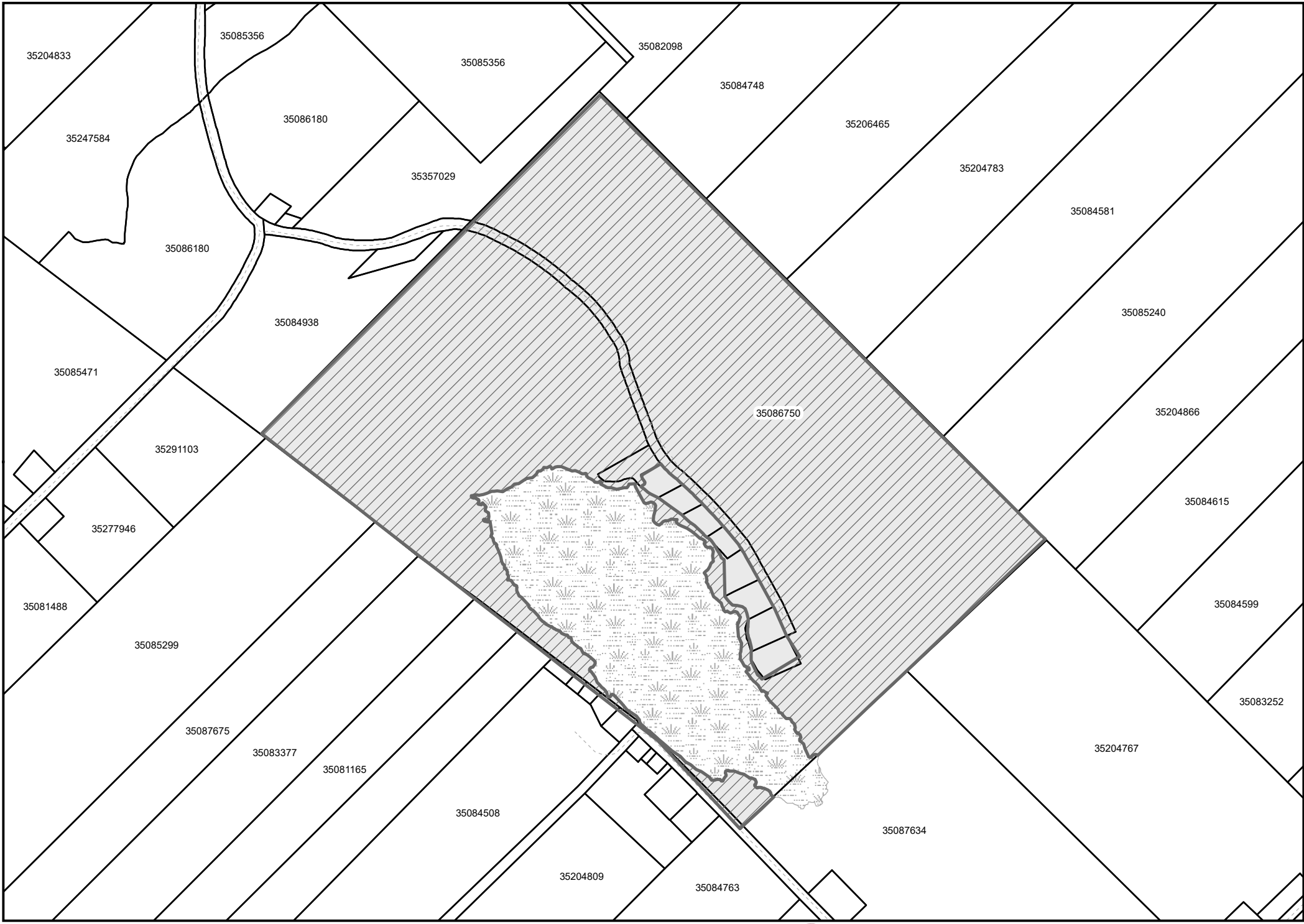
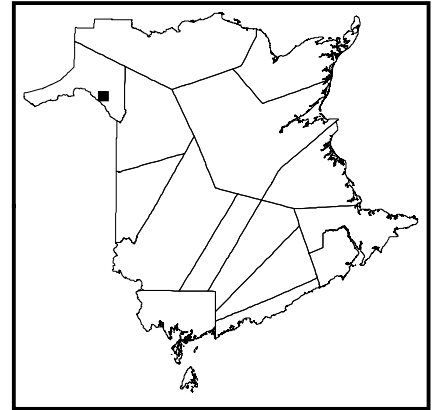
	Featured Nature Legacy protected area / Aires protégées du Patrimoine naturel en vedette
	Nature Legacy protected areas / Aires protégées du Patrimoine naturel
	Watercourse / Cours d'eau
	Highway / Autoroute
	Road / Chemin
	PID / NID
	Waterbody / Plan d'eau
	County / Comté
	Crown Land / Terre de la Couronne

NOTES:
 1. Property boundaries in this plan are from Service New Brunswick's boundary database. Please refer to Service New Brunswick for official property and ownership information.
 2. NAD 1983 CSRS New Brunswick Stereographic coordinate system is used on this plan.

REMARQUES:
 1. Les limites des propriétés figurant sur le présent plan proviennent de la base de données sur les limites des propriétés de Services Nouveau-Brunswick.
 2. Le système de coordonnées stéréographiques NAD 1983 CSRS du Nouveau-Brunswick est utilisé sur le présent plan.



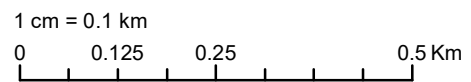
**Nature Legacy
protected areas /
Aires protégées du
Patrimoine naturel**
UID / NIU 4011900



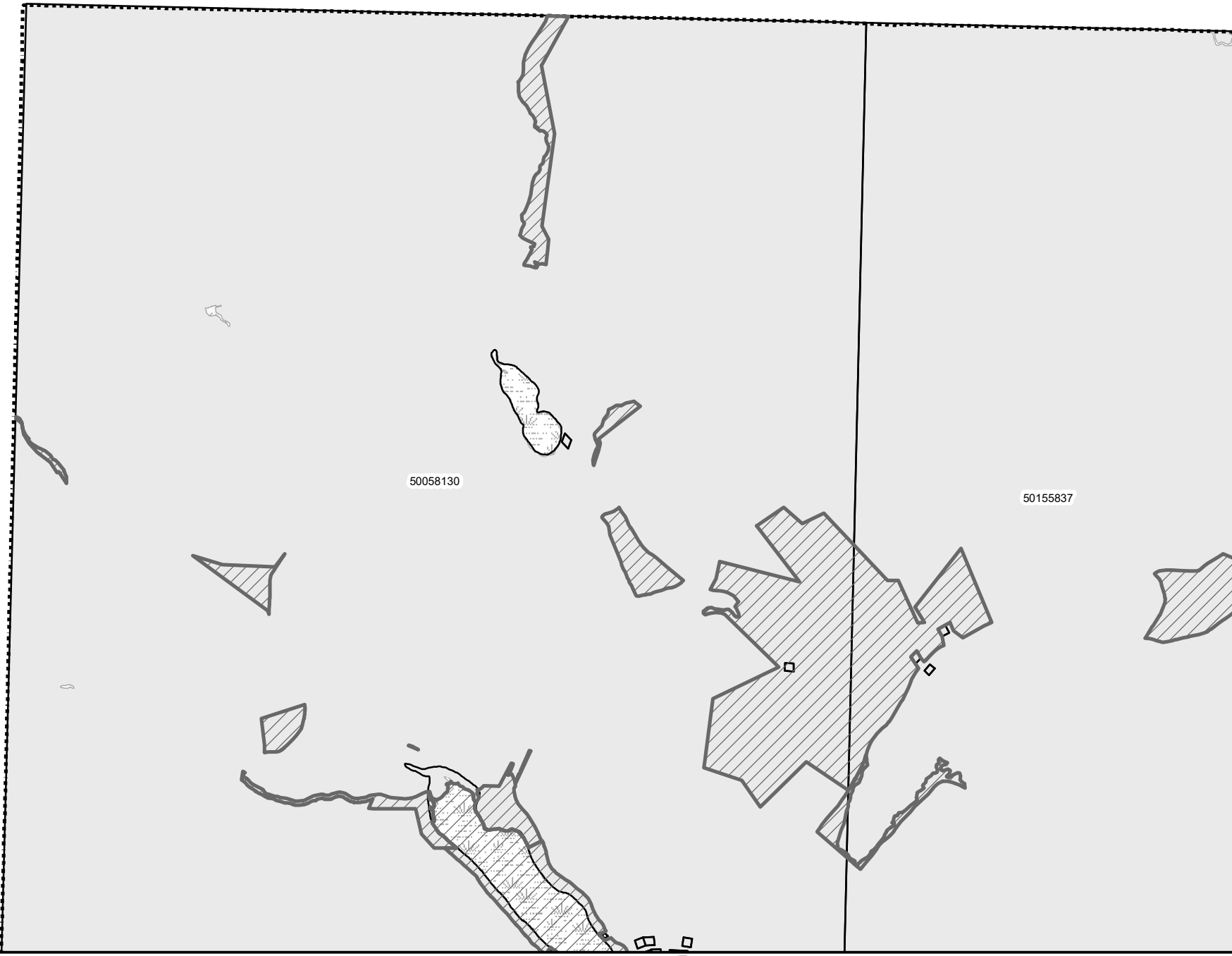
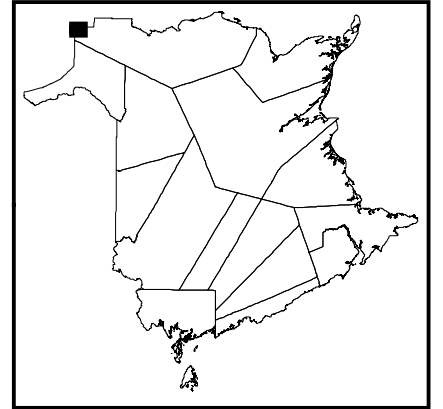
	Featured Nature Legacy protected area / Aires protégées du Patrimoine naturel en vedette
	Nature Legacy protected areas / Aires protégées du Patrimoine naturel
	Watercourse / Cours d'eau
	Highway / Autoroute
	Road / Chemin
	PID / NID
	Waterbody / Plan d'eau
	County / Comté
	Crown Land / Terre de la Couronne









NOTES:
 1. Property boundaries in this plan are from Service New Brunswick's boundary database. Please refer to Service New Brunswick for official property and ownership information.
 2. NAD 1983 CSRS New Brunswick Stereographic coordinate system is used on this plan.

REMARQUES:
 1. Les limites des propriétés figurant sur le présent plan proviennent de la base de données sur les limites des propriétés de Services Nouveau-Brunswick.
 2. Le système de coordonnées stéréographiques NAD 1983 CSRS du Nouveau-Brunswick est utilisé sur le présent plan.



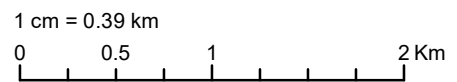
**Nature Legacy
protected areas /
Aires protégées du
Patrimoine naturel**
UID / NIU 4012000



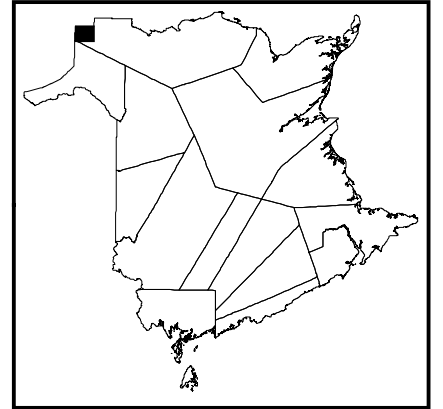
	Featured Nature Legacy protected area / Aires protégées du Patrimoine naturel en vedette
	Nature Legacy protected areas / Aires protégées du Patrimoine naturel
	Watercourse / Cours d'eau
	Highway / Autoroute
	Road / Chemin
	PID / NID
	Waterbody / Plan d'eau
	County / Comté
	Crown Land / Terre de la Couronne







NOTES:
 1. Property boundaries in this plan are from Service New Brunswick's boundary database. Please refer to Service New Brunswick for official property and ownership information.
 2. NAD 1983 CSRS New Brunswick Stereographic coordinate system is used on this plan.

REMARQUES:
 1. Les limites des propriétés figurant sur le présent plan proviennent de la base de données sur les limites des propriétés de Services Nouveau-Brunswick.
 2. Le système de coordonnées stéréographiques NAD 1983 CSRS du Nouveau-Brunswick est utilisé sur le présent plan.



**Nature Legacy
protected areas /
Aires protégées du
Patrimoine naturel**
UID / NIU 4012100



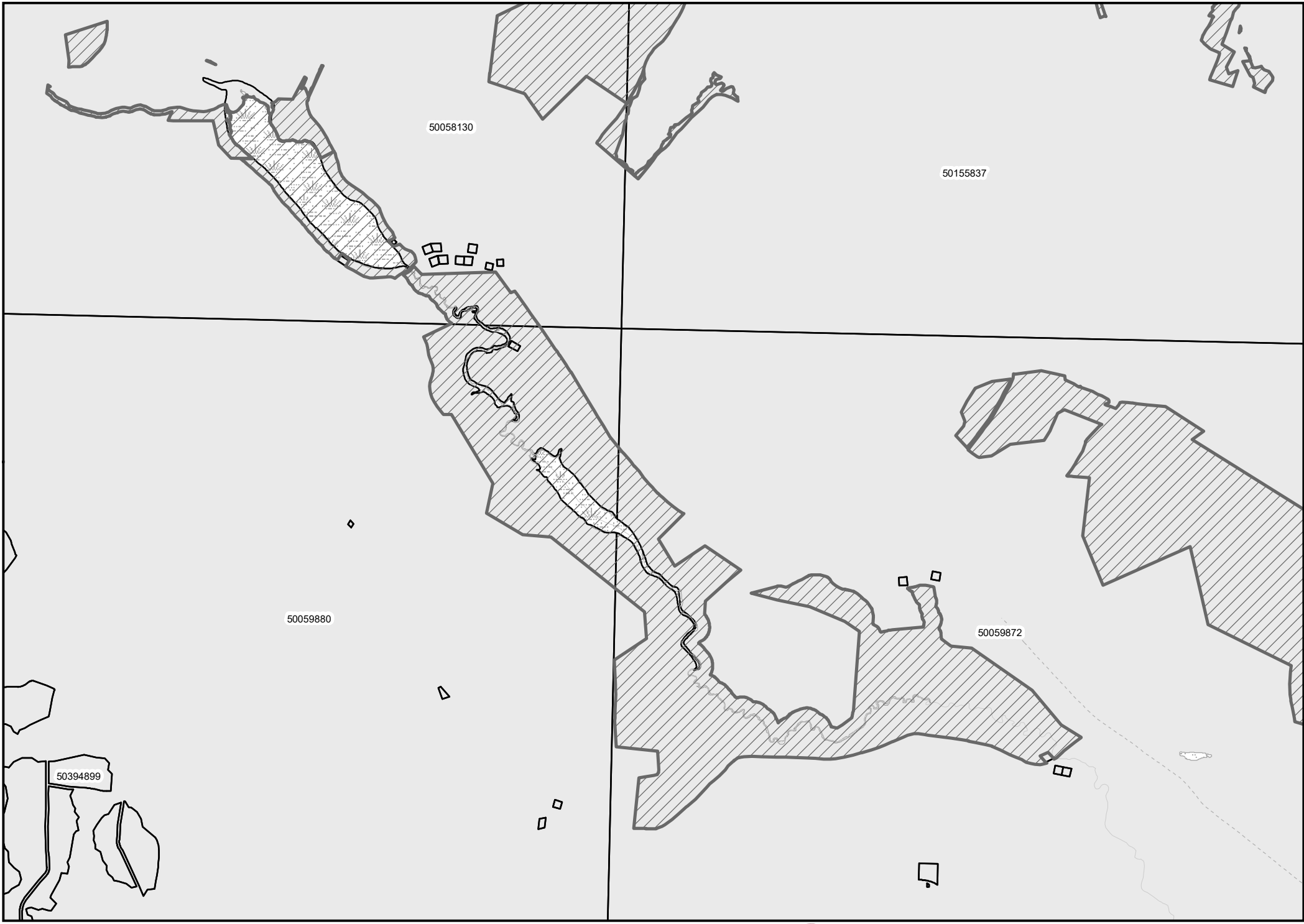
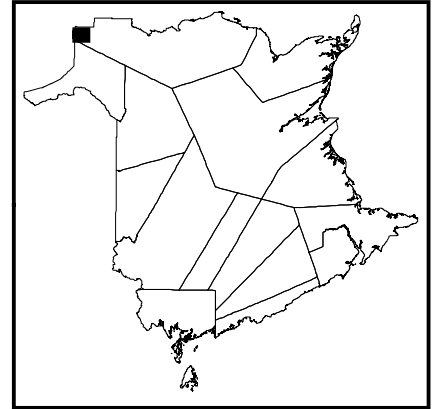
	Featured Nature Legacy protected area / Aires protégées du Patrimoine naturel en vedette
	Nature Legacy protected areas / Aires protégées du Patrimoine naturel
	Watercourse / Cours d'eau
	Highway / Autoroute
	Road / Chemin
	PID / NID
	Waterbody / Plan d'eau
	County / Comté
	Crown Land / Terre de la Couronne

NOTES:
 1. Property boundaries in this plan are from Service New Brunswick's boundary database. Please refer to Service New Brunswick for official property and ownership information.
 2. NAD 1983 CSRS New Brunswick Stereographic coordinate system is used on this plan.

REMARQUES:
 1. Les limites des propriétés figurant sur le présent plan proviennent de la base de données sur les limites des propriétés de Services Nouveau-Brunswick.
 2. Le système de coordonnées stéréographiques NAD 1983 CSRS du Nouveau-Brunswick est utilisé sur le présent plan.



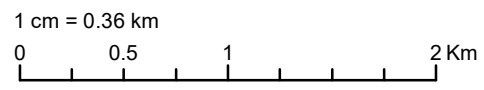
**Nature Legacy
protected areas /
Aires protégées du
Patrimoine naturel**
UID / NIU 4012200



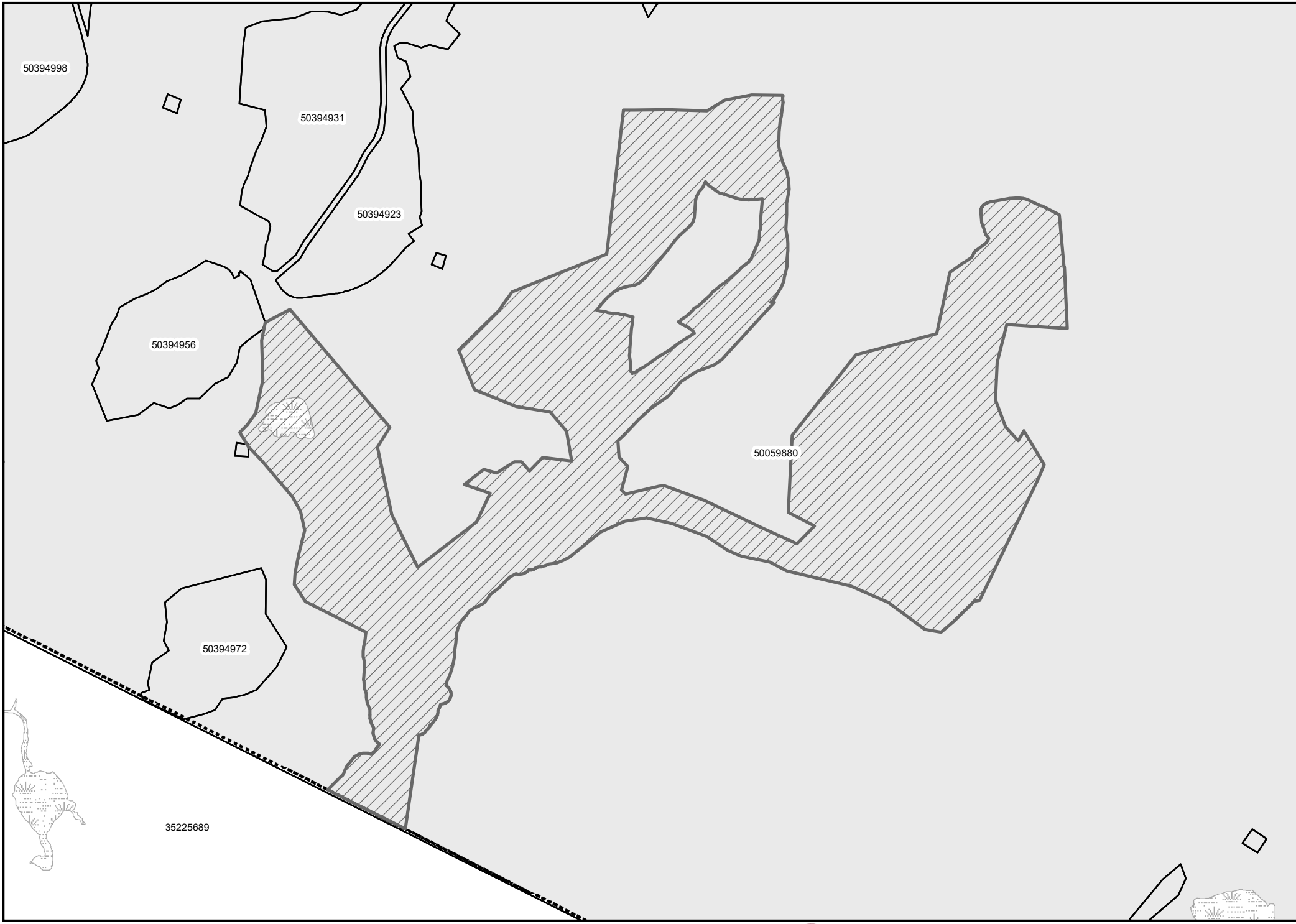
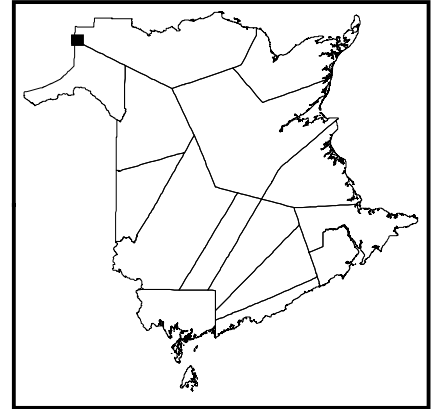
	Featured Nature Legacy protected area / Aires protégées du Patrimoine naturel en vedette
	Nature Legacy protected areas / Aires protégées du Patrimoine naturel
	Watercourse / Cours d'eau
	Highway / Autoroute
	Road / Chemin
	PID / NID
	Waterbody / Plan d'eau
	County / Comté
	Crown Land / Terre de la Couronne

NOTES:
 1. Property boundaries in this plan are from Service New Brunswick's boundary database. Please refer to Service New Brunswick for official property and ownership information.
 2. NAD 1983 CSRS New Brunswick Stereographic coordinate system is used on this plan.

REMARQUES:
 1. Les limites des propriétés figurant sur le présent plan proviennent de la base de données sur les limites des propriétés de Services Nouveau-Brunswick.
 2. Le système de coordonnées stéréographiques NAD 1983 CSRS du Nouveau-Brunswick est utilisé sur le présent plan.



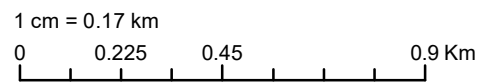
**Nature Legacy
protected areas /
Aires protégées du
Patrimoine naturel**
UID / NIU 4012300



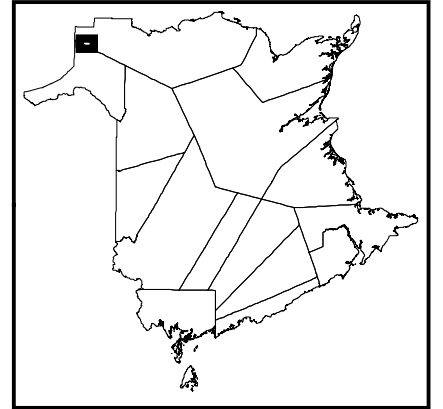
	Featured Nature Legacy protected area / Aires protégées du Patrimoine naturel en vedette
	Nature Legacy protected areas / Aires protégées du Patrimoine naturel
	Watercourse / Cours d'eau
	Highway / Autoroute
	Road / Chemin
	PID / NID
	Waterbody / Plan d'eau
	County / Comté
	Crown Land / Terre de la Couronne

NOTES:
 1. Property boundaries in this plan are from Service New Brunswick's boundary database. Please refer to Service New Brunswick for official property and ownership information.
 2. NAD 1983 CSRS New Brunswick Stereographic coordinate system is used on this plan.

REMARQUES:
 1. Les limites des propriétés figurant sur le présent plan proviennent de la base de données sur les limites des propriétés de Services Nouveau-Brunswick.
 2. Le système de coordonnées stéréographiques NAD 1983 CSRS du Nouveau-Brunswick est utilisé sur le présent plan.



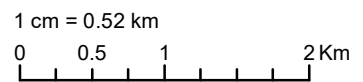
**Nature Legacy
protected areas /
Aires protégées du
Patrimoine naturel**
UID / NIU 4012400



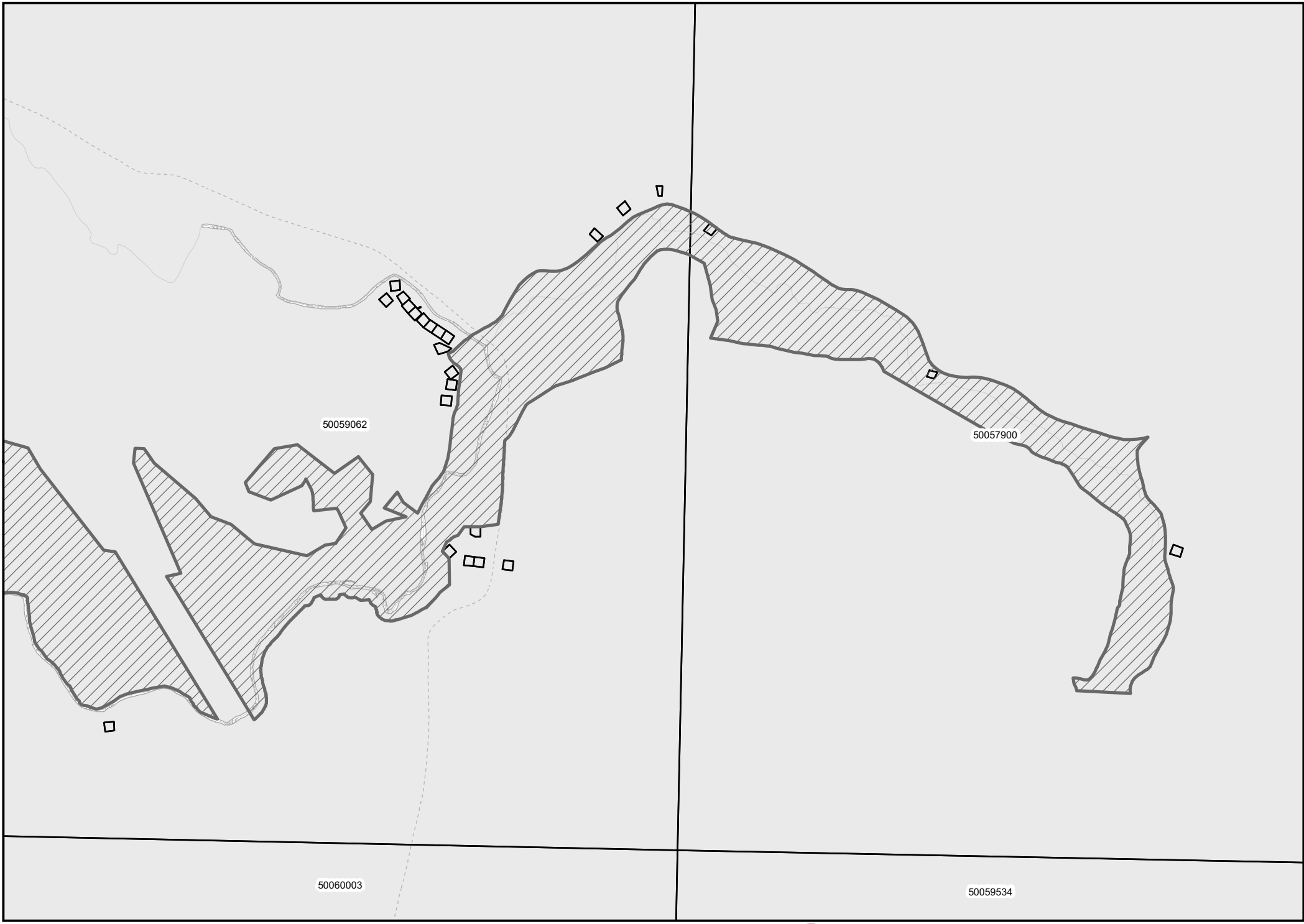
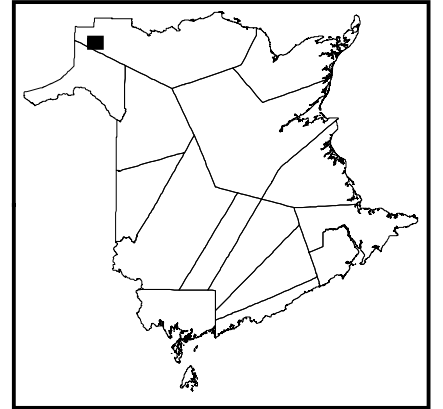
	Featured Nature Legacy protected area / Aires protégées du Patrimoine naturel en vedette
	Nature Legacy protected areas / Aires protégées du Patrimoine naturel
	Watercourse / Cours d'eau
	Highway / Autoroute
	Road / Chemin
	PID / NID
	Waterbody / Plan d'eau
	County / Comté
	Crown Land / Terre de la Couronne

NOTES:
 1. Property boundaries in this plan are from Service New Brunswick's boundary database. Please refer to Service New Brunswick for official property and ownership information.
 2. NAD 1983 CSRS New Brunswick Stereographic coordinate system is used on this plan.

REMARQUES:
 1. Les limites des propriétés figurant sur le présent plan proviennent de la base de données sur les limites des propriétés de Services Nouveau-Brunswick.
 2. Le système de coordonnées stéréographiques NAD 1983 CSRS du Nouveau-Brunswick est utilisé sur le présent plan.



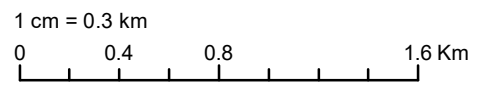
**Nature Legacy
protected areas /
Aires protégées du
Patrimoine naturel**
UID / NIU 4012500



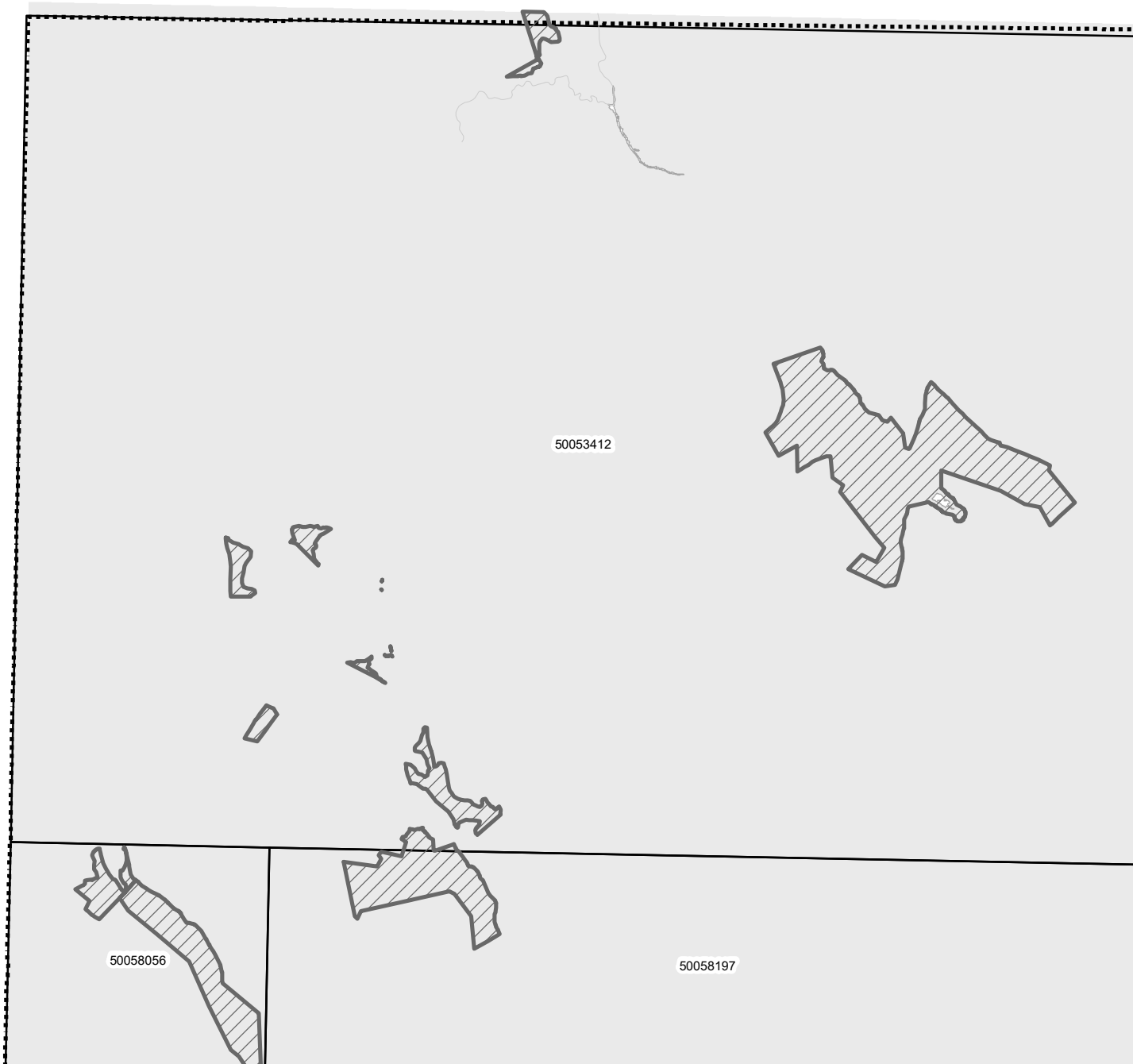
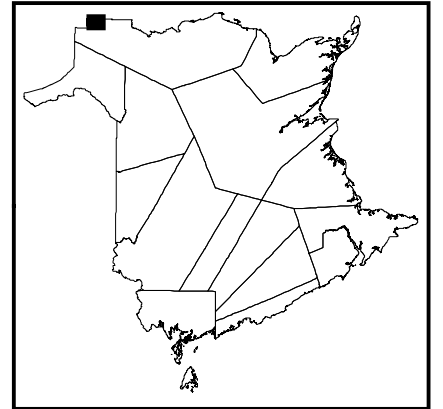
	Featured Nature Legacy protected area / Aires protégées du Patrimoine naturel en vedette
	Nature Legacy protected areas / Aires protégées du Patrimoine naturel
	Watercourse / Cours d'eau
	Highway / Autoroute
	Road / Chemin
	PID / NID
	Waterbody / Plan d'eau
	County / Comté
	Crown Land / Terre de la Couronne










NOTES:
 1. Property boundaries in this plan are from Service New Brunswick's boundary database. Please refer to Service New Brunswick for official property and ownership information.
 2. NAD 1983 CSRS New Brunswick Stereographic coordinate system is used on this plan.

REMARQUES:
 1. Les limites des propriétés figurant sur le présent plan proviennent de la base de données sur les limites des propriétés de Services Nouveau-Brunswick.
 2. Le système de coordonnées stéréographiques NAD 1983 CSRS du Nouveau-Brunswick est utilisé sur le présent plan.



**Nature Legacy
protected areas /
Aires protégées du
Patrimoine naturel**
UID / NIU 4012600



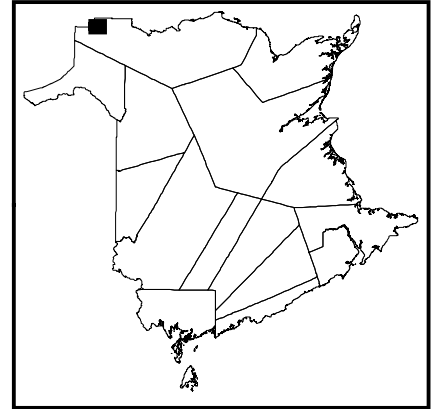
-  Featured Nature Legacy protected area / Aires protégées du Patrimoine naturel en vedette
-  Nature Legacy protected areas / Aires protégées du Patrimoine naturel
-  Watercourse / Cours d'eau
-  Highway / Autoroute
-  Road / Chemin
-  PID / NID
-  Waterbody / Plan d'eau
-  County / Comté
-  Crown Land / Terre de la Couronne










NOTES:
 1. Property boundaries in this plan are from Service New Brunswick's boundary database. Please refer to Service New Brunswick for official property and ownership information.
 2. NAD 1983 CSRS New Brunswick Stereographic coordinate system is used on this plan.

REMARQUES:
 1. Les limites des propriétés figurant sur le présent plan proviennent de la base de données sur les limites des propriétés de Services Nouveau-Brunswick.
 2. Le système de coordonnées stéréographiques NAD 1983 CSRS du Nouveau-Brunswick est utilisé sur le présent plan.



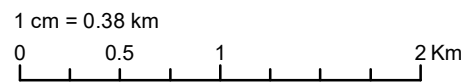
**Nature Legacy
protected areas /
Aires protégées du
Patrimoine naturel**
UID / NIU 4012700



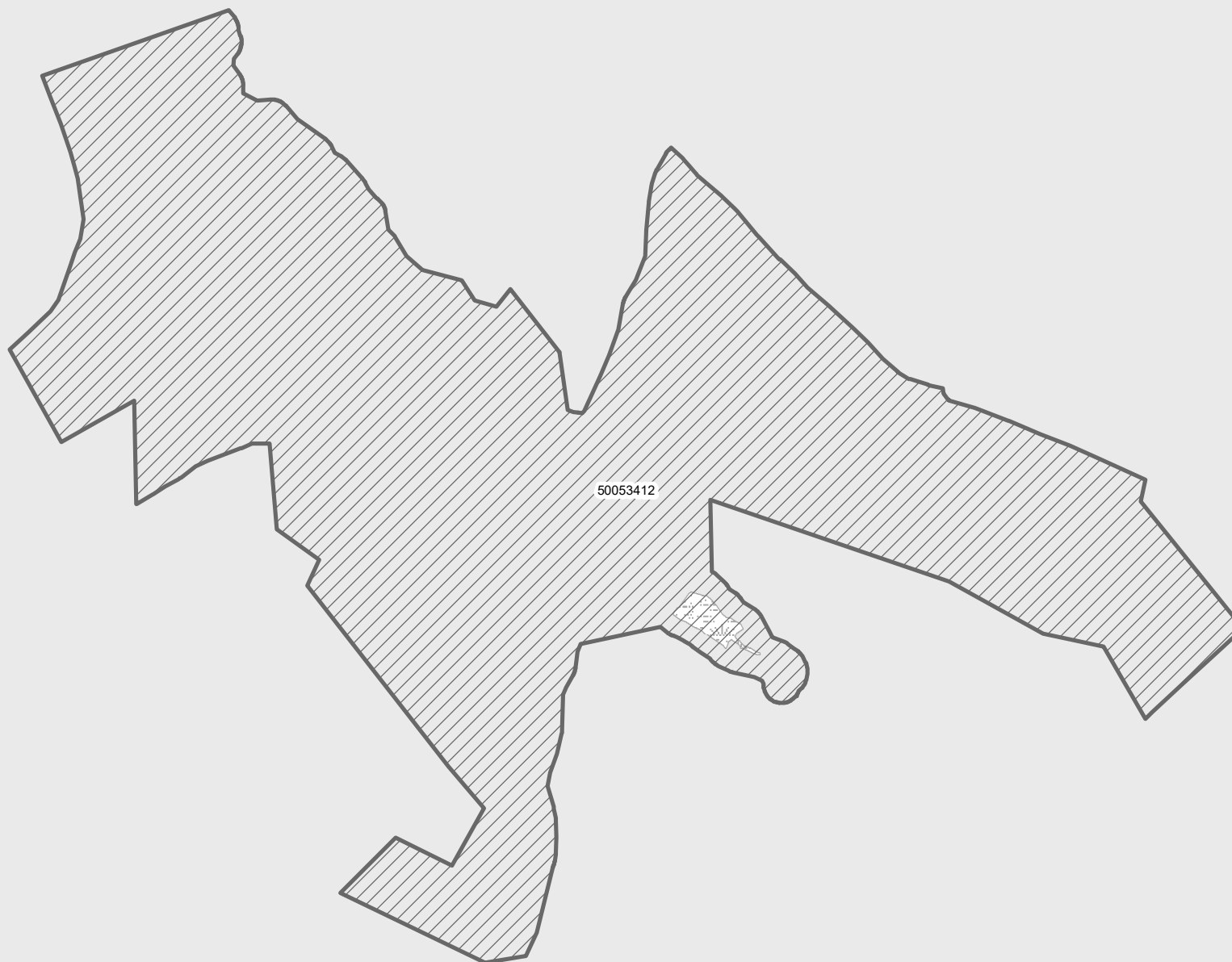
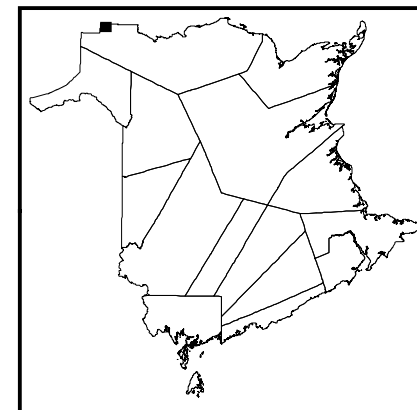
	Featured Nature Legacy protected area / Aires protégées du Patrimoine naturel en vedette
	Nature Legacy protected areas / Aires protégées du Patrimoine naturel
	Watercourse / Cours d'eau
	Highway / Autoroute
	Road / Chemin
	PID / NID
	Waterbody / Plan d'eau
	County / Comté
	Crown Land / Terre de la Couronne







NOTES:
 1. Property boundaries in this plan are from Service New Brunswick's boundary database. Please refer to Service New Brunswick for official property and ownership information.
 2. NAD 1983 CSRS New Brunswick Stereographic coordinate system is used on this plan.

REMARQUES:
 1. Les limites des propriétés figurant sur le présent plan proviennent de la base de données sur les limites des propriétés de Services Nouveau-Brunswick.
 2. Le système de coordonnées stéréographiques NAD 1983 CSRS du Nouveau-Brunswick est utilisé sur le présent plan.



**Nature Legacy
protected areas /
Aires protégées du
Patrimoine naturel**
UID / NIU 4012800



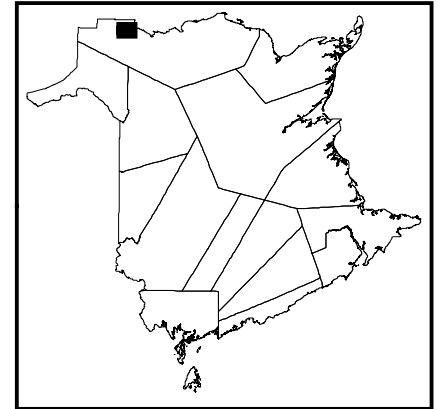
-  Featured Nature Legacy protected area / Aires protégées du Patrimoine naturel en vedette
-  Nature Legacy protected areas / Aires protégées du Patrimoine naturel
-  Watercourse / Cours d'eau
-  Highway / Autoroute
-  Road / Chemin
-  PID / NID
-  Waterbody / Plan d'eau
-  County / Comté
-  Crown Land / Terre de la Couronne










NOTES:
 1. Property boundaries in this plan are from Service New Brunswick's boundary database. Please refer to Service New Brunswick for official property and ownership information.
 2. NAD 1983 CSRS New Brunswick Stereographic coordinate system is used on this plan.

REMARQUES:
 1. Les limites des propriétés figurant sur le présent plan proviennent de la base de données sur les limites des propriétés de Services Nouveau-Brunswick.
 2. Le système de coordonnées stéréographiques NAD 1983 CSRS du Nouveau-Brunswick est utilisé sur le présent plan.

1 cm = 0.1 km
 0 0.125 0.25 0.5 Km

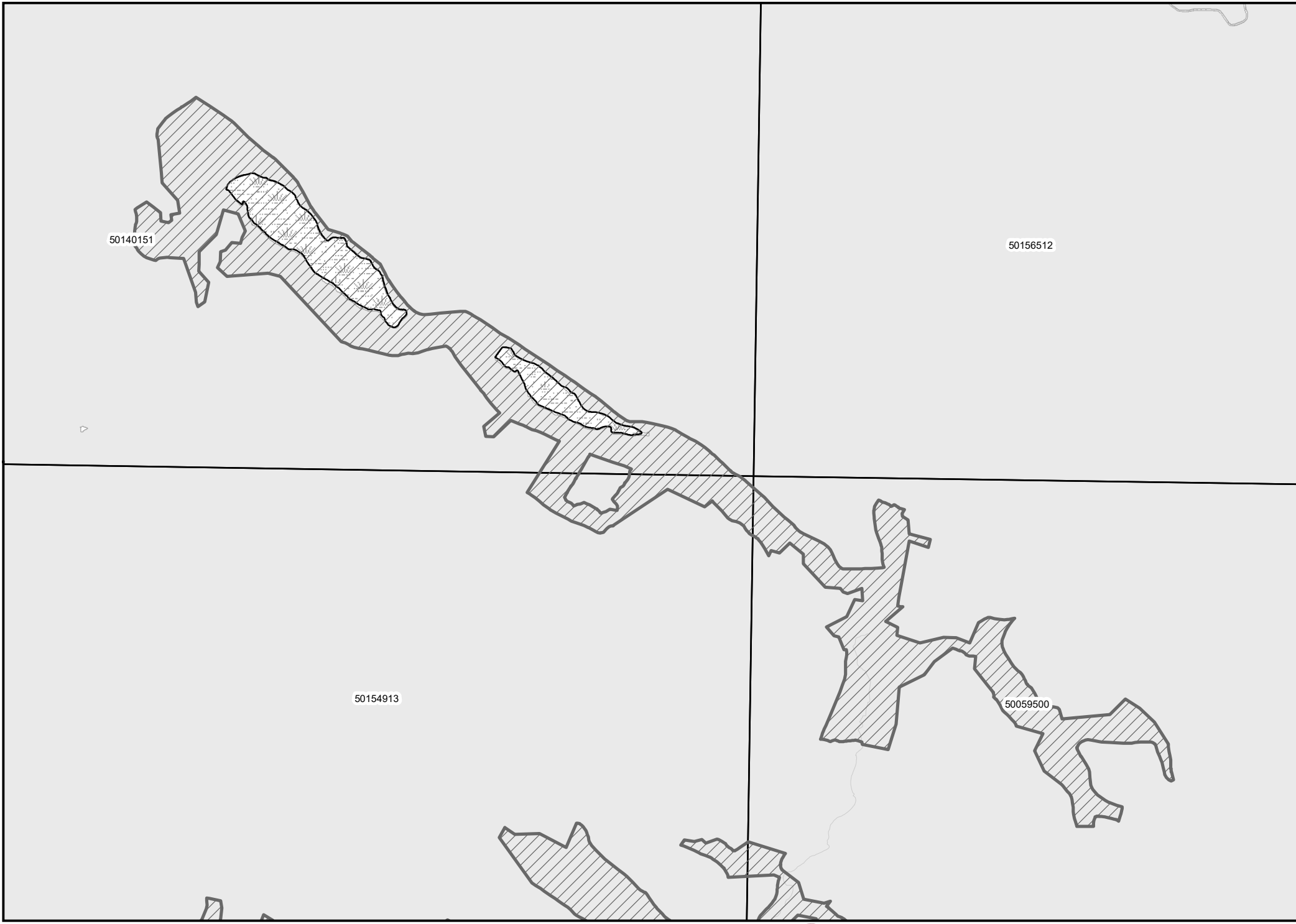
**Nature Legacy
protected areas /
Aires protégées du
Patrimoine naturel**
UID / NIU 4012900



-  Featured Nature Legacy protected area / Aires protégées du Patrimoine naturel en vedette
-  Nature Legacy protected areas / Aires protégées du Patrimoine naturel
-  Watercourse / Cours d'eau
-  Highway / Autoroute
-  Road / Chemin
-  PID / NID
-  Waterbody / Plan d'eau
-  County / Comté
-  Crown Land / Terre de la Couronne

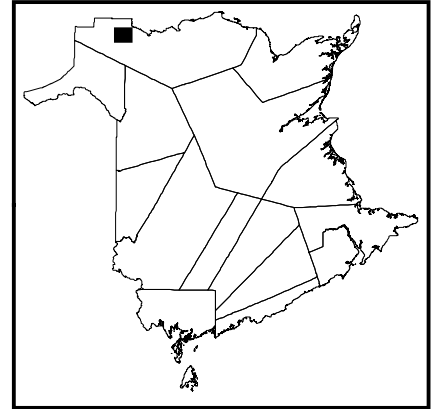
NOTES:
 1. Property boundaries in this plan are from Service New Brunswick's boundary database. Please refer to Service New Brunswick for official property and ownership information.
 2. NAD 1983 CSRS New Brunswick Stereographic coordinate system is used on this plan.

REMARQUES:
 1. Les limites des propriétés figurant sur le présent plan proviennent de la base de données sur les limites des propriétés de Services Nouveau-Brunswick.
 2. Le système de coordonnées stéréographiques NAD 1983 CSRS du Nouveau-Brunswick est utilisé sur le présent plan.



1 cm = 0.45 km
 0 0.5 1 2 Km

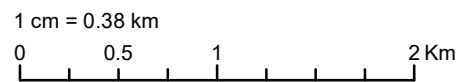
**Nature Legacy
protected areas /
Aires protégées du
Patrimoine naturel**
UID / NIU 4013000



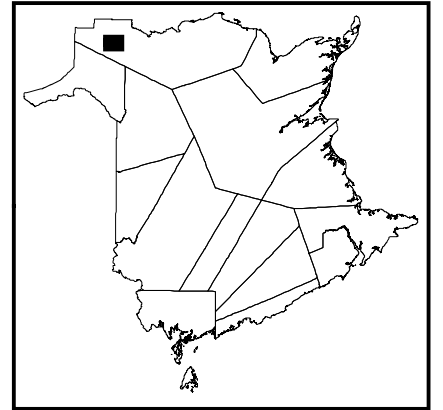
	Featured Nature Legacy protected area / Aires protégées du Patrimoine naturel en vedette
	Nature Legacy protected areas / Aires protégées du Patrimoine naturel
	Watercourse / Cours d'eau
	Highway / Autoroute
	Road / Chemin
	PID / NID
	Waterbody / Plan d'eau
	County / Comté
	Crown Land / Terre de la Couronne



NOTES:
 1. Property boundaries in this plan are from Service New Brunswick's boundary database. Please refer to Service New Brunswick for official property and ownership information.
 2. NAD 1983 CSRS New Brunswick Stereographic coordinate system is used on this plan.

REMARQUES:
 1. Les limites des propriétés figurant sur le présent plan proviennent de la base de données sur les limites des propriétés de Services Nouveau-Brunswick.
 2. Le système de coordonnées stéréographiques NAD 1983 CSRS du Nouveau-Brunswick est utilisé sur le présent plan.



**Nature Legacy
protected areas /
Aires protégées du
Patrimoine naturel**
UID / NIU 4013100



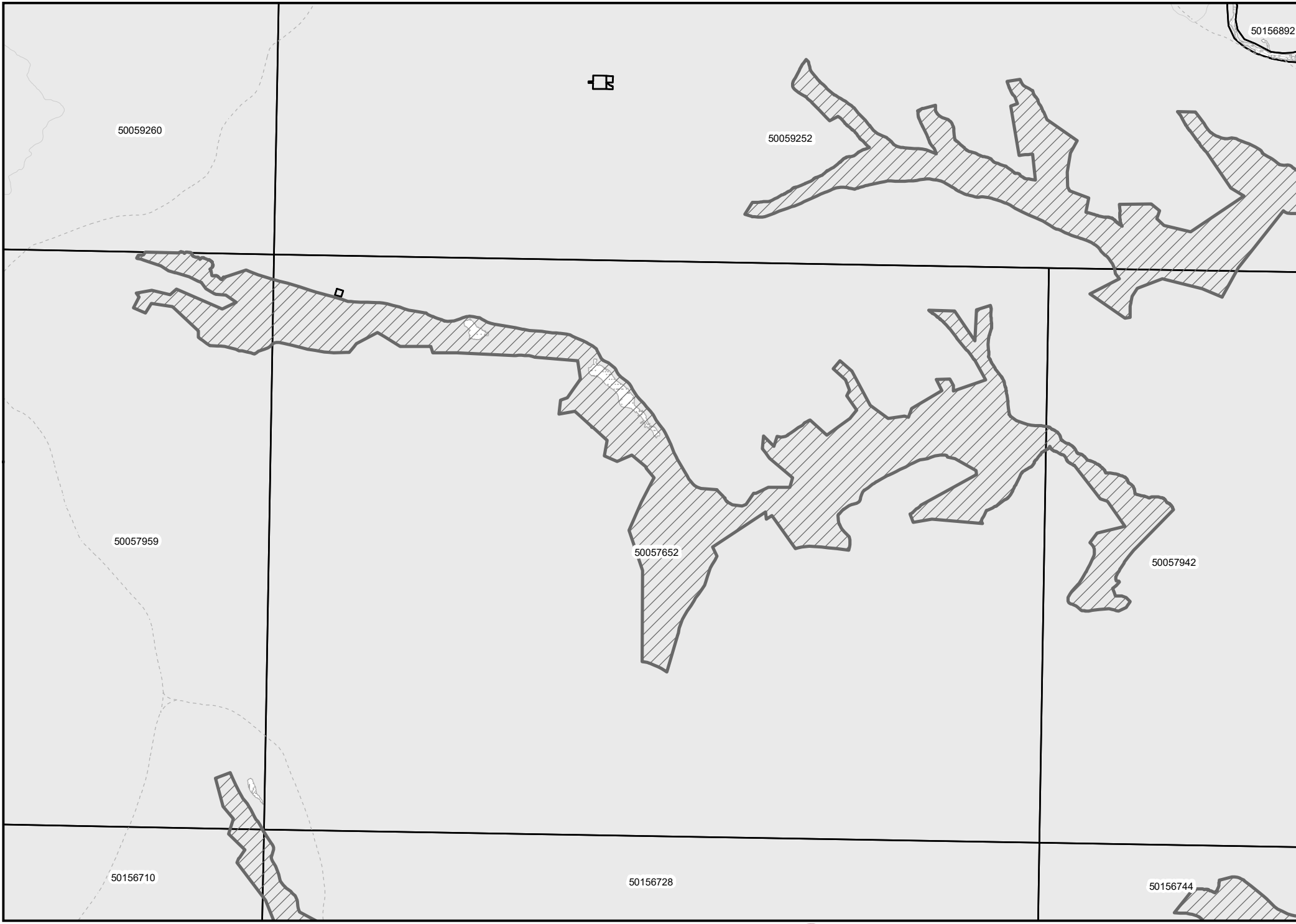
-  Featured Nature Legacy protected area / Aires protégées du Patrimoine naturel en vedette
-  Nature Legacy protected areas / Aires protégées du Patrimoine naturel
-  Watercourse / Cours d'eau
-  Highway / Autoroute
-  Road / Chemin
-  PID / NID
-  Waterbody / Plan d'eau
-  County / Comté
-  Crown Land / Terre de la Couronne

NOTES:

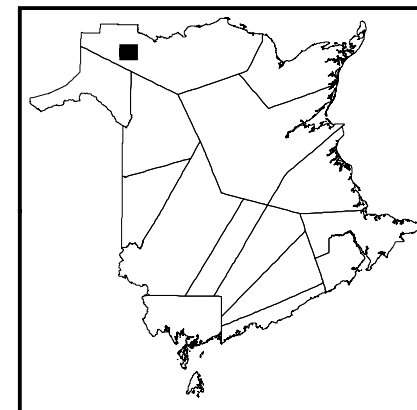
1. Property boundaries in this plan are from Service New Brunswick's boundary database. Please refer to Service New Brunswick for official property and ownership information.
2. NAD 1983 CSRS New Brunswick Stereographic coordinate system is used on this plan.

REMARQUES:

1. Les limites des propriétés figurant sur le présent plan proviennent de la base de données sur les limites des propriétés de Services Nouveau-Brunswick.
2. Le système de coordonnées stéréographiques NAD 1983 CSRS du Nouveau-Brunswick est utilisé sur le présent plan.



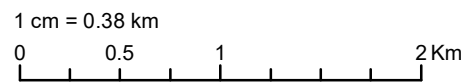
**Nature Legacy
protected areas /
Aires protégées du
Patrimoine naturel**
UID / NIU 4013200



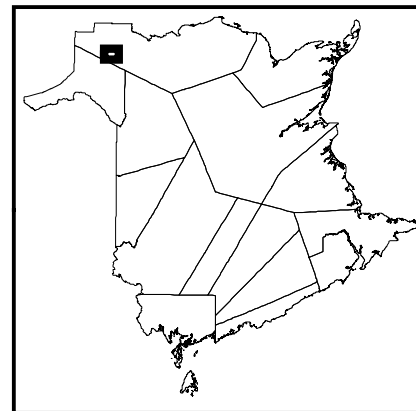
	Featured Nature Legacy protected area / Aires protégées du Patrimoine naturel en vedette
	Nature Legacy protected areas / Aires protégées du Patrimoine naturel
	Watercourse / Cours d'eau
	Highway / Autoroute
	Road / Chemin
	PID / NID
	Waterbody / Plan d'eau
	County / Comté
	Crown Land / Terre de la Couronne





NOTES:
 1. Property boundaries in this plan are from Service New Brunswick's boundary database. Please refer to Service New Brunswick for official property and ownership information.
 2. NAD 1983 CSRS New Brunswick Stereographic coordinate system is used on this plan.

REMARQUES:
 1. Les limites des propriétés figurant sur le présent plan proviennent de la base de données sur les limites des propriétés de Services Nouveau-Brunswick.
 2. Le système de coordonnées stéréographiques NAD 1983 CSRS du Nouveau-Brunswick est utilisé sur le présent plan.



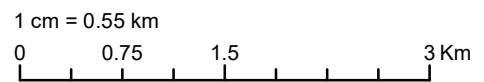
**Nature Legacy
protected areas /
Aires protégées du
Patrimoine naturel**
UID / NIU 4013300



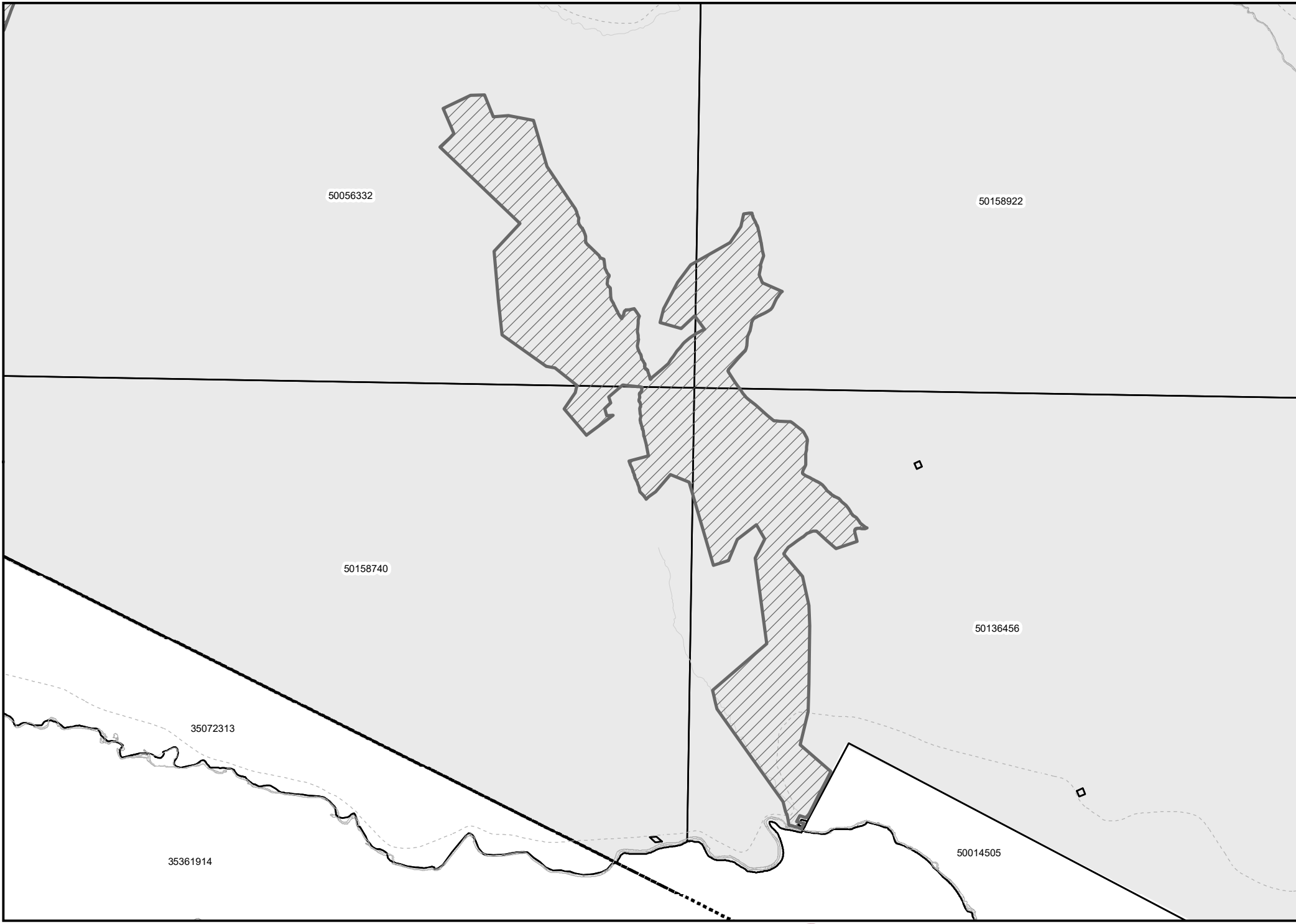
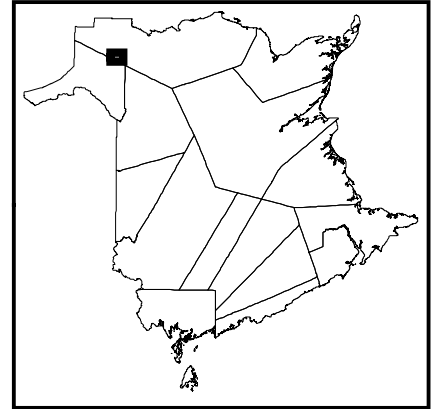
-  Featured Nature Legacy protected area / Aires protégées du Patrimoine naturel en vedette
-  Nature Legacy protected areas / Aires protégées du Patrimoine naturel
-  Watercourse / Cours d'eau
-  Highway / Autoroute
-  Road / Chemin
-  PID / NID
-  Waterbody / Plan d'eau
-  County / Comté
-  Crown Land / Terre de la Couronne










NOTES:
 1. Property boundaries in this plan are from Service New Brunswick's boundary database. Please refer to Service New Brunswick for official property and ownership information.
 2. NAD 1983 CSRS New Brunswick Stereographic coordinate system is used on this plan.

REMARQUES:
 1. Les limites des propriétés figurant sur le présent plan proviennent de la base de données sur les limites des propriétés de Services Nouveau-Brunswick.
 2. Le système de coordonnées stéréographiques NAD 1983 CSRS du Nouveau-Brunswick est utilisé sur le présent plan.



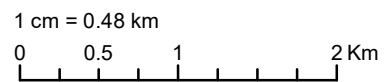
**Nature Legacy
protected areas /
Aires protégées du
Patrimoine naturel**
UID / NIU 4013400



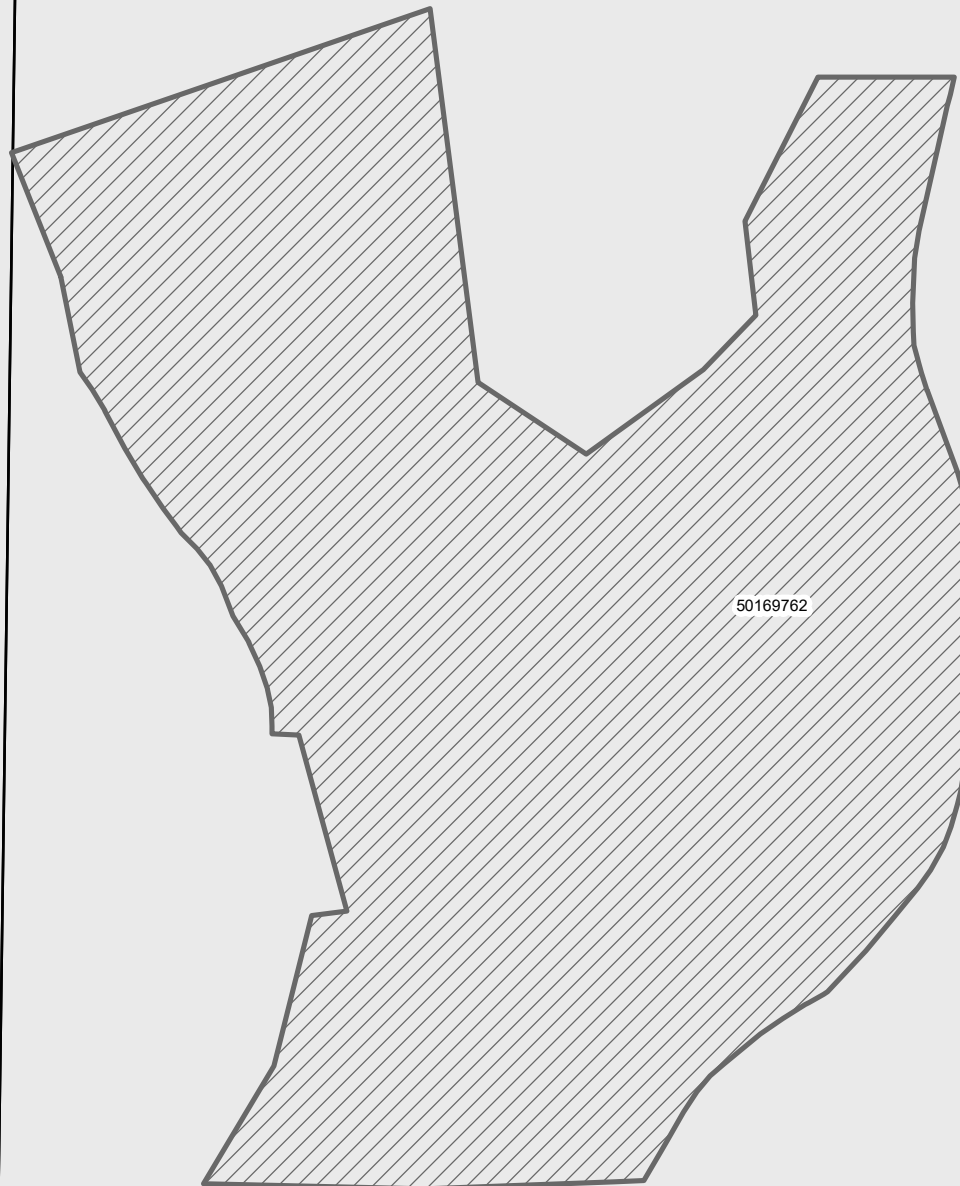
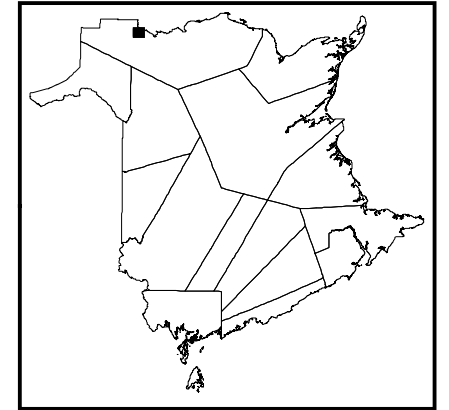
	Featured Nature Legacy protected area / Aires protégées du Patrimoine naturel en vedette
	Nature Legacy protected areas / Aires protégées du Patrimoine naturel
	Watercourse / Cours d'eau
	Highway / Autoroute
	Road / Chemin
	PID / NID
	Waterbody / Plan d'eau
	County / Comté
	Crown Land / Terre de la Couronne





NOTES:
 1. Property boundaries in this plan are from Service New Brunswick's boundary database. Please refer to Service New Brunswick for official property and ownership information.
 2. NAD 1983 CSRS New Brunswick Stereographic coordinate system is used on this plan.

REMARQUES:
 1. Les limites des propriétés figurant sur le présent plan proviennent de la base de données sur les limites des propriétés de Services Nouveau-Brunswick.
 2. Le système de coordonnées stéréographiques NAD 1983 CSRS du Nouveau-Brunswick est utilisé sur le présent plan.



**Nature Legacy
protected areas /
Aires protégées du
Patrimoine naturel**
UID / NIU 4013500




-  Featured Nature Legacy protected area / Aires protégées du Patrimoine naturel en vedette
-  Nature Legacy protected areas / Aires protégées du Patrimoine naturel
-  Watercourse / Cours d'eau
-  Highway / Autoroute
-  Road / Chemin
-  PID / NID
-  Waterbody / Plan d'eau
-  County / Comté
-  Crown Land / Terre de la Couronne

NOTES:
 1. Property boundaries in this plan are from Service New Brunswick's boundary database. Please refer to Service New Brunswick for official property and ownership information.
 2. NAD 1983 CSRS New Brunswick Stereographic coordinate system is used on this plan.

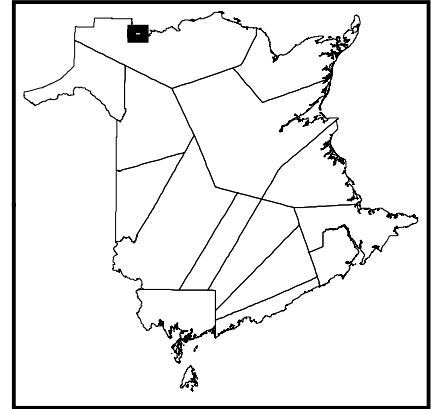
REMARQUES:
 1. Les limites des propriétés figurant sur le présent plan proviennent de la base de données sur les limites des propriétés de Services Nouveau-Brunswick.
 2. Le système de coordonnées stéréographiques NAD 1983 CSRS du Nouveau-Brunswick est utilisé sur le présent plan.










50059500

50169762



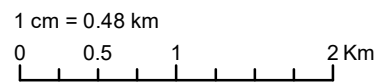
**Nature Legacy
protected areas /
Aires protégées du
Patrimoine naturel**
UID / NIU 4013600



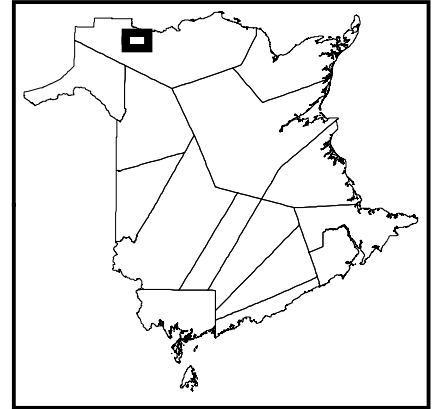
	Featured Nature Legacy protected area / Aires protégées du Patrimoine naturel en vedette
	Nature Legacy protected areas / Aires protégées du Patrimoine naturel
	Watercourse / Cours d'eau
	Highway / Autoroute
	Road / Chemin
	PID / NID
	Waterbody / Plan d'eau
	County / Comté
	Crown Land / Terre de la Couronne








NOTES:
 1. Property boundaries in this plan are from Service New Brunswick's boundary database. Please refer to Service New Brunswick for official property and ownership information.
 2. NAD 1983 CSRS New Brunswick Stereographic coordinate system is used on this plan.

REMARQUES:
 1. Les limites des propriétés figurant sur le présent plan proviennent de la base de données sur les limites des propriétés de Services Nouveau-Brunswick.
 2. Le système de coordonnées stéréographiques NAD 1983 CSRS du Nouveau-Brunswick est utilisé sur le présent plan.



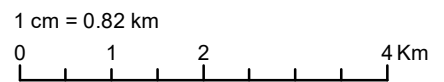
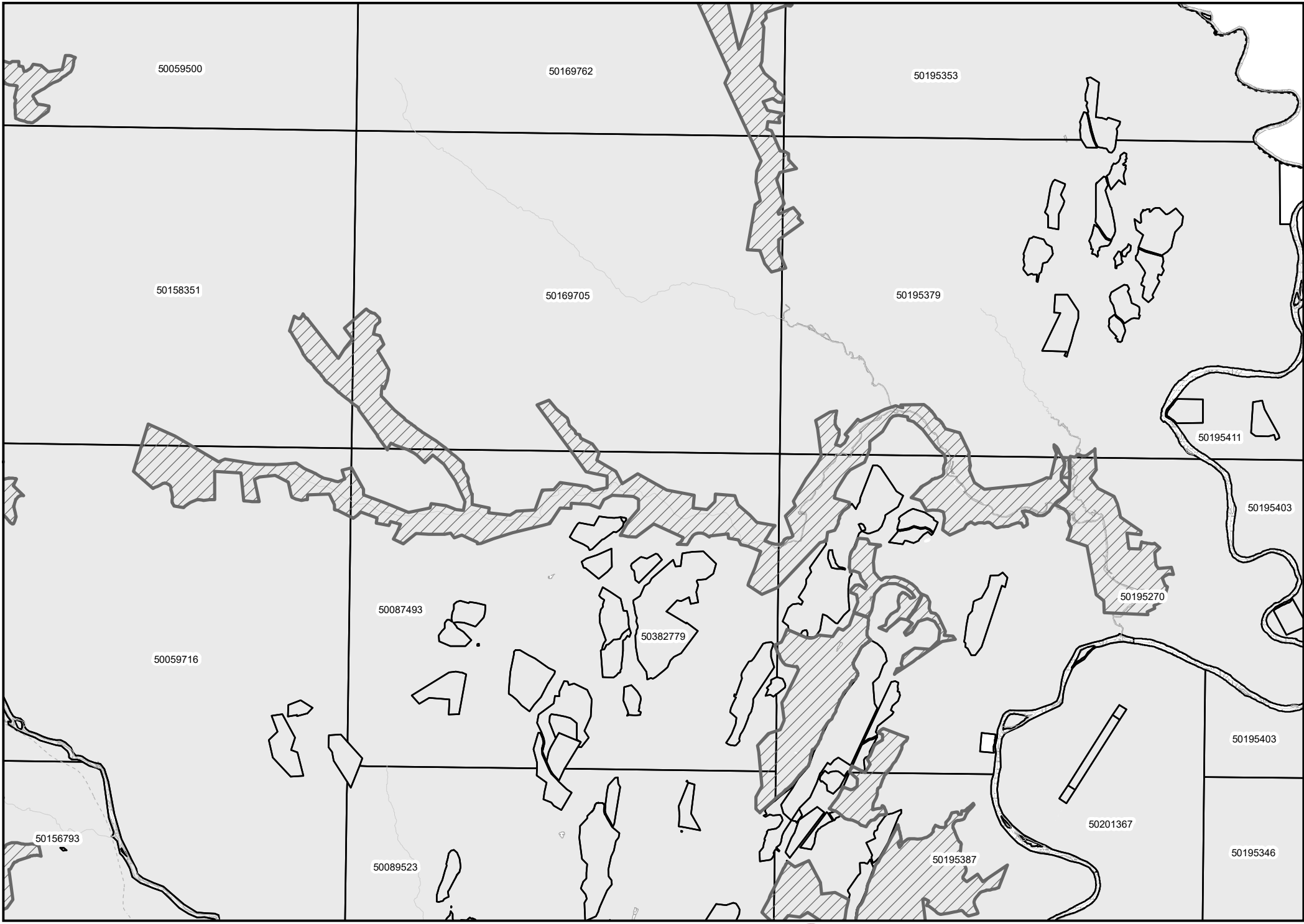
**Nature Legacy
protected areas /
Aires protégées du
Patrimoine naturel**
UID / NIU 4013700



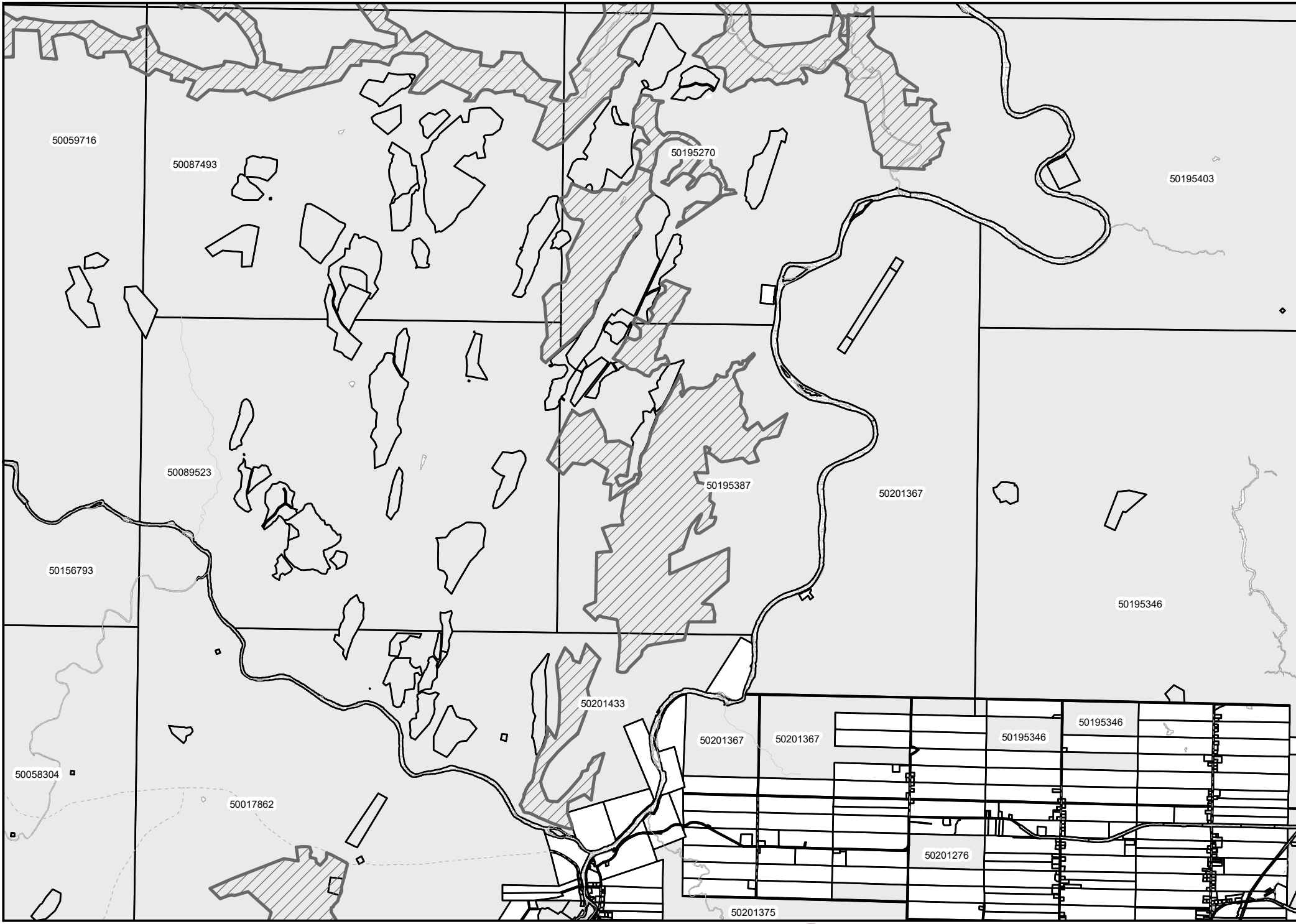
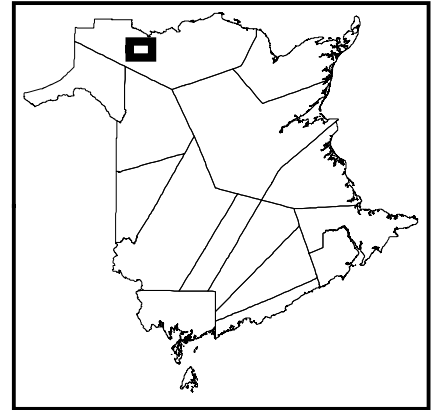
	Featured Nature Legacy protected area / Aires protégées du Patrimoine naturel en vedette
	Nature Legacy protected areas / Aires protégées du Patrimoine naturel
	Watercourse / Cours d'eau
	Highway / Autoroute
	Road / Chemin
	PID / NID
	Waterbody / Plan d'eau
	County / Comté
	Crown Land / Terre de la Couronne

NOTES:
 1. Property boundaries in this plan are from Service New Brunswick's boundary database. Please refer to Service New Brunswick for official property and ownership information.
 2. NAD 1983 CSRS New Brunswick Stereographic coordinate system is used on this plan.

REMARQUES:
 1. Les limites des propriétés figurant sur le présent plan proviennent de la base de données sur les limites des propriétés de Services Nouveau-Brunswick.
 2. Le système de coordonnées stéréographiques NAD 1983 CSRS du Nouveau-Brunswick est utilisé sur le présent plan.



**Nature Legacy
protected areas /
Aires protégées du
Patrimoine naturel**
UID / NIU 4013800



Featured Nature Legacy protected area / Aires protégées du Patrimoine naturel en vedette

Nature Legacy protected areas / Aires protégées du Patrimoine naturel

Watercourse / Cours d'eau

Highway / Autoroute

Road / Chemin

PID / NID

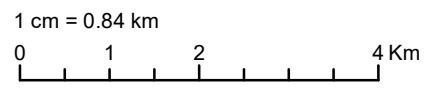
Waterbody / Plan d'eau

County / Comté

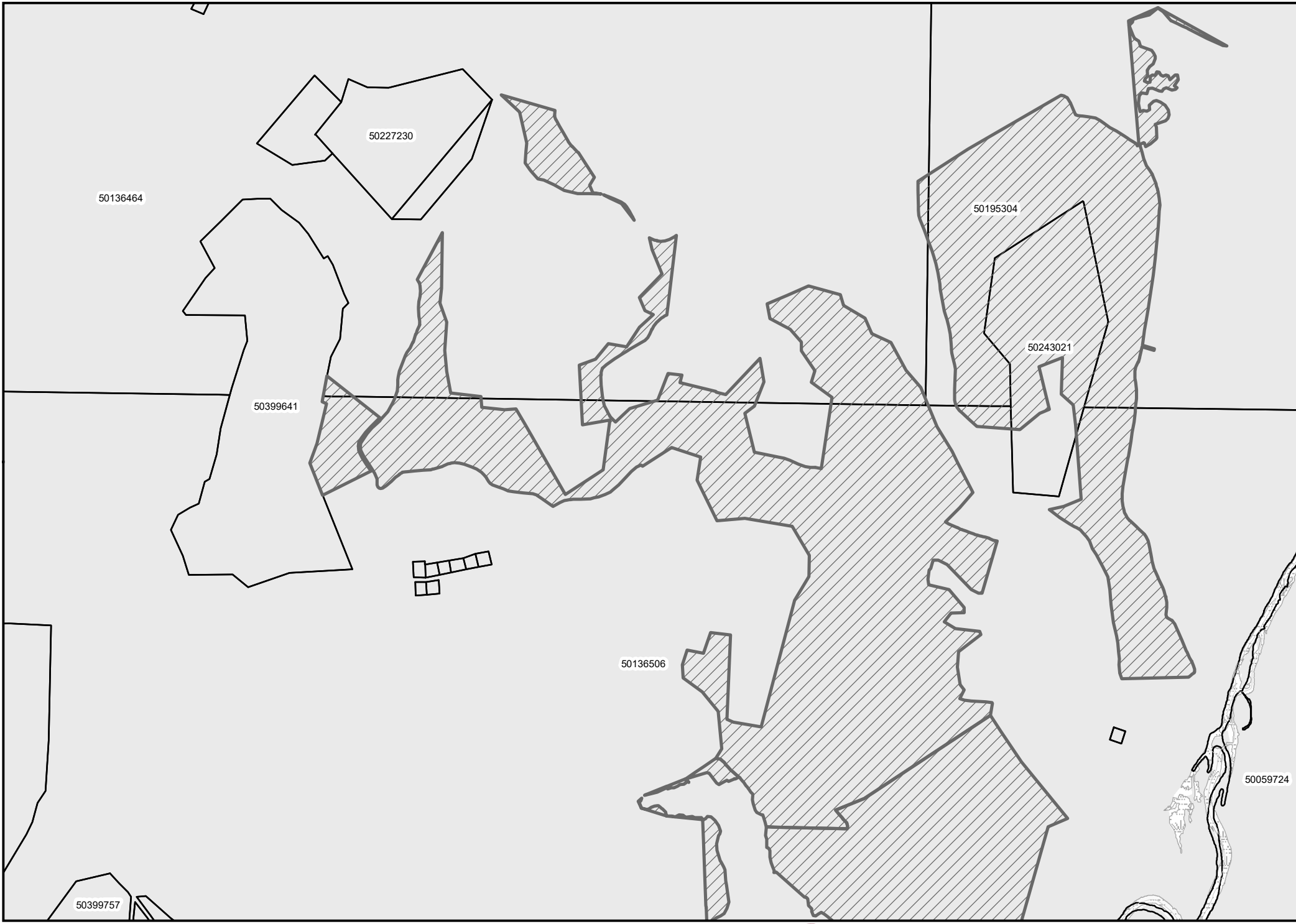
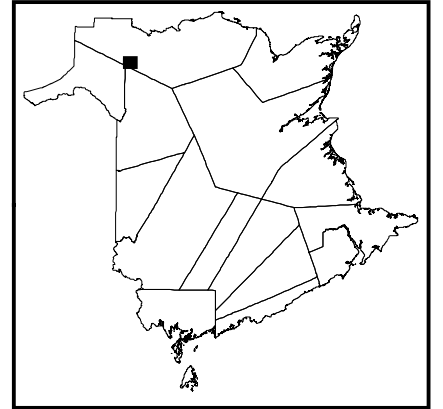
Crown Land / Terre de la Couronne

NOTES:
 1. Property boundaries in this plan are from Service New Brunswick's boundary database. Please refer to Service New Brunswick for official property and ownership information.
 2. NAD 1983 CSRS New Brunswick Stereographic coordinate system is used on this plan.

REMARQUES:
 1. Les limites des propriétés figurant sur le présent plan proviennent de la base de données sur les limites des propriétés de Services Nouveau-Brunswick.
 2. Le système de coordonnées stéréographiques NAD 1983 CSRS du Nouveau-Brunswick est utilisé sur le présent plan.



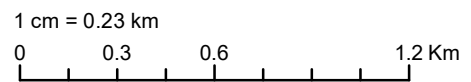
**Nature Legacy
protected areas /
Aires protégées du
Patrimoine naturel**
UID / NIU 4013900



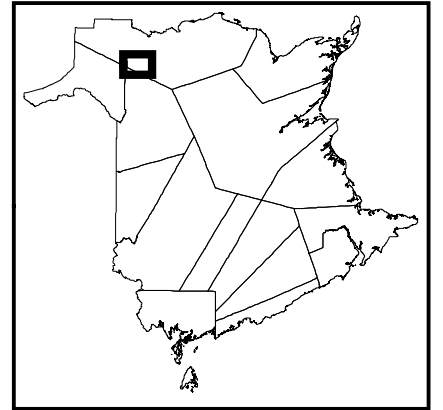
	Featured Nature Legacy protected area / Aires protégées du Patrimoine naturel en vedette
	Nature Legacy protected areas / Aires protégées du Patrimoine naturel
	Watercourse / Cours d'eau
	Highway / Autoroute
	Road / Chemin
	PID / NID
	Waterbody / Plan d'eau
	County / Comté
	Crown Land / Terre de la Couronne










NOTES:
 1. Property boundaries in this plan are from Service New Brunswick's boundary database. Please refer to Service New Brunswick for official property and ownership information.
 2. NAD 1983 CSRS New Brunswick Stereographic coordinate system is used on this plan.

REMARQUES:
 1. Les limites des propriétés figurant sur le présent plan proviennent de la base de données sur les limites des propriétés de Services Nouveau-Brunswick.
 2. Le système de coordonnées stéréographiques NAD 1983 CSRS du Nouveau-Brunswick est utilisé sur le présent plan.



**Nature Legacy
protected areas /
Aires protégées du
Patrimoine naturel**
UID / NIU 4014000



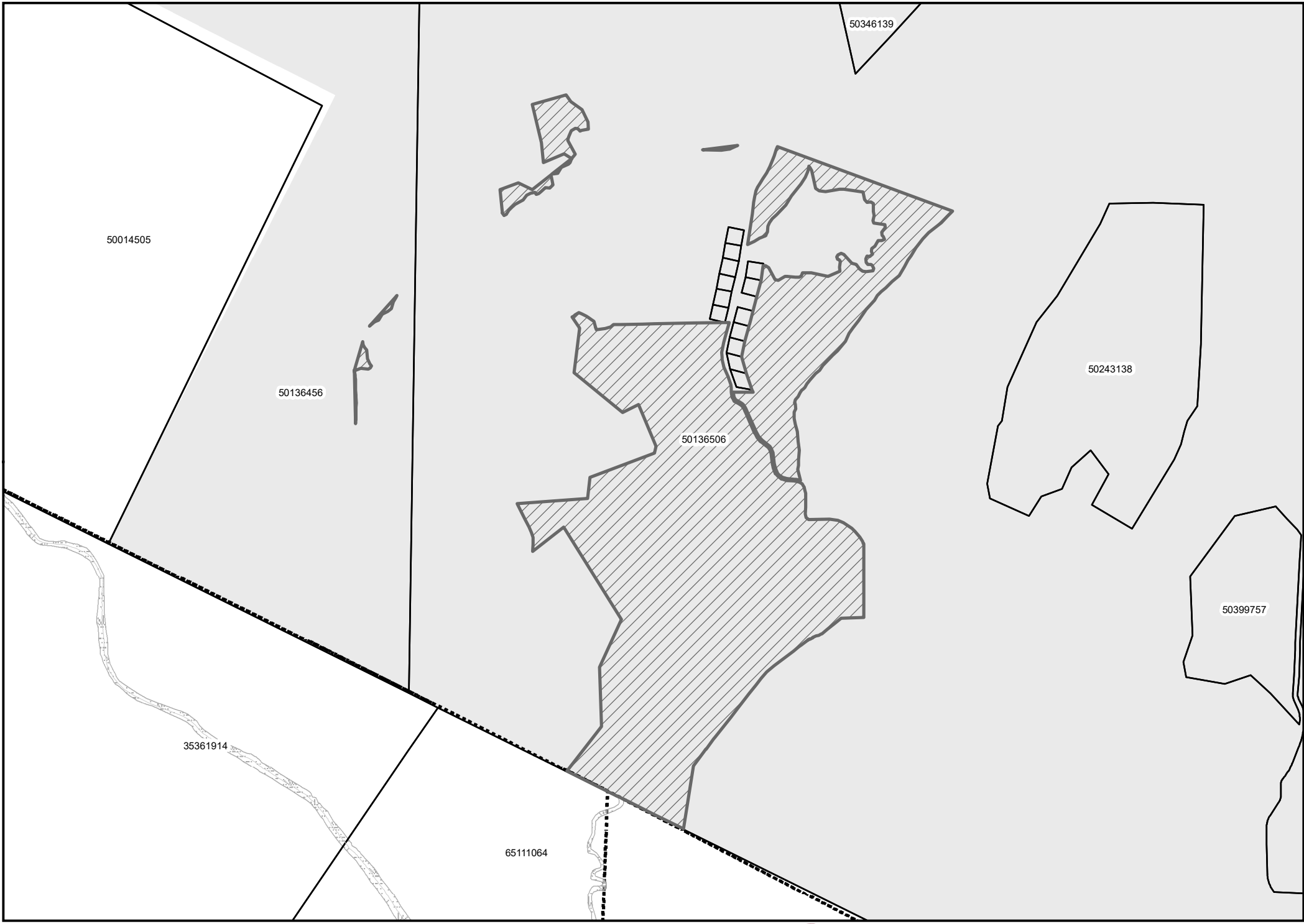
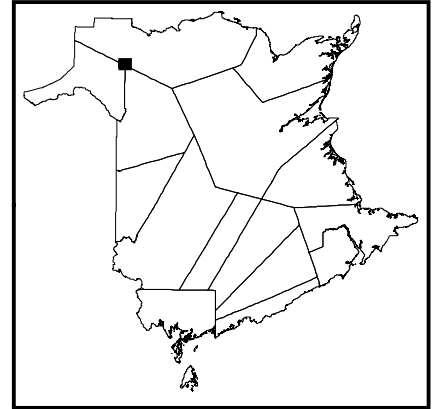
	Featured Nature Legacy protected area / Aires protégées du Patrimoine naturel en vedette
	Nature Legacy protected areas / Aires protégées du Patrimoine naturel
	Watercourse / Cours d'eau
	Highway / Autoroute
	Road / Chemin
	PID / NID
	Waterbody / Plan d'eau
	County / Comté
	Crown Land / Terre de la Couronne

NOTES:
 1. Property boundaries in this plan are from Service New Brunswick's boundary database. Please refer to Service New Brunswick for official property and ownership information.
 2. NAD 1983 CSRS New Brunswick Stereographic coordinate system is used on this plan.

REMARQUES:
 1. Les limites des propriétés figurant sur le présent plan proviennent de la base de données sur les limites des propriétés de Services Nouveau-Brunswick.
 2. Le système de coordonnées stéréographiques NAD 1983 CSRS du Nouveau-Brunswick est utilisé sur le présent plan.



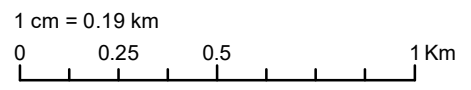
**Nature Legacy
protected areas /
Aires protégées du
Patrimoine naturel**
UID / NIU 4014100



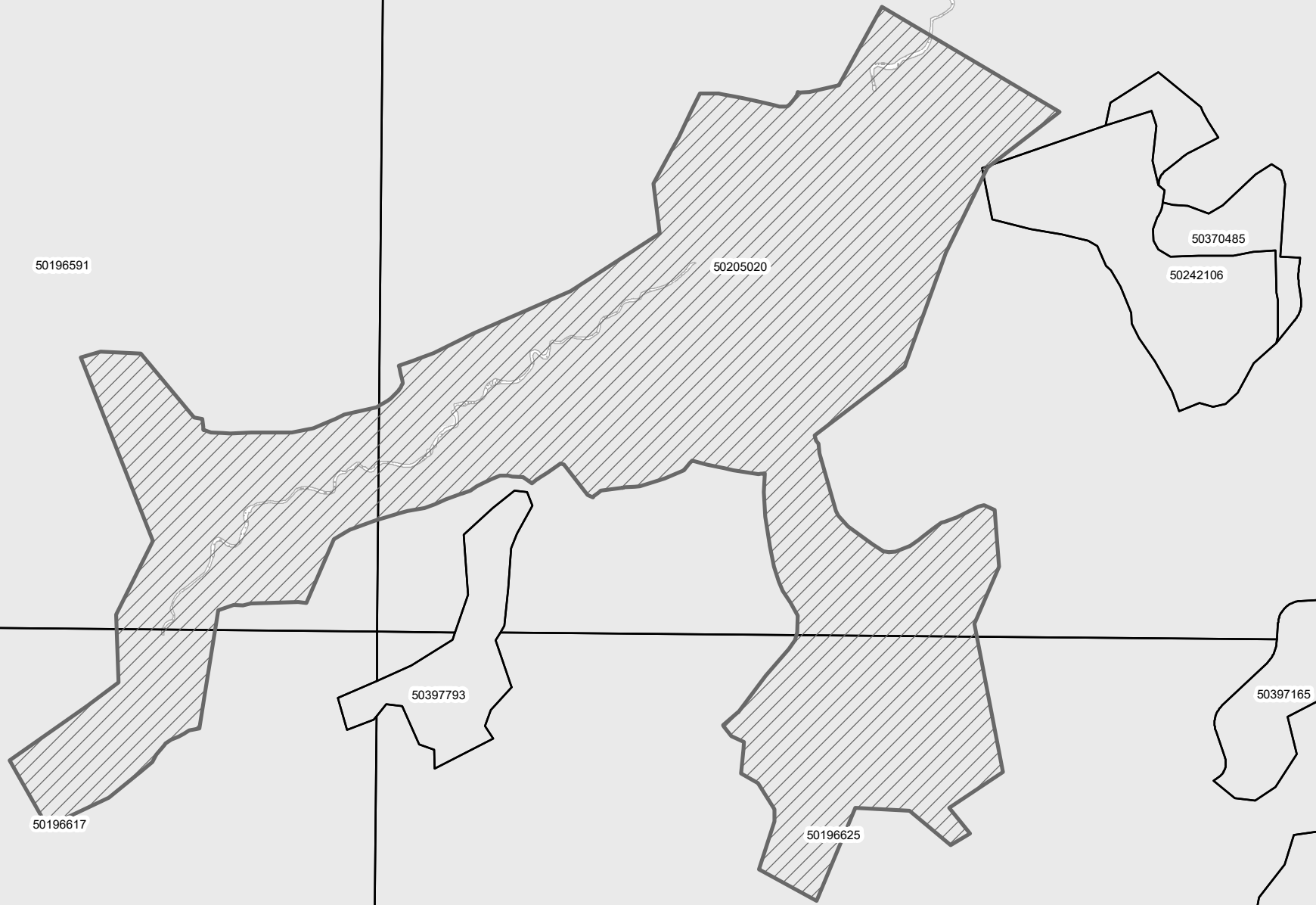
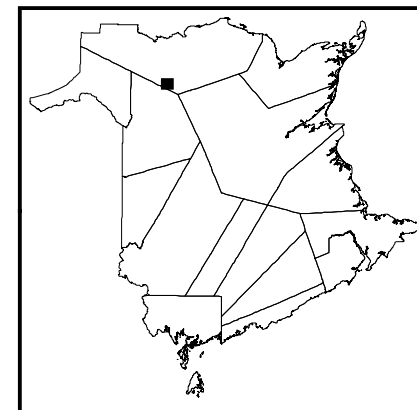
	Featured Nature Legacy protected area / Aires protégées du Patrimoine naturel en vedette
	Nature Legacy protected areas / Aires protégées du Patrimoine naturel
	Watercourse / Cours d'eau
	Highway / Autoroute
	Road / Chemin
	PID / NID
	Waterbody / Plan d'eau
	County / Comté
	Crown Land / Terre de la Couronne









NOTES:
 1. Property boundaries in this plan are from Service New Brunswick's boundary database. Please refer to Service New Brunswick for official property and ownership information.
 2. NAD 1983 CSRS New Brunswick Stereographic coordinate system is used on this plan.

REMARQUES:
 1. Les limites des propriétés figurant sur le présent plan proviennent de la base de données sur les limites des propriétés de Services Nouveau-Brunswick.
 2. Le système de coordonnées stéréographiques NAD 1983 CSRS du Nouveau-Brunswick est utilisé sur le présent plan.



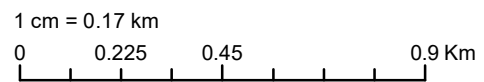
**Nature Legacy
protected areas /
Aires protégées du
Patrimoine naturel**
UID / NIU 4014200



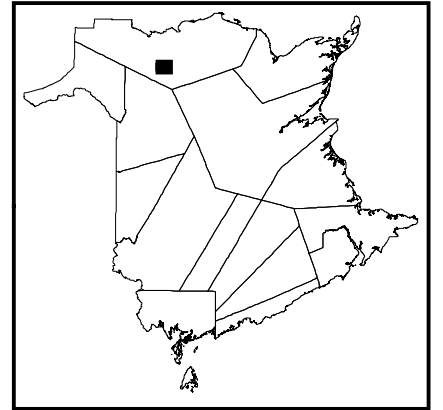
	Featured Nature Legacy protected area / Aires protégées du Patrimoine naturel en vedette
	Nature Legacy protected areas / Aires protégées du Patrimoine naturel
	Watercourse / Cours d'eau
	Highway / Autoroute
	Road / Chemin
	PID / NID
	Waterbody / Plan d'eau
	County / Comté
	Crown Land / Terre de la Couronne








NOTES:
 1. Property boundaries in this plan are from Service New Brunswick's boundary database. Please refer to Service New Brunswick for official property and ownership information.
 2. NAD 1983 CSRS New Brunswick Stereographic coordinate system is used on this plan.

REMARQUES:
 1. Les limites des propriétés figurant sur le présent plan proviennent de la base de données sur les limites des propriétés de Services Nouveau-Brunswick.
 2. Le système de coordonnées stéréographiques NAD 1983 CSRS du Nouveau-Brunswick est utilisé sur le présent plan.



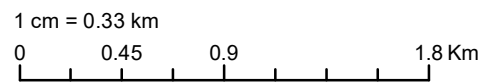
**Nature Legacy
protected areas /
Aires protégées du
Patrimoine naturel**
UID / NIU 4014300



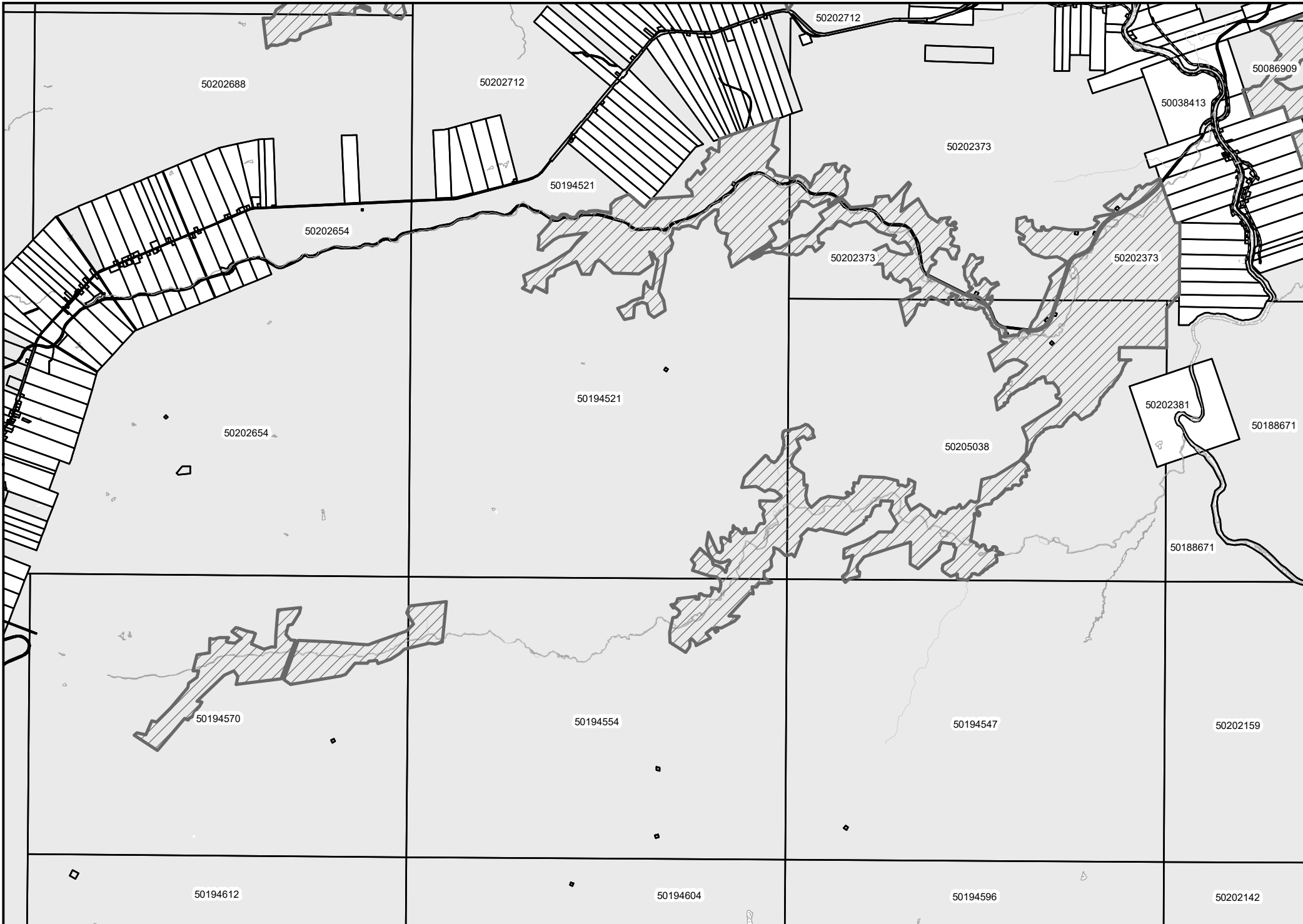
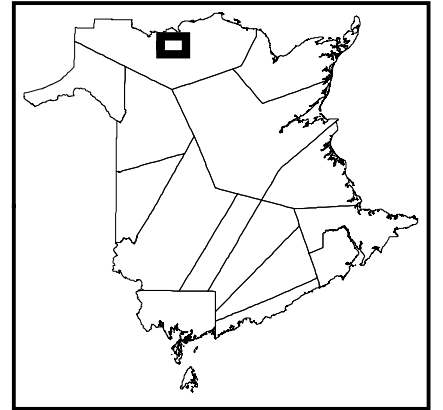
	Featured Nature Legacy protected area / Aires protégées du Patrimoine naturel en vedette
	Nature Legacy protected areas / Aires protégées du Patrimoine naturel
	Watercourse / Cours d'eau
	Highway / Autoroute
	Road / Chemin
	PID / NID
	Waterbody / Plan d'eau
	County / Comté
	Crown Land / Terre de la Couronne

NOTES:
 1. Property boundaries in this plan are from Service New Brunswick's boundary database. Please refer to Service New Brunswick for official property and ownership information.
 2. NAD 1983 CSRS New Brunswick Stereographic coordinate system is used on this plan.

REMARQUES:
 1. Les limites des propriétés figurant sur le présent plan proviennent de la base de données sur les limites des propriétés de Services Nouveau-Brunswick.
 2. Le système de coordonnées stéréographiques NAD 1983 CSRS du Nouveau-Brunswick est utilisé sur le présent plan.



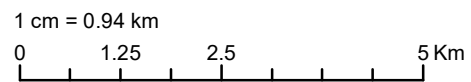
**Nature Legacy
protected areas /
Aires protégées du
Patrimoine naturel**
UID / NIU 4014400



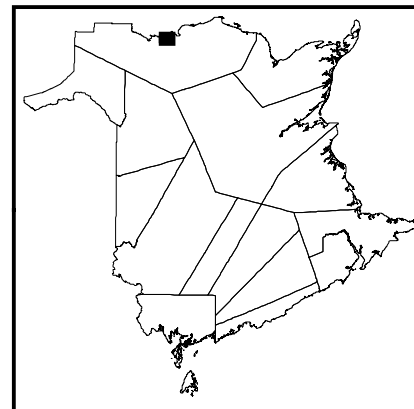
	Featured Nature Legacy protected area / Aires protégées du Patrimoine naturel en vedette
	Nature Legacy protected areas / Aires protégées du Patrimoine naturel
	Watercourse / Cours d'eau
	Highway / Autoroute
	Road / Chemin
	PID / NID
	Waterbody / Plan d'eau
	County / Comté
	Crown Land / Terre de la Couronne






NOTES:
 1. Property boundaries in this plan are from Service New Brunswick's boundary database. Please refer to Service New Brunswick for official property and ownership information.
 2. NAD 1983 CSRS New Brunswick Stereographic coordinate system is used on this plan.

REMARQUES:
 1. Les limites des propriétés figurant sur le présent plan proviennent de la base de données sur les limites des propriétés de Services Nouveau-Brunswick.
 2. Le système de coordonnées stéréographiques NAD 1983 CSRS du Nouveau-Brunswick est utilisé sur le présent plan.



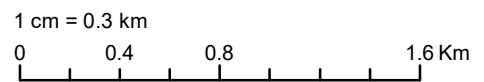
**Nature Legacy
protected areas /
Aires protégées du
Patrimoine naturel**
UID / NIU 4014500



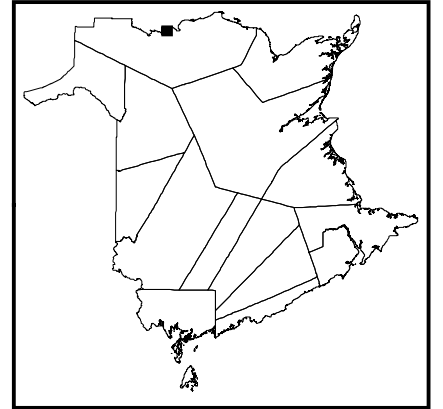
-  Featured Nature Legacy protected area / Aires protégées du Patrimoine naturel en vedette
-  Nature Legacy protected areas / Aires protégées du Patrimoine naturel
-  Watercourse / Cours d'eau
-  Highway / Autoroute
-  Road / Chemin
-  PID / NID
-  Waterbody / Plan d'eau
-  County / Comté
-  Crown Land / Terre de la Couronne

NOTES:
 1. Property boundaries in this plan are from Service New Brunswick's boundary database. Please refer to Service New Brunswick for official property and ownership information.
 2. NAD 1983 CSRS New Brunswick Stereographic coordinate system is used on this plan.

REMARQUES:
 1. Les limites des propriétés figurant sur le présent plan proviennent de la base de données sur les limites des propriétés de Services Nouveau-Brunswick.
 2. Le système de coordonnées stéréographiques NAD 1983 CSRS du Nouveau-Brunswick est utilisé sur le présent plan.



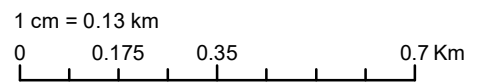
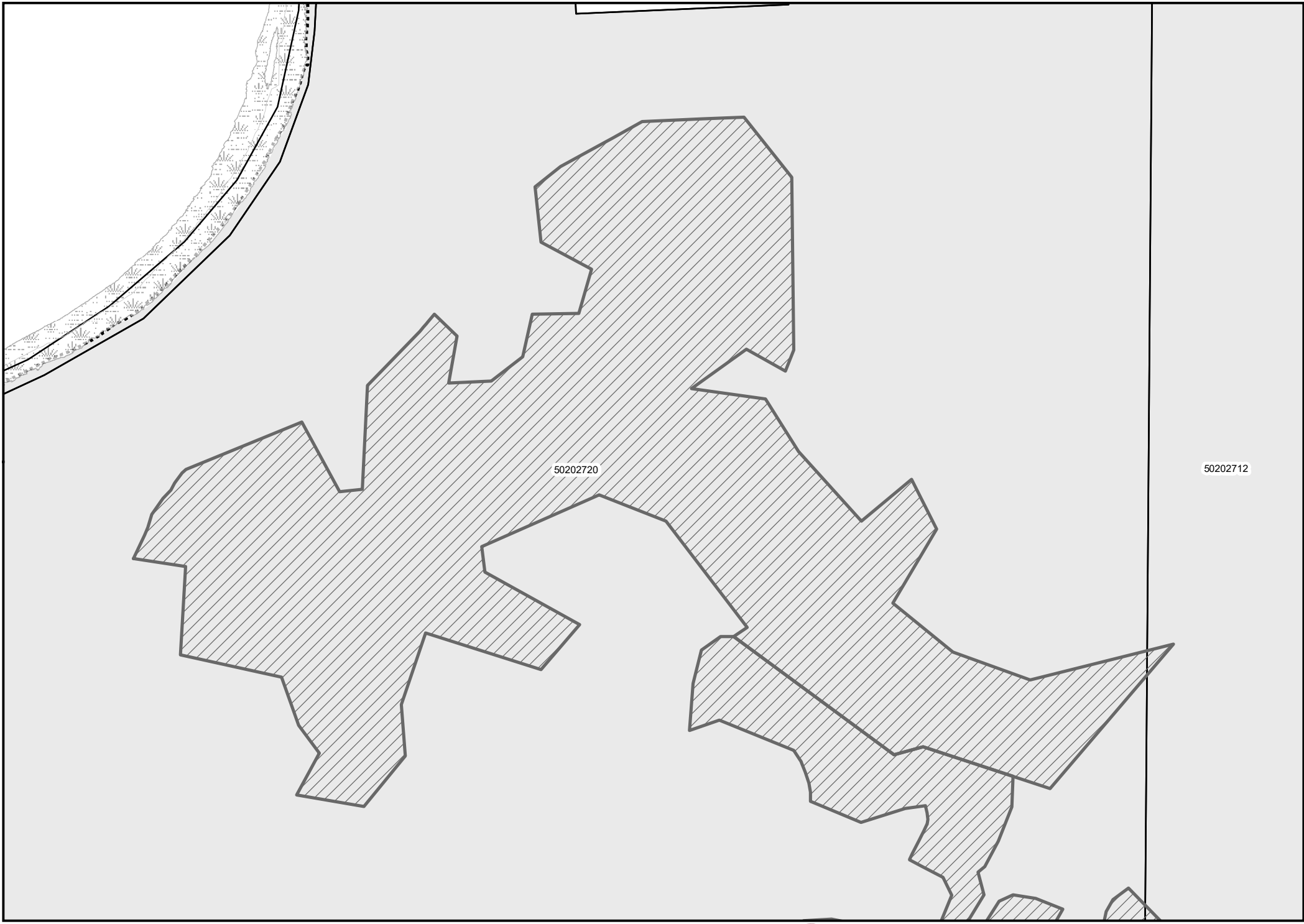
**Nature Legacy
protected areas /
Aires protégées du
Patrimoine naturel**
UID / NIU 4014600



	Featured Nature Legacy protected area / Aires protégées du Patrimoine naturel en vedette
	Nature Legacy protected areas / Aires protégées du Patrimoine naturel
	Watercourse / Cours d'eau
	Highway / Autoroute
	Road / Chemin
	PID / NID
	Waterbody / Plan d'eau
	County / Comté
	Crown Land / Terre de la Couronne

NOTES:
 1. Property boundaries in this plan are from Service New Brunswick's boundary database. Please refer to Service New Brunswick for official property and ownership information.
 2. NAD 1983 CSRS New Brunswick Stereographic coordinate system is used on this plan.

REMARQUES:
 1. Les limites des propriétés figurant sur le présent plan proviennent de la base de données sur les limites des propriétés de Services Nouveau-Brunswick.
 2. Le système de coordonnées stéréographiques NAD 1983 CSRS du Nouveau-Brunswick est utilisé sur le présent plan.



50202613

50038470

50365873

50202423

50034719

50392232

50034826

50037233

50035732

50202712

50035724

50038090

50260439

50409614

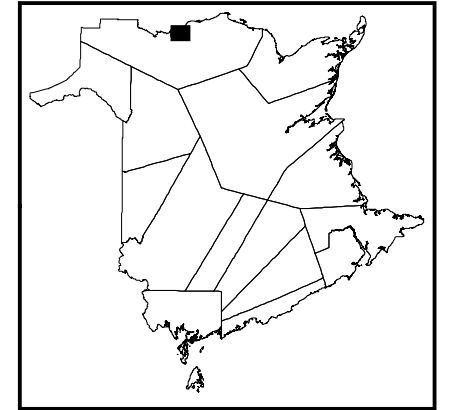
50039031









50034396

50035682

50202373

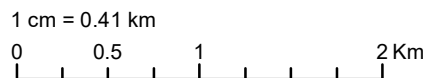
**Nature Legacy
protected areas /
Aires protégées du
Patrimoine naturel**
UID / NIU 4014700



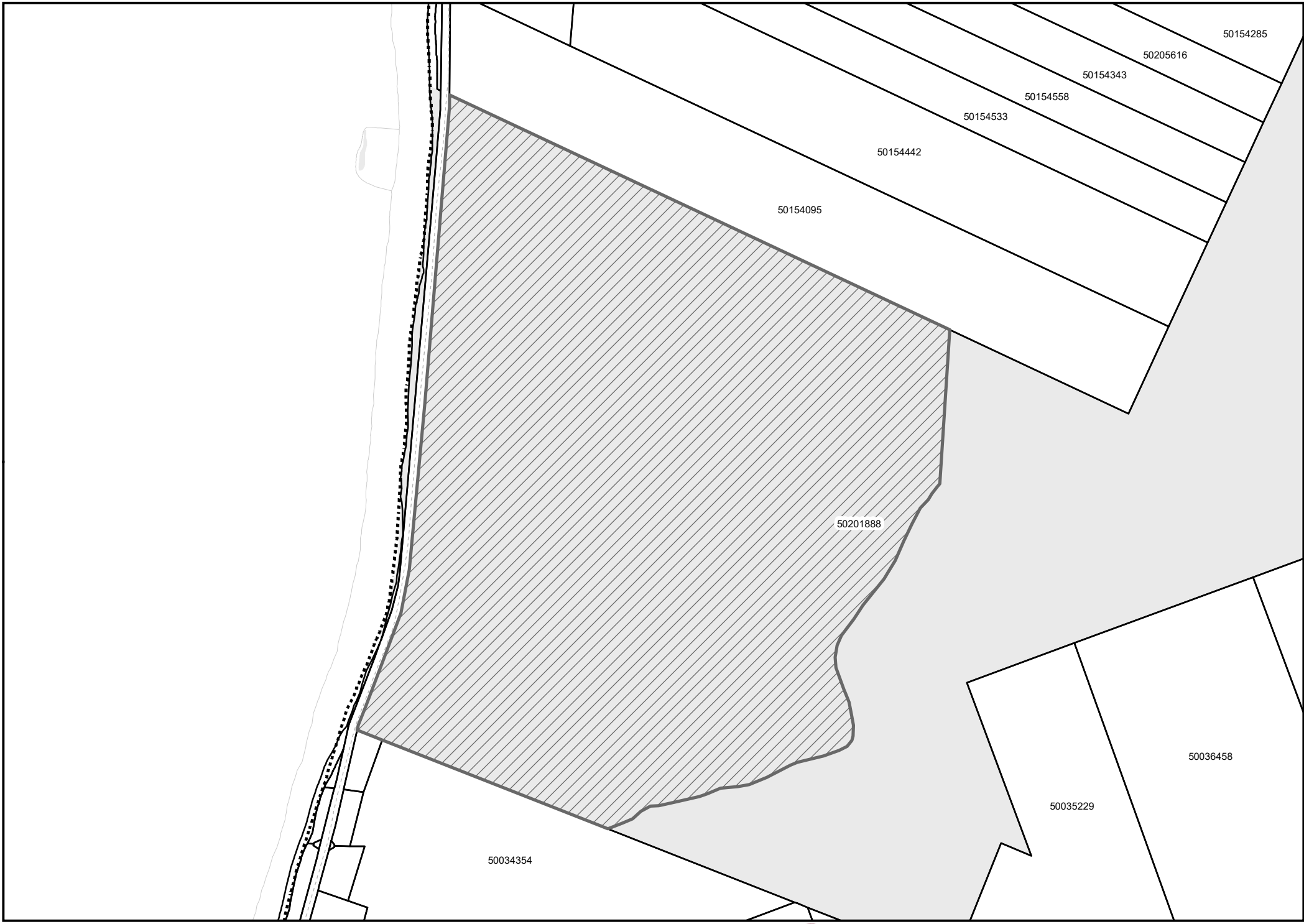
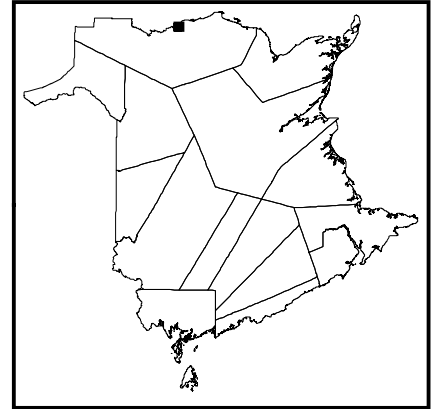
	Featured Nature Legacy protected area / Aires protégées du Patrimoine naturel en vedette
	Nature Legacy protected areas / Aires protégées du Patrimoine naturel
	Watercourse / Cours d'eau
	Highway / Autoroute
	Road / Chemin
	PID / NID
	Waterbody / Plan d'eau
	County / Comté
	Crown Land / Terre de la Couronne

NOTES:
 1. Property boundaries in this plan are from Service New Brunswick's boundary database. Please refer to Service New Brunswick for official property and ownership information.
 2. NAD 1983 CSRS New Brunswick Stereographic coordinate system is used on this plan.

REMARQUES:
 1. Les limites des propriétés figurant sur le présent plan proviennent de la base de données sur les limites des propriétés de Services Nouveau-Brunswick.
 2. Le système de coordonnées stéréographiques NAD 1983 CSRS du Nouveau-Brunswick est utilisé sur le présent plan.



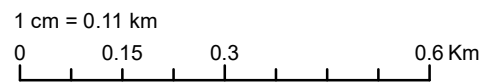
**Nature Legacy
protected areas /
Aires protégées du
Patrimoine naturel**
UID / NIU 4014800



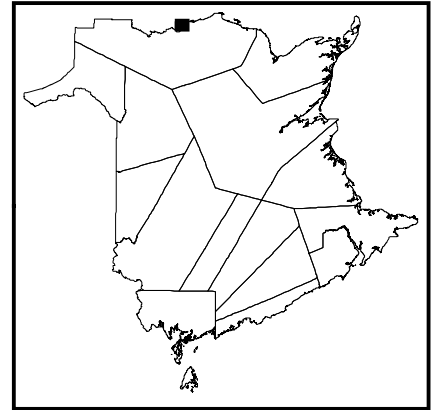
	Featured Nature Legacy protected area / Aires protégées du Patrimoine naturel en vedette
	Nature Legacy protected areas / Aires protégées du Patrimoine naturel
	Watercourse / Cours d'eau
	Highway / Autoroute
	Road / Chemin
	PID / NID
	Waterbody / Plan d'eau
	County / Comté
	Crown Land / Terre de la Couronne

NOTES:
 1. Property boundaries in this plan are from Service New Brunswick's boundary database. Please refer to Service New Brunswick for official property and ownership information.
 2. NAD 1983 CSRS New Brunswick Stereographic coordinate system is used on this plan.

REMARQUES:
 1. Les limites des propriétés figurant sur le présent plan proviennent de la base de données sur les limites des propriétés de Services Nouveau-Brunswick.
 2. Le système de coordonnées stéréographiques NAD 1983 CSRS du Nouveau-Brunswick est utilisé sur le présent plan.



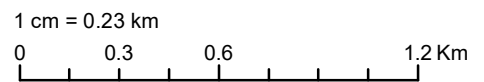
**Nature Legacy
protected areas /
Aires protégées du
Patrimoine naturel**
UID / NIU 4014900



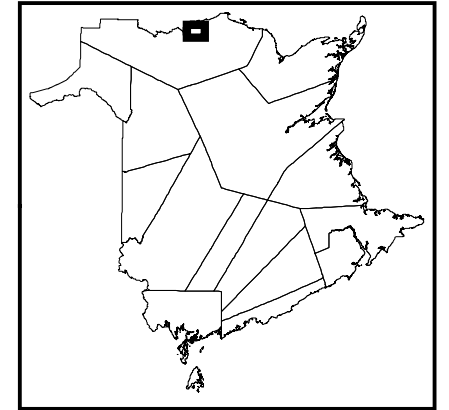
	Featured Nature Legacy protected area / Aires protégées du Patrimoine naturel en vedette
	Nature Legacy protected areas / Aires protégées du Patrimoine naturel
	Watercourse / Cours d'eau
	Highway / Autoroute
	Road / Chemin
	PID / NID
	Waterbody / Plan d'eau
	County / Comté
	Crown Land / Terre de la Couronne

NOTES:
 1. Property boundaries in this plan are from Service New Brunswick's boundary database. Please refer to Service New Brunswick for official property and ownership information.
 2. NAD 1983 CSRS New Brunswick Stereographic coordinate system is used on this plan.

REMARQUES:
 1. Les limites des propriétés figurant sur le présent plan proviennent de la base de données sur les limites des propriétés de Services Nouveau-Brunswick.
 2. Le système de coordonnées stéréographiques NAD 1983 CSRS du Nouveau-Brunswick est utilisé sur le présent plan.



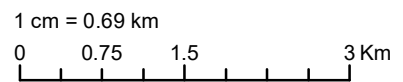
**Nature Legacy
protected areas /
Aires protégées du
Patrimoine naturel**
UID / NIU 4015000



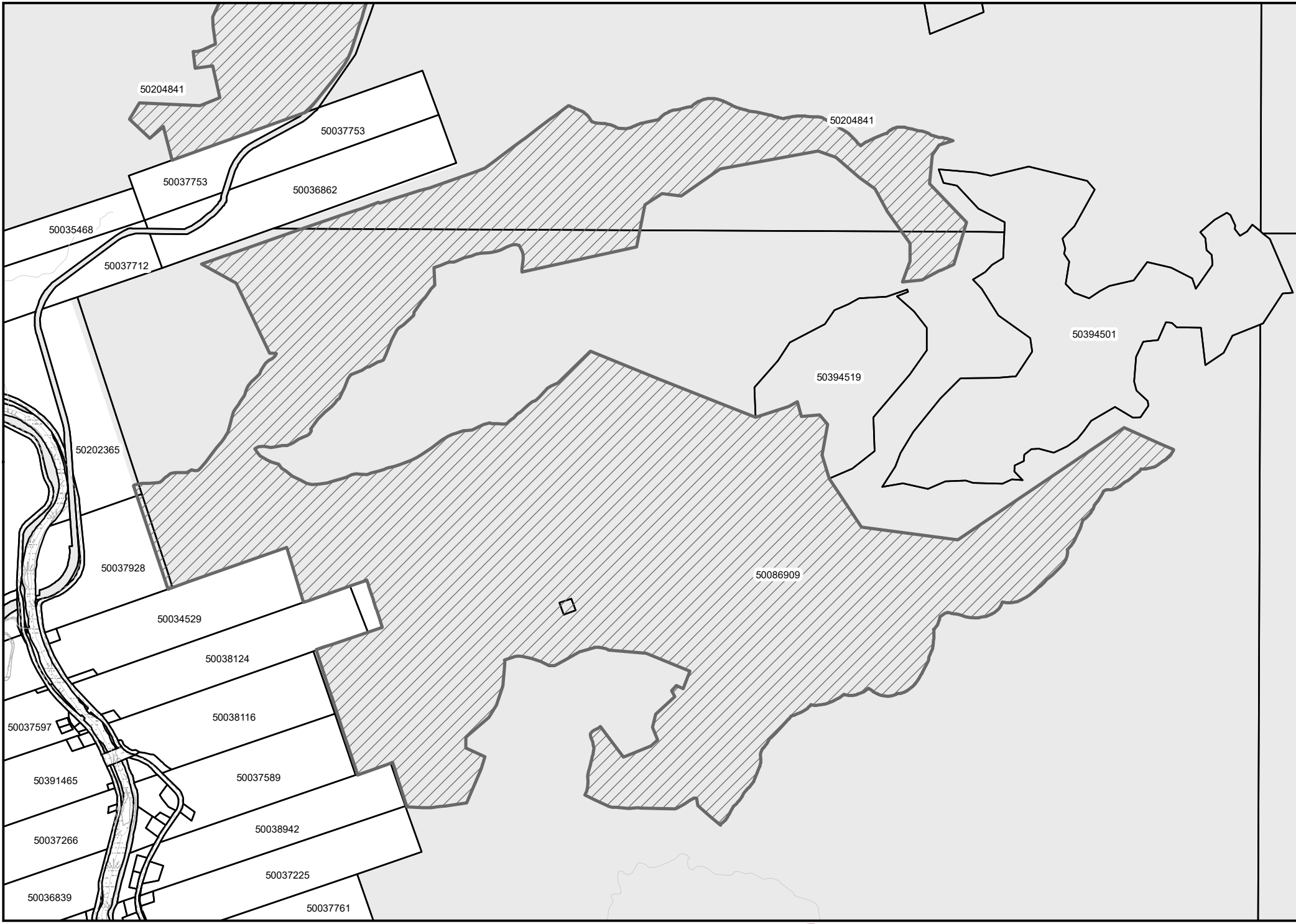
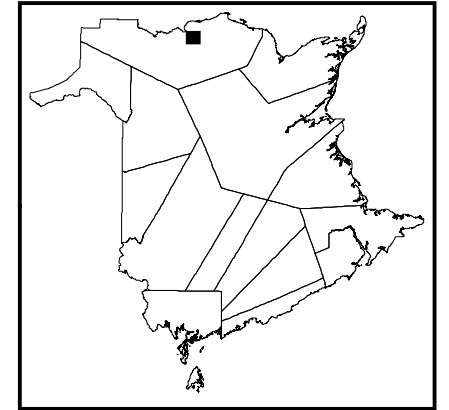
	Featured Nature Legacy protected area / Aires protégées du Patrimoine naturel en vedette
	Nature Legacy protected areas / Aires protégées du Patrimoine naturel
	Watercourse / Cours d'eau
	Highway / Autoroute
	Road / Chemin
	PID / NID
	Waterbody / Plan d'eau
	County / Comté
	Crown Land / Terre de la Couronne

NOTES:
 1. Property boundaries in this plan are from Service New Brunswick's boundary database. Please refer to Service New Brunswick for official property and ownership information.
 2. NAD 1983 CSRS New Brunswick Stereographic coordinate system is used on this plan.

REMARQUES:
 1. Les limites des propriétés figurant sur le présent plan proviennent de la base de données sur les limites des propriétés de Services Nouveau-Brunswick.
 2. Le système de coordonnées stéréographiques NAD 1983 CSRS du Nouveau-Brunswick est utilisé sur le présent plan.



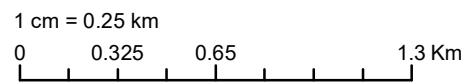
**Nature Legacy
protected areas /
Aires protégées du
Patrimoine naturel**
UID / NIU 4015100



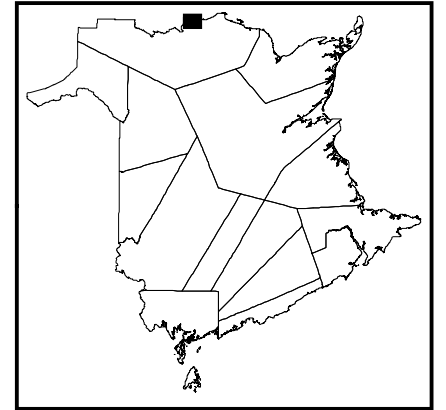
	Featured Nature Legacy protected area / Aires protégées du Patrimoine naturel en vedette
	Nature Legacy protected areas / Aires protégées du Patrimoine naturel
	Watercourse / Cours d'eau
	Highway / Autoroute
	Road / Chemin
	PID / NID
	Waterbody / Plan d'eau
	County / Comté
	Crown Land / Terre de la Couronne

NOTES:
 1. Property boundaries in this plan are from Service New Brunswick's boundary database. Please refer to Service New Brunswick for official property and ownership information.
 2. NAD 1983 CSRS New Brunswick Stereographic coordinate system is used on this plan.

REMARQUES:
 1. Les limites des propriétés figurant sur le présent plan proviennent de la base de données sur les limites des propriétés de Services Nouveau-Brunswick.
 2. Le système de coordonnées stéréographiques NAD 1983 CSRS du Nouveau-Brunswick est utilisé sur le présent plan.



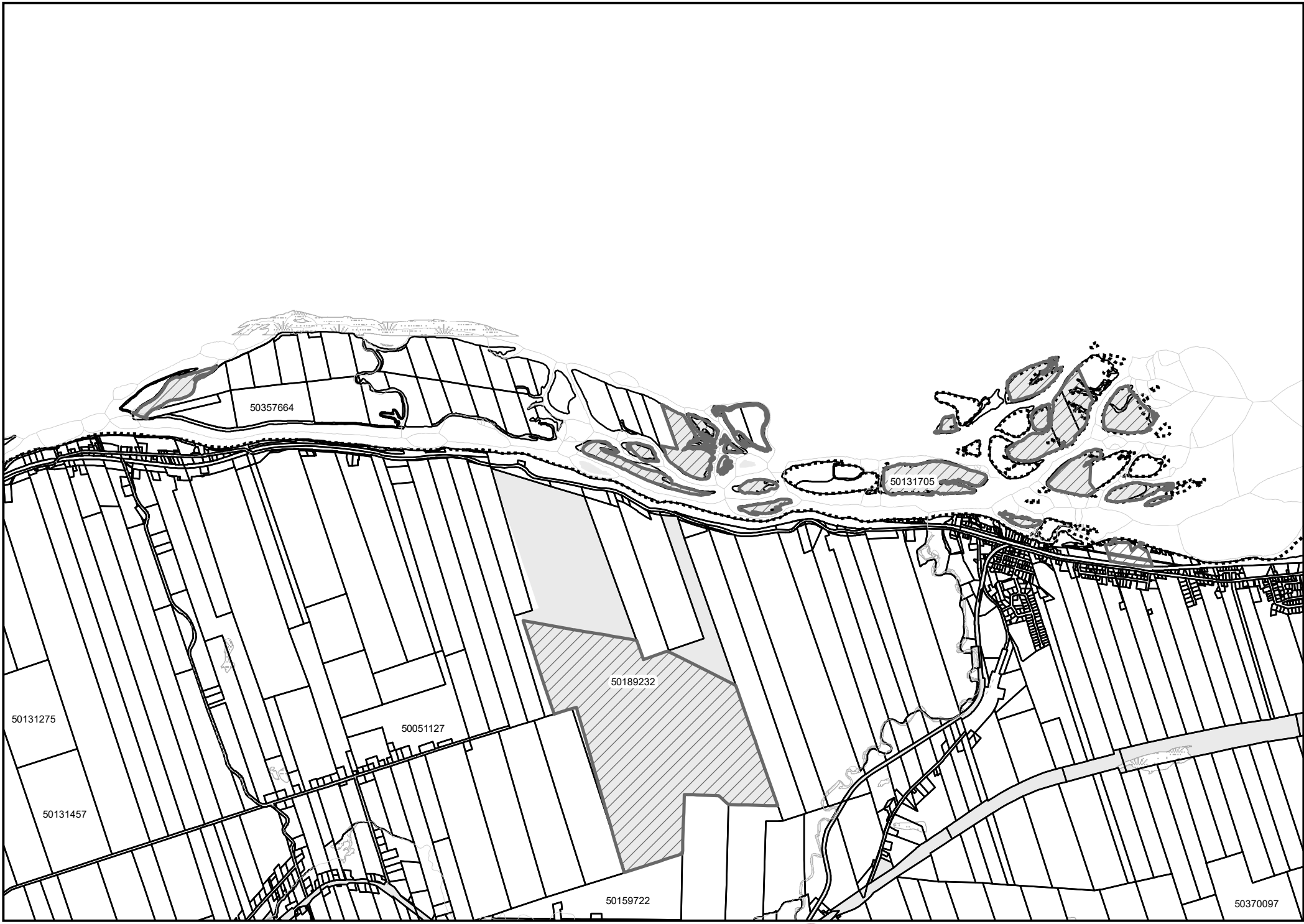
**Nature Legacy
protected areas /
Aires protégées du
Patrimoine naturel**
UID / NIU 4015200



	Featured Nature Legacy protected area / Aires protégées du Patrimoine naturel en vedette
	Nature Legacy protected areas / Aires protégées du Patrimoine naturel
	Watercourse / Cours d'eau
	Highway / Autoroute
	Road / Chemin
	PID / NID
	Waterbody / Plan d'eau
	County / Comté
	Crown Land / Terre de la Couronne

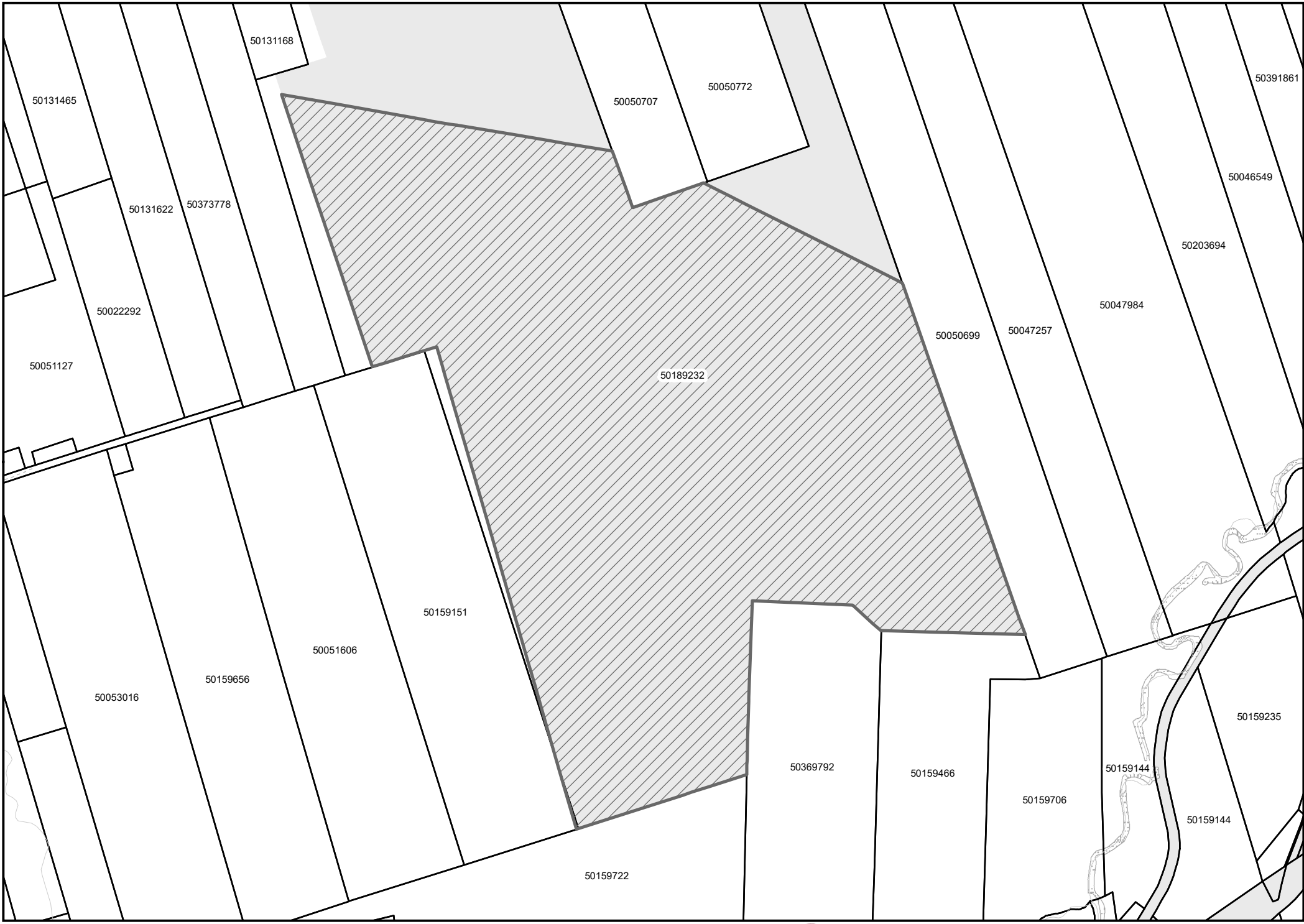
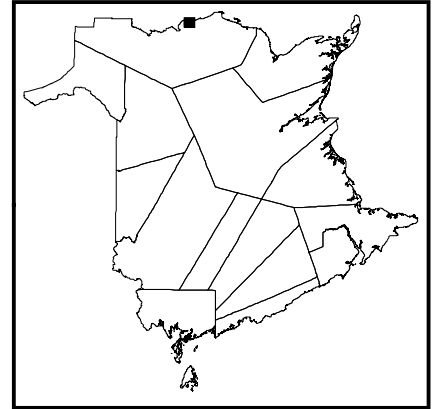
NOTES:
 1. Property boundaries in this plan are from Service New Brunswick's boundary database. Please refer to Service New Brunswick for official property and ownership information.
 2. NAD 1983 CSRS New Brunswick Stereographic coordinate system is used on this plan.

REMARQUES:
 1. Les limites des propriétés figurant sur le présent plan proviennent de la base de données sur les limites des propriétés de Services Nouveau-Brunswick.
 2. Le système de coordonnées stéréographiques NAD 1983 CSRS du Nouveau-Brunswick est utilisé sur le présent plan.



1 cm = 0.38 km
 0 0.5 1 2 Km

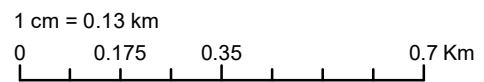
**Nature Legacy
protected areas /
Aires protégées du
Patrimoine naturel**
UID / NIU 4015300



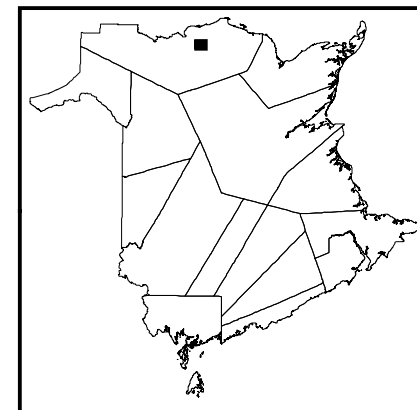
	Featured Nature Legacy protected area / Aires protégées du Patrimoine naturel en vedette
	Nature Legacy protected areas / Aires protégées du Patrimoine naturel
	Watercourse / Cours d'eau
	Highway / Autoroute
	Road / Chemin
	PID / NID
	Waterbody / Plan d'eau
	County / Comté
	Crown Land / Terre de la Couronne








NOTES:
 1. Property boundaries in this plan are from Service New Brunswick's boundary database. Please refer to Service New Brunswick for official property and ownership information.
 2. NAD 1983 CSRS New Brunswick Stereographic coordinate system is used on this plan.

REMARQUES:
 1. Les limites des propriétés figurant sur le présent plan proviennent de la base de données sur les limites des propriétés de Services Nouveau-Brunswick.
 2. Le système de coordonnées stéréographiques NAD 1983 CSRS du Nouveau-Brunswick est utilisé sur le présent plan.



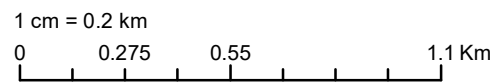
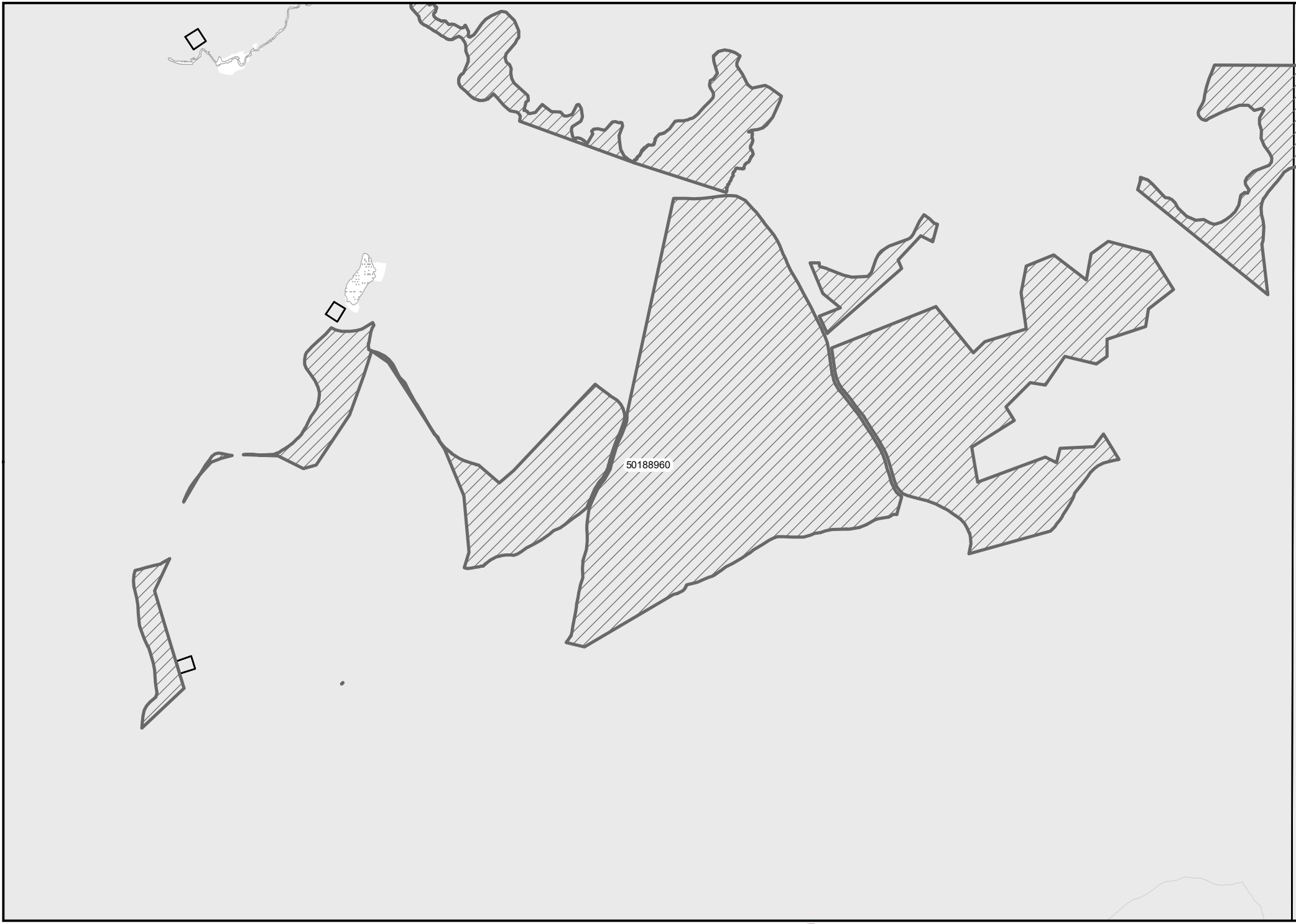
**Nature Legacy
protected areas /
Aires protégées du
Patrimoine naturel**
UID / NIU 4015400



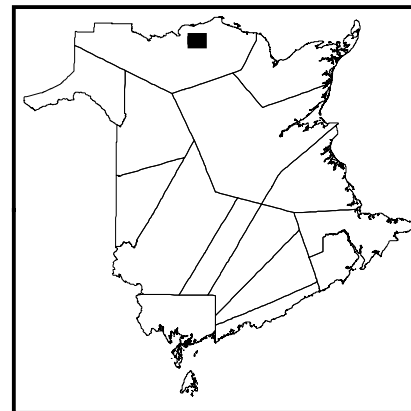
-  Featured Nature Legacy protected area / Aires protégées du Patrimoine naturel en vedette
-  Nature Legacy protected areas / Aires protégées du Patrimoine naturel
-  Watercourse / Cours d'eau
-  Highway / Autoroute
-  Road / Chemin
-  PID / NID
-  Waterbody / Plan d'eau
-  County / Comté
-  Crown Land / Terre de la Couronne





NOTES:
 1. Property boundaries in this plan are from Service New Brunswick's boundary database. Please refer to Service New Brunswick for official property and ownership information.
 2. NAD 1983 CSRS New Brunswick Stereographic coordinate system is used on this plan.

REMARQUES:
 1. Les limites des propriétés figurant sur le présent plan proviennent de la base de données sur les limites des propriétés de Services Nouveau-Brunswick.
 2. Le système de coordonnées stéréographiques NAD 1983 CSRS du Nouveau-Brunswick est utilisé sur le présent plan.



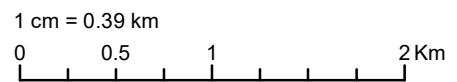
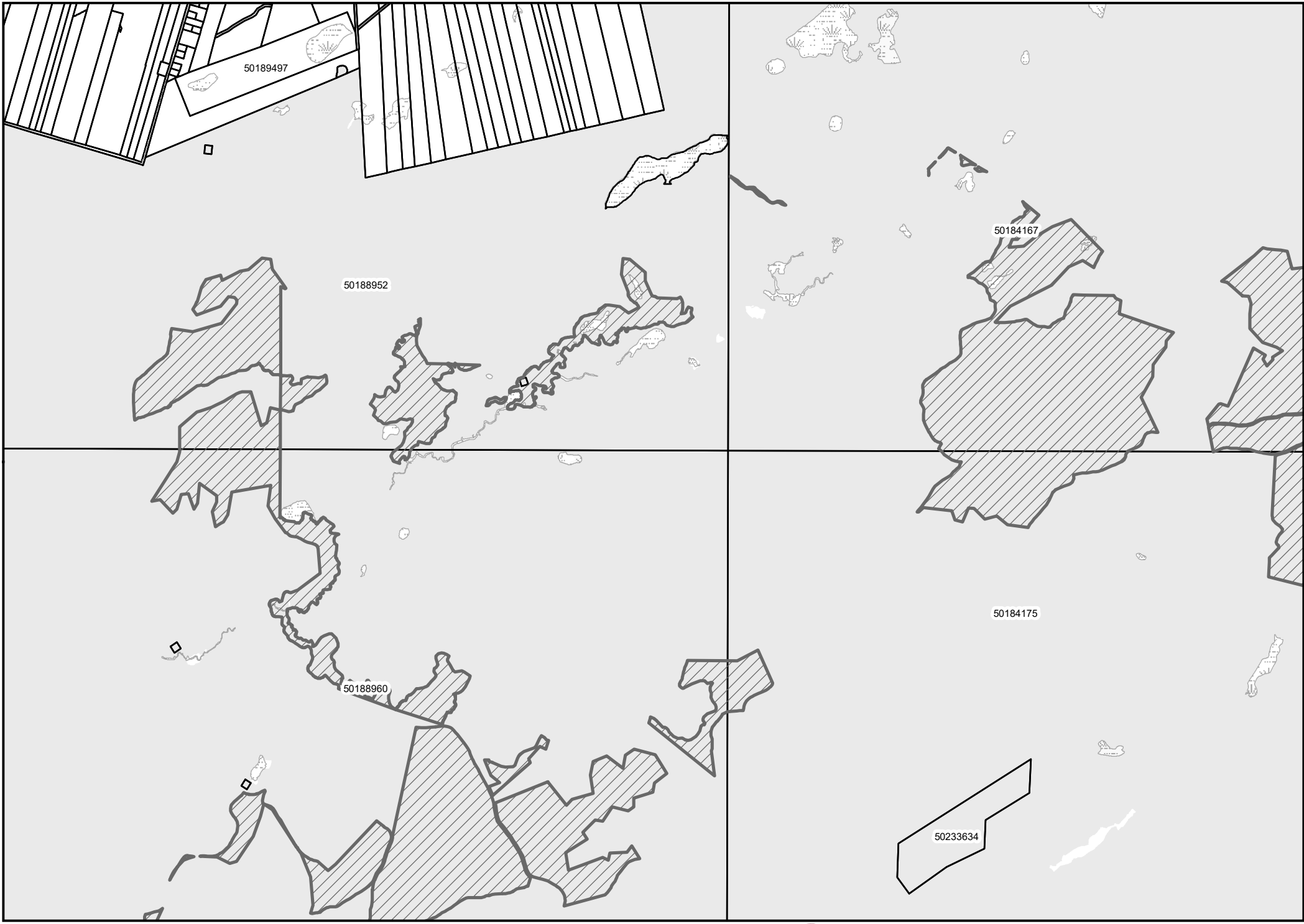
**Nature Legacy
protected areas /
Aires protégées du
Patrimoine naturel**
UID / NIU 4015500



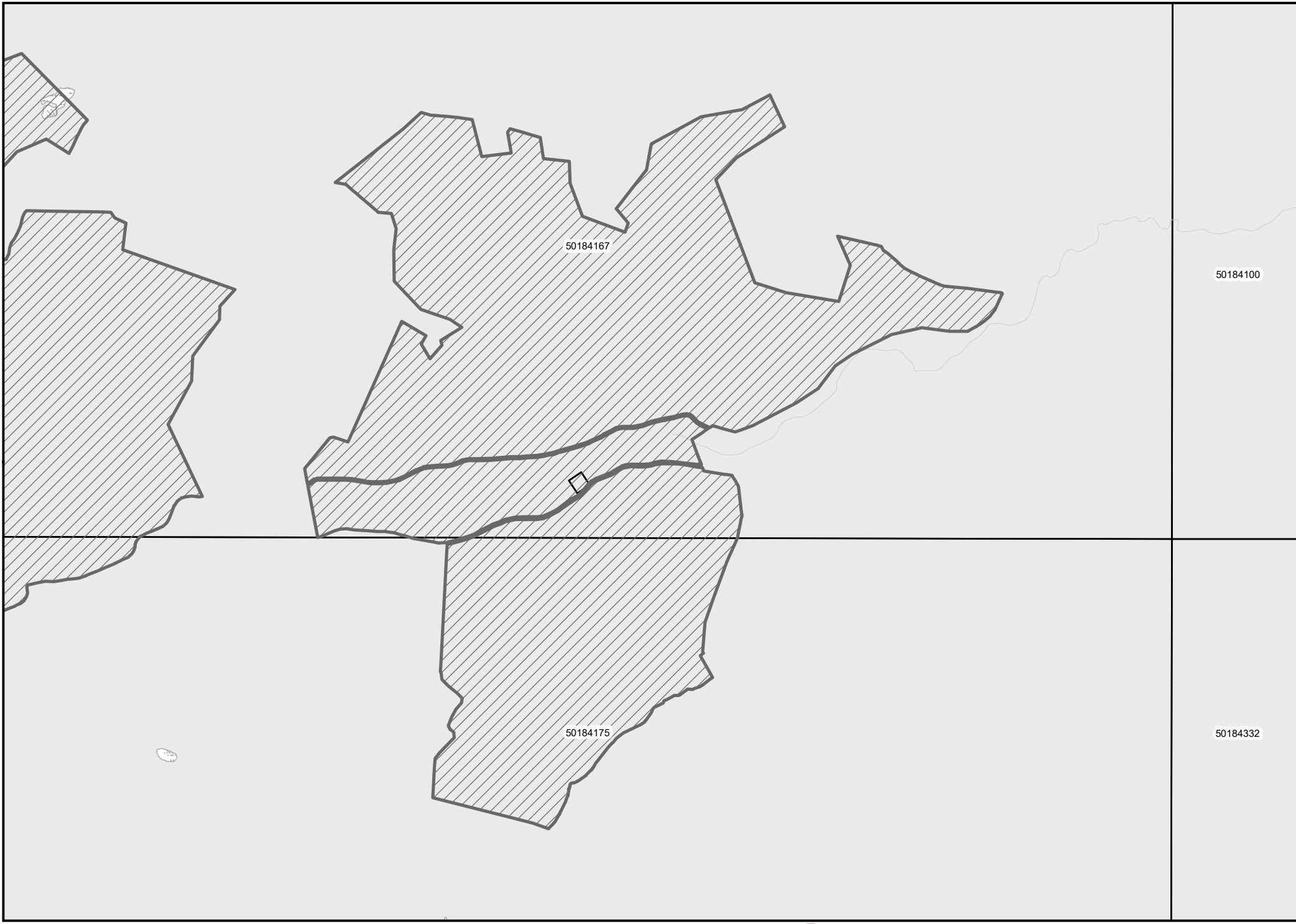
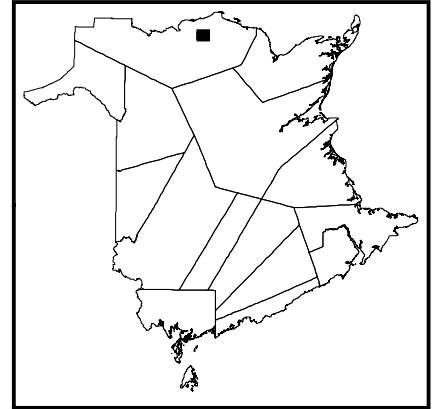
	Featured Nature Legacy protected area / Aires protégées du Patrimoine naturel en vedette
	Nature Legacy protected areas / Aires protégées du Patrimoine naturel
	Watercourse / Cours d'eau
	Highway / Autoroute
	Road / Chemin
	PID / NID
	Waterbody / Plan d'eau
	County / Comté
	Crown Land / Terre de la Couronne










NOTES:
 1. Property boundaries in this plan are from Service New Brunswick's boundary database. Please refer to Service New Brunswick for official property and ownership information.
 2. NAD 1983 CSRS New Brunswick Stereographic coordinate system is used on this plan.

REMARQUES:
 1. Les limites des propriétés figurant sur le présent plan proviennent de la base de données sur les limites des propriétés de Services Nouveau-Brunswick.
 2. Le système de coordonnées stéréographiques NAD 1983 CSRS du Nouveau-Brunswick est utilisé sur le présent plan.



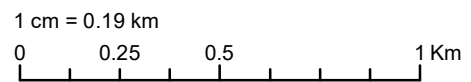
**Nature Legacy
protected areas /
Aires protégées du
Patrimoine naturel**
UID / NIU 4015600



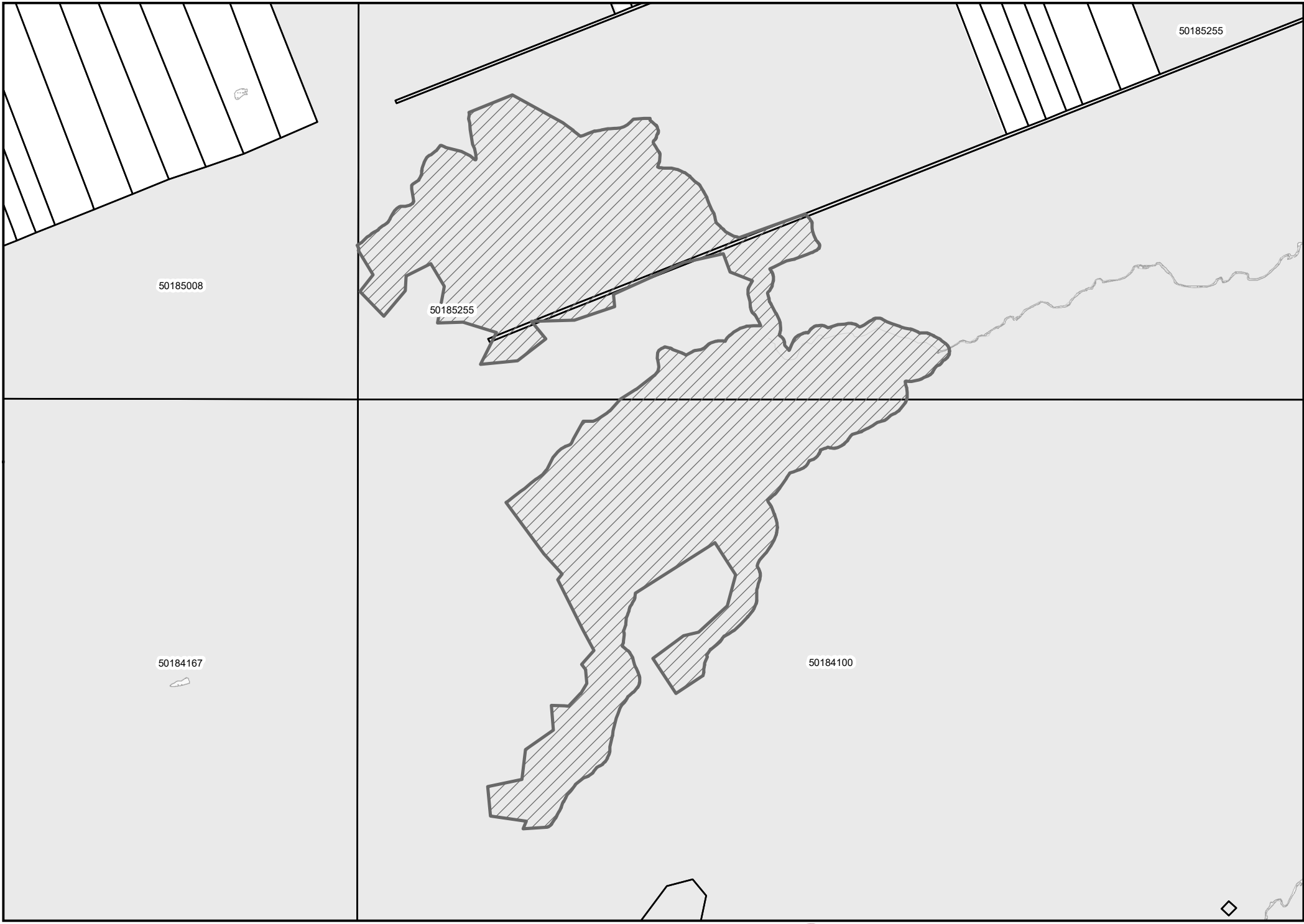
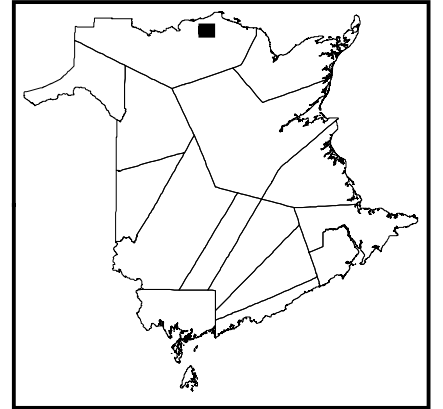
	Featured Nature Legacy protected area / Aires protégées du Patrimoine naturel en vedette
	Nature Legacy protected areas / Aires protégées du Patrimoine naturel
	Watercourse / Cours d'eau
	Highway / Autoroute
	Road / Chemin
	PID / NID
	Waterbody / Plan d'eau
	County / Comté
	Crown Land / Terre de la Couronne










NOTES:
 1. Property boundaries in this plan are from Service New Brunswick's boundary database. Please refer to Service New Brunswick for official property and ownership information.
 2. NAD 1983 CSRS New Brunswick Stereographic coordinate system is used on this plan.

REMARQUES:
 1. Les limites des propriétés figurant sur le présent plan proviennent de la base de données sur les limites des propriétés de Services Nouveau-Brunswick.
 2. Le système de coordonnées stéréographiques NAD 1983 CSRS du Nouveau-Brunswick est utilisé sur le présent plan.



**Nature Legacy
protected areas /
Aires protégées du
Patrimoine naturel**
UID / NIU 4015700



	Featured Nature Legacy protected area / Aires protégées du Patrimoine naturel en vedette
	Nature Legacy protected areas / Aires protégées du Patrimoine naturel
	Watercourse / Cours d'eau
	Highway / Autoroute
	Road / Chemin
	PID / NID
	Waterbody / Plan d'eau
	County / Comté
	Crown Land / Terre de la Couronne

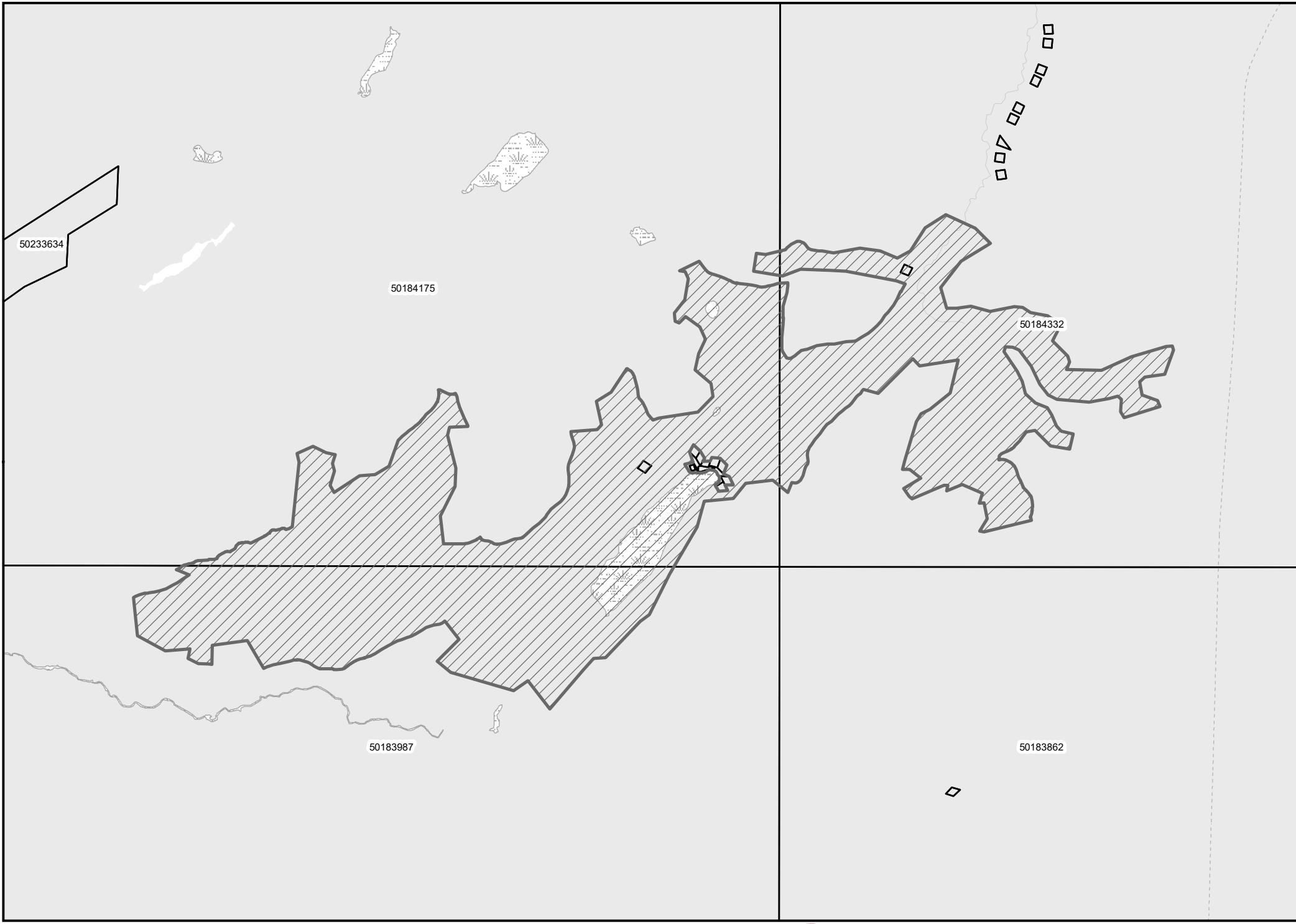
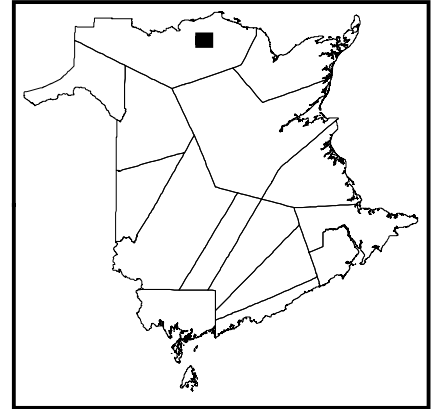
NOTES:
 1. Property boundaries in this plan are from Service New Brunswick's boundary database. Please refer to Service New Brunswick for official property and ownership information.
 2. NAD 1983 CSRS New Brunswick Stereographic coordinate system is used on this plan.










REMARQUES:
 1. Les limites des propriétés figurant sur le présent plan proviennent de la base de données sur les limites des propriétés de Services Nouveau-Brunswick.
 2. Le système de coordonnées stéréographiques NAD 1983 CSRS du Nouveau-Brunswick est utilisé sur le présent plan.

1 cm = 0.3 km
 0 0.4 0.8 1.6 Km




**Nature Legacy
protected areas /
Aires protégées du
Patrimoine naturel**
UID / NIU 4015800



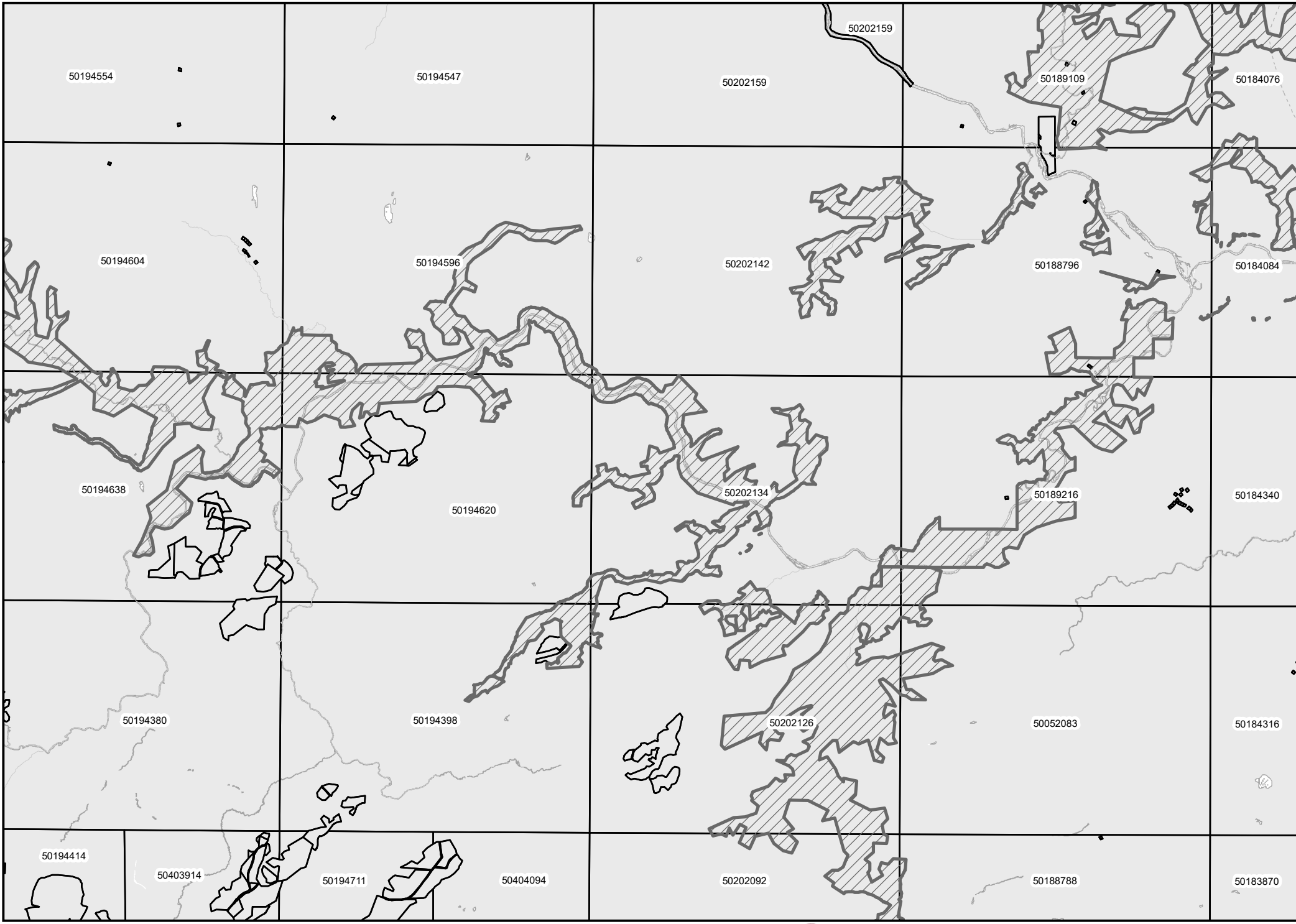
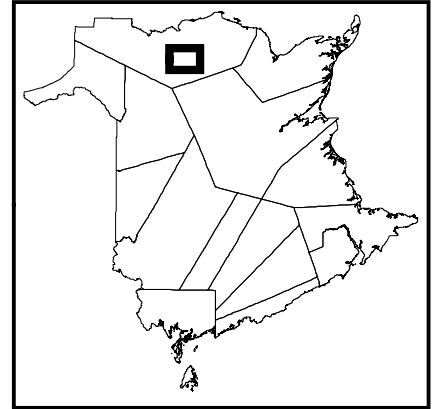
	Featured Nature Legacy protected area / Aires protégées du Patrimoine naturel en vedette
	Nature Legacy protected areas / Aires protégées du Patrimoine naturel
	Watercourse / Cours d'eau
	Highway / Autoroute
	Road / Chemin
	PID / NID
	Waterbody / Plan d'eau
	County / Comté
	Crown Land / Terre de la Couronne

NOTES:
 1. Property boundaries in this plan are from Service New Brunswick's boundary database. Please refer to Service New Brunswick for official property and ownership information.
 2. NAD 1983 CSRS New Brunswick Stereographic coordinate system is used on this plan.

REMARQUES:
 1. Les limites des propriétés figurant sur le présent plan proviennent de la base de données sur les limites des propriétés de Services Nouveau-Brunswick.
 2. Le système de coordonnées stéréographiques NAD 1983 CSRS du Nouveau-Brunswick est utilisé sur le présent plan.



**Nature Legacy
protected areas /
Aires protégées du
Patrimoine naturel**
UID / NIU 4015900



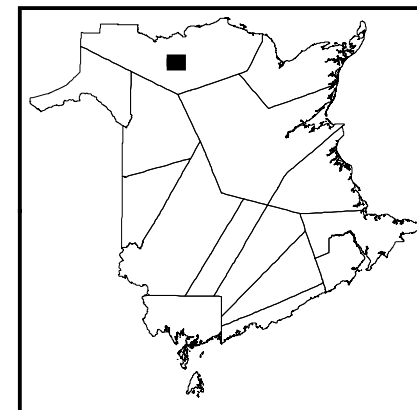
	Featured Nature Legacy protected area / Aires protégées du Patrimoine naturel en vedette
	Nature Legacy protected areas / Aires protégées du Patrimoine naturel
	Watercourse / Cours d'eau
	Highway / Autoroute
	Road / Chemin
	PID / NID
	Waterbody / Plan d'eau
	County / Comté
	Crown Land / Terre de la Couronne






NOTES:
 1. Property boundaries in this plan are from Service New Brunswick's boundary database. Please refer to Service New Brunswick for official property and ownership information.
 2. NAD 1983 CSRS New Brunswick Stereographic coordinate system is used on this plan.

REMARQUES:
 1. Les limites des propriétés figurant sur le présent plan proviennent de la base de données sur les limites des propriétés de Services Nouveau-Brunswick.
 2. Le système de coordonnées stéréographiques NAD 1983 CSRS du Nouveau-Brunswick est utilisé sur le présent plan.

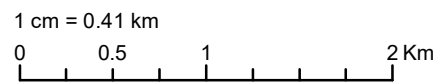


**Nature Legacy
protected areas /
Aires protégées du
Patrimoine naturel**
UID / NIU 4016000

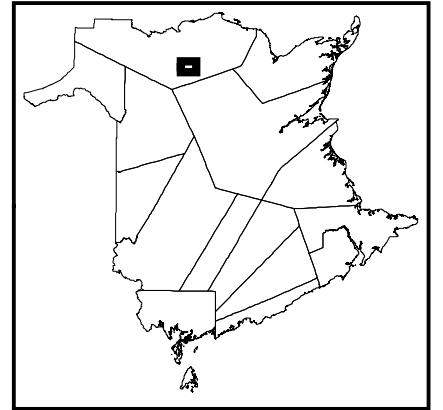


-  Featured Nature Legacy protected area / Aires protégées du Patrimoine naturel en vedette
-  Nature Legacy protected areas / Aires protégées du Patrimoine naturel
-  Watercourse / Cours d'eau
-  Highway / Autoroute
-  Road / Chemin
-  PID / NID
-  Waterbody / Plan d'eau
-  County / Comté
-  Crown Land / Terre de la Couronne

- NOTES:**
1. Property boundaries in this plan are from Service New Brunswick's boundary database. Please refer to Service New Brunswick for official property and ownership information.
 2. NAD 1983 CSRS New Brunswick Stereographic coordinate system is used on this plan.
- REMARQUES:**
1. Les limites des propriétés figurant sur le présent plan proviennent de la base de données sur les limites des propriétés de Services Nouveau-Brunswick.
 2. Le système de coordonnées stéréographiques NAD 1983 CSRS du Nouveau-Brunswick est utilisé sur le présent plan.



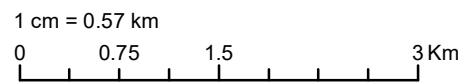
**Nature Legacy
protected areas /
Aires protégées du
Patrimoine naturel**
UID / NIU 4016100



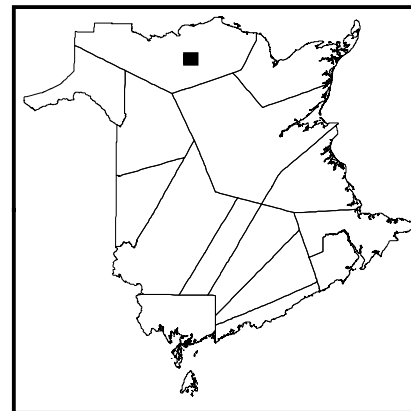
	Featured Nature Legacy protected area / Aires protégées du Patrimoine naturel en vedette
	Nature Legacy protected areas / Aires protégées du Patrimoine naturel
	Watercourse / Cours d'eau
	Highway / Autoroute
	Road / Chemin
	PID / NID
	Waterbody / Plan d'eau
	County / Comté
	Crown Land / Terre de la Couronne





NOTES:
 1. Property boundaries in this plan are from Service New Brunswick's boundary database. Please refer to Service New Brunswick for official property and ownership information.
 2. NAD 1983 CSRS New Brunswick Stereographic coordinate system is used on this plan.

REMARQUES:
 1. Les limites des propriétés figurant sur le présent plan proviennent de la base de données sur les limites des propriétés de Services Nouveau-Brunswick.
 2. Le système de coordonnées stéréographiques NAD 1983 CSRS du Nouveau-Brunswick est utilisé sur le présent plan.




**Nature Legacy
protected areas /
Aires protégées du
Patrimoine naturel**
UID / NIU 4016200



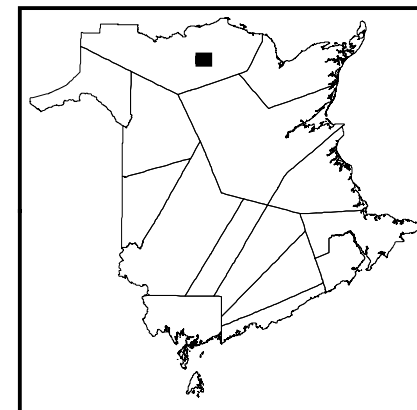
	Featured Nature Legacy protected area / Aires protégées du Patrimoine naturel en vedette
	Nature Legacy protected areas / Aires protégées du Patrimoine naturel
	Watercourse / Cours d'eau
	Highway / Autoroute
	Road / Chemin
	PID / NID
	Waterbody / Plan d'eau
	County / Comté
	Crown Land / Terre de la Couronne







NOTES:
 1. Property boundaries in this plan are from Service New Brunswick's boundary database. Please refer to Service New Brunswick for official property and ownership information.
 2. NAD 1983 CSRS New Brunswick Stereographic coordinate system is used on this plan.

REMARQUES:
 1. Les limites des propriétés figurant sur le présent plan proviennent de la base de données sur les limites des propriétés de Services Nouveau-Brunswick.
 2. Le système de coordonnées stéréographiques NAD 1983 CSRS du Nouveau-Brunswick est utilisé sur le présent plan.




**Nature Legacy
protected areas /
Aires protégées du
Patrimoine naturel**
UID / NIU 4016300



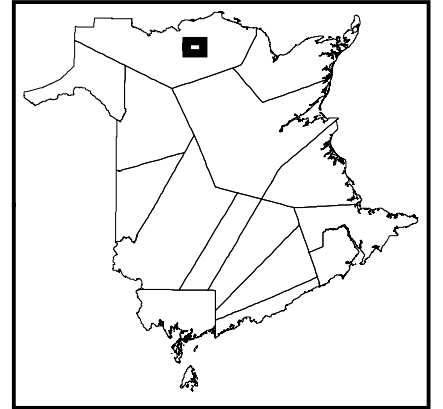
-  Featured Nature Legacy protected area / Aires protégées du Patrimoine naturel en vedette
-  Nature Legacy protected areas / Aires protégées du Patrimoine naturel
-  Watercourse / Cours d'eau
-  Highway / Autoroute
-  Road / Chemin
-  PID / NID
-  Waterbody / Plan d'eau
-  County / Comté
-  Crown Land / Terre de la Couronne








NOTES:
 1. Property boundaries in this plan are from Service New Brunswick's boundary database. Please refer to Service New Brunswick for official property and ownership information.
 2. NAD 1983 CSRS New Brunswick Stereographic coordinate system is used on this plan.

REMARQUES:
 1. Les limites des propriétés figurant sur le présent plan proviennent de la base de données sur les limites des propriétés de Services Nouveau-Brunswick.
 2. Le système de coordonnées stéréographiques NAD 1983 CSRS du Nouveau-Brunswick est utilisé sur le présent plan.



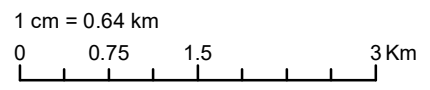
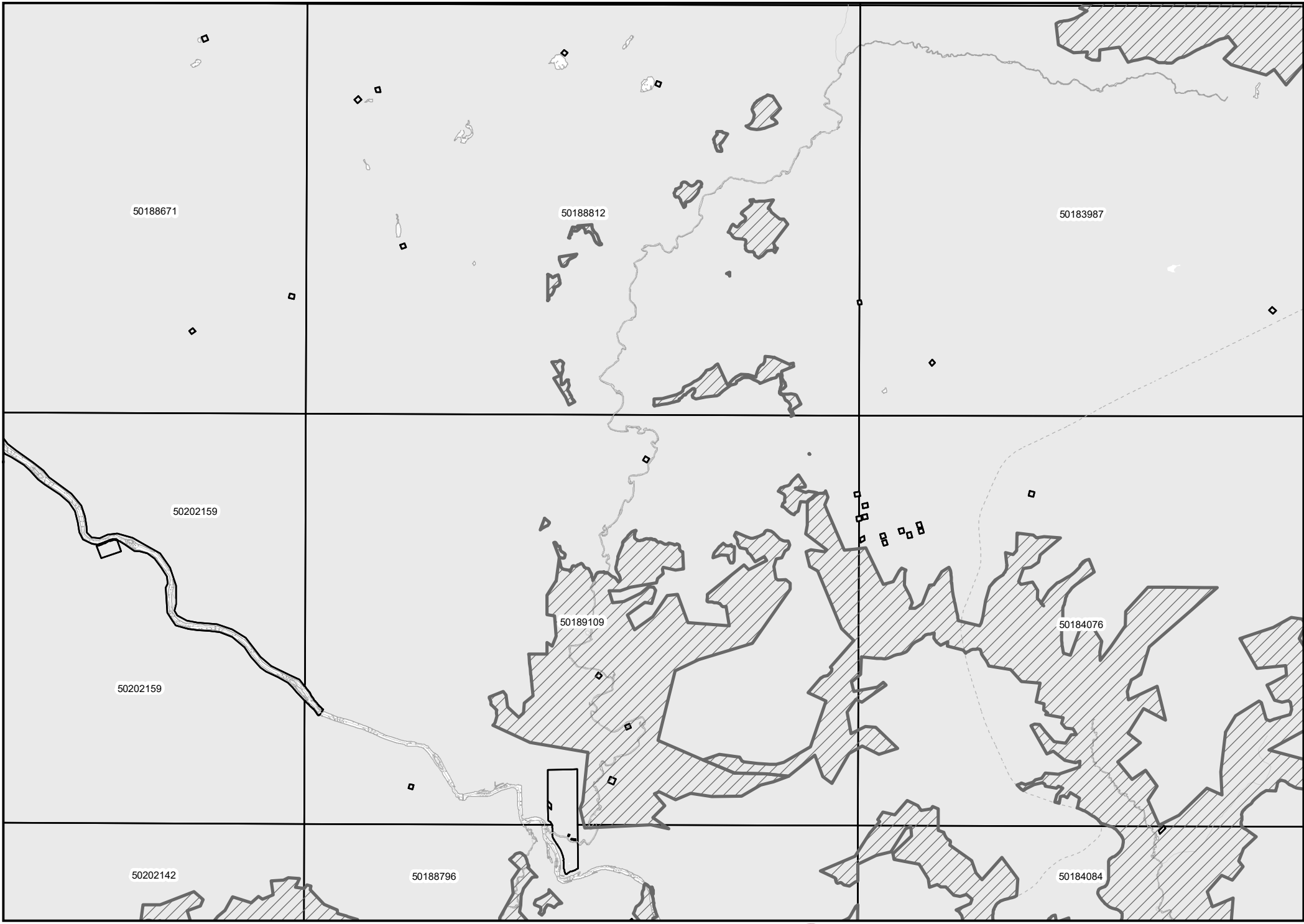
**Nature Legacy
protected areas /
Aires protégées du
Patrimoine naturel**
UID / NIU 4016400



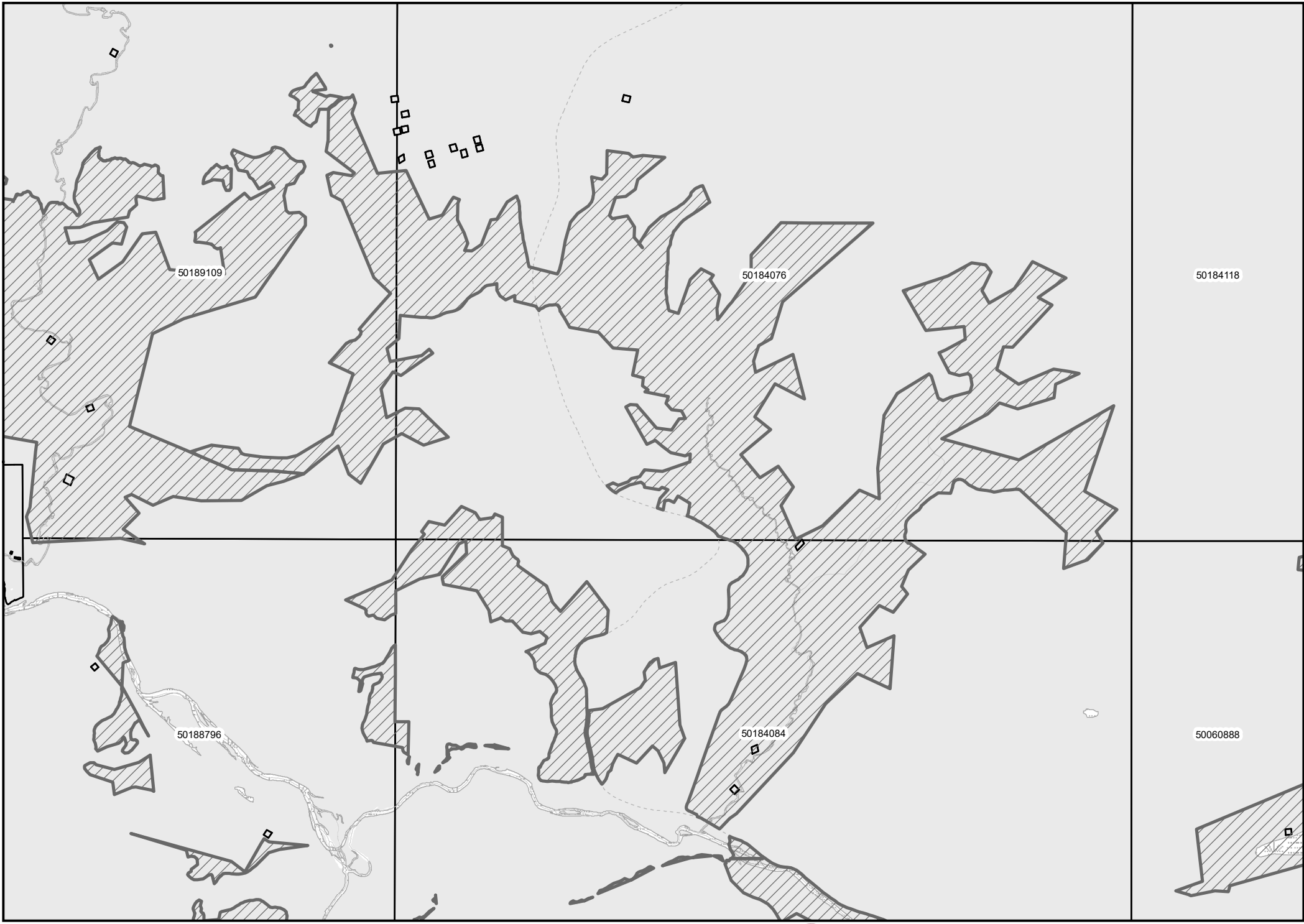
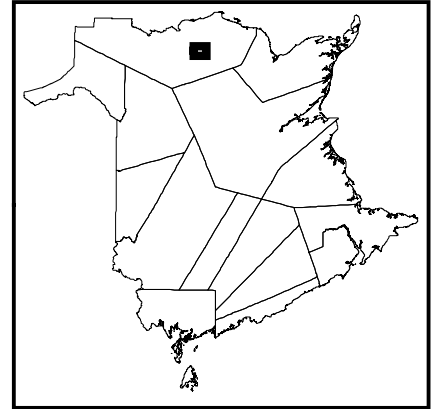
	Featured Nature Legacy protected area / Aires protégées du Patrimoine naturel en vedette
	Nature Legacy protected areas / Aires protégées du Patrimoine naturel
	Watercourse / Cours d'eau
	Highway / Autoroute
	Road / Chemin
	PID / NID
	Waterbody / Plan d'eau
	County / Comté
	Crown Land / Terre de la Couronne

NOTES:
 1. Property boundaries in this plan are from Service New Brunswick's boundary database. Please refer to Service New Brunswick for official property and ownership information.
 2. NAD 1983 CSRS New Brunswick Stereographic coordinate system is used on this plan.

REMARQUES:
 1. Les limites des propriétés figurant sur le présent plan proviennent de la base de données sur les limites des propriétés de Services Nouveau-Brunswick.
 2. Le système de coordonnées stéréographiques NAD 1983 CSRS du Nouveau-Brunswick est utilisé sur le présent plan.



**Nature Legacy
protected areas /
Aires protégées du
Patrimoine naturel**
UID / NIU 4016500



	Featured Nature Legacy protected area / Aires protégées du Patrimoine naturel en vedette
	Nature Legacy protected areas / Aires protégées du Patrimoine naturel
	Watercourse / Cours d'eau
	Highway / Autoroute
	Road / Chemin
	PID / NID
	Waterbody / Plan d'eau
	County / Comté
	Crown Land / Terre de la Couronne

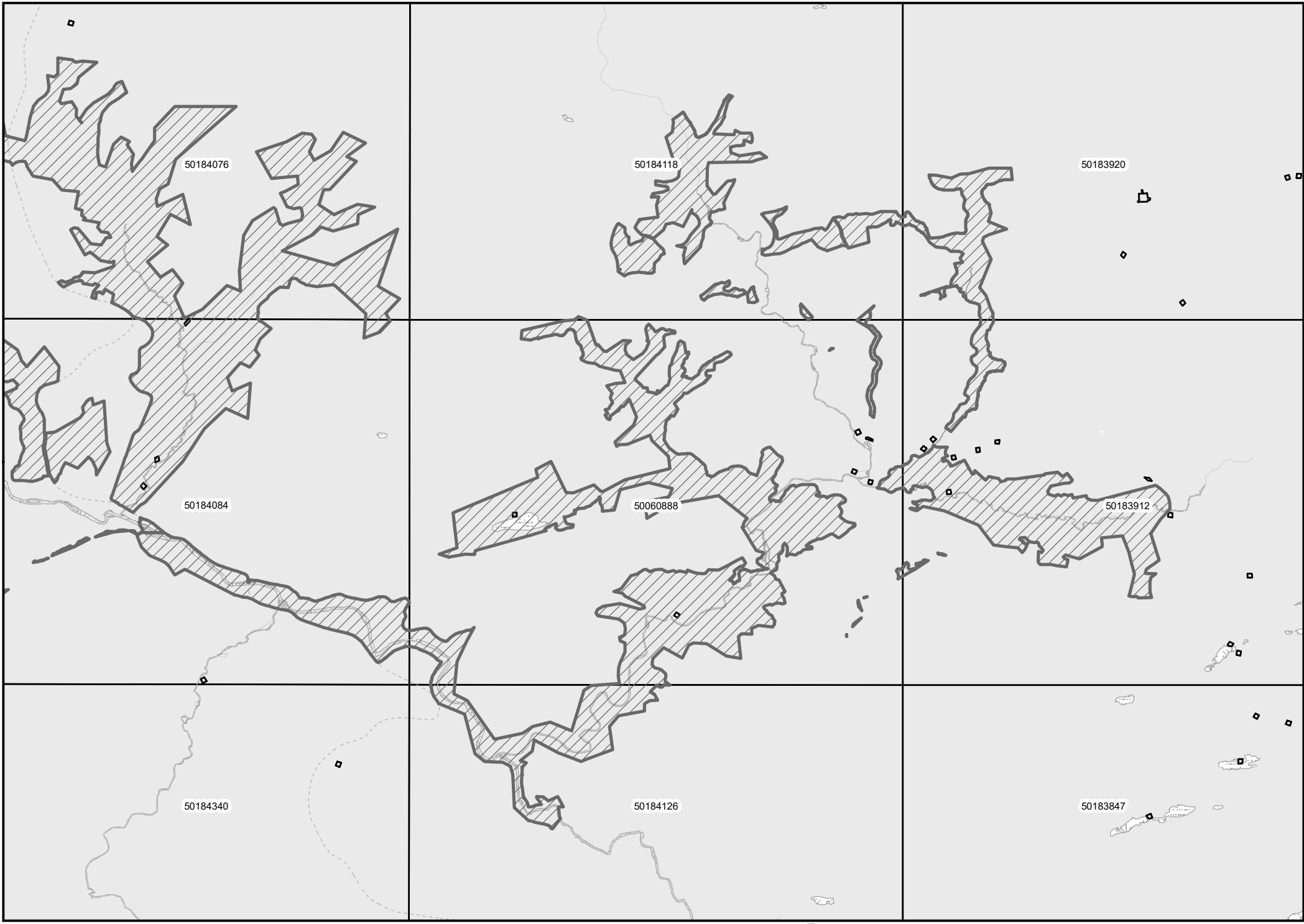
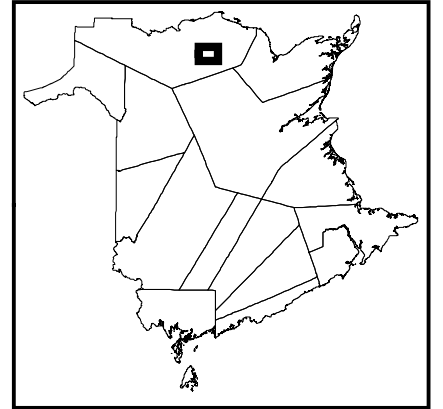
NOTES:
 1. Property boundaries in this plan are from Service New Brunswick's boundary database. Please refer to Service New Brunswick for official property and ownership information.
 2. NAD 1983 CSRS New Brunswick Stereographic coordinate system is used on this plan.

REMARQUES:
 1. Les limites des propriétés figurant sur le présent plan proviennent de la base de données sur les limites des propriétés de Services Nouveau-Brunswick.
 2. Le système de coordonnées stéréographiques NAD 1983 CSRS du Nouveau-Brunswick est utilisé sur le présent plan.

1 cm = 0.48 km
 0 0.5 1 2 Km



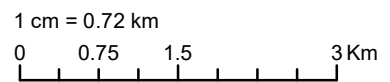
**Nature Legacy
protected areas /
Aires protégées du
Patrimoine naturel**
UID / NIU 4016600



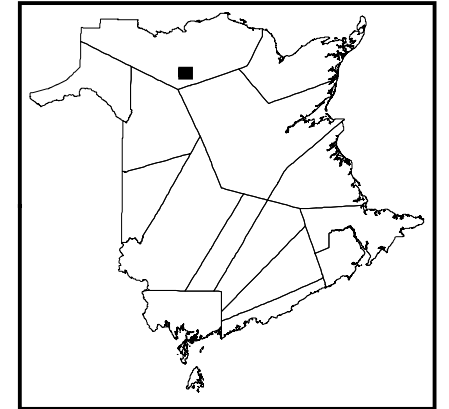
	Featured Nature Legacy protected area / Aires protégées du Patrimoine naturel en vedette
	Nature Legacy protected areas / Aires protégées du Patrimoine naturel
	Watercourse / Cours d'eau
	Highway / Autoroute
	Road / Chemin
	PID / NID
	Waterbody / Plan d'eau
	County / Comté
	Crown Land / Terre de la Couronne










NOTES:
 1. Property boundaries in this plan are from Service New Brunswick's boundary database. Please refer to Service New Brunswick for official property and ownership information.
 2. NAD 1983 CSRS New Brunswick Stereographic coordinate system is used on this plan.

REMARQUES:
 1. Les limites des propriétés figurant sur le présent plan proviennent de la base de données sur les limites des propriétés de Services Nouveau-Brunswick.
 2. Le système de coordonnées stéréographiques NAD 1983 CSRS du Nouveau-Brunswick est utilisé sur le présent plan.

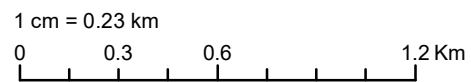
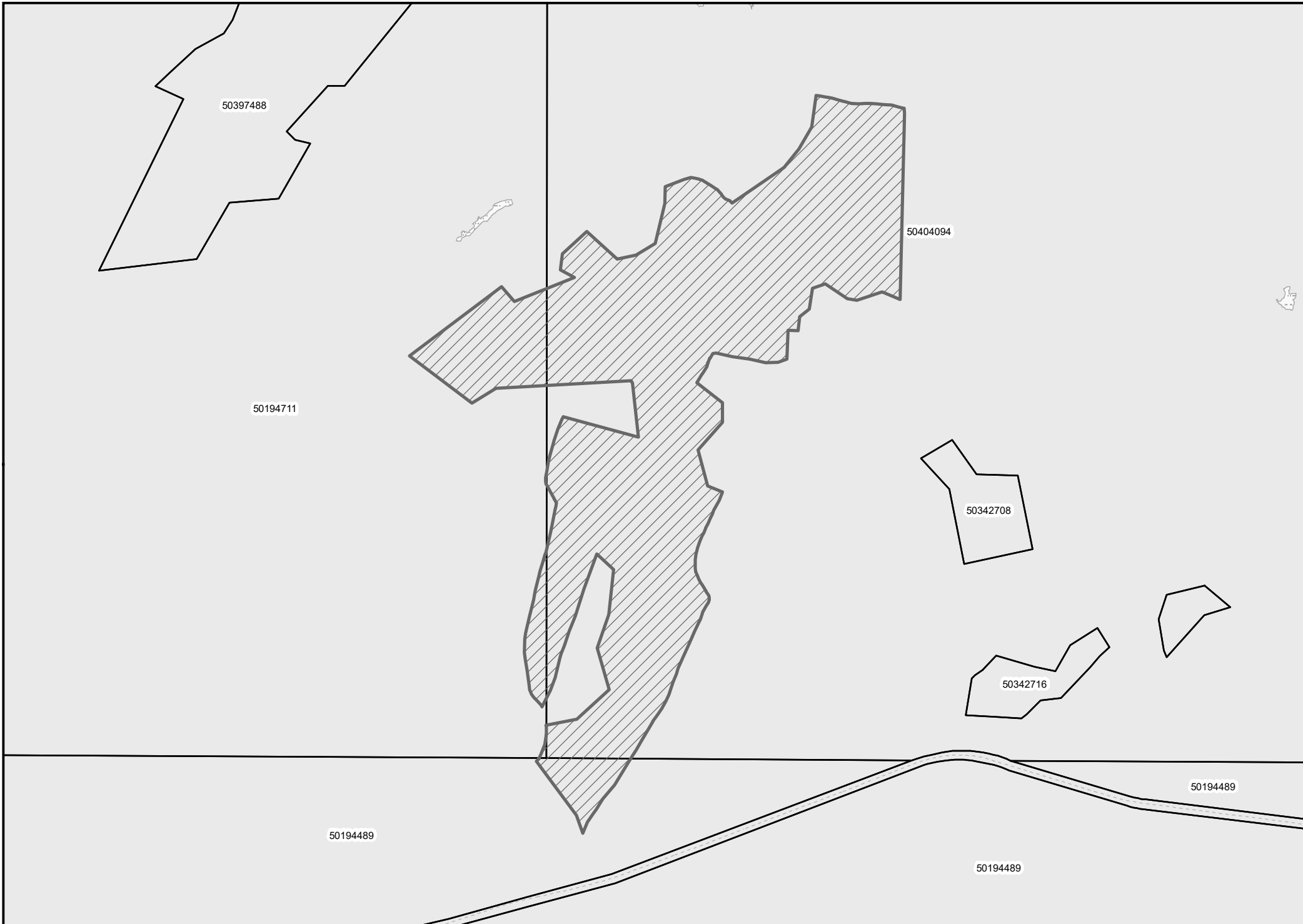


**Nature Legacy
protected areas /
Aires protégées du
Patrimoine naturel**
UID / NIU 4016700

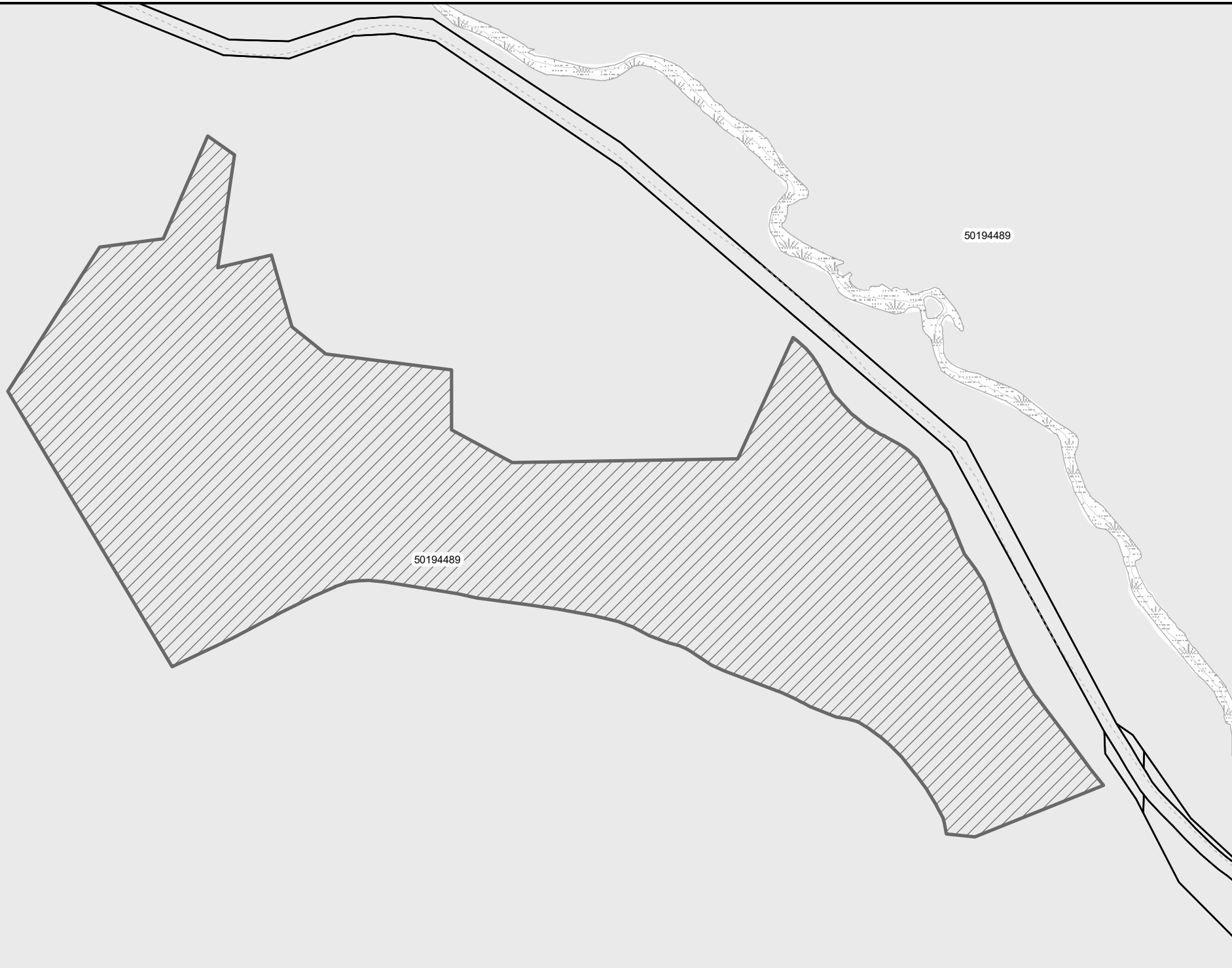
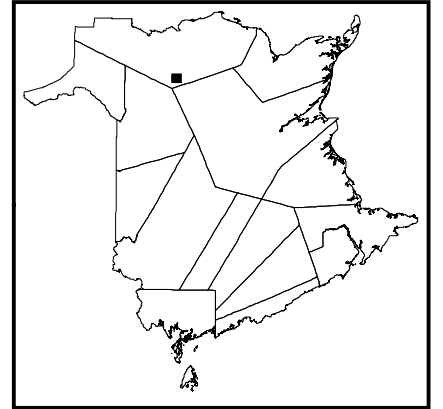











-  Featured Nature Legacy protected area / Aires protégées du Patrimoine naturel en vedette
-  Nature Legacy protected areas / Aires protégées du Patrimoine naturel
-  Watercourse / Cours d'eau
-  Highway / Autoroute
-  Road / Chemin
-  PID / NID
-  Waterbody / Plan d'eau
-  County / Comté
-  Crown Land / Terre de la Couronne

- NOTES:**
1. Property boundaries in this plan are from Service New Brunswick's boundary database. Please refer to Service New Brunswick for official property and ownership information.
 2. NAD 1983 CSRS New Brunswick Stereographic coordinate system is used on this plan.
- REMARQUES:**
1. Les limites des propriétés figurant sur le présent plan proviennent de la base de données sur les limites des propriétés de Services Nouveau-Brunswick.
 2. Le système de coordonnées stéréographiques NAD 1983 CSRS du Nouveau-Brunswick est utilisé sur le présent plan.




**Nature Legacy
protected areas /
Aires protégées du
Patrimoine naturel**
UID / NIU 4016800



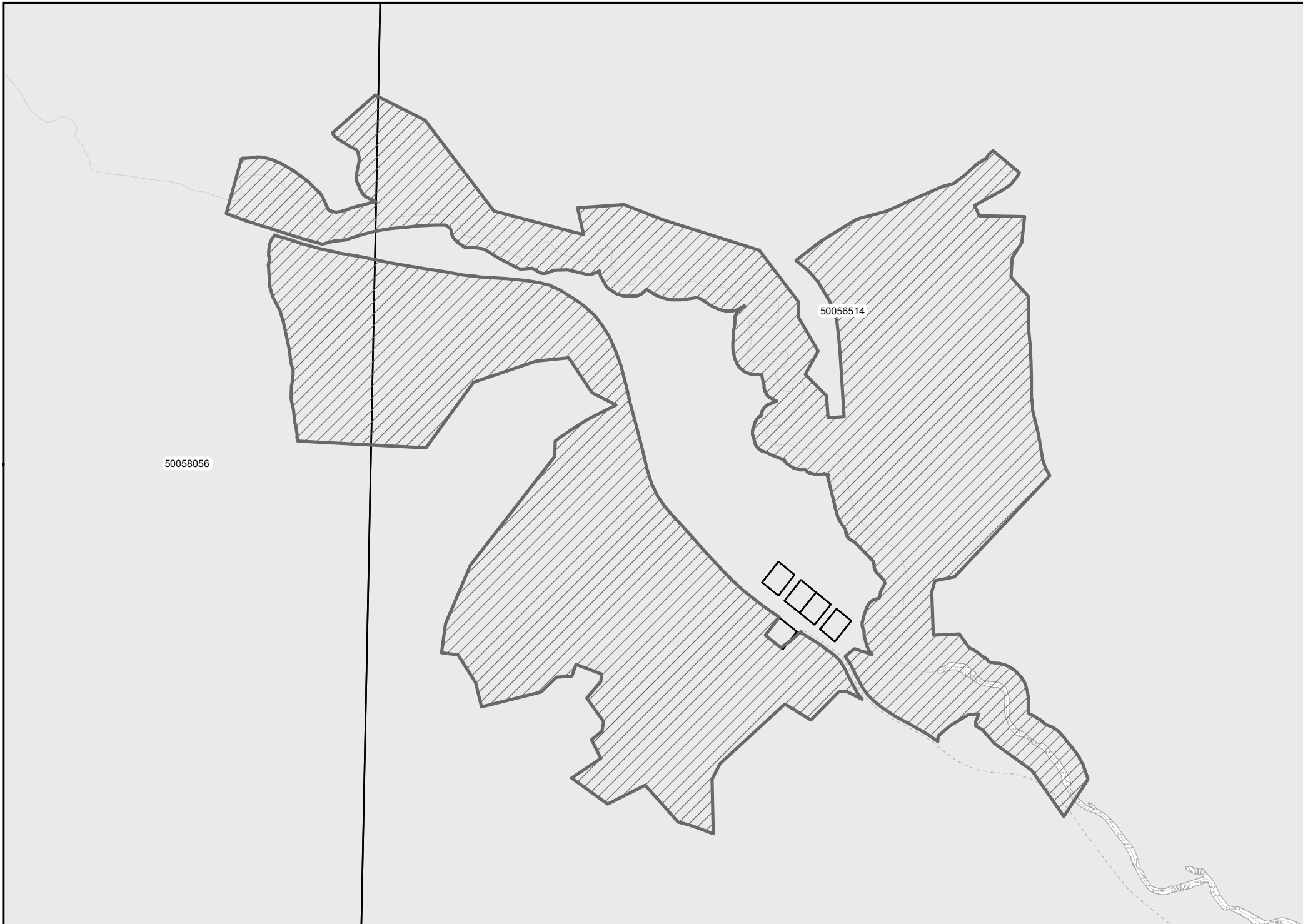
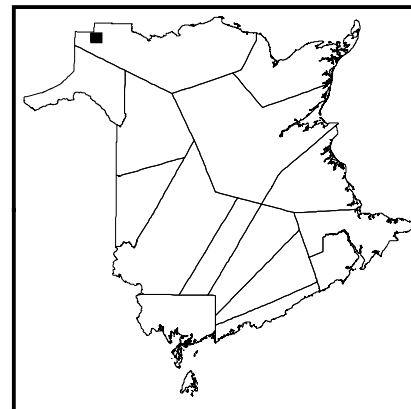
	Featured Nature Legacy protected area / Aires protégées du Patrimoine naturel en vedette
	Nature Legacy protected areas / Aires protégées du Patrimoine naturel
	Watercourse / Cours d'eau
	Highway / Autoroute
	Road / Chemin
	PID / NID
	Waterbody / Plan d'eau
	County / Comté
	Crown Land / Terre de la Couronne







NOTES:
 1. Property boundaries in this plan are from Service New Brunswick's boundary database. Please refer to Service New Brunswick for official property and ownership information.
 2. NAD 1983 CSRS New Brunswick Stereographic coordinate system is used on this plan.

REMARQUES:
 1. Les limites des propriétés figurant sur le présent plan proviennent de la base de données sur les limites des propriétés de Services Nouveau-Brunswick.
 2. Le système de coordonnées stéréographiques NAD 1983 CSRS du Nouveau-Brunswick est utilisé sur le présent plan.



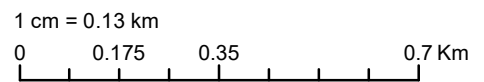
**Nature Legacy
protected areas /
Aires protégées du
Patrimoine naturel**
UID / NIU 4016900



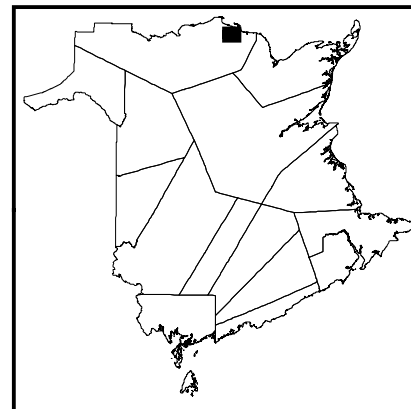
	Featured Nature Legacy protected area / Aires protégées du Patrimoine naturel en vedette
	Nature Legacy protected areas / Aires protégées du Patrimoine naturel
	Watercourse / Cours d'eau
	Highway / Autoroute
	Road / Chemin
	PID / NID
	Waterbody / Plan d'eau
	County / Comté
	Crown Land / Terre de la Couronne








NOTES:
 1. Property boundaries in this plan are from Service New Brunswick's boundary database. Please refer to Service New Brunswick for official property and ownership information.
 2. NAD 1983 CSRS New Brunswick Stereographic coordinate system is used on this plan.

REMARQUES:
 1. Les limites des propriétés figurant sur le présent plan proviennent de la base de données sur les limites des propriétés de Services Nouveau-Brunswick.
 2. Le système de coordonnées stéréographiques NAD 1983 CSRS du Nouveau-Brunswick est utilisé sur le présent plan.

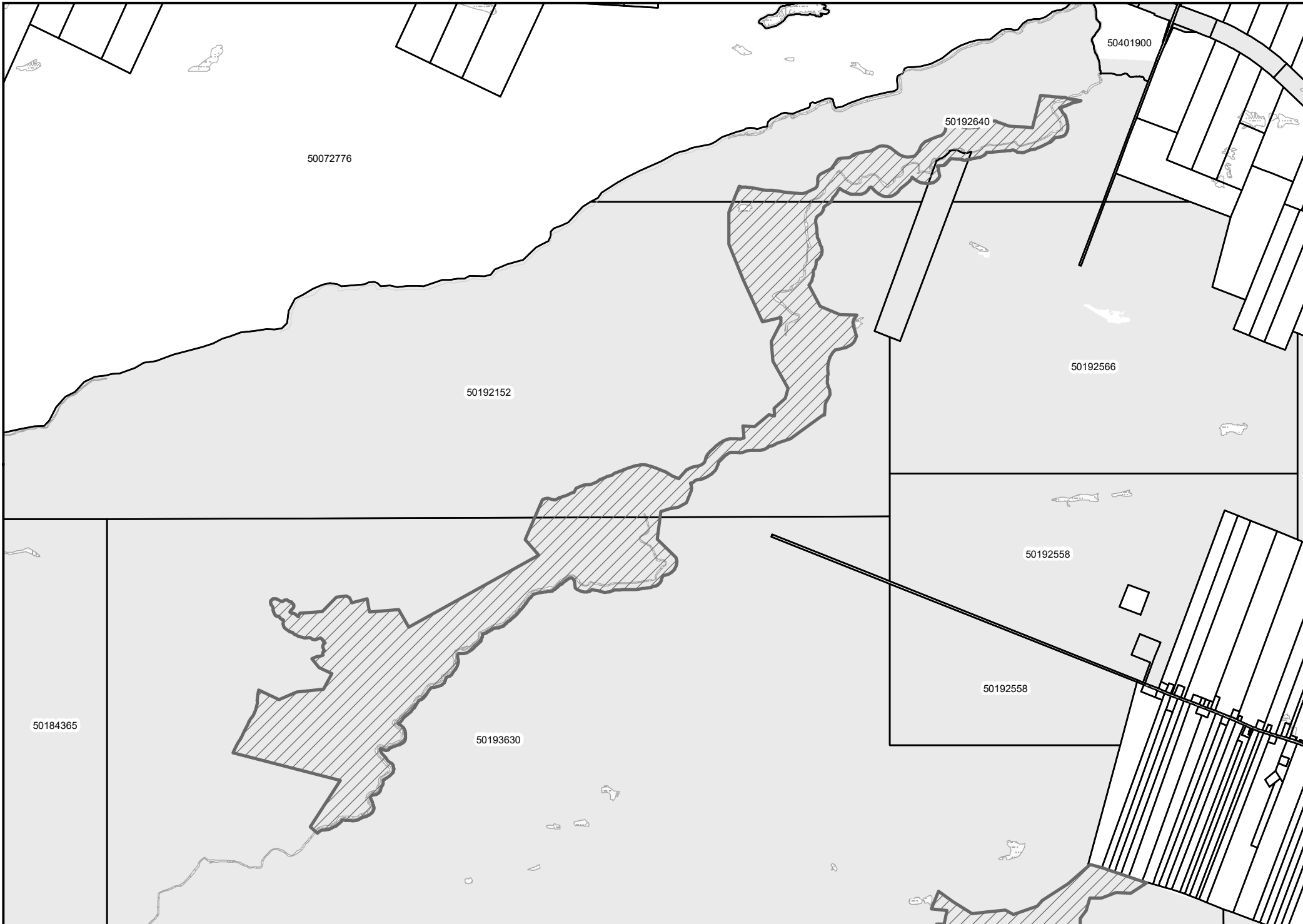


**Nature Legacy
protected areas /
Aires protégées du
Patrimoine naturel**
UID / NIU 4017000



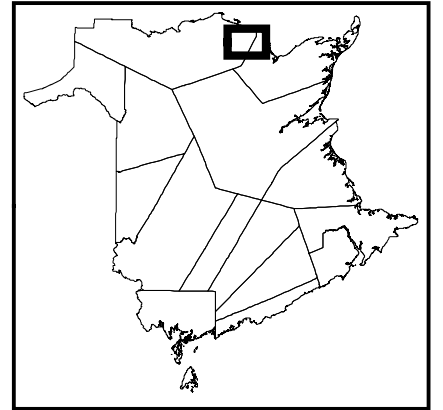
-  Featured Nature Legacy protected area / Aires protégées du Patrimoine naturel en vedette
-  Nature Legacy protected areas / Aires protégées du Patrimoine naturel
-  Watercourse / Cours d'eau
-  Highway / Autoroute
-  Road / Chemin
-  PID / NID
-  Waterbody / Plan d'eau
-  County / Comté
-  Crown Land / Terre de la Couronne

- NOTES:**
1. Property boundaries in this plan are from Service New Brunswick's boundary database. Please refer to Service New Brunswick for official property and ownership information.
 2. NAD 1983 CSRS New Brunswick Stereographic coordinate system is used on this plan.
- REMARQUES:**
1. Les limites des propriétés figurant sur le présent plan proviennent de la base de données sur les limites des propriétés de Services Nouveau-Brunswick.
 2. Le système de coordonnées stéréographiques NAD 1983 CSRS du Nouveau-Brunswick est utilisé sur le présent plan.



1 cm = 0.42 km
0 0.5 1 2 Km

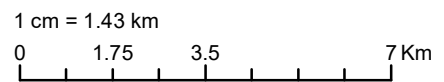
**Nature Legacy
protected areas /
Aires protégées du
Patrimoine naturel**
UID / NIU 4017100



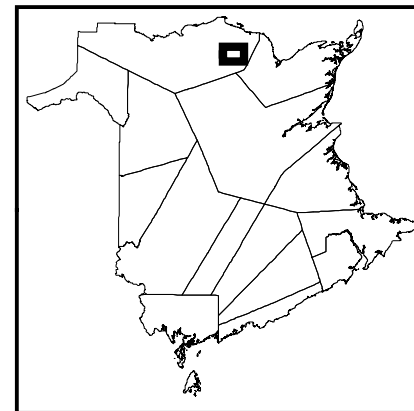
	Featured Nature Legacy protected area / Aires protégées du Patrimoine naturel en vedette
	Nature Legacy protected areas / Aires protégées du Patrimoine naturel
	Watercourse / Cours d'eau
	Highway / Autoroute
	Road / Chemin
	PID / NID
	Waterbody / Plan d'eau
	County / Comté
	Crown Land / Terre de la Couronne






NOTES:
 1. Property boundaries in this plan are from Service New Brunswick's boundary database. Please refer to Service New Brunswick for official property and ownership information.
 2. NAD 1983 CSRS New Brunswick Stereographic coordinate system is used on this plan.

REMARQUES:
 1. Les limites des propriétés figurant sur le présent plan proviennent de la base de données sur les limites des propriétés de Services Nouveau-Brunswick.
 2. Le système de coordonnées stéréographiques NAD 1983 CSRS du Nouveau-Brunswick est utilisé sur le présent plan.

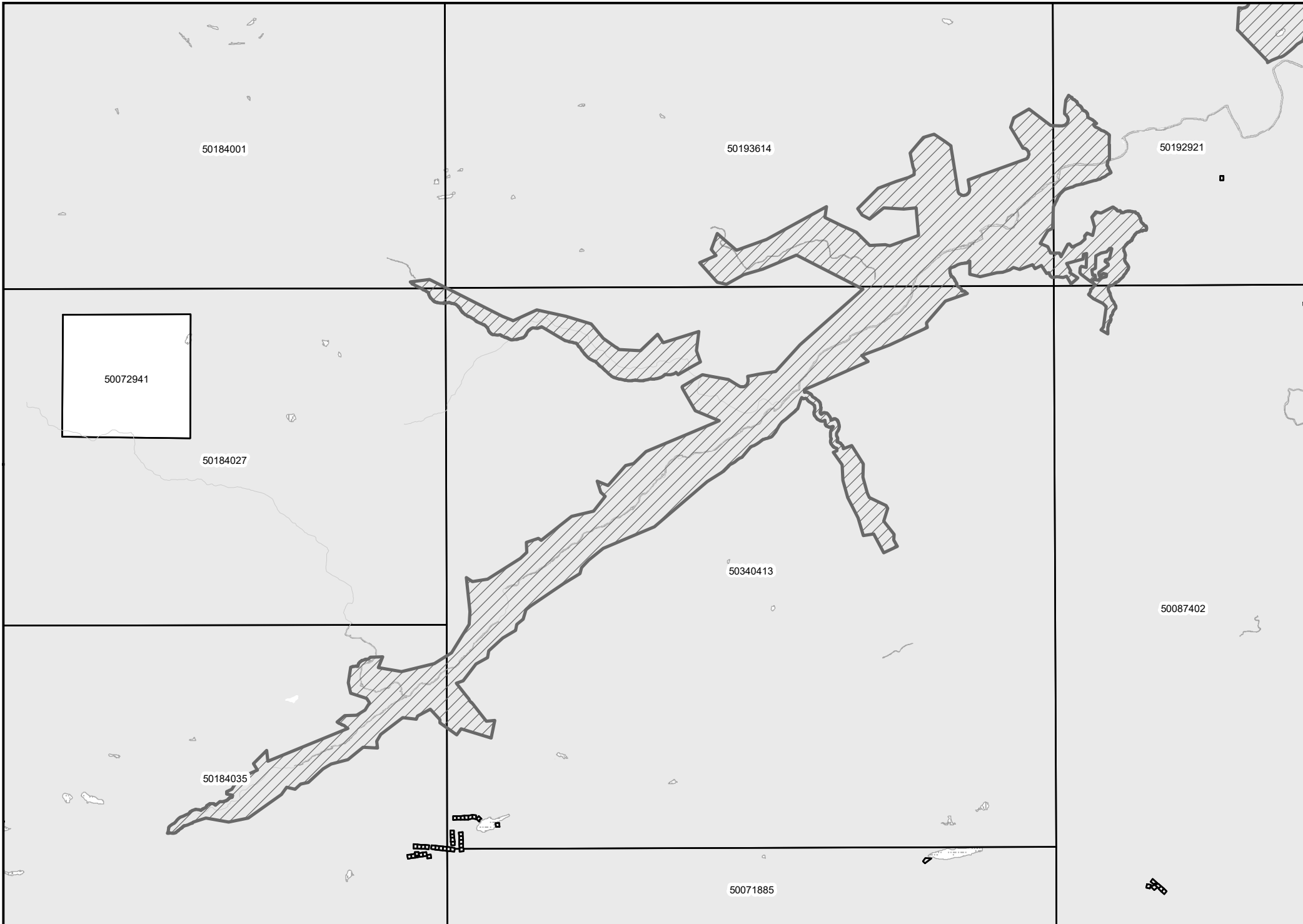


**Nature Legacy
protected areas /
Aires protégées du
Patrimoine naturel**
UID / NIU 4017200



-  Featured Nature Legacy protected area / Aires protégées du Patrimoine naturel en vedette
-  Nature Legacy protected areas / Aires protégées du Patrimoine naturel
-  Watercourse / Cours d'eau
-  Highway / Autoroute
-  Road / Chemin
-  PID / NID
-  Waterbody / Plan d'eau
-  County / Comté
-  Crown Land / Terre de la Couronne

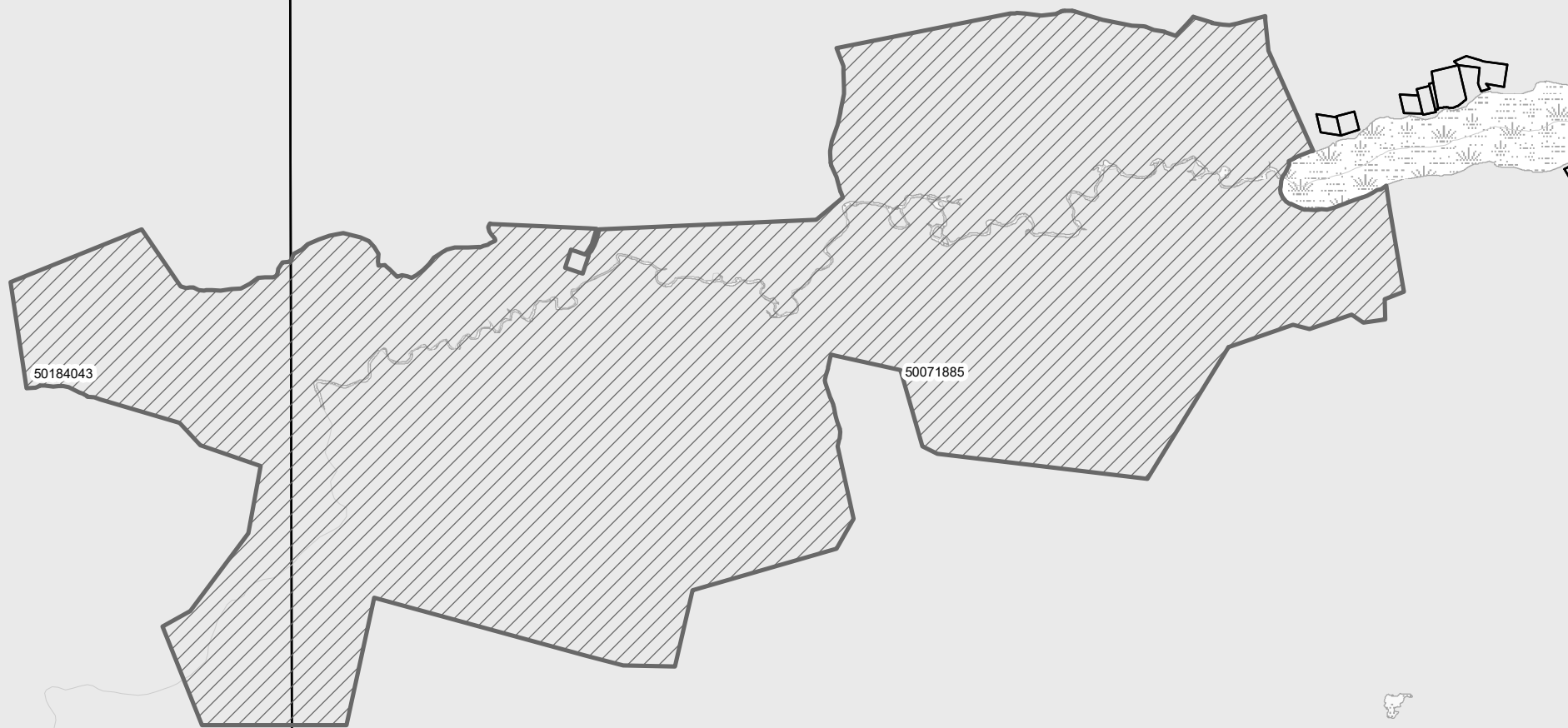
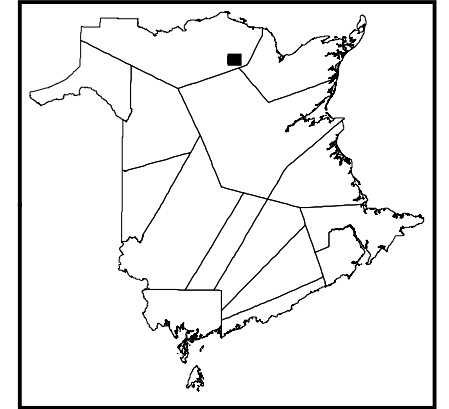
- NOTES:**
1. Property boundaries in this plan are from Service New Brunswick's boundary database. Please refer to Service New Brunswick for official property and ownership information.
 2. NAD 1983 CSRS New Brunswick Stereographic coordinate system is used on this plan.
- REMARQUES:**
1. Les limites des propriétés figurant sur le présent plan proviennent de la base de données sur les limites des propriétés de Services Nouveau-Brunswick.
 2. Le système de coordonnées stéréographiques NAD 1983 CSRS du Nouveau-Brunswick est utilisé sur le présent plan.










1 cm = 0.78 km
0 1 2 4 Km



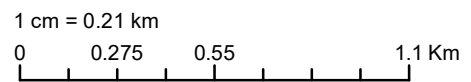
**Nature Legacy
protected areas /
Aires protégées du
Patrimoine naturel**
UID / NIU 4017300



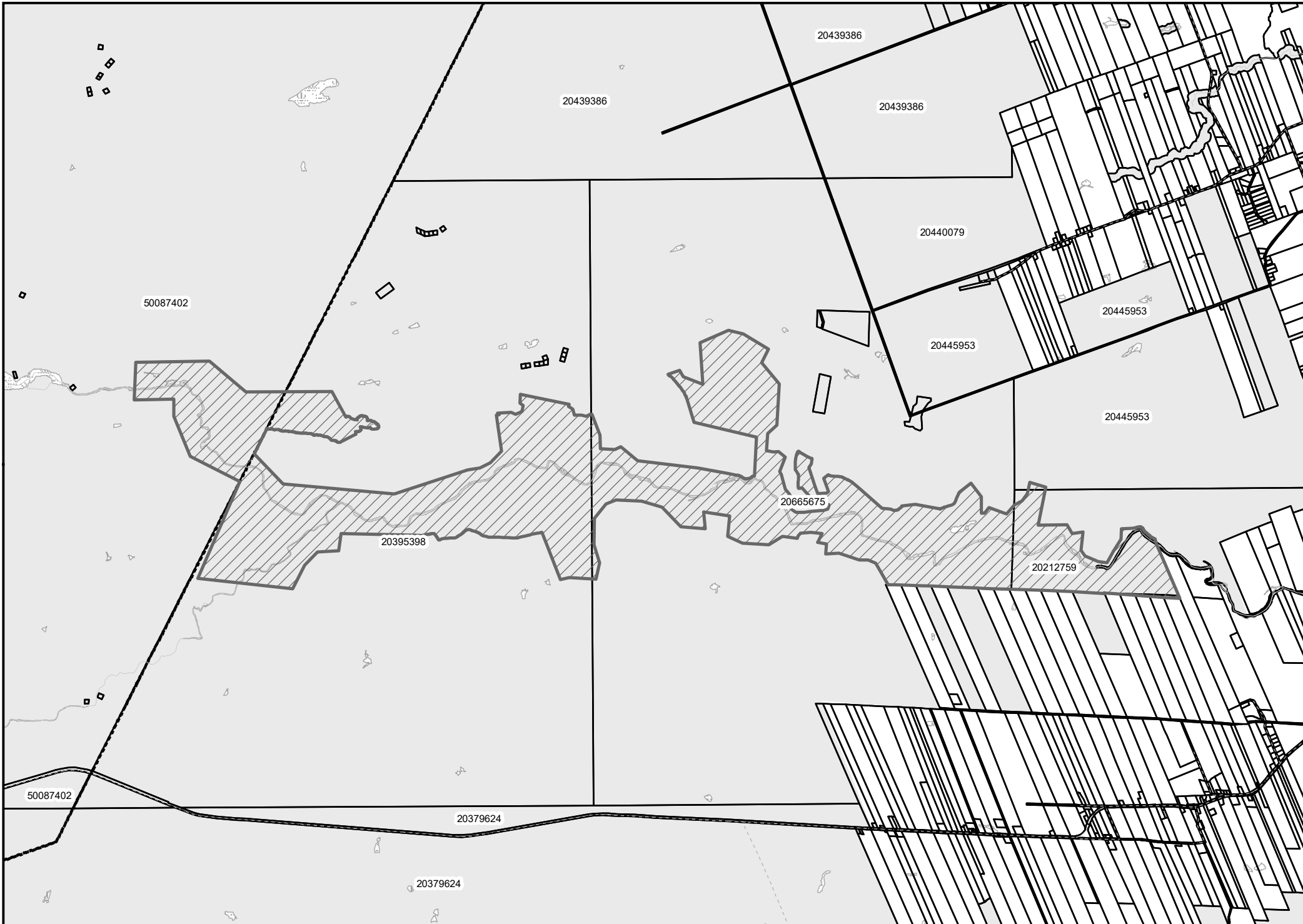
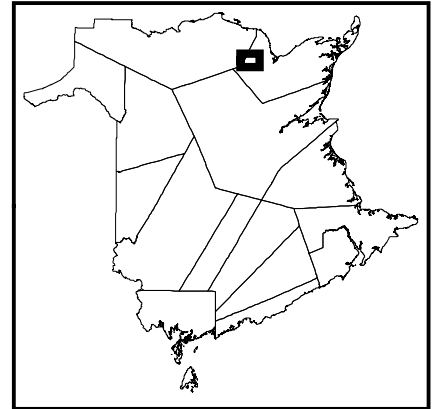
	Featured Nature Legacy protected area / Aires protégées du Patrimoine naturel en vedette
	Nature Legacy protected areas / Aires protégées du Patrimoine naturel
	Watercourse / Cours d'eau
	Highway / Autoroute
	Road / Chemin
	PID / NID
	Waterbody / Plan d'eau
	County / Comté
	Crown Land / Terre de la Couronne










NOTES:
 1. Property boundaries in this plan are from Service New Brunswick's boundary database. Please refer to Service New Brunswick for official property and ownership information.
 2. NAD 1983 CSRS New Brunswick Stereographic coordinate system is used on this plan.

REMARQUES:
 1. Les limites des propriétés figurant sur le présent plan proviennent de la base de données sur les limites des propriétés de Services Nouveau-Brunswick.
 2. Le système de coordonnées stéréographiques NAD 1983 CSRS du Nouveau-Brunswick est utilisé sur le présent plan.



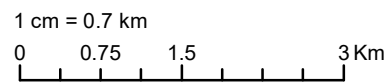
**Nature Legacy
protected areas /
Aires protégées du
Patrimoine naturel**
UID / NIU 4017400



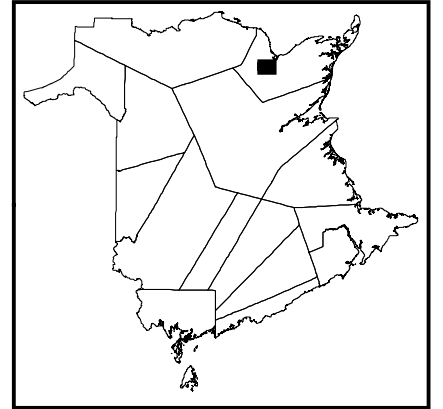
	Featured Nature Legacy protected area / Aires protégées du Patrimoine naturel en vedette
	Nature Legacy protected areas / Aires protégées du Patrimoine naturel
	Watercourse / Cours d'eau
	Highway / Autoroute
	Road / Chemin
	PID / NID
	Waterbody / Plan d'eau
	County / Comté
	Crown Land / Terre de la Couronne

NOTES:
 1. Property boundaries in this plan are from Service New Brunswick's boundary database. Please refer to Service New Brunswick for official property and ownership information.
 2. NAD 1983 CSRS New Brunswick Stereographic coordinate system is used on this plan.

REMARQUES:
 1. Les limites des propriétés figurant sur le présent plan proviennent de la base de données sur les limites des propriétés de Services Nouveau-Brunswick.
 2. Le système de coordonnées stéréographiques NAD 1983 CSRS du Nouveau-Brunswick est utilisé sur le présent plan.



**Nature Legacy
protected areas /
Aires protégées du
Patrimoine naturel**
UID / NIU 4017500



Legend:

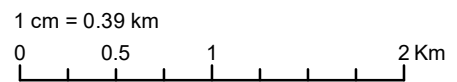
- Featured Nature Legacy protected area / Aires protégées du Patrimoine naturel en vedette
- Nature Legacy protected areas / Aires protégées du Patrimoine naturel
- Watercourse / Cours d'eau
- Highway / Autoroute
- Road / Chemin
- PID / NID
- Waterbody / Plan d'eau
- County / Comté
- Crown Land / Terre de la Couronne

NOTES:

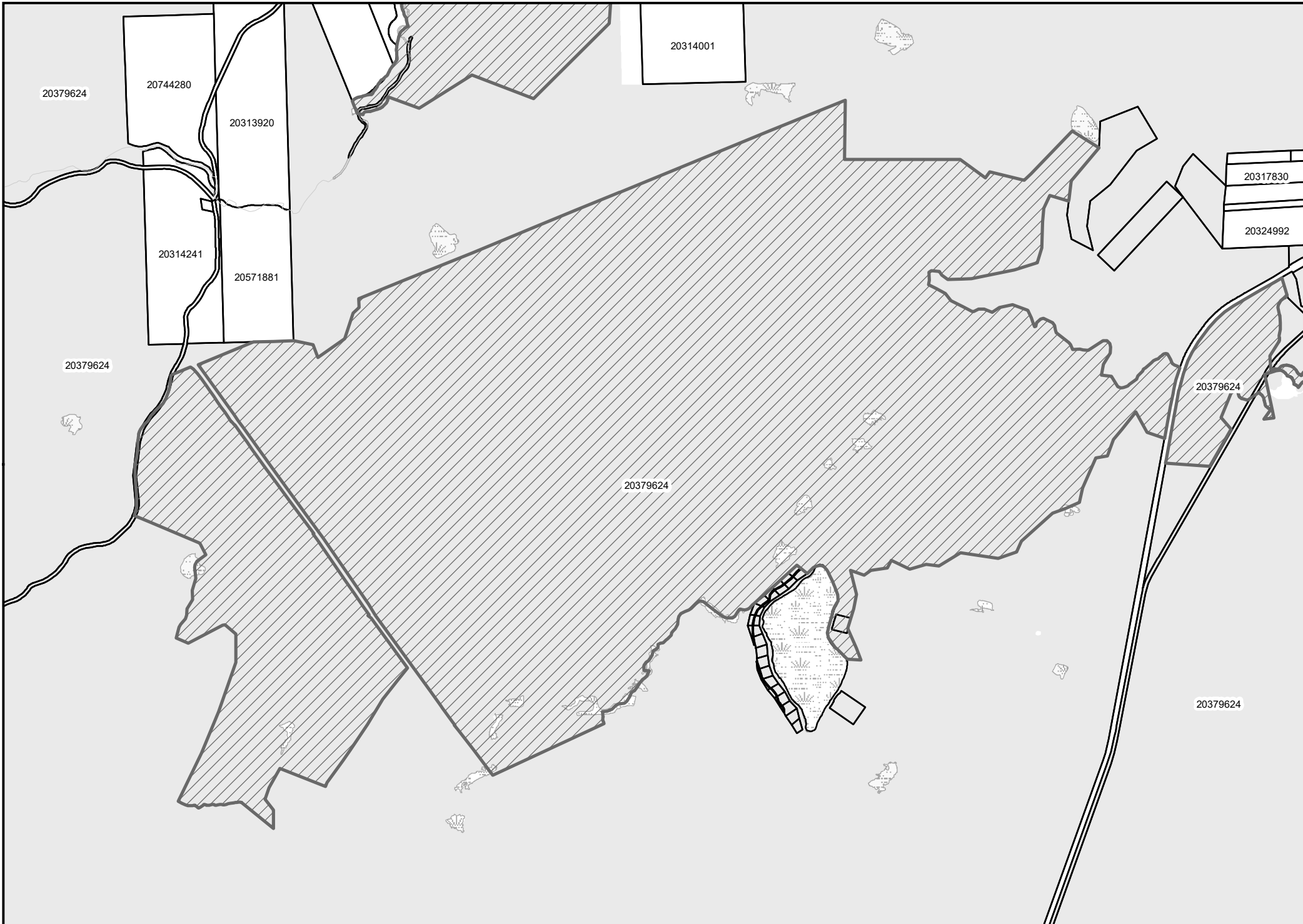
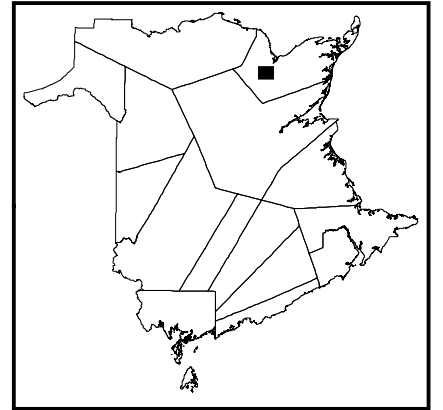
1. Property boundaries in this plan are from Service New Brunswick's boundary database. Please refer to Service New Brunswick for official property and ownership information.
2. NAD 1983 CSRS New Brunswick Stereographic coordinate system is used on this plan.

REMARQUES:

1. Les limites des propriétés figurant sur le présent plan proviennent de la base de données sur les limites des propriétés de Services Nouveau-Brunswick.
2. Le système de coordonnées stéréographiques NAD 1983 CSRS du Nouveau-Brunswick est utilisé sur le présent plan.



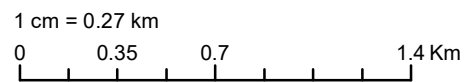
**Nature Legacy
protected areas /
Aires protégées du
Patrimoine naturel**
UID / NIU 4017600



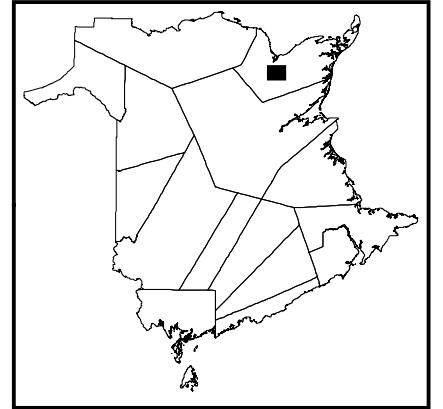
	Featured Nature Legacy protected area / Aires protégées du Patrimoine naturel en vedette
	Nature Legacy protected areas / Aires protégées du Patrimoine naturel
	Watercourse / Cours d'eau
	Highway / Autoroute
	Road / Chemin
	PID / NID
	Waterbody / Plan d'eau
	County / Comté
	Crown Land / Terre de la Couronne

NOTES:
 1. Property boundaries in this plan are from Service New Brunswick's boundary database. Please refer to Service New Brunswick for official property and ownership information.
 2. NAD 1983 CSRS New Brunswick Stereographic coordinate system is used on this plan.

REMARQUES:
 1. Les limites des propriétés figurant sur le présent plan proviennent de la base de données sur les limites des propriétés de Services Nouveau-Brunswick.
 2. Le système de coordonnées stéréographiques NAD 1983 CSRS du Nouveau-Brunswick est utilisé sur le présent plan.



**Nature Legacy
protected areas /
Aires protégées du
Patrimoine naturel**
UID / NIU 4017700



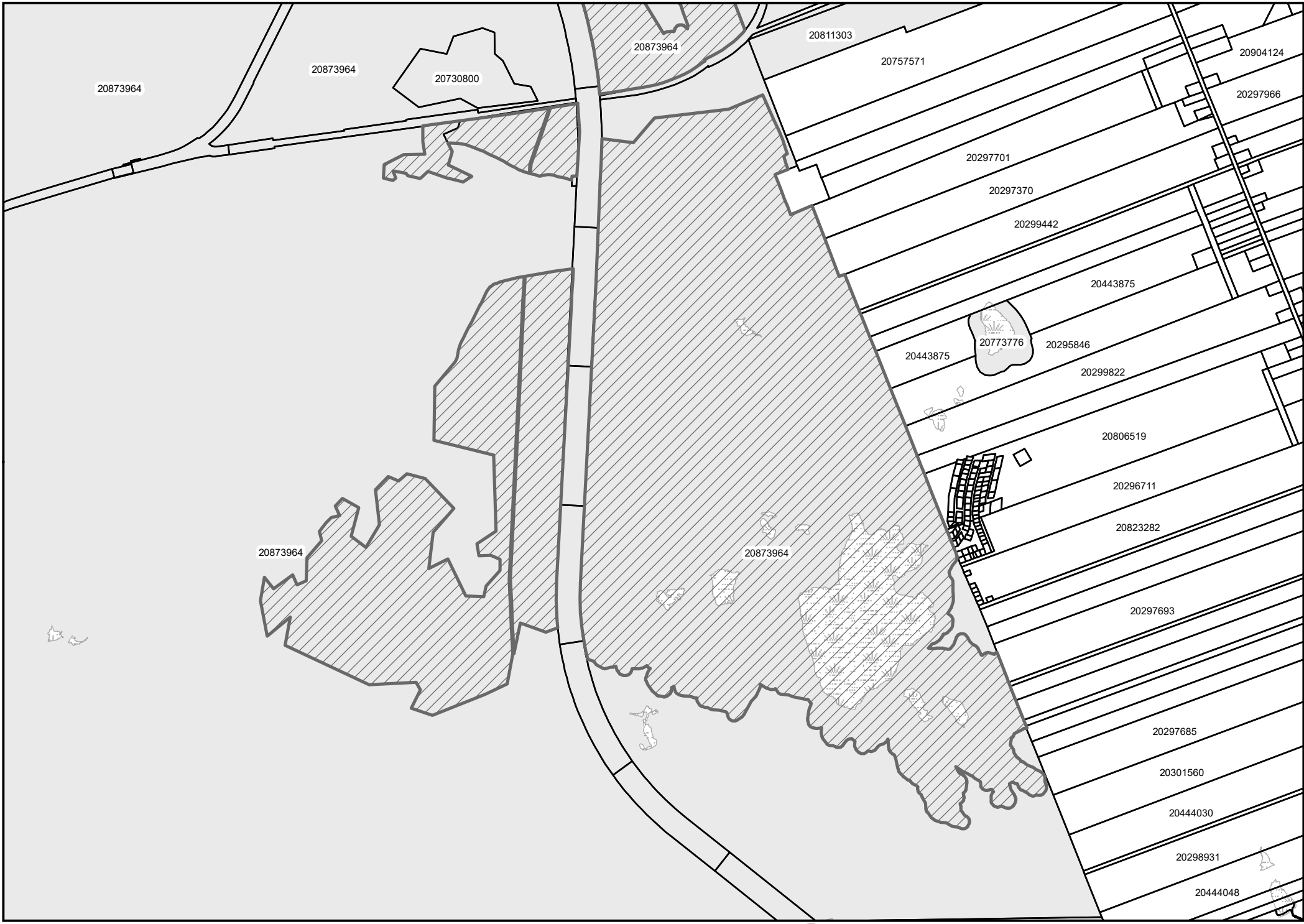
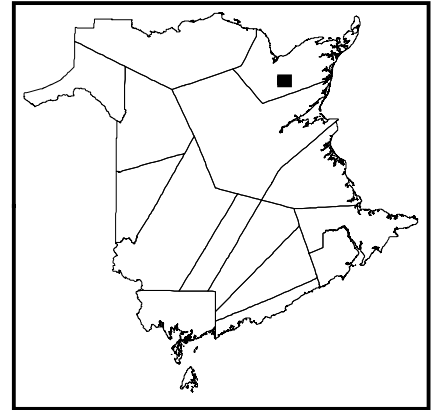
	Featured Nature Legacy protected area / Aires protégées du Patrimoine naturel en vedette
	Nature Legacy protected areas / Aires protégées du Patrimoine naturel
	Watercourse / Cours d'eau
	Highway / Autoroute
	Road / Chemin
	PID / NID
	Waterbody / Plan d'eau
	County / Comté
	Crown Land / Terre de la Couronne

NOTES:
 1. Property boundaries in this plan are from Service New Brunswick's boundary database. Please refer to Service New Brunswick for official property and ownership information.
 2. NAD 1983 CSRS New Brunswick Stereographic coordinate system is used on this plan.

REMARQUES:
 1. Les limites des propriétés figurant sur le présent plan proviennent de la base de données sur les limites des propriétés de Services Nouveau-Brunswick.
 2. Le système de coordonnées stéréographiques NAD 1983 CSRS du Nouveau-Brunswick est utilisé sur le présent plan.



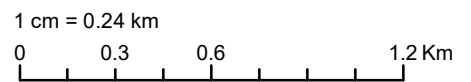
**Nature Legacy
protected areas /
Aires protégées du
Patrimoine naturel**
UID / NIU 4017900



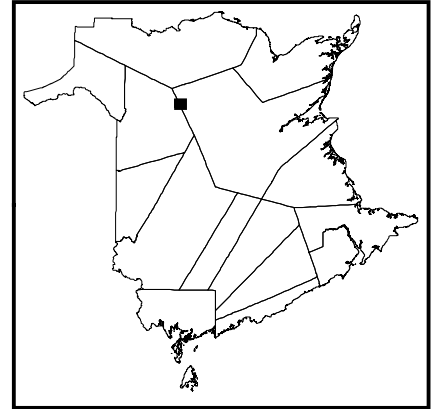
	Featured Nature Legacy protected area / Aires protégées du Patrimoine naturel en vedette
	Nature Legacy protected areas / Aires protégées du Patrimoine naturel
	Watercourse / Cours d'eau
	Highway / Autoroute
	Road / Chemin
	PID / NID
	Waterbody / Plan d'eau
	County / Comté
	Crown Land / Terre de la Couronne








NOTES:
 1. Property boundaries in this plan are from Service New Brunswick's boundary database. Please refer to Service New Brunswick for official property and ownership information.
 2. NAD 1983 CSRS New Brunswick Stereographic coordinate system is used on this plan.

REMARQUES:
 1. Les limites des propriétés figurant sur le présent plan proviennent de la base de données sur les limites des propriétés de Services Nouveau-Brunswick.
 2. Le système de coordonnées stéréographiques NAD 1983 CSRS du Nouveau-Brunswick est utilisé sur le présent plan.



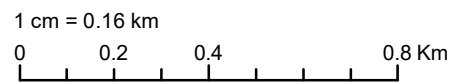
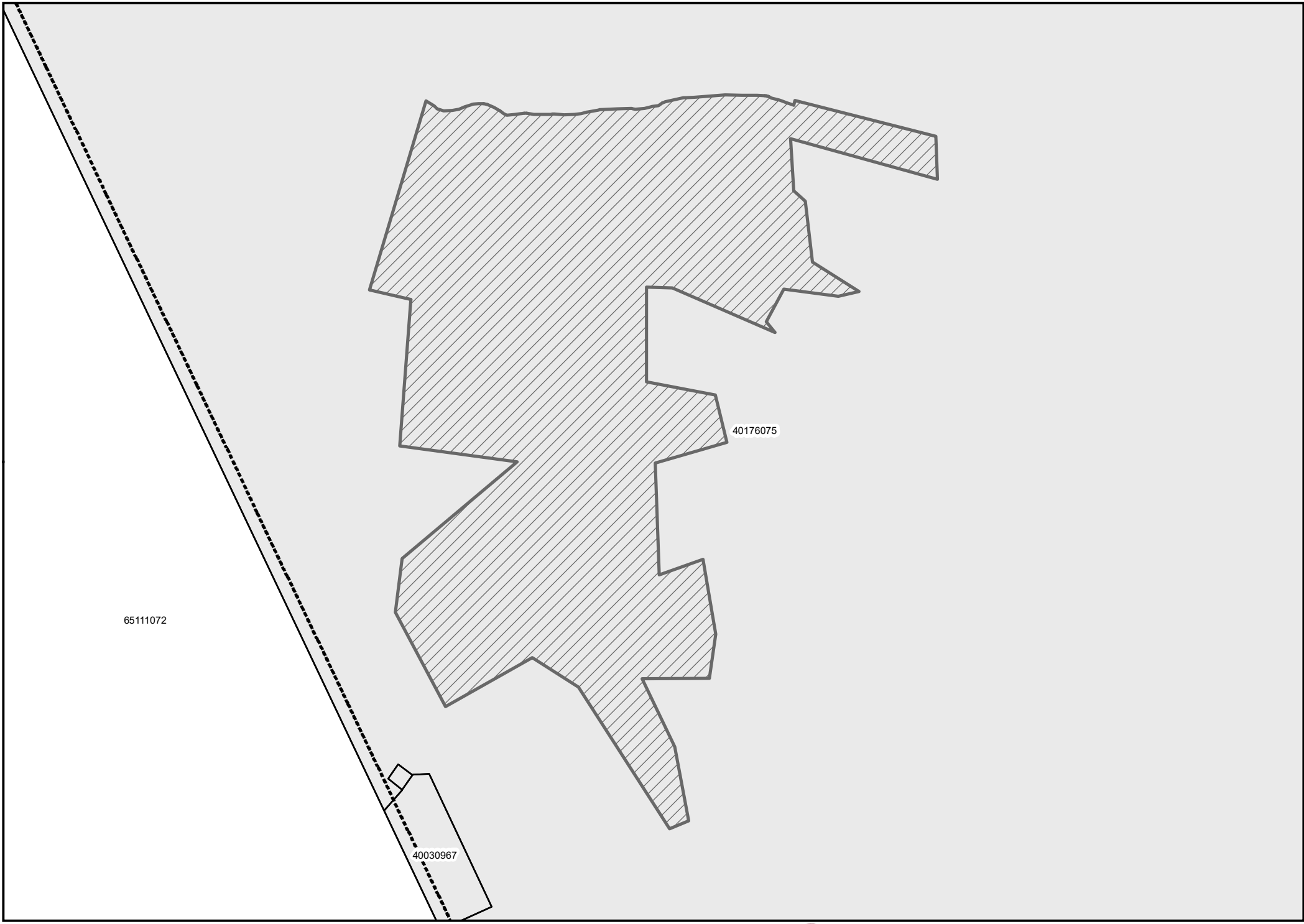
**Nature Legacy
protected areas /
Aires protégées du
Patrimoine naturel**
UID / NIU 4018000



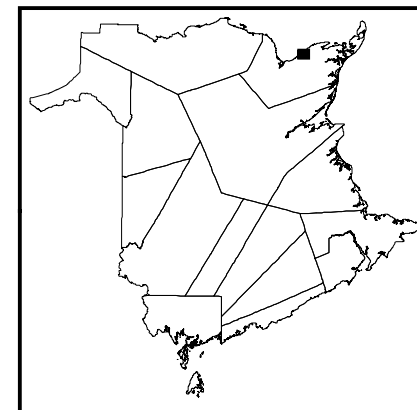
-  Featured Nature Legacy protected area / Aires protégées du Patrimoine naturel en vedette
-  Nature Legacy protected areas / Aires protégées du Patrimoine naturel
-  Watercourse / Cours d'eau
-  Highway / Autoroute
-  Road / Chemin
-  PID / NID
-  Waterbody / Plan d'eau
-  County / Comté
-  Crown Land / Terre de la Couronne










NOTES:
 1. Property boundaries in this plan are from Service New Brunswick's boundary database. Please refer to Service New Brunswick for official property and ownership information.
 2. NAD 1983 CSRS New Brunswick Stereographic coordinate system is used on this plan.

REMARQUES:
 1. Les limites des propriétés figurant sur le présent plan proviennent de la base de données sur les limites des propriétés de Services Nouveau-Brunswick.
 2. Le système de coordonnées stéréographiques NAD 1983 CSRS du Nouveau-Brunswick est utilisé sur le présent plan.



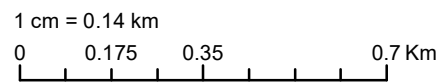
**Nature Legacy
protected areas /
Aires protégées du
Patrimoine naturel**
UID / NIU 4018100



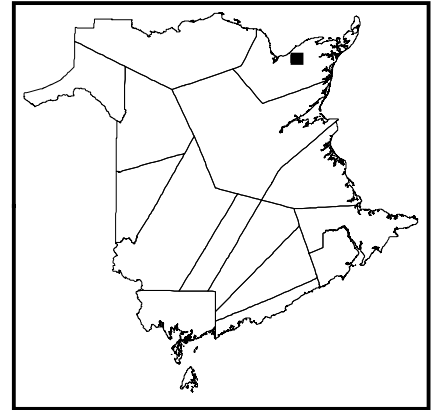
	Featured Nature Legacy protected area / Aires protégées du Patrimoine naturel en vedette
	Nature Legacy protected areas / Aires protégées du Patrimoine naturel
	Watercourse / Cours d'eau
	Highway / Autoroute
	Road / Chemin
	PID / NID
	Waterbody / Plan d'eau
	County / Comté
	Crown Land / Terre de la Couronne










NOTES:
 1. Property boundaries in this plan are from Service New Brunswick's boundary database. Please refer to Service New Brunswick for official property and ownership information.
 2. NAD 1983 CSRS New Brunswick Stereographic coordinate system is used on this plan.

REMARQUES:
 1. Les limites des propriétés figurant sur le présent plan proviennent de la base de données sur les limites des propriétés de Services Nouveau-Brunswick.
 2. Le système de coordonnées stéréographiques NAD 1983 CSRS du Nouveau-Brunswick est utilisé sur le présent plan.



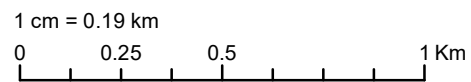
**Nature Legacy
protected areas /
Aires protégées du
Patrimoine naturel**
UID / NIU 4018200



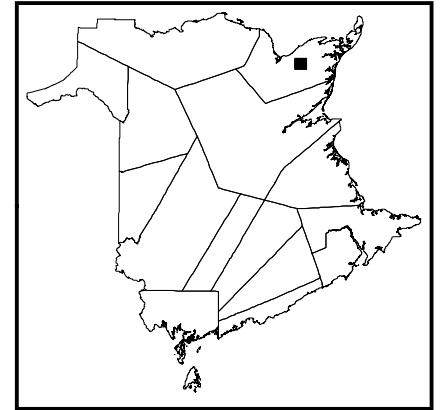
	Featured Nature Legacy protected area / Aires protégées du Patrimoine naturel en vedette
	Nature Legacy protected areas / Aires protégées du Patrimoine naturel
	Watercourse / Cours d'eau
	Highway / Autoroute
	Road / Chemin
	PID / NID
	Waterbody / Plan d'eau
	County / Comté
	Crown Land / Terre de la Couronne










NOTES:
 1. Property boundaries in this plan are from Service New Brunswick's boundary database. Please refer to Service New Brunswick for official property and ownership information.
 2. NAD 1983 CSRS New Brunswick Stereographic coordinate system is used on this plan.

REMARQUES:
 1. Les limites des propriétés figurant sur le présent plan proviennent de la base de données sur les limites des propriétés de Services Nouveau-Brunswick.
 2. Le système de coordonnées stéréographiques NAD 1983 CSRS du Nouveau-Brunswick est utilisé sur le présent plan.



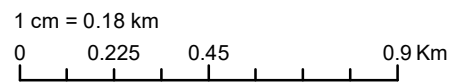
**Nature Legacy
protected areas /
Aires protégées du
Patrimoine naturel**
UID / NIU 4018300



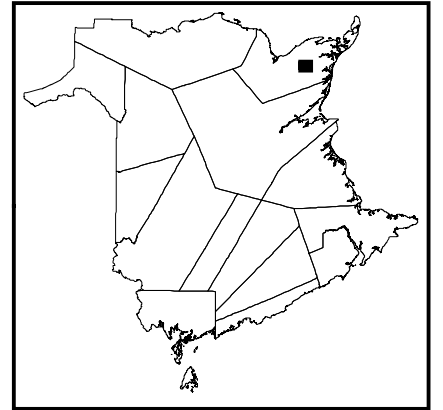
	Featured Nature Legacy protected area / Aires protégées du Patrimoine naturel en vedette
	Nature Legacy protected areas / Aires protégées du Patrimoine naturel
	Watercourse / Cours d'eau
	Highway / Autoroute
	Road / Chemin
	PID / NID
	Waterbody / Plan d'eau
	County / Comté
	Crown Land / Terre de la Couronne

NOTES:
 1. Property boundaries in this plan are from Service New Brunswick's boundary database. Please refer to Service New Brunswick for official property and ownership information.
 2. NAD 1983 CSRS New Brunswick Stereographic coordinate system is used on this plan.

REMARQUES:
 1. Les limites des propriétés figurant sur le présent plan proviennent de la base de données sur les limites des propriétés de Services Nouveau-Brunswick.
 2. Le système de coordonnées stéréographiques NAD 1983 CSRS du Nouveau-Brunswick est utilisé sur le présent plan.



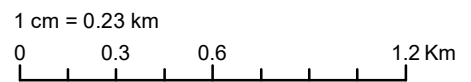
**Nature Legacy
protected areas /
Aires protégées du
Patrimoine naturel**
UID / NIU 4018400



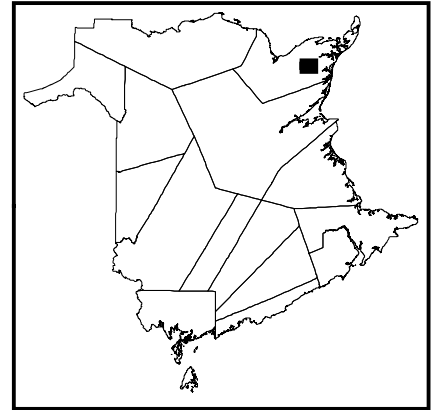
	Featured Nature Legacy protected area / Aires protégées du Patrimoine naturel en vedette
	Nature Legacy protected areas / Aires protégées du Patrimoine naturel
	Watercourse / Cours d'eau
	Highway / Autoroute
	Road / Chemin
	PID / NID
	Waterbody / Plan d'eau
	County / Comté
	Crown Land / Terre de la Couronne

NOTES:
 1. Property boundaries in this plan are from Service New Brunswick's boundary database. Please refer to Service New Brunswick for official property and ownership information.
 2. NAD 1983 CSRS New Brunswick Stereographic coordinate system is used on this plan.

REMARQUES:
 1. Les limites des propriétés figurant sur le présent plan proviennent de la base de données sur les limites des propriétés de Services Nouveau-Brunswick.
 2. Le système de coordonnées stéréographiques NAD 1983 CSRS du Nouveau-Brunswick est utilisé sur le présent plan.



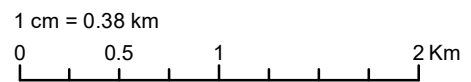
**Nature Legacy
protected areas /
Aires protégées du
Patrimoine naturel**
UID / NIU 4018500



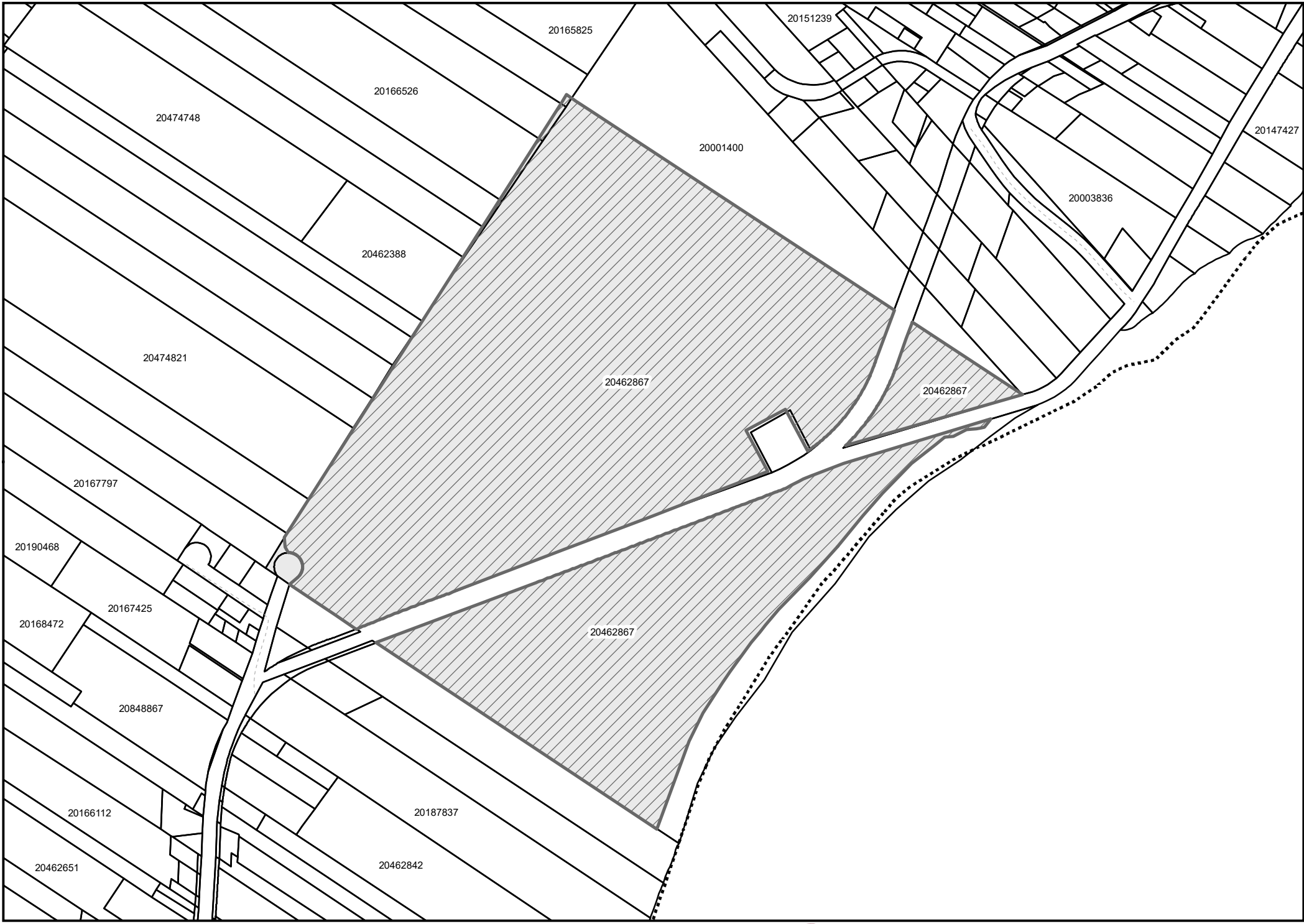
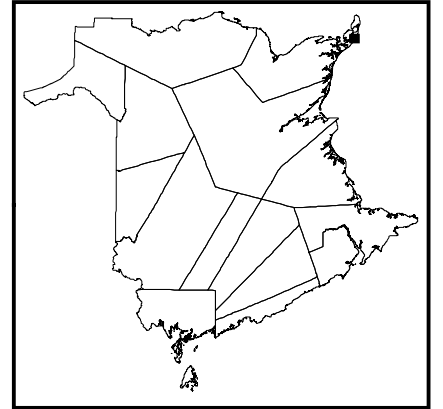
	Featured Nature Legacy protected area / Aires protégées du Patrimoine naturel en vedette
	Nature Legacy protected areas / Aires protégées du Patrimoine naturel
	Watercourse / Cours d'eau
	Highway / Autoroute
	Road / Chemin
	PID / NID
	Waterbody / Plan d'eau
	County / Comté
	Crown Land / Terre de la Couronne

NOTES:
 1. Property boundaries in this plan are from Service New Brunswick's boundary database. Please refer to Service New Brunswick for official property and ownership information.
 2. NAD 1983 CSRS New Brunswick Stereographic coordinate system is used on this plan.

REMARQUES:
 1. Les limites des propriétés figurant sur le présent plan proviennent de la base de données sur les limites des propriétés de Services Nouveau-Brunswick.
 2. Le système de coordonnées stéréographiques NAD 1983 CSRS du Nouveau-Brunswick est utilisé sur le présent plan.



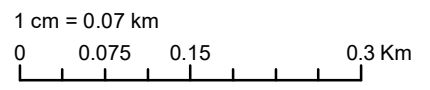
**Nature Legacy
protected areas /
Aires protégées du
Patrimoine naturel**
UID / NIU 4018600



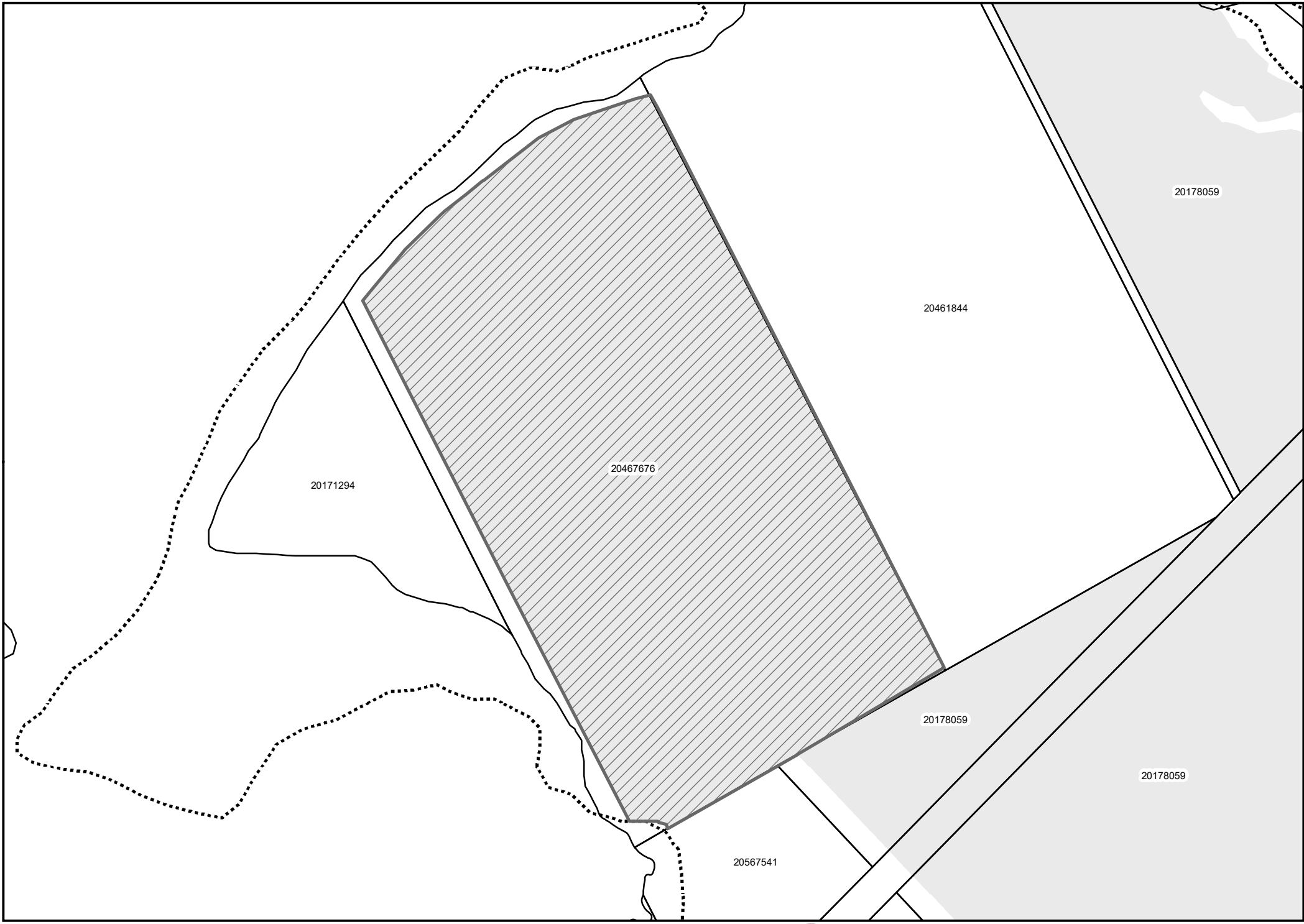
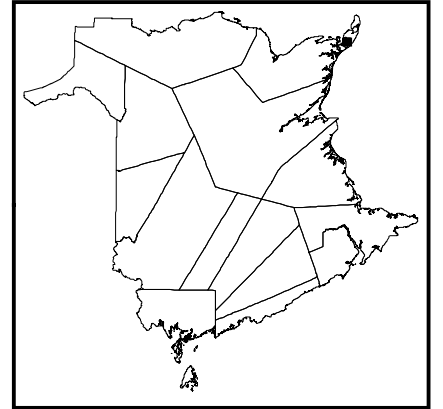
	Featured Nature Legacy protected area / Aires protégées du Patrimoine naturel en vedette
	Nature Legacy protected areas / Aires protégées du Patrimoine naturel
	Watercourse / Cours d'eau
	Highway / Autoroute
	Road / Chemin
	PID / NID
	Waterbody / Plan d'eau
	County / Comté
	Crown Land / Terre de la Couronne

NOTES:
 1. Property boundaries in this plan are from Service New Brunswick's boundary database. Please refer to Service New Brunswick for official property and ownership information.
 2. NAD 1983 CSRS New Brunswick Stereographic coordinate system is used on this plan.

REMARQUES:
 1. Les limites des propriétés figurant sur le présent plan proviennent de la base de données sur les limites des propriétés de Services Nouveau-Brunswick.
 2. Le système de coordonnées stéréographiques NAD 1983 CSRS du Nouveau-Brunswick est utilisé sur le présent plan.



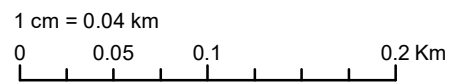
**Nature Legacy
protected areas /
Aires protégées du
Patrimoine naturel**
UID / NIU 4018700



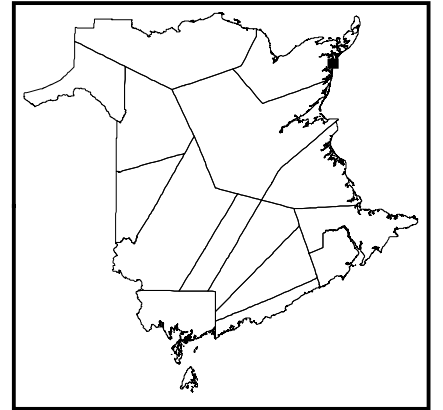
	Featured Nature Legacy protected area / Aires protégées du Patrimoine naturel en vedette
	Nature Legacy protected areas / Aires protégées du Patrimoine naturel
	Watercourse / Cours d'eau
	Highway / Autoroute
	Road / Chemin
	PID / NID
	Waterbody / Plan d'eau
	County / Comté
	Crown Land / Terre de la Couronne

NOTES:
 1. Property boundaries in this plan are from Service New Brunswick's boundary database. Please refer to Service New Brunswick for official property and ownership information.
 2. NAD 1983 CSRS New Brunswick Stereographic coordinate system is used on this plan.

REMARQUES:
 1. Les limites des propriétés figurant sur le présent plan proviennent de la base de données sur les limites des propriétés de Services Nouveau-Brunswick.
 2. Le système de coordonnées stéréographiques NAD 1983 CSRS du Nouveau-Brunswick est utilisé sur le présent plan.



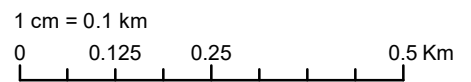
**Nature Legacy
protected areas /
Aires protégées du
Patrimoine naturel**
UID / NIU 4018800



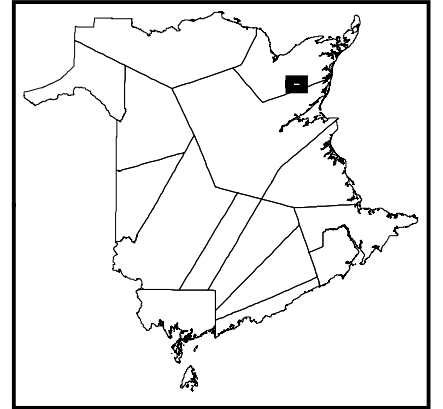
	Featured Nature Legacy protected area / Aires protégées du Patrimoine naturel en vedette
	Nature Legacy protected areas / Aires protégées du Patrimoine naturel
	Watercourse / Cours d'eau
	Highway / Autoroute
	Road / Chemin
	PID / NID
	Waterbody / Plan d'eau
	County / Comté
	Crown Land / Terre de la Couronne

NOTES:
 1. Property boundaries in this plan are from Service New Brunswick's boundary database. Please refer to Service New Brunswick for official property and ownership information.
 2. NAD 1983 CSRS New Brunswick Stereographic coordinate system is used on this plan.

REMARQUES:
 1. Les limites des propriétés figurant sur le présent plan proviennent de la base de données sur les limites des propriétés de Services Nouveau-Brunswick.
 2. Le système de coordonnées stéréographiques NAD 1983 CSRS du Nouveau-Brunswick est utilisé sur le présent plan.



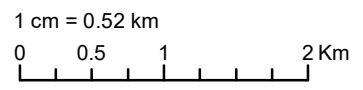
**Nature Legacy
protected areas /
Aires protégées du
Patrimoine naturel**
UID / NIU 4018900



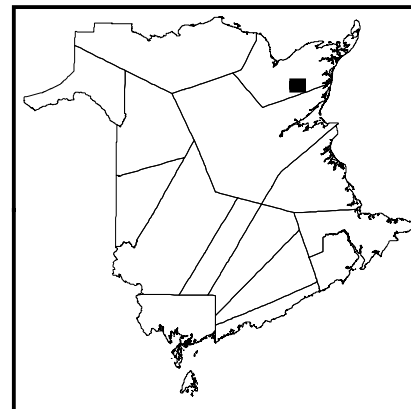
	Featured Nature Legacy protected area / Aires protégées du Patrimoine naturel en vedette
	Nature Legacy protected areas / Aires protégées du Patrimoine naturel
	Watercourse / Cours d'eau
	Highway / Autoroute
	Road / Chemin
	PID / NID
	Waterbody / Plan d'eau
	County / Comté
	Crown Land / Terre de la Couronne

NOTES:
 1. Property boundaries in this plan are from Service New Brunswick's boundary database. Please refer to Service New Brunswick for official property and ownership information.
 2. NAD 1983 CSRS New Brunswick Stereographic coordinate system is used on this plan.

REMARQUES:
 1. Les limites des propriétés figurant sur le présent plan proviennent de la base de données sur les limites des propriétés de Services Nouveau-Brunswick.
 2. Le système de coordonnées stéréographiques NAD 1983 CSRS du Nouveau-Brunswick est utilisé sur le présent plan.



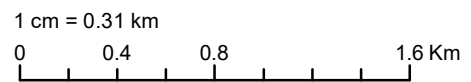
**Nature Legacy
protected areas /
Aires protégées du
Patrimoine naturel**
UID / NIU 4019000



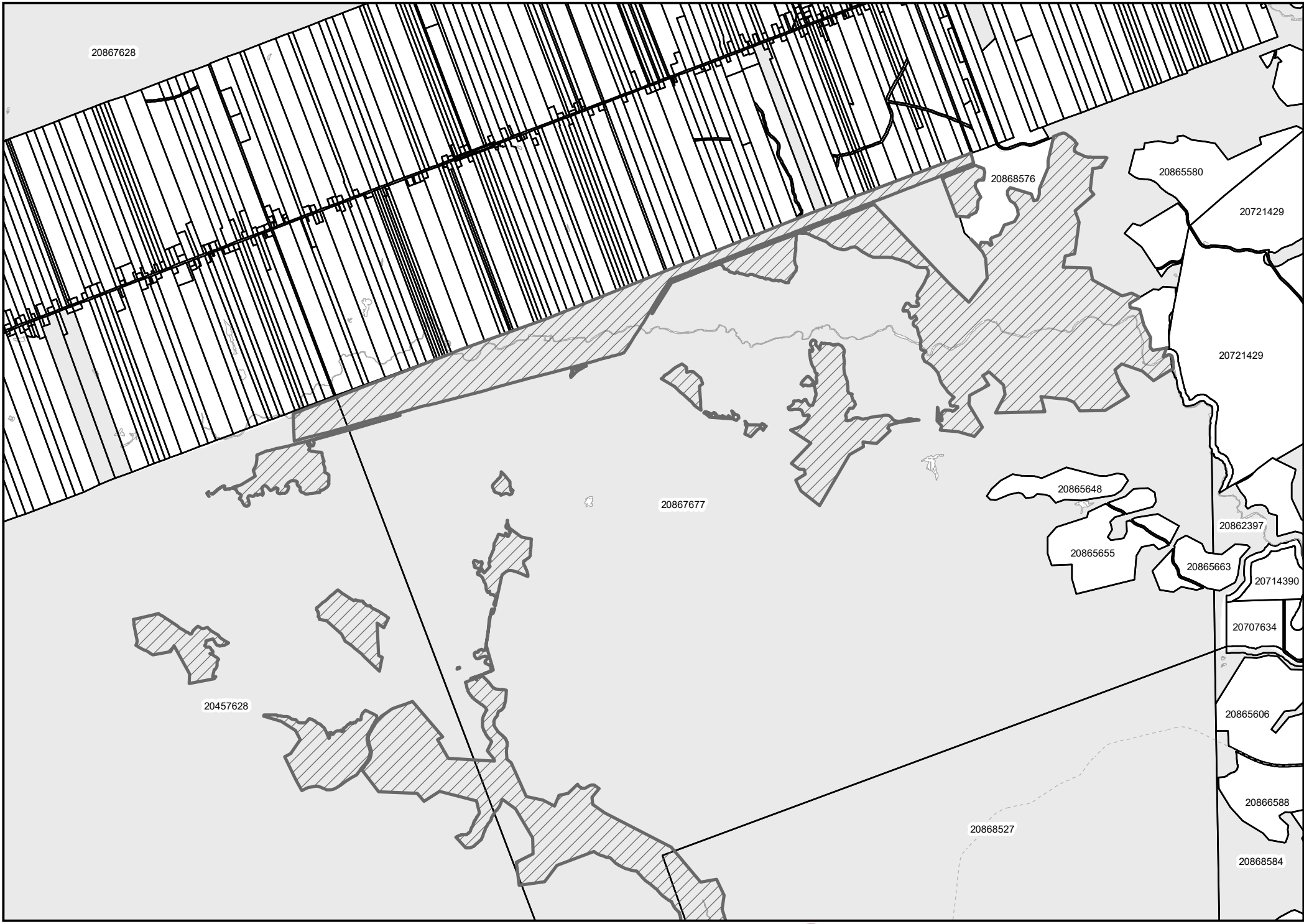
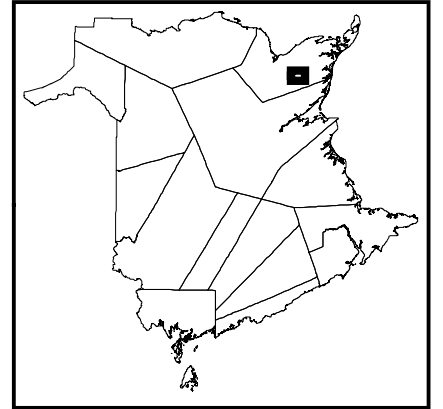
	Featured Nature Legacy protected area / Aires protégées du Patrimoine naturel en vedette
	Nature Legacy protected areas / Aires protégées du Patrimoine naturel
	Watercourse / Cours d'eau
	Highway / Autoroute
	Road / Chemin
	PID / NID
	Waterbody / Plan d'eau
	County / Comté
	Crown Land / Terre de la Couronne

NOTES:
 1. Property boundaries in this plan are from Service New Brunswick's boundary database. Please refer to Service New Brunswick for official property and ownership information.
 2. NAD 1983 CSRS New Brunswick Stereographic coordinate system is used on this plan.

REMARQUES:
 1. Les limites des propriétés figurant sur le présent plan proviennent de la base de données sur les limites des propriétés de Services Nouveau-Brunswick.
 2. Le système de coordonnées stéréographiques NAD 1983 CSRS du Nouveau-Brunswick est utilisé sur le présent plan.



**Nature Legacy
protected areas /
Aires protégées du
Patrimoine naturel**
UID / NIU 4019100



	Featured Nature Legacy protected area / Aires protégées du Patrimoine naturel en vedette
	Nature Legacy protected areas / Aires protégées du Patrimoine naturel
	Watercourse / Cours d'eau
	Highway / Autoroute
	Road / Chemin
	PID / NID
	Waterbody / Plan d'eau
	County / Comté
	Crown Land / Terre de la Couronne

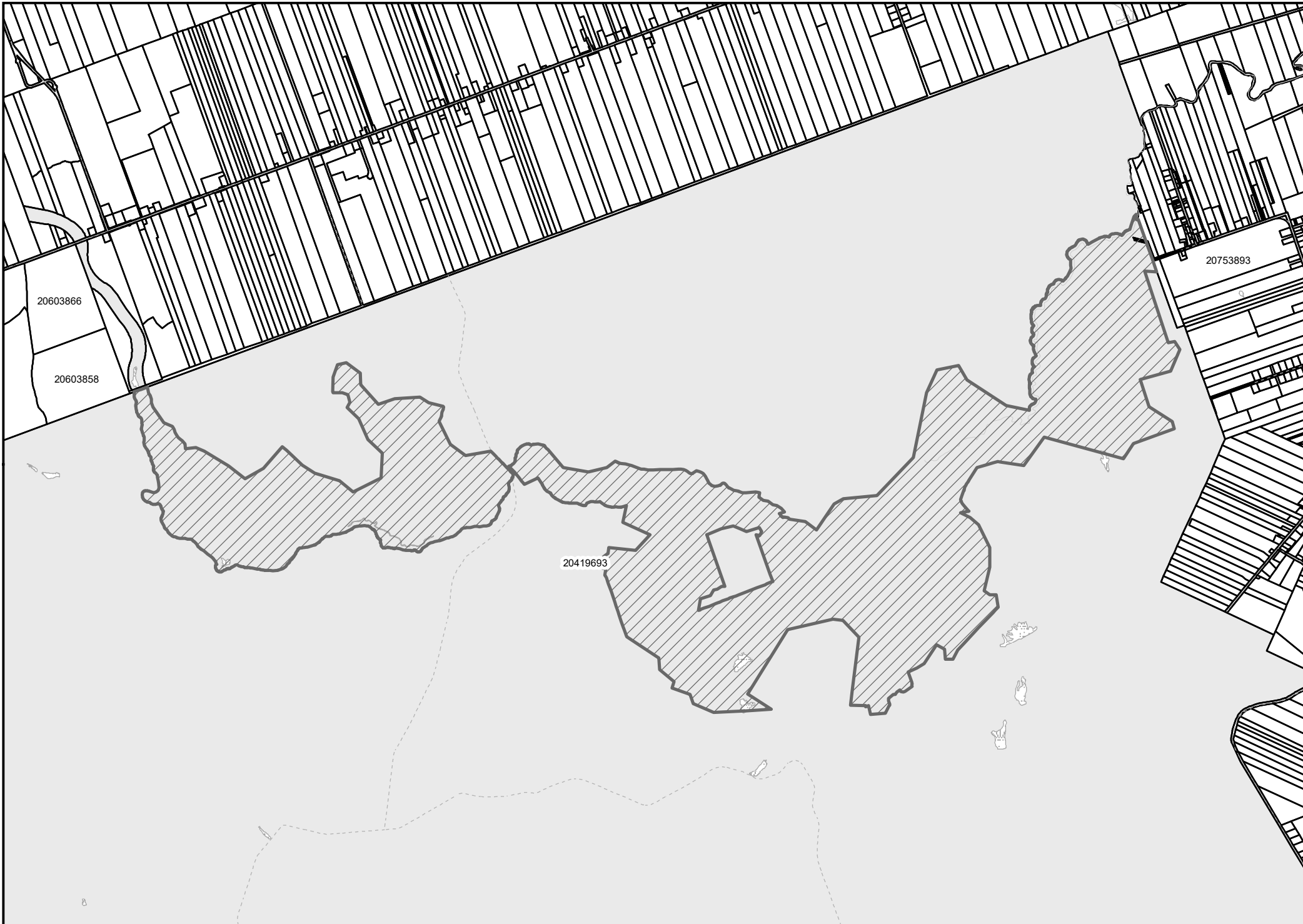
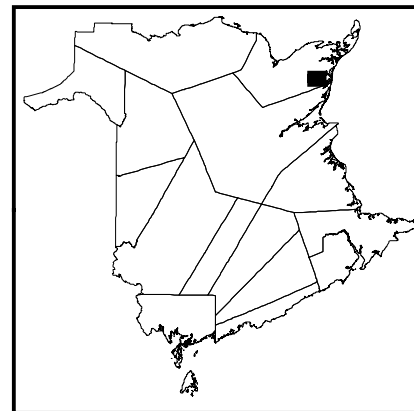
NOTES:
 1. Property boundaries in this plan are from Service New Brunswick's boundary database. Please refer to Service New Brunswick for official property and ownership information.
 2. NAD 1983 CSRS New Brunswick Stereographic coordinate system is used on this plan.

REMARQUES:
 1. Les limites des propriétés figurant sur le présent plan proviennent de la base de données sur les limites des propriétés de Services Nouveau-Brunswick.
 2. Le système de coordonnées stéréographiques NAD 1983 CSRS du Nouveau-Brunswick est utilisé sur le présent plan.

1 cm = 0.54 km
 0 0.5 1 2 Km



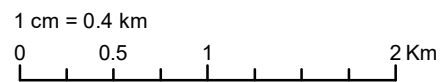
**Nature Legacy
protected areas /
Aires protégées du
Patrimoine naturel**
UID / NIU 4019200



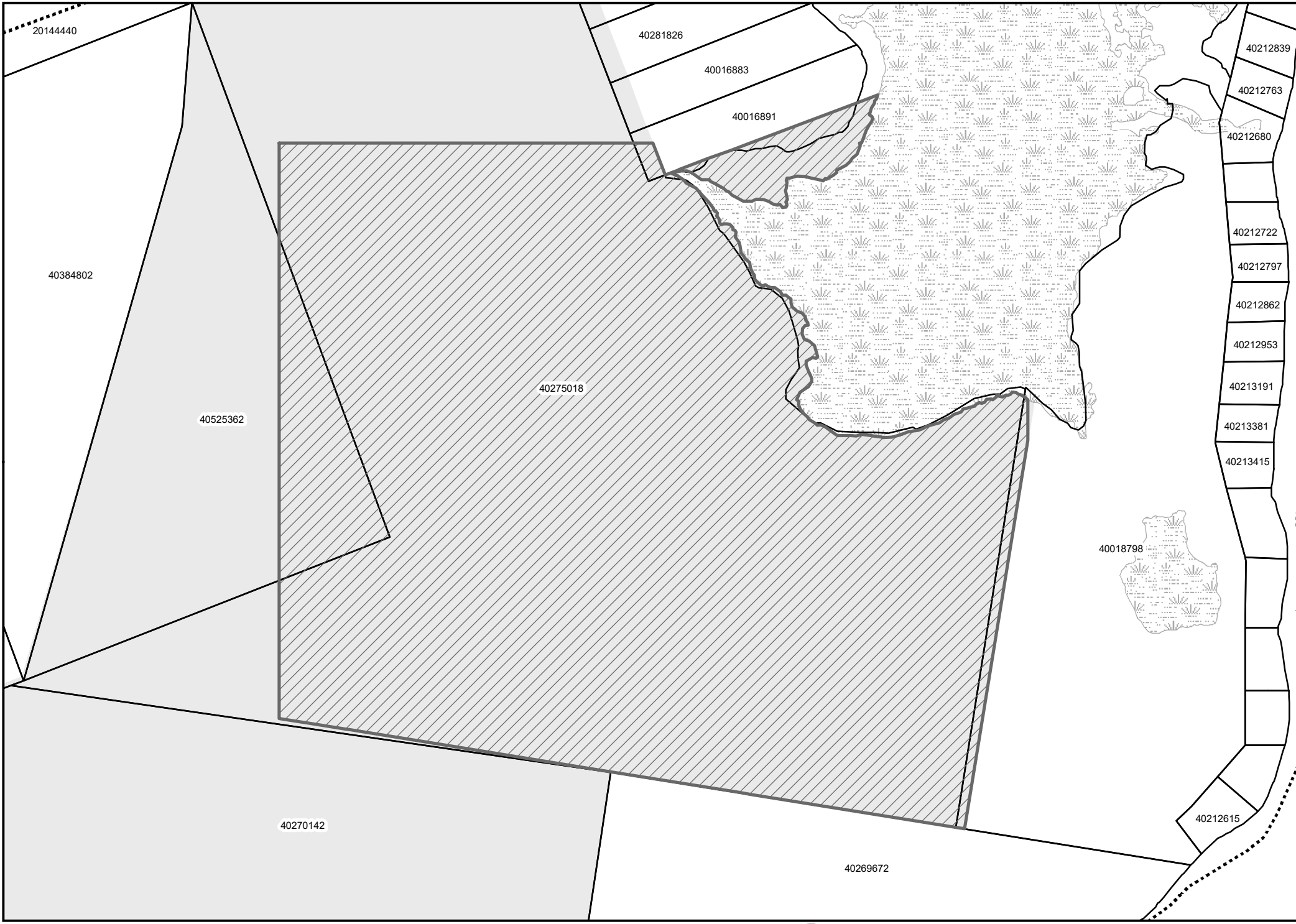
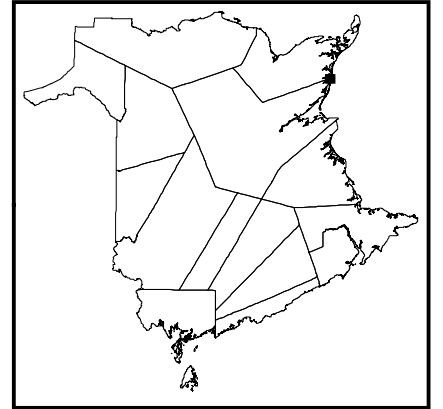
	Featured Nature Legacy protected area / Aires protégées du Patrimoine naturel en vedette
	Nature Legacy protected areas / Aires protégées du Patrimoine naturel
	Watercourse / Cours d'eau
	Highway / Autoroute
	Road / Chemin
	PID / NID
	Waterbody / Plan d'eau
	County / Comté
	Crown Land / Terre de la Couronne

NOTES:
 1. Property boundaries in this plan are from Service New Brunswick's boundary database. Please refer to Service New Brunswick for official property and ownership information.
 2. NAD 1983 CSRS New Brunswick Stereographic coordinate system is used on this plan.

REMARQUES:
 1. Les limites des propriétés figurant sur le présent plan proviennent de la base de données sur les limites des propriétés de Services Nouveau-Brunswick.
 2. Le système de coordonnées stéréographiques NAD 1983 CSRS du Nouveau-Brunswick est utilisé sur le présent plan.




**Nature Legacy
protected areas /
Aires protégées du
Patrimoine naturel**
UID / NIU 4019300



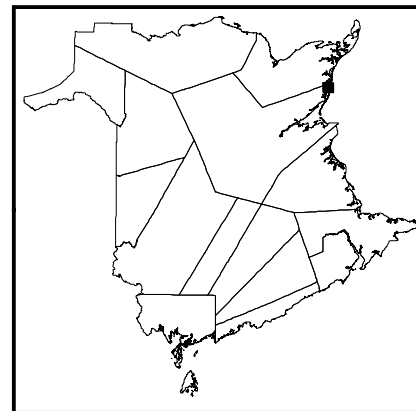
	Featured Nature Legacy protected area / Aires protégées du Patrimoine naturel en vedette
	Nature Legacy protected areas / Aires protégées du Patrimoine naturel
	Watercourse / Cours d'eau
	Highway / Autoroute
	Road / Chemin
	PID / NID
	Waterbody / Plan d'eau
	County / Comté
	Crown Land / Terre de la Couronne

NOTES:
 1. Property boundaries in this plan are from Service New Brunswick's boundary database. Please refer to Service New Brunswick for official property and ownership information.
 2. NAD 1983 CSRS New Brunswick Stereographic coordinate system is used on this plan.

REMARQUES:
 1. Les limites des propriétés figurant sur le présent plan proviennent de la base de données sur les limites des propriétés de Services Nouveau-Brunswick.
 2. Le système de coordonnées stéréographiques NAD 1983 CSRS du Nouveau-Brunswick est utilisé sur le présent plan.



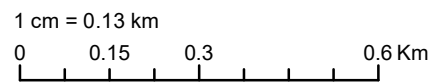
**Nature Legacy
protected areas /
Aires protégées du
Patrimoine naturel**
UID / NIU 4019400



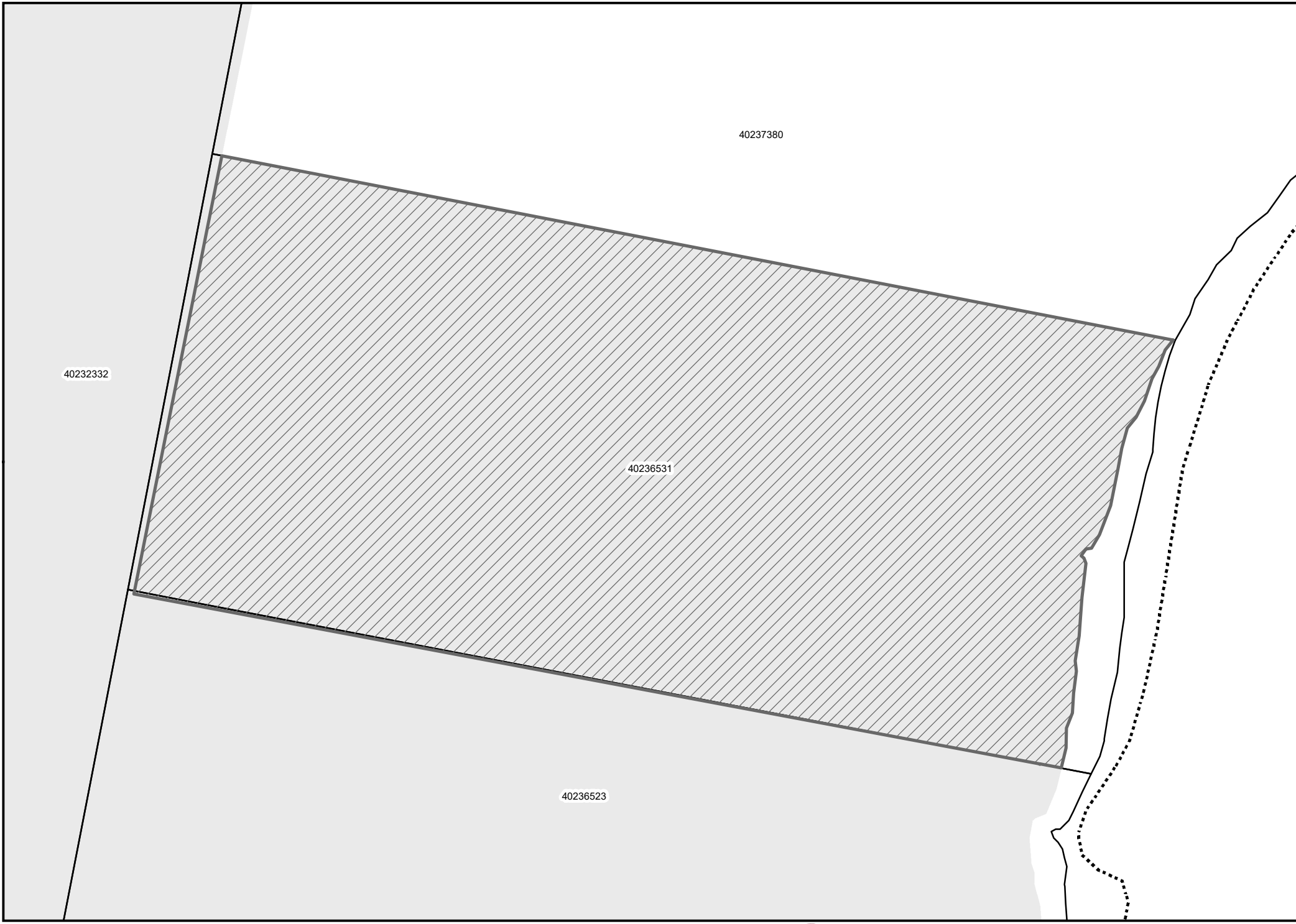
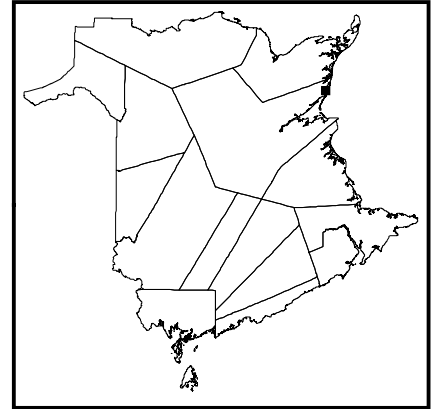
	Featured Nature Legacy protected area / Aires protégées du Patrimoine naturel en vedette
	Nature Legacy protected areas / Aires protégées du Patrimoine naturel
	Watercourse / Cours d'eau
	Highway / Autoroute
	Road / Chemin
	PID / NID
	Waterbody / Plan d'eau
	County / Comté
	Crown Land / Terre de la Couronne









NOTES:
 1. Property boundaries in this plan are from Service New Brunswick's boundary database. Please refer to Service New Brunswick for official property and ownership information.
 2. NAD 1983 CSRS New Brunswick Stereographic coordinate system is used on this plan.

REMARQUES:
 1. Les limites des propriétés figurant sur le présent plan proviennent de la base de données sur les limites des propriétés de Services Nouveau-Brunswick.
 2. Le système de coordonnées stéréographiques NAD 1983 CSRS du Nouveau-Brunswick est utilisé sur le présent plan.



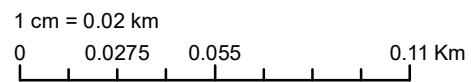
**Nature Legacy
protected areas /
Aires protégées du
Patrimoine naturel**
UID / NIU 4019500



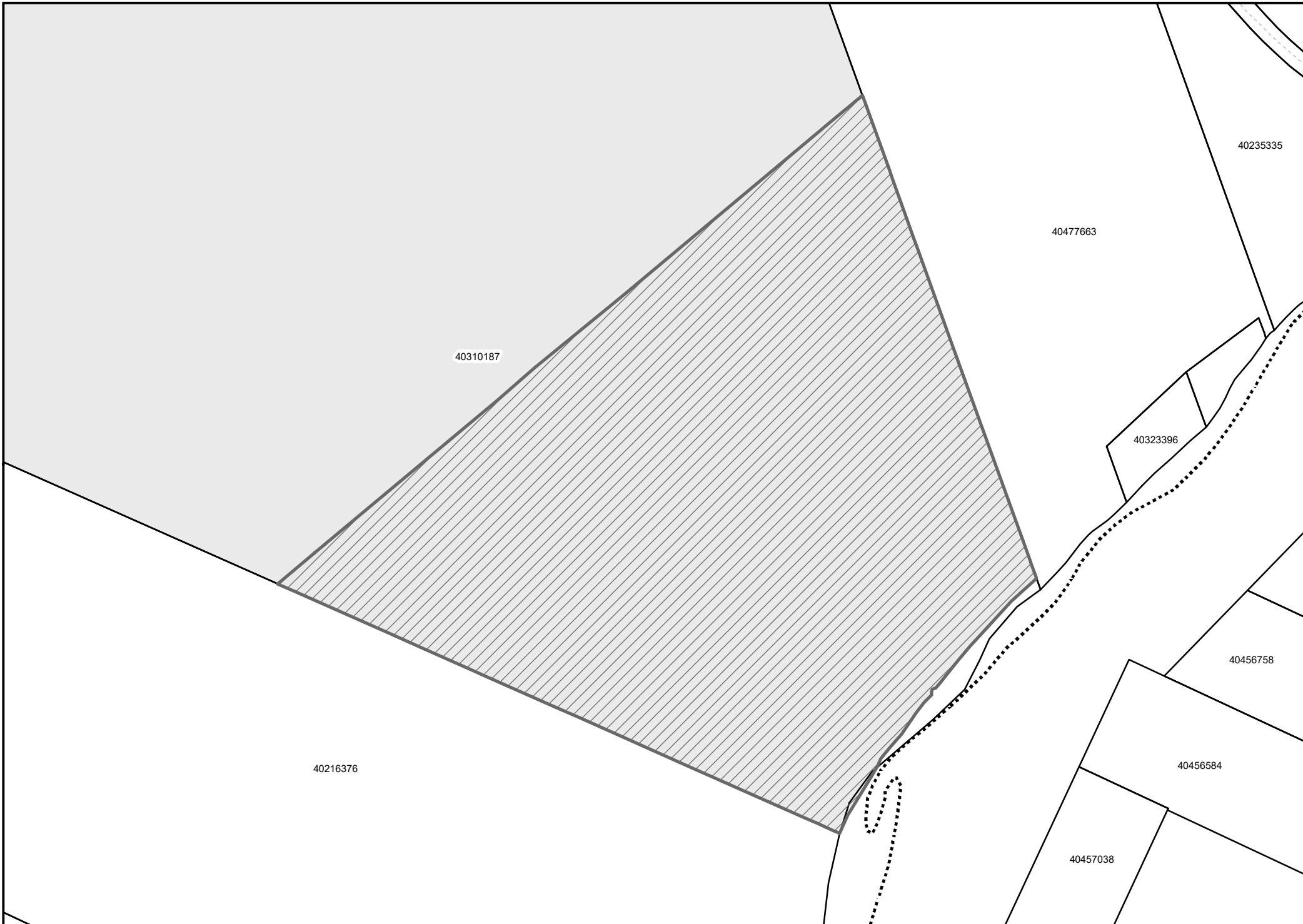
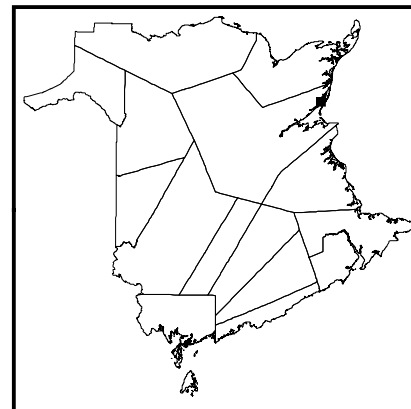
	Featured Nature Legacy protected area / Aires protégées du Patrimoine naturel en vedette
	Nature Legacy protected areas / Aires protégées du Patrimoine naturel
	Watercourse / Cours d'eau
	Highway / Autoroute
	Road / Chemin
	PID / NID
	Waterbody / Plan d'eau
	County / Comté
	Crown Land / Terre de la Couronne

NOTES:
 1. Property boundaries in this plan are from Service New Brunswick's boundary database. Please refer to Service New Brunswick for official property and ownership information.
 2. NAD 1983 CSRS New Brunswick Stereographic coordinate system is used on this plan.

REMARQUES:
 1. Les limites des propriétés figurant sur le présent plan proviennent de la base de données sur les limites des propriétés de Services Nouveau-Brunswick.
 2. Le système de coordonnées stéréographiques NAD 1983 CSRS du Nouveau-Brunswick est utilisé sur le présent plan.



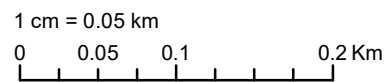
**Nature Legacy
protected areas /
Aires protégées du
Patrimoine naturel**
UID / NIU 4019600



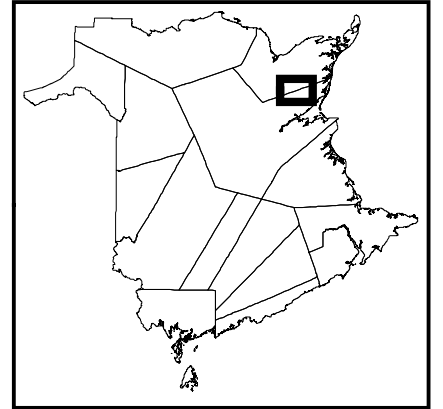
	Featured Nature Legacy protected area / Aires protégées du Patrimoine naturel en vedette
	Nature Legacy protected areas / Aires protégées du Patrimoine naturel
	Watercourse / Cours d'eau
	Highway / Autoroute
	Road / Chemin
	PID / NID
	Waterbody / Plan d'eau
	County / Comté
	Crown Land / Terre de la Couronne

NOTES:
 1. Property boundaries in this plan are from Service New Brunswick's boundary database. Please refer to Service New Brunswick for official property and ownership information.
 2. NAD 1983 CSRS New Brunswick Stereographic coordinate system is used on this plan.

REMARQUES:
 1. Les limites des propriétés figurant sur le présent plan proviennent de la base de données sur les limites des propriétés de Services Nouveau-Brunswick.
 2. Le système de coordonnées stéréographiques NAD 1983 CSRS du Nouveau-Brunswick est utilisé sur le présent plan.



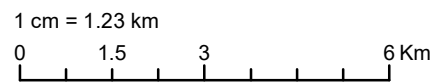
**Nature Legacy
protected areas /
Aires protégées du
Patrimoine naturel**
UID / NIU 4019700



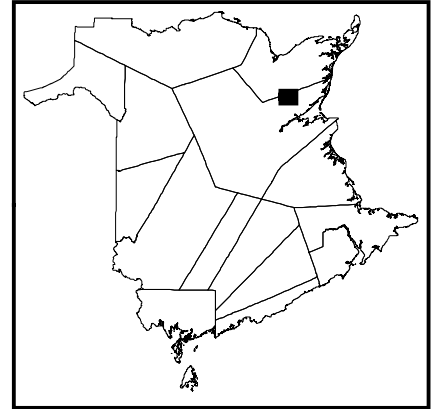
	Featured Nature Legacy protected area / Aires protégées du Patrimoine naturel en vedette
	Nature Legacy protected areas / Aires protégées du Patrimoine naturel
	Watercourse / Cours d'eau
	Highway / Autoroute
	Road / Chemin
	PID / NID
	Waterbody / Plan d'eau
	County / Comté
	Crown Land / Terre de la Couronne









NOTES:
 1. Property boundaries in this plan are from Service New Brunswick's boundary database. Please refer to Service New Brunswick for official property and ownership information.
 2. NAD 1983 CSRS New Brunswick Stereographic coordinate system is used on this plan.

REMARQUES:
 1. Les limites des propriétés figurant sur le présent plan proviennent de la base de données sur les limites des propriétés de Services Nouveau-Brunswick.
 2. Le système de coordonnées stéréographiques NAD 1983 CSRS du Nouveau-Brunswick est utilisé sur le présent plan.



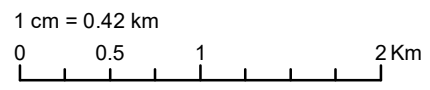
**Nature Legacy
protected areas /
Aires protégées du
Patrimoine naturel**
UID / NIU 4019800



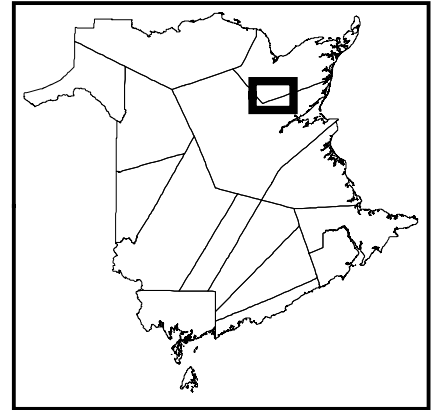
	Featured Nature Legacy protected area / Aires protégées du Patrimoine naturel en vedette
	Nature Legacy protected areas / Aires protégées du Patrimoine naturel
	Watercourse / Cours d'eau
	Highway / Autoroute
	Road / Chemin
	PID / NID
	Waterbody / Plan d'eau
	County / Comté
	Crown Land / Terre de la Couronne










NOTES:
 1. Property boundaries in this plan are from Service New Brunswick's boundary database. Please refer to Service New Brunswick for official property and ownership information.
 2. NAD 1983 CSRS New Brunswick Stereographic coordinate system is used on this plan.

REMARQUES:
 1. Les limites des propriétés figurant sur le présent plan proviennent de la base de données sur les limites des propriétés de Services Nouveau-Brunswick.
 2. Le système de coordonnées stéréographiques NAD 1983 CSRS du Nouveau-Brunswick est utilisé sur le présent plan.

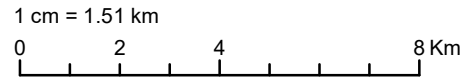
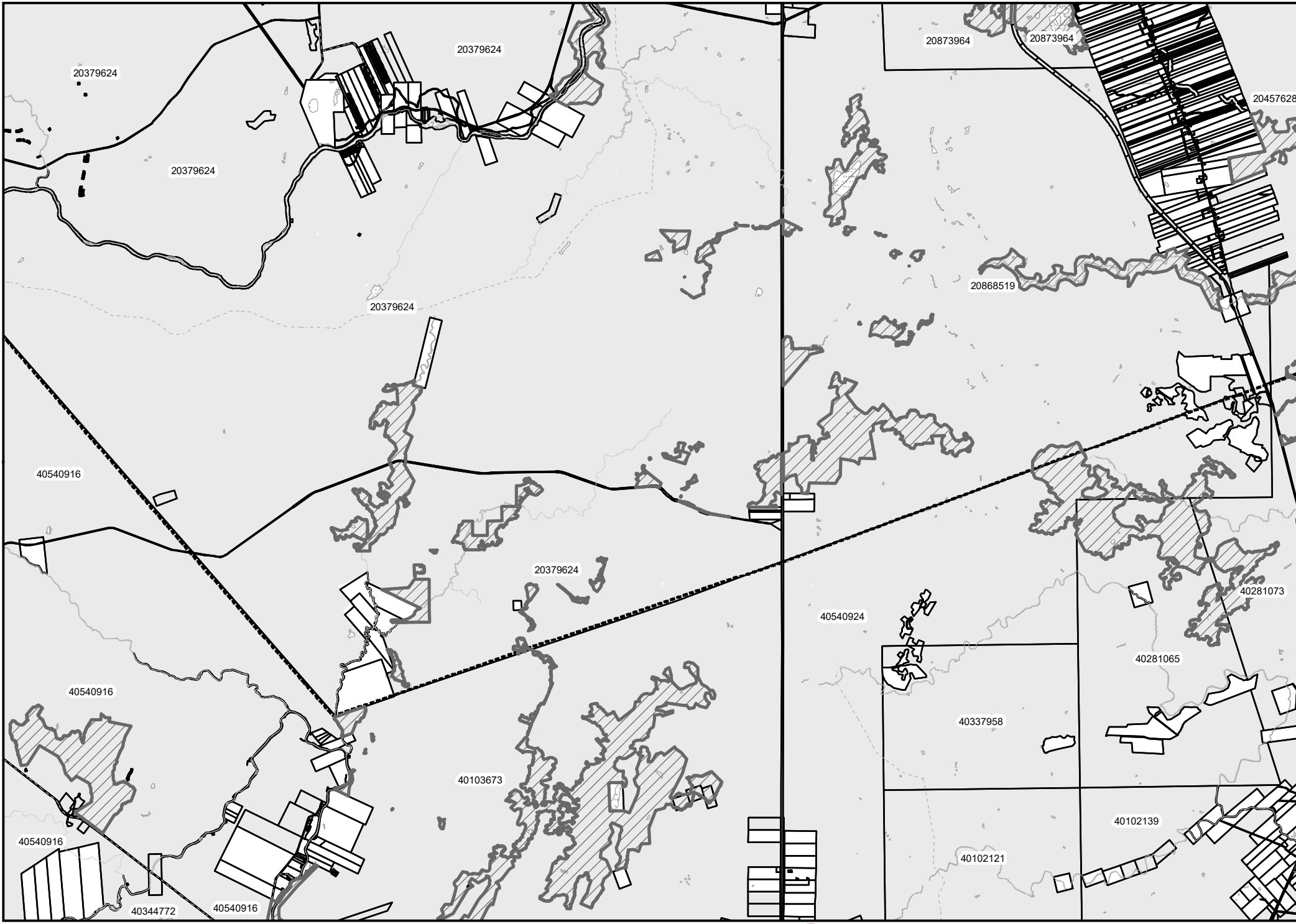


**Nature Legacy
protected areas /
Aires protégées du
Patrimoine naturel**
UID / NIU 4019900

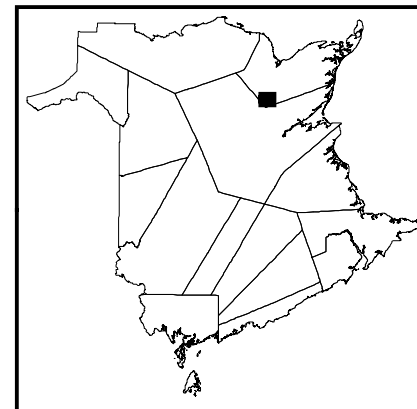







-  Featured Nature Legacy protected area / Aires protégées du Patrimoine naturel en vedette
-  Nature Legacy protected areas / Aires protégées du Patrimoine naturel
-  Watercourse / Cours d'eau
-  Highway / Autoroute
-  Road / Chemin
-  PID / NID
-  Waterbody / Plan d'eau
-  County / Comté
-  Crown Land / Terre de la Couronne

- NOTES:**
1. Property boundaries in this plan are from Service New Brunswick's boundary database. Please refer to Service New Brunswick for official property and ownership information.
 2. NAD 1983 CSRS New Brunswick Stereographic coordinate system is used on this plan.
- REMARQUES:**
1. Les limites des propriétés figurant sur le présent plan proviennent de la base de données sur les limites des propriétés de Services Nouveau-Brunswick.
 2. Le système de coordonnées stéréographiques NAD 1983 CSRS du Nouveau-Brunswick est utilisé sur le présent plan.

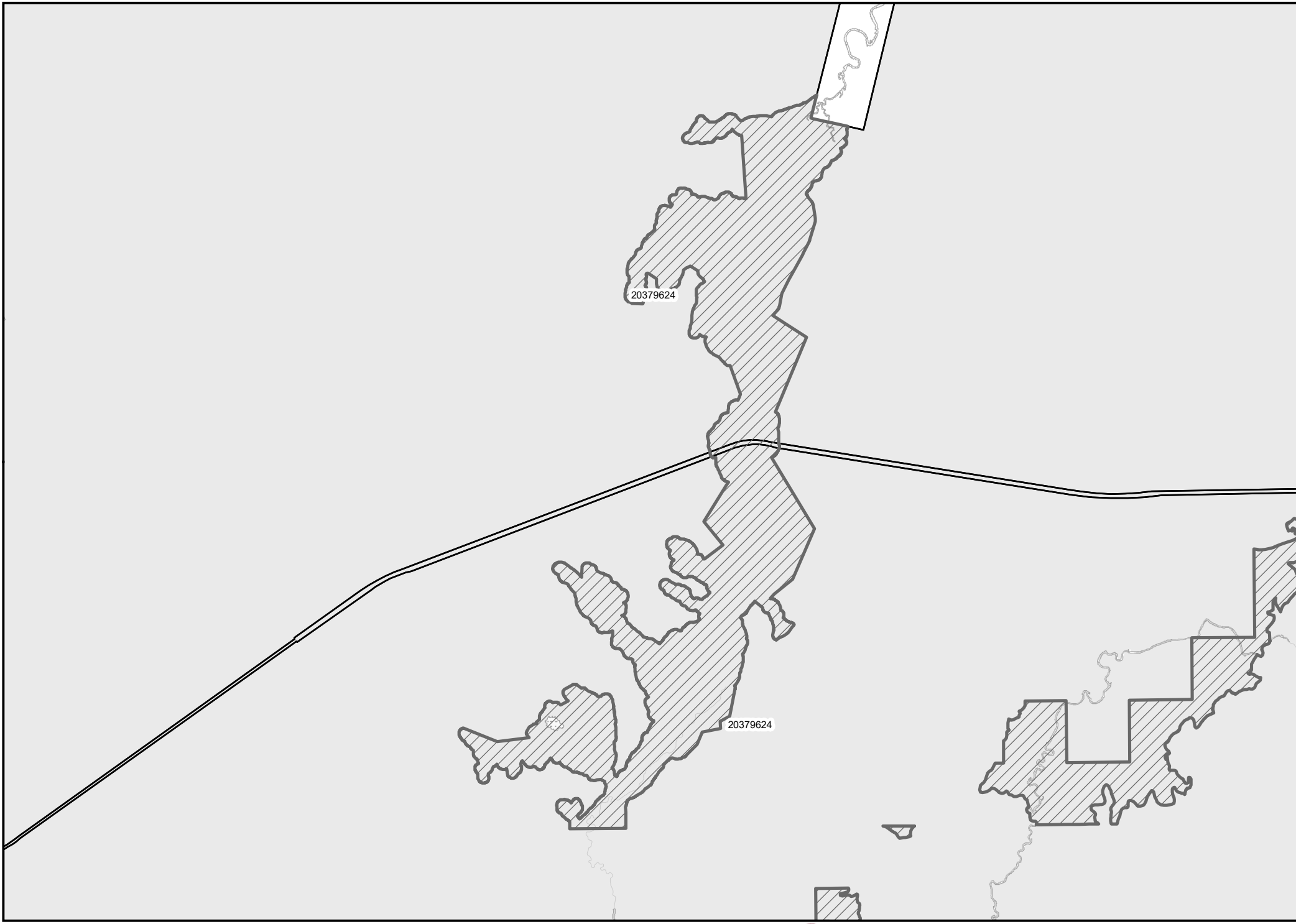


**Nature Legacy
protected areas /
Aires protégées du
Patrimoine naturel**
UID / NIU 4020000



-  Featured Nature Legacy protected area / Aires protégées du Patrimoine naturel en vedette
-  Nature Legacy protected areas / Aires protégées du Patrimoine naturel
-  Watercourse / Cours d'eau
-  Highway / Autoroute
-  Road / Chemin
-  PID / NID
-  Waterbody / Plan d'eau
-  County / Comté
-  Crown Land / Terre de la Couronne

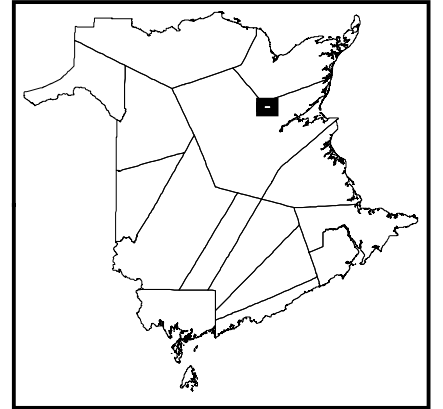
- NOTES:**
1. Property boundaries in this plan are from Service New Brunswick's boundary database. Please refer to Service New Brunswick for official property and ownership information.
 2. NAD 1983 CSRS New Brunswick Stereographic coordinate system is used on this plan.
- REMARQUES:**
1. Les limites des propriétés figurant sur le présent plan proviennent de la base de données sur les limites des propriétés de Services Nouveau-Brunswick.
 2. Le système de coordonnées stéréographiques NAD 1983 CSRS du Nouveau-Brunswick est utilisé sur le présent plan.












1 cm = 0.35 km
0 0.475 0.95 1.9 Km



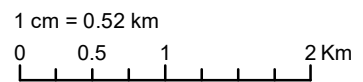
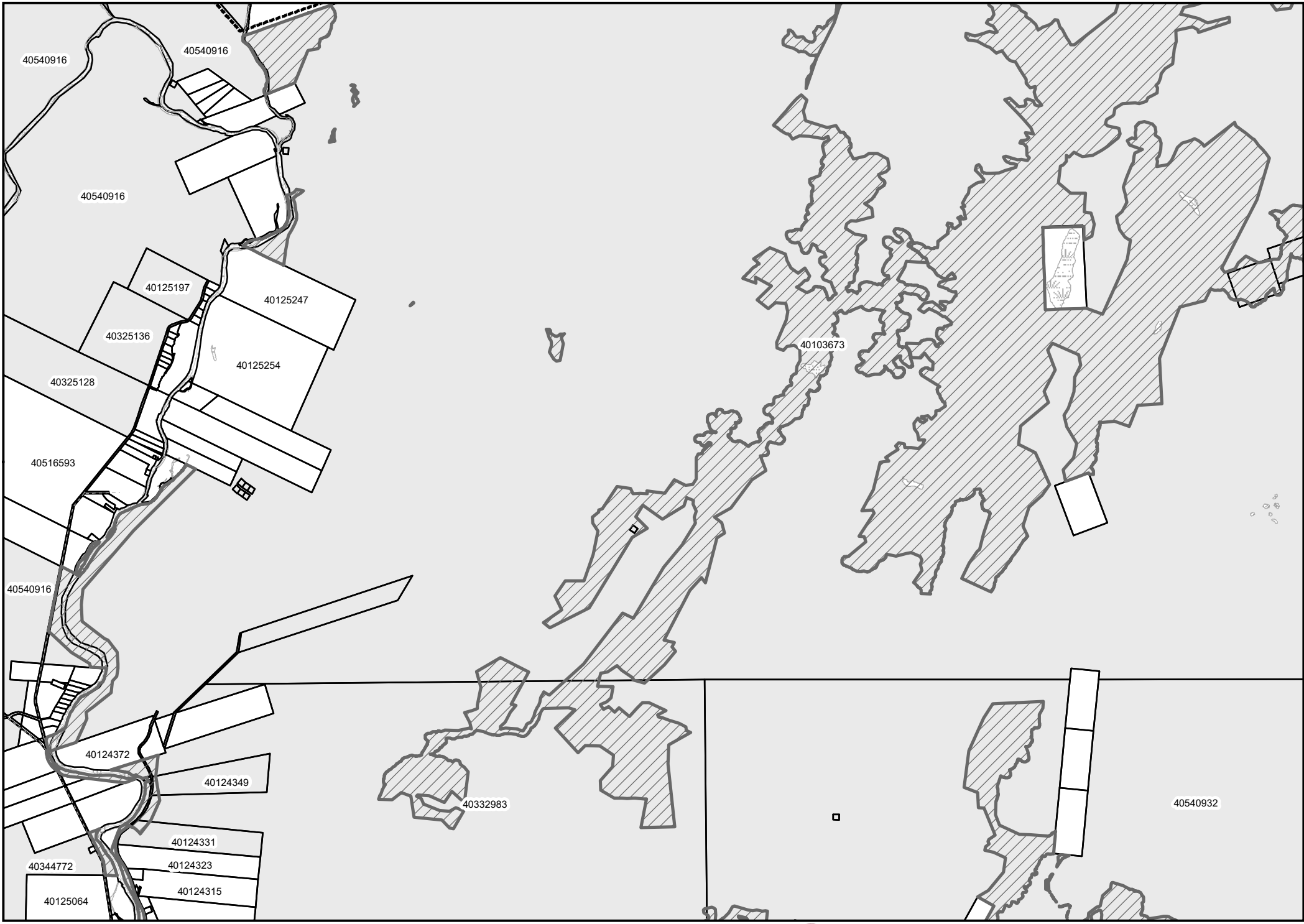
**Nature Legacy
protected areas /
Aires protégées du
Patrimoine naturel**
UID / NIU 4020100



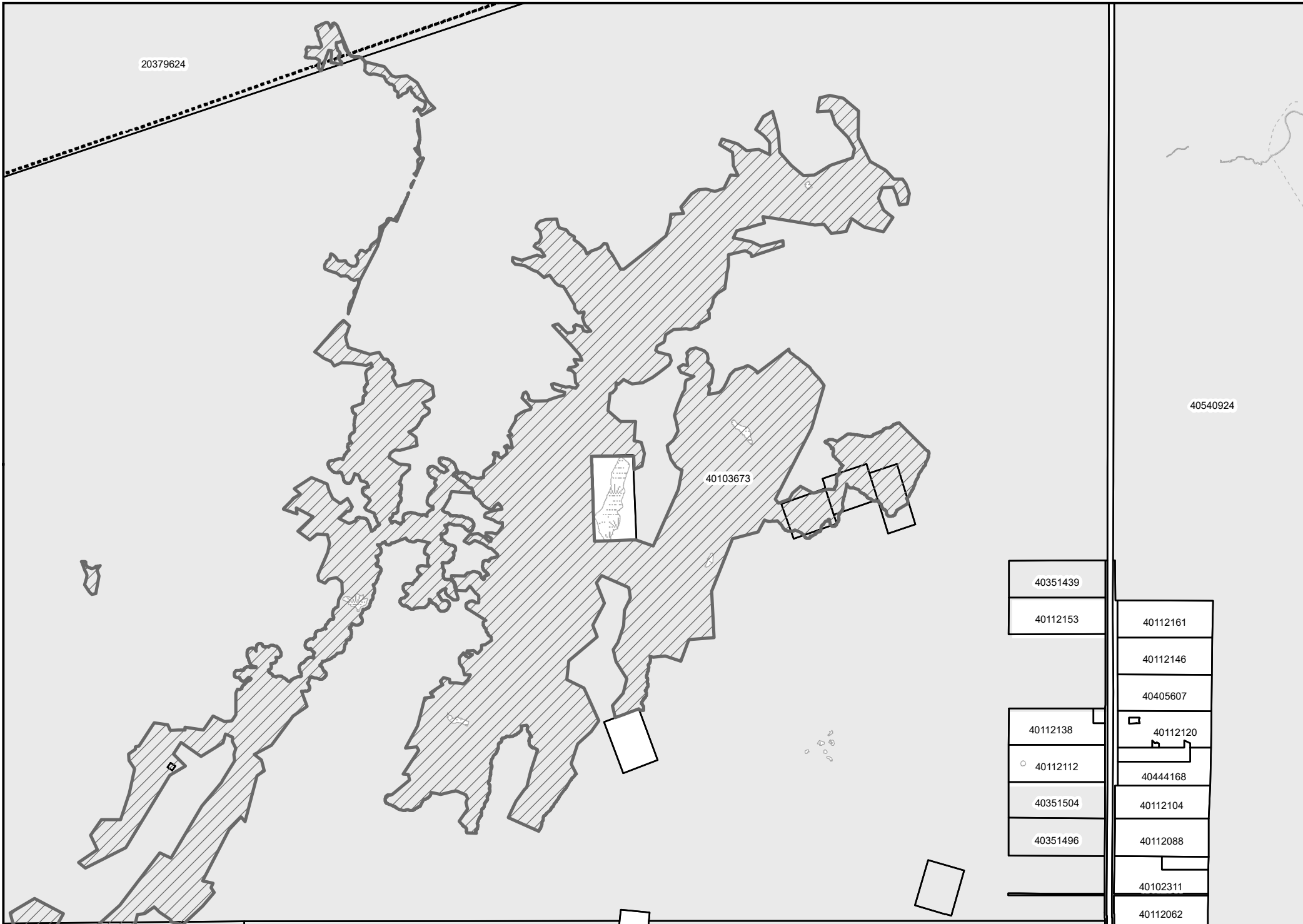
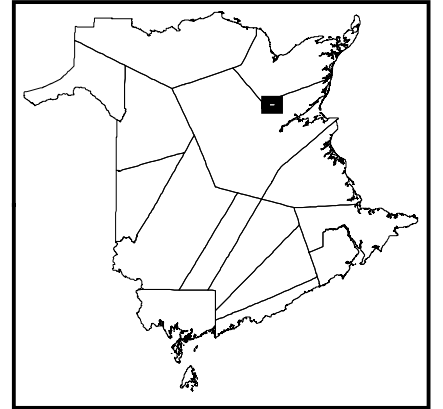
-  Featured Nature Legacy protected area / Aires protégées du Patrimoine naturel en vedette
-  Nature Legacy protected areas / Aires protégées du Patrimoine naturel
-  Watercourse / Cours d'eau
-  Highway / Autoroute
-  Road / Chemin
-  PID / NID
-  Waterbody / Plan d'eau
-  County / Comté
-  Crown Land / Terre de la Couronne

NOTES:
 1. Property boundaries in this plan are from Service New Brunswick's boundary database. Please refer to Service New Brunswick for official property and ownership information.
 2. NAD 1983 CSRS New Brunswick Stereographic coordinate system is used on this plan.

REMARQUES:
 1. Les limites des propriétés figurant sur le présent plan proviennent de la base de données sur les limites des propriétés de Services Nouveau-Brunswick.
 2. Le système de coordonnées stéréographiques NAD 1983 CSRS du Nouveau-Brunswick est utilisé sur le présent plan.



**Nature Legacy
protected areas /
Aires protégées du
Patrimoine naturel**
UID / NIU 4020200



	Featured Nature Legacy protected area / Aires protégées du Patrimoine naturel en vedette
	Nature Legacy protected areas / Aires protégées du Patrimoine naturel
	Watercourse / Cours d'eau
	Highway / Autoroute
	Road / Chemin
	PID / NID
	Waterbody / Plan d'eau
	County / Comté
	Crown Land / Terre de la Couronne

40351439	
40112153	40112161
	40112146
	40405607
40112138	40112120
40112112	40444168
40351504	40112104
40351496	40112088
	40102311
	40112062

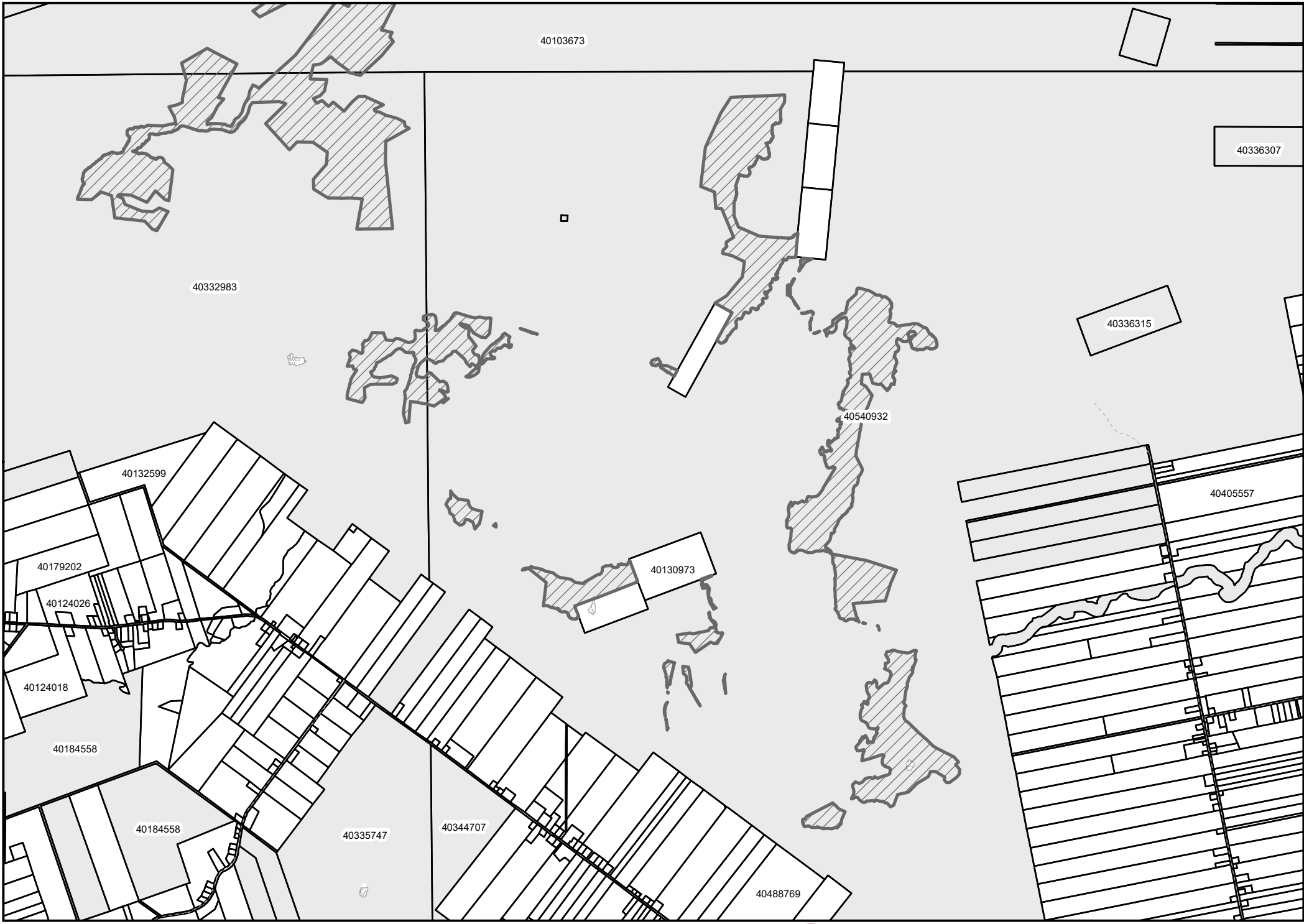
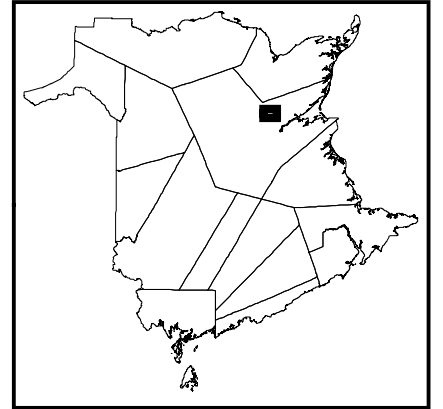
NOTES:
 1. Property boundaries in this plan are from Service New Brunswick's boundary database. Please refer to Service New Brunswick for official property and ownership information.
 2. NAD 1983 CSRS New Brunswick Stereographic coordinate system is used on this plan.

REMARQUES:
 1. Les limites des propriétés figurant sur le présent plan proviennent de la base de données sur les limites des propriétés de Services Nouveau-Brunswick.
 2. Le système de coordonnées stéréographiques NAD 1983 CSRS du Nouveau-Brunswick est utilisé sur le présent plan.

1 cm = 0.51 km
 0 0.5 1 2 Km



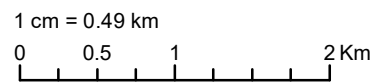
**Nature Legacy
protected areas /
Aires protégées du
Patrimoine naturel**
UID / NIU 4020300



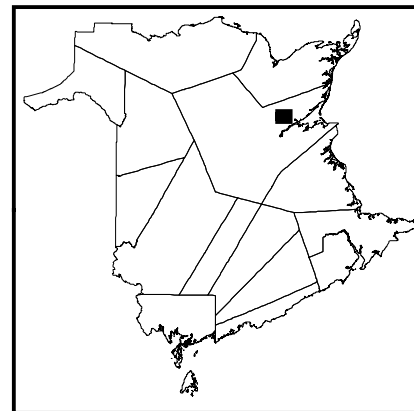
	Featured Nature Legacy protected area / Aires protégées du Patrimoine naturel en vedette
	Nature Legacy protected areas / Aires protégées du Patrimoine naturel
	Watercourse / Cours d'eau
	Highway / Autoroute
	Road / Chemin
	PID / NID
	Waterbody / Plan d'eau
	County / Comté
	Crown Land / Terre de la Couronne






NOTES:
 1. Property boundaries in this plan are from Service New Brunswick's boundary database. Please refer to Service New Brunswick for official property and ownership information.
 2. NAD 1983 CSRS New Brunswick Stereographic coordinate system is used on this plan.

REMARQUES:
 1. Les limites des propriétés figurant sur le présent plan proviennent de la base de données sur les limites des propriétés de Services Nouveau-Brunswick.
 2. Le système de coordonnées stéréographiques NAD 1983 CSRS du Nouveau-Brunswick est utilisé sur le présent plan.



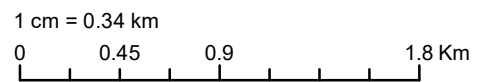
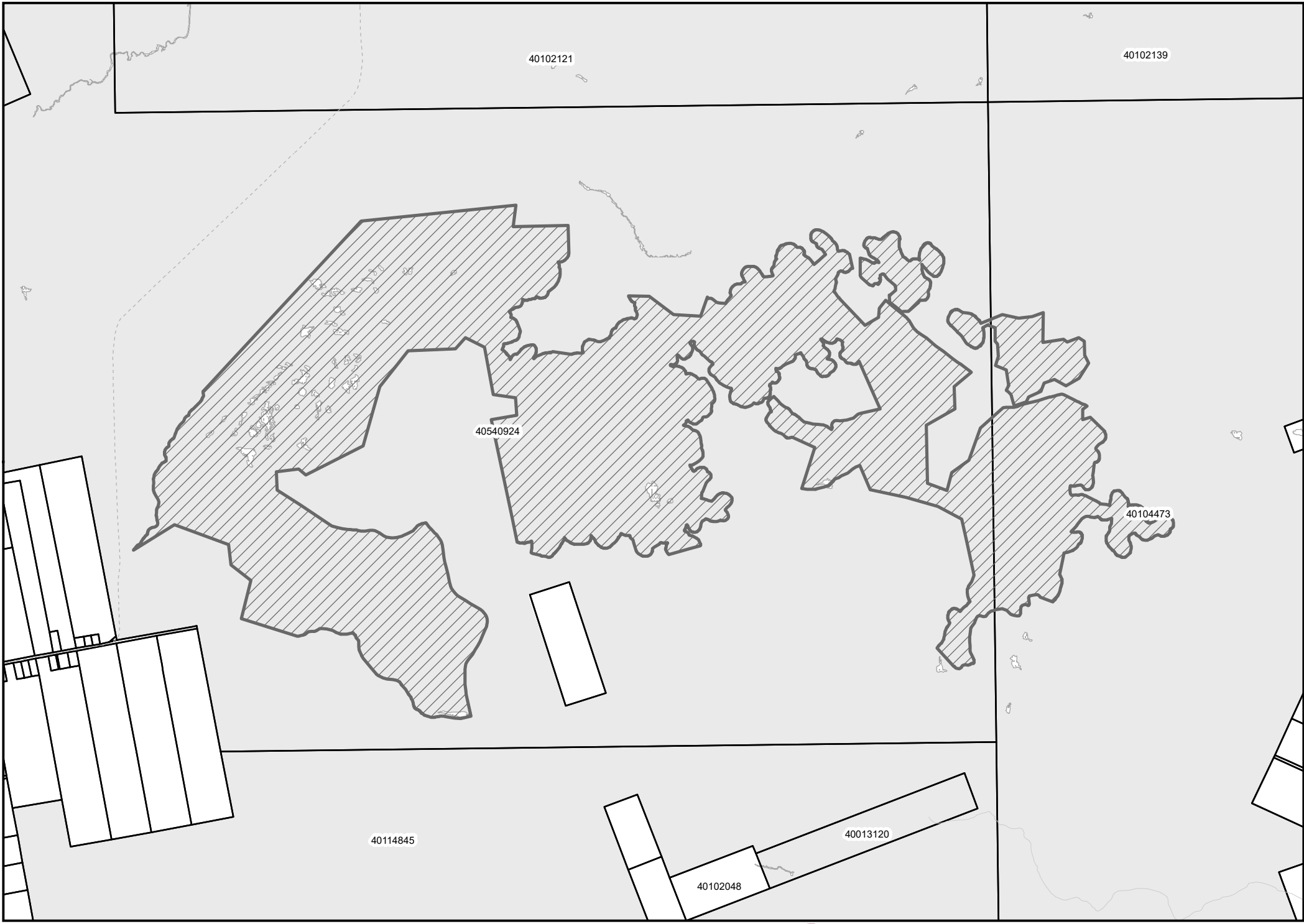
**Nature Legacy
protected areas /
Aires protégées du
Patrimoine naturel**
UID / NIU 4020400



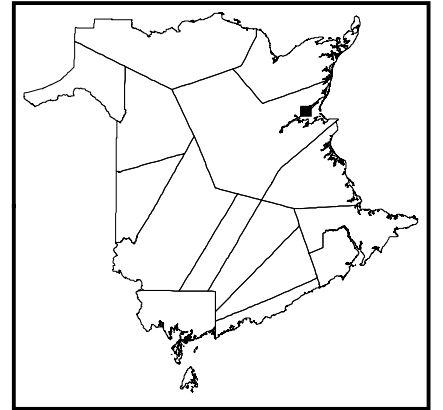
-  Featured Nature Legacy protected area / Aires protégées du Patrimoine naturel en vedette
-  Nature Legacy protected areas / Aires protégées du Patrimoine naturel
-  Watercourse / Cours d'eau
-  Highway / Autoroute
-  Road / Chemin
-  PID / NID
-  Waterbody / Plan d'eau
-  County / Comté
-  Crown Land / Terre de la Couronne

NOTES:
 1. Property boundaries in this plan are from Service New Brunswick's boundary database. Please refer to Service New Brunswick for official property and ownership information.
 2. NAD 1983 CSRS New Brunswick Stereographic coordinate system is used on this plan.

REMARQUES:
 1. Les limites des propriétés figurant sur le présent plan proviennent de la base de données sur les limites des propriétés de Services Nouveau-Brunswick.
 2. Le système de coordonnées stéréographiques NAD 1983 CSRS du Nouveau-Brunswick est utilisé sur le présent plan.



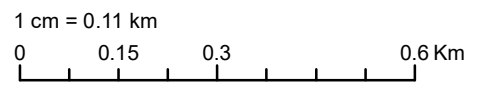
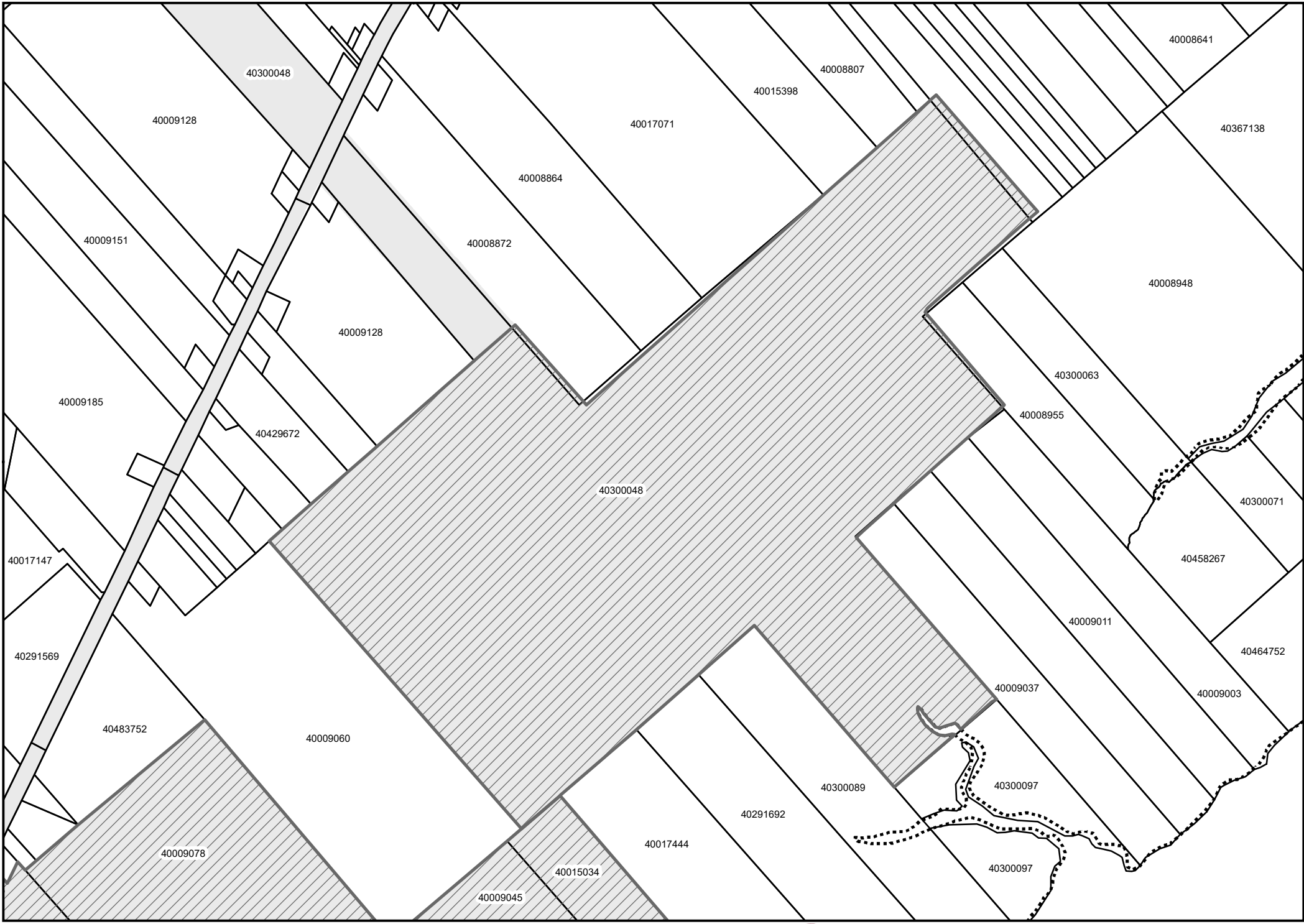
**Nature Legacy
protected areas /
Aires protégées du
Patrimoine naturel**
UID / NIU 4020500



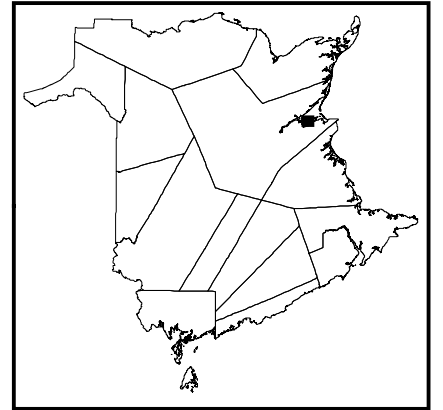
	Featured Nature Legacy protected area / Aires protégées du Patrimoine naturel en vedette
	Nature Legacy protected areas / Aires protégées du Patrimoine naturel
	Watercourse / Cours d'eau
	Highway / Autoroute
	Road / Chemin
	PID / NID
	Waterbody / Plan d'eau
	County / Comté
	Crown Land / Terre de la Couronne










NOTES:
 1. Property boundaries in this plan are from Service New Brunswick's boundary database. Please refer to Service New Brunswick for official property and ownership information.
 2. NAD 1983 CSRS New Brunswick Stereographic coordinate system is used on this plan.

REMARQUES:
 1. Les limites des propriétés figurant sur le présent plan proviennent de la base de données sur les limites des propriétés de Services Nouveau-Brunswick.
 2. Le système de coordonnées stéréographiques NAD 1983 CSRS du Nouveau-Brunswick est utilisé sur le présent plan.



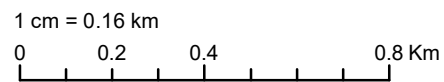
**Nature Legacy
protected areas /
Aires protégées du
Patrimoine naturel**
UID / NIU 4020600



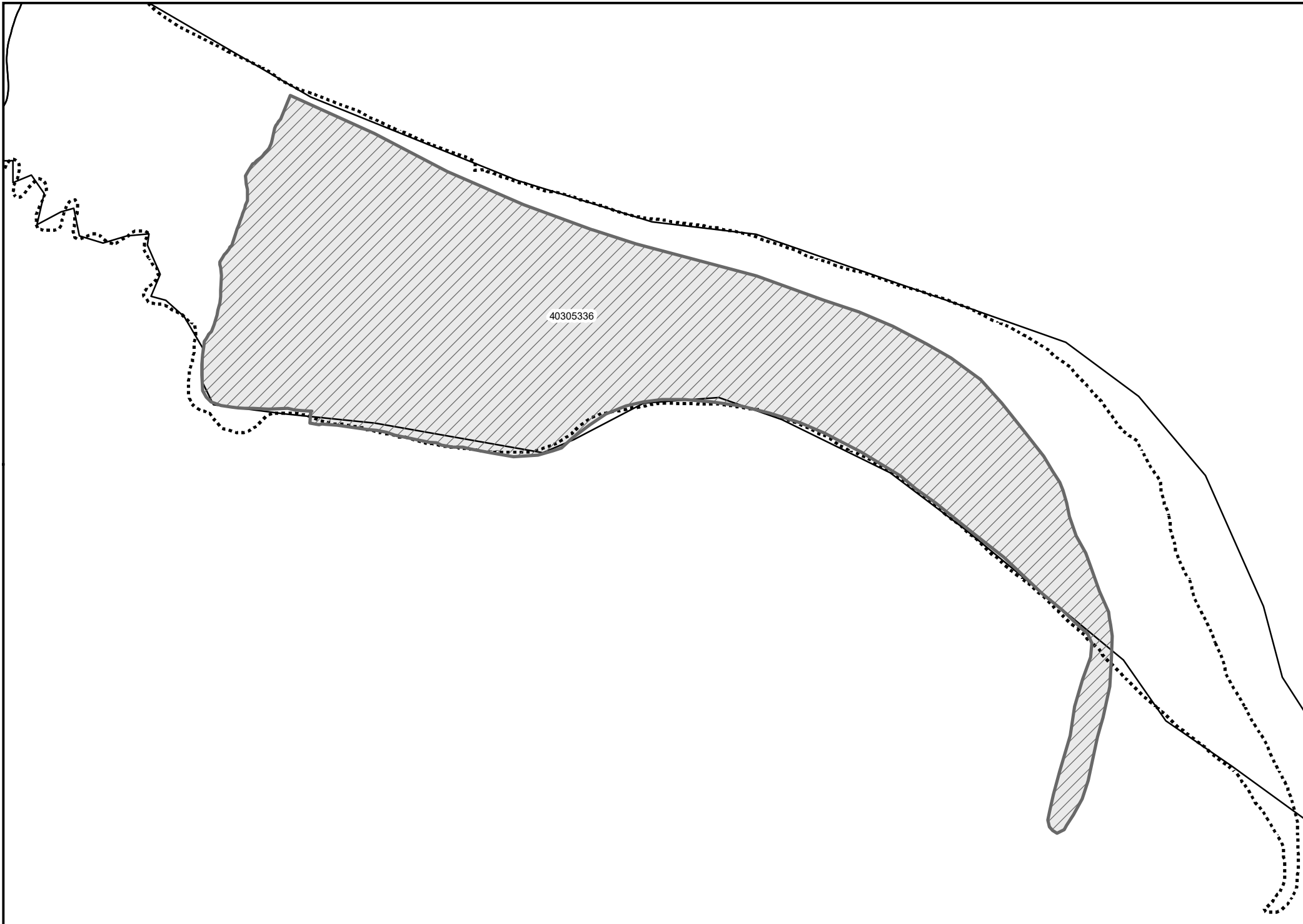
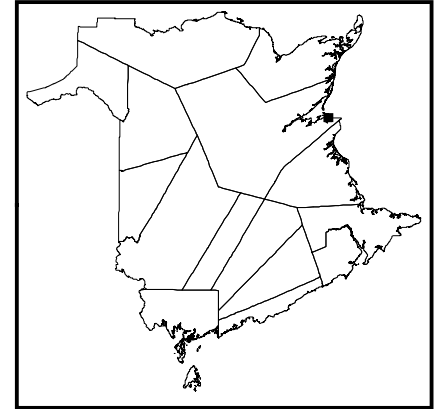
	Featured Nature Legacy protected area / Aires protégées du Patrimoine naturel en vedette
	Nature Legacy protected areas / Aires protégées du Patrimoine naturel
	Watercourse / Cours d'eau
	Highway / Autoroute
	Road / Chemin
	PID / NID
	Waterbody / Plan d'eau
	County / Comté
	Crown Land / Terre de la Couronne

NOTES:
 1. Property boundaries in this plan are from Service New Brunswick's boundary database. Please refer to Service New Brunswick for official property and ownership information.
 2. NAD 1983 CSRS New Brunswick Stereographic coordinate system is used on this plan.

REMARQUES:
 1. Les limites des propriétés figurant sur le présent plan proviennent de la base de données sur les limites des propriétés de Services Nouveau-Brunswick.
 2. Le système de coordonnées stéréographiques NAD 1983 CSRS du Nouveau-Brunswick est utilisé sur le présent plan.




**Nature Legacy
protected areas /
Aires protégées du
Patrimoine naturel**
UID / NIU 4020700



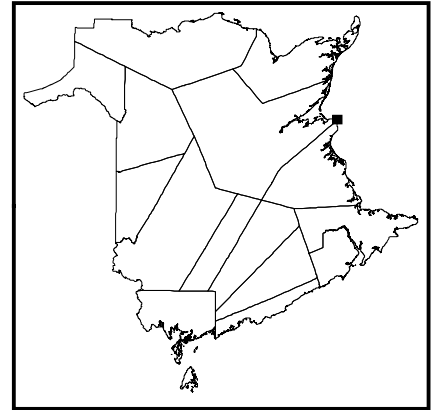
	Featured Nature Legacy protected area / Aires protégées du Patrimoine naturel en vedette
	Nature Legacy protected areas / Aires protégées du Patrimoine naturel
	Watercourse / Cours d'eau
	Highway / Autoroute
	Road / Chemin
	PID / NID
	Waterbody / Plan d'eau
	County / Comté
	Crown Land / Terre de la Couronne

NOTES:
 1. Property boundaries in this plan are from Service New Brunswick's boundary database. Please refer to Service New Brunswick for official property and ownership information.
 2. NAD 1983 CSRS New Brunswick Stereographic coordinate system is used on this plan.

REMARQUES:
 1. Les limites des propriétés figurant sur le présent plan proviennent de la base de données sur les limites des propriétés de Services Nouveau-Brunswick.
 2. Le système de coordonnées stéréographiques NAD 1983 CSRS du Nouveau-Brunswick est utilisé sur le présent plan.




**Nature Legacy
protected areas /
Aires protégées du
Patrimoine naturel**
UID / NIU 4020800



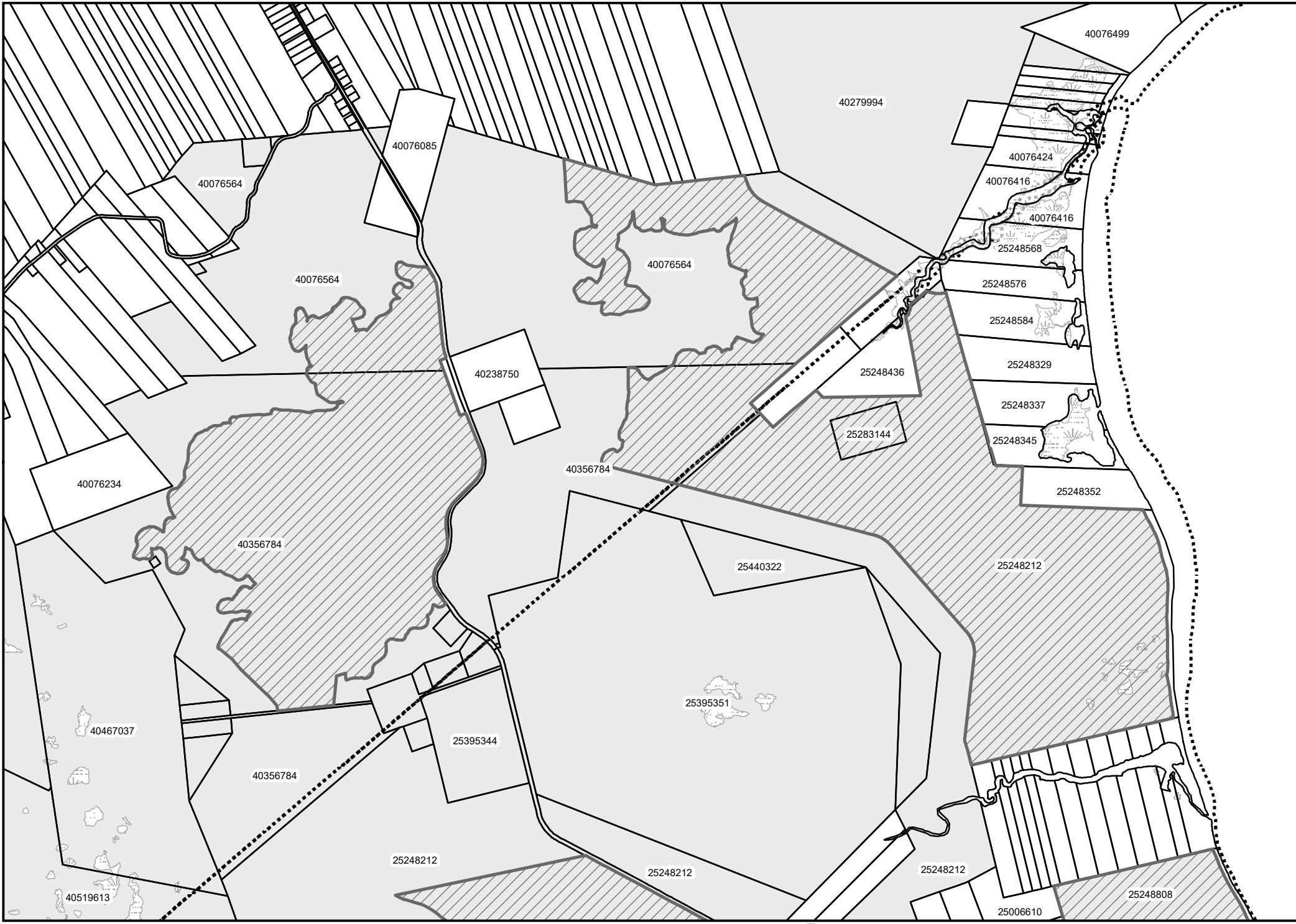
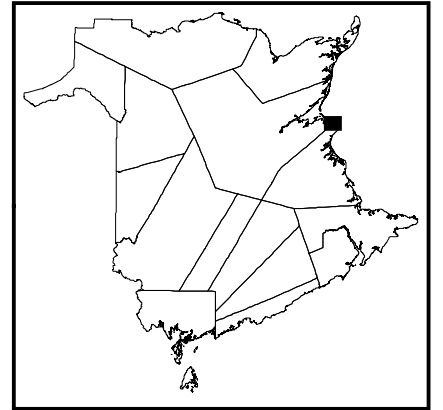
	Featured Nature Legacy protected area / Aires protégées du Patrimoine naturel en vedette
	Nature Legacy protected areas / Aires protégées du Patrimoine naturel
	Watercourse / Cours d'eau
	Highway / Autoroute
	Road / Chemin
	PID / NID
	Waterbody / Plan d'eau
	County / Comté
	Crown Land / Terre de la Couronne

NOTES:
 1. Property boundaries in this plan are from Service New Brunswick's boundary database. Please refer to Service New Brunswick for official property and ownership information.
 2. NAD 1983 CSRS New Brunswick Stereographic coordinate system is used on this plan.

REMARQUES:
 1. Les limites des propriétés figurant sur le présent plan proviennent de la base de données sur les limites des propriétés de Services Nouveau-Brunswick.
 2. Le système de coordonnées stéréographiques NAD 1983 CSRS du Nouveau-Brunswick est utilisé sur le présent plan.



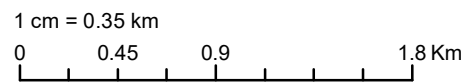
**Nature Legacy
protected areas /
Aires protégées du
Patrimoine naturel**
UID / NIU 4020900



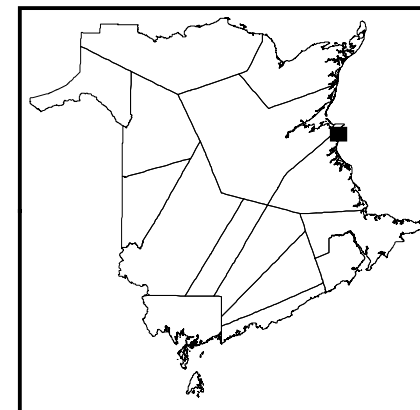
	Featured Nature Legacy protected area / Aires protégées du Patrimoine naturel en vedette
	Nature Legacy protected areas / Aires protégées du Patrimoine naturel
	Watercourse / Cours d'eau
	Highway / Autoroute
	Road / Chemin
	PID / NID
	County / Comté
	Crown Land / Terre de la Couronne









NOTES:
 1. Property boundaries in this plan are from Service New Brunswick's boundary database. Please refer to Service New Brunswick for official property and ownership information.
 2. NAD 1983 CSRS New Brunswick Stereographic coordinate system is used on this plan.

REMARQUES:
 1. Les limites des propriétés figurant sur le présent plan proviennent de la base de données sur les limites des propriétés de Services Nouveau-Brunswick.
 2. Le système de coordonnées stéréographiques NAD 1983 CSRS du Nouveau-Brunswick est utilisé sur le présent plan.



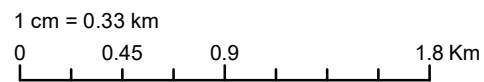
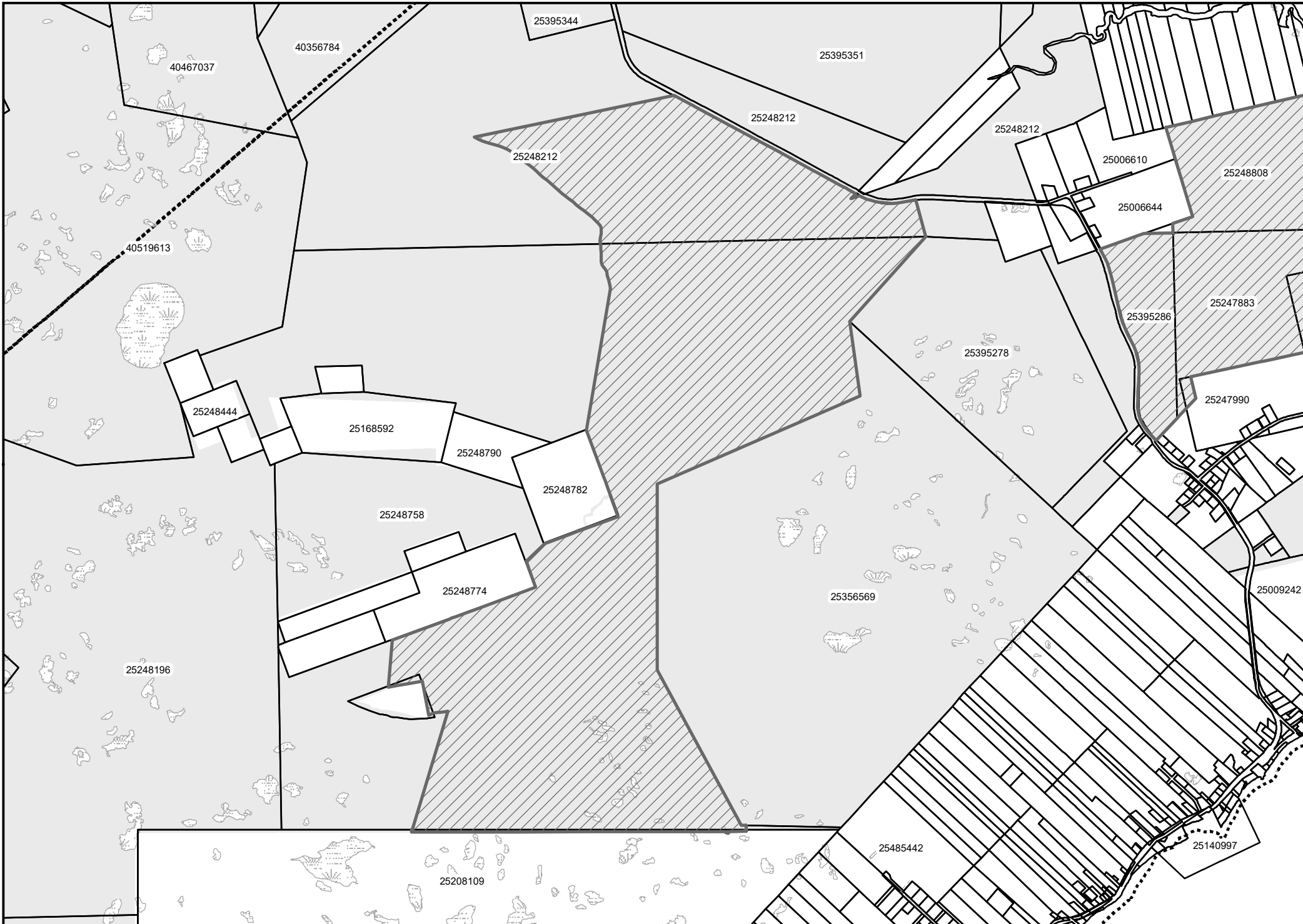
**Nature Legacy
protected areas /
Aires protégées du
Patrimoine naturel**
UID / NIU 4021000



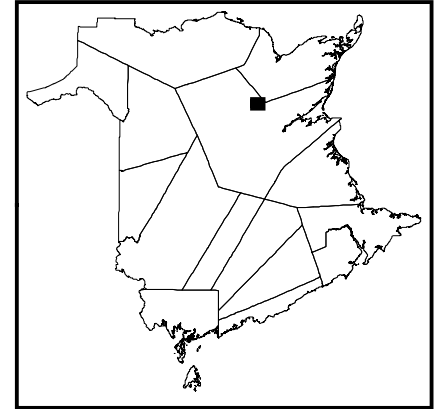
	Featured Nature Legacy protected area / Aires protégées du Patrimoine naturel en vedette
	Nature Legacy protected areas / Aires protégées du Patrimoine naturel
	Watercourse / Cours d'eau
	Highway / Autoroute
	Road / Chemin
	PID / NID
	Waterbody / Plan d'eau
	County / Comté
	Crown Land / Terre de la Couronne

NOTES:
 1. Property boundaries in this plan are from Service New Brunswick's boundary database. Please refer to Service New Brunswick for official property and ownership information.
 2. NAD 1983 CSRS New Brunswick Stereographic coordinate system is used on this plan.

REMARQUES:
 1. Les limites des propriétés figurant sur le présent plan proviennent de la base de données sur les limites des propriétés de Services Nouveau-Brunswick.
 2. Le système de coordonnées stéréographiques NAD 1983 CSRS du Nouveau-Brunswick est utilisé sur le présent plan.



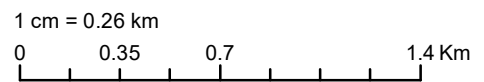
**Nature Legacy
protected areas /
Aires protégées du
Patrimoine naturel**
UID / NIU 4021200



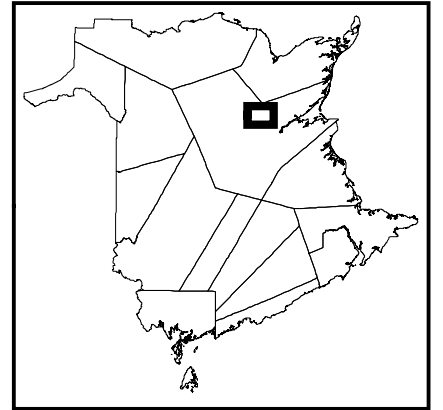
	Featured Nature Legacy protected area / Aires protégées du Patrimoine naturel en vedette
	Nature Legacy protected areas / Aires protégées du Patrimoine naturel
	Watercourse / Cours d'eau
	Highway / Autoroute
	Road / Chemin
	PID / NID
	Waterbody / Plan d'eau
	County / Comté
	Crown Land / Terre de la Couronne

NOTES:
 1. Property boundaries in this plan are from Service New Brunswick's boundary database. Please refer to Service New Brunswick for official property and ownership information.
 2. NAD 1983 CSRS New Brunswick Stereographic coordinate system is used on this plan.

REMARQUES:
 1. Les limites des propriétés figurant sur le présent plan proviennent de la base de données sur les limites des propriétés de Services Nouveau-Brunswick.
 2. Le système de coordonnées stéréographiques NAD 1983 CSRS du Nouveau-Brunswick est utilisé sur le présent plan.



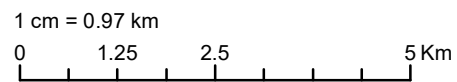
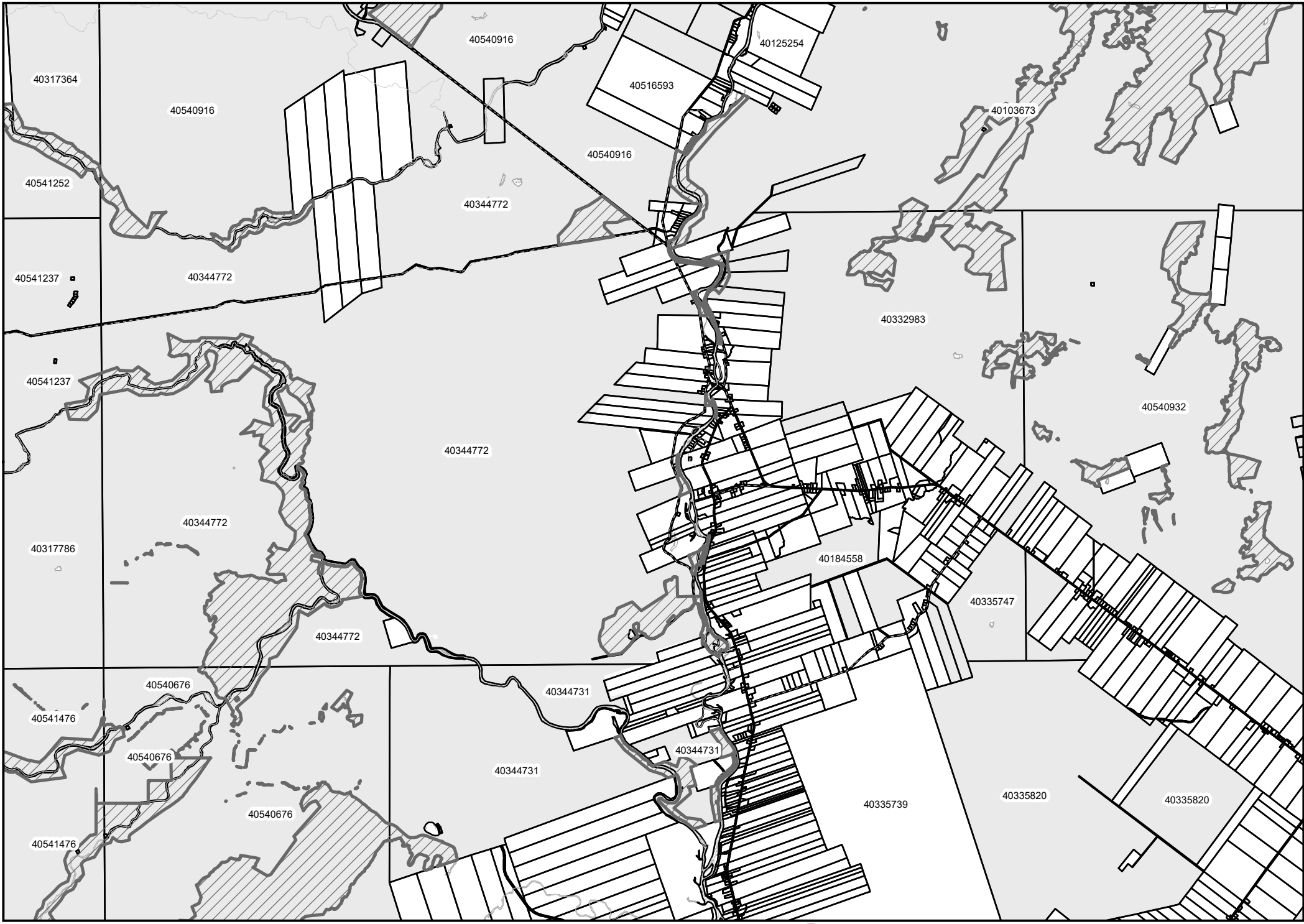
**Nature Legacy
protected areas /
Aires protégées du
Patrimoine naturel**
UID / NIU 4021300



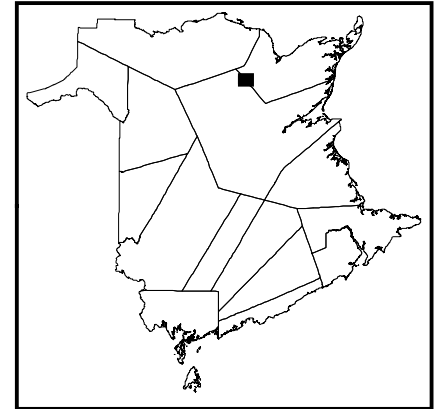
	Featured Nature Legacy protected area / Aires protégées du Patrimoine naturel en vedette
	Nature Legacy protected areas / Aires protégées du Patrimoine naturel
	Watercourse / Cours d'eau
	Highway / Autoroute
	Road / Chemin
	PID / NID
	Waterbody / Plan d'eau
	County / Comté
	Crown Land / Terre de la Couronne


NOTES:
 1. Property boundaries in this plan are from Service New Brunswick's boundary database. Please refer to Service New Brunswick for official property and ownership information.
 2. NAD 1983 CSRS New Brunswick Stereographic coordinate system is used on this plan.

REMARQUES:
 1. Les limites des propriétés figurant sur le présent plan proviennent de la base de données sur les limites des propriétés de Services Nouveau-Brunswick.
 2. Le système de coordonnées stéréographiques NAD 1983 CSRS du Nouveau-Brunswick est utilisé sur le présent plan.

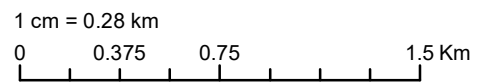


**Nature Legacy
protected areas /
Aires protégées du
Patrimoine naturel**
UID / NIU 4021400

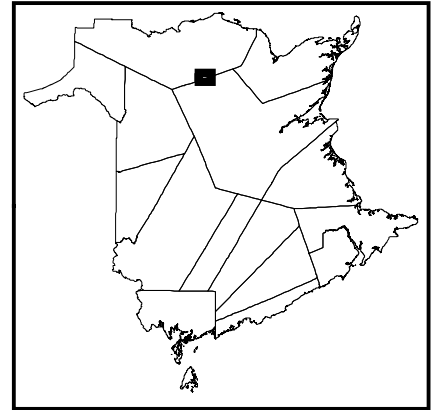


-  Featured Nature Legacy protected area / Aires protégées du Patrimoine naturel en vedette
-  Nature Legacy protected areas / Aires protégées du Patrimoine naturel
-  Watercourse / Cours d'eau
-  Highway / Autoroute
-  Road / Chemin
-  PID / NID
-  Waterbody / Plan d'eau
-  County / Comté
-  Crown Land / Terre de la Couronne

- NOTES:**
1. Property boundaries in this plan are from Service New Brunswick's boundary database. Please refer to Service New Brunswick for official property and ownership information.
 2. NAD 1983 CSRS New Brunswick Stereographic coordinate system is used on this plan.
- REMARQUES:**
1. Les limites des propriétés figurant sur le présent plan proviennent de la base de données sur les limites des propriétés de Services Nouveau-Brunswick.
 2. Le système de coordonnées stéréographiques NAD 1983 CSRS du Nouveau-Brunswick est utilisé sur le présent plan.



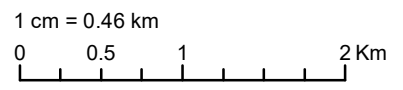
**Nature Legacy
protected areas /
Aires protégées du
Patrimoine naturel**
UID / NIU 4021500



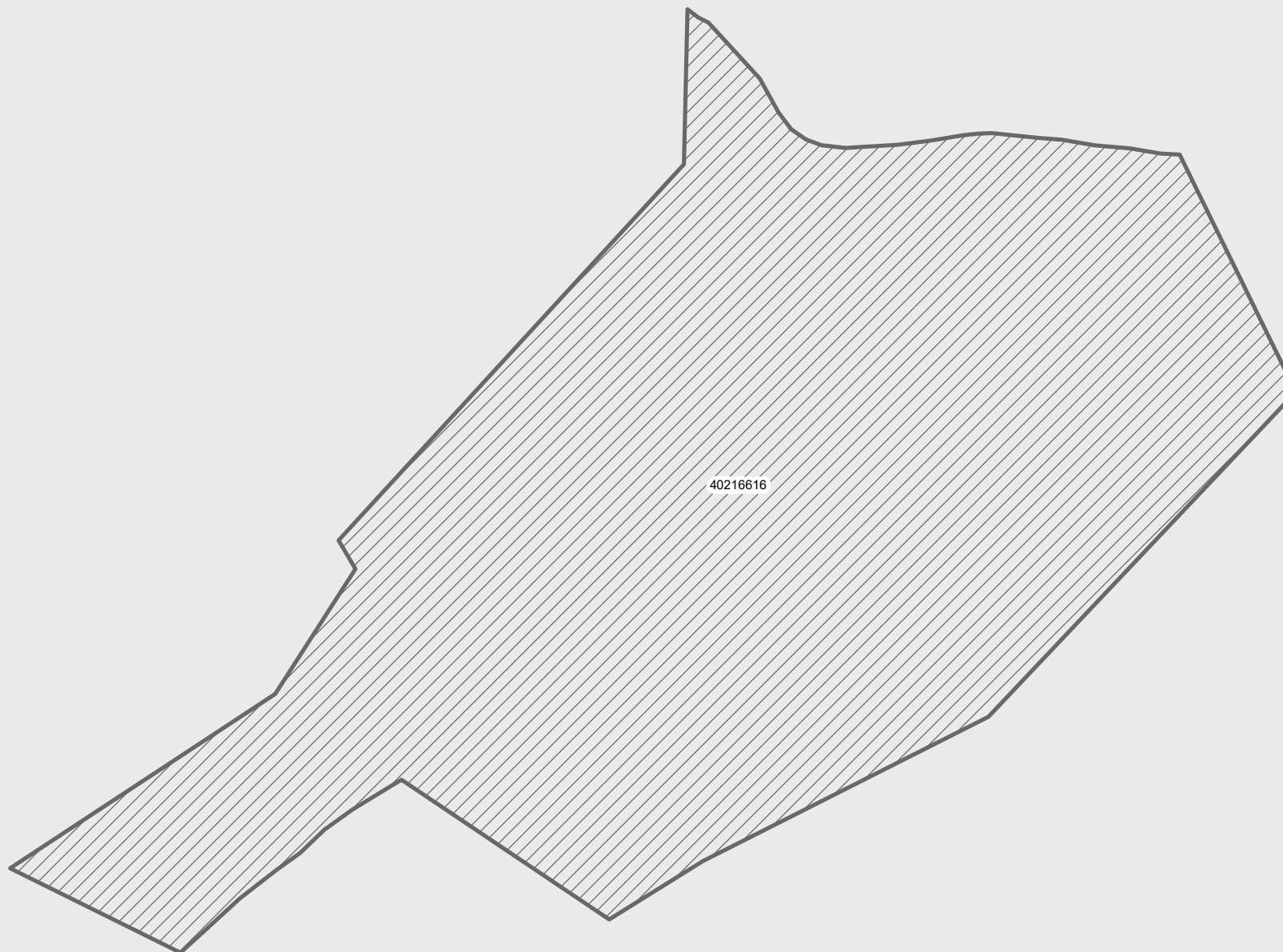
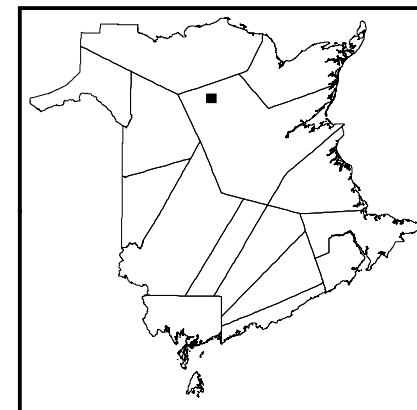
	Featured Nature Legacy protected area / Aires protégées du Patrimoine naturel en vedette
	Nature Legacy protected areas / Aires protégées du Patrimoine naturel
	Watercourse / Cours d'eau
	Highway / Autoroute
	Road / Chemin
	PID / NID
	Waterbody / Plan d'eau
	County / Comté
	Crown Land / Terre de la Couronne








NOTES:
 1. Property boundaries in this plan are from Service New Brunswick's boundary database. Please refer to Service New Brunswick for official property and ownership information.
 2. NAD 1983 CSRS New Brunswick Stereographic coordinate system is used on this plan.

REMARQUES:
 1. Les limites des propriétés figurant sur le présent plan proviennent de la base de données sur les limites des propriétés de Services Nouveau-Brunswick.
 2. Le système de coordonnées stéréographiques NAD 1983 CSRS du Nouveau-Brunswick est utilisé sur le présent plan.




**Nature Legacy
protected areas /
Aires protégées du
Patrimoine naturel**
UID / NIU 4021600



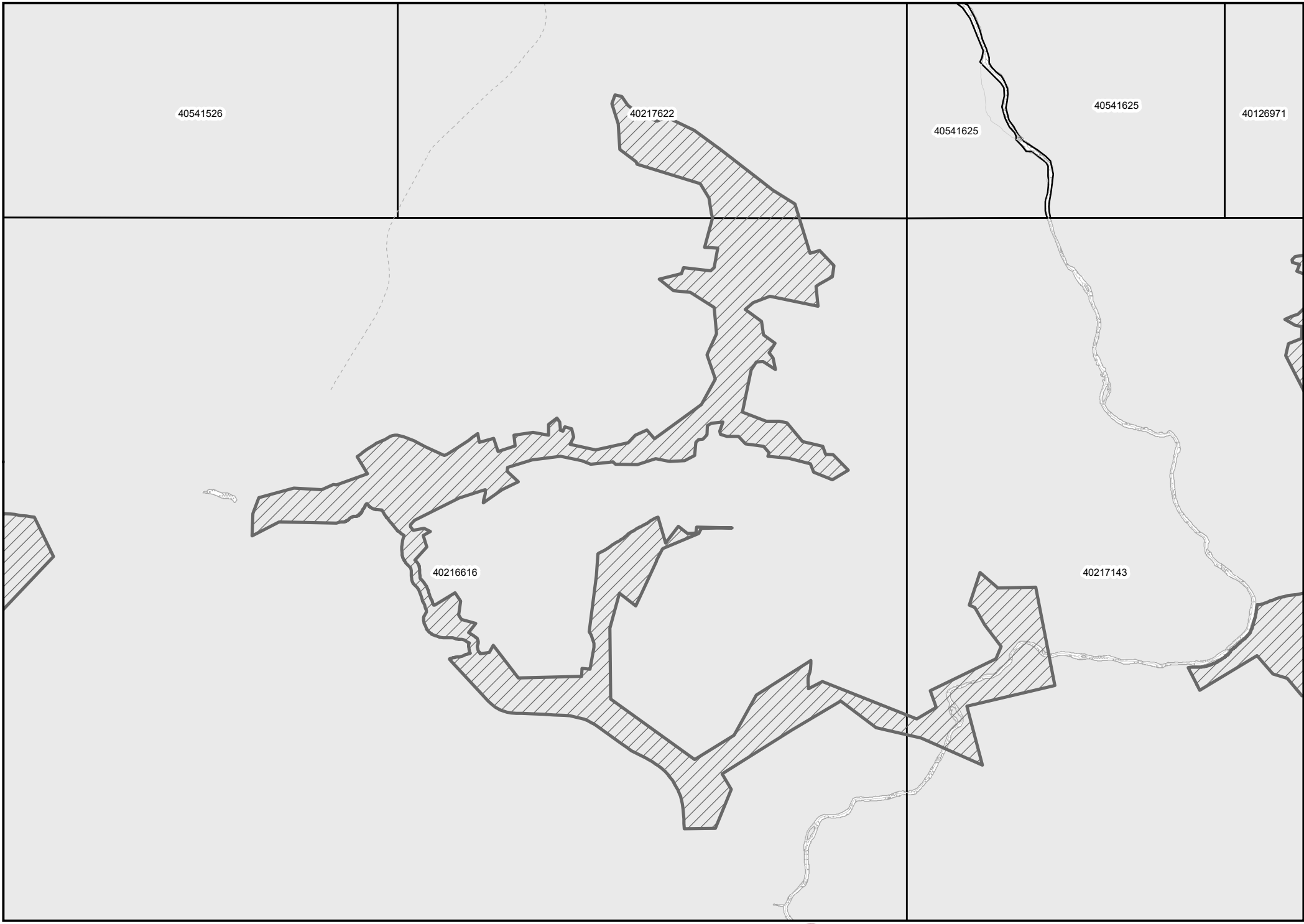
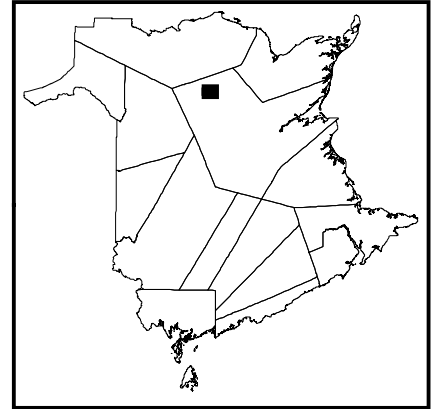
-  Featured Nature Legacy protected area / Aires protégées du Patrimoine naturel en vedette
-  Nature Legacy protected areas / Aires protégées du Patrimoine naturel
-  Watercourse / Cours d'eau
-  Highway / Autoroute
-  Road / Chemin
-  PID / NID
-  Waterbody / Plan d'eau
-  County / Comté
-  Crown Land / Terre de la Couronne










NOTES:
 1. Property boundaries in this plan are from Service New Brunswick's boundary database. Please refer to Service New Brunswick for official property and ownership information.
 2. NAD 1983 CSRS New Brunswick Stereographic coordinate system is used on this plan.

REMARQUES:
 1. Les limites des propriétés figurant sur le présent plan proviennent de la base de données sur les limites des propriétés de Services Nouveau-Brunswick.
 2. Le système de coordonnées stéréographiques NAD 1983 CSRS du Nouveau-Brunswick est utilisé sur le présent plan.



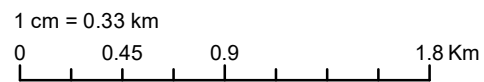
**Nature Legacy
protected areas /
Aires protégées du
Patrimoine naturel**
UID / NIU 4021700



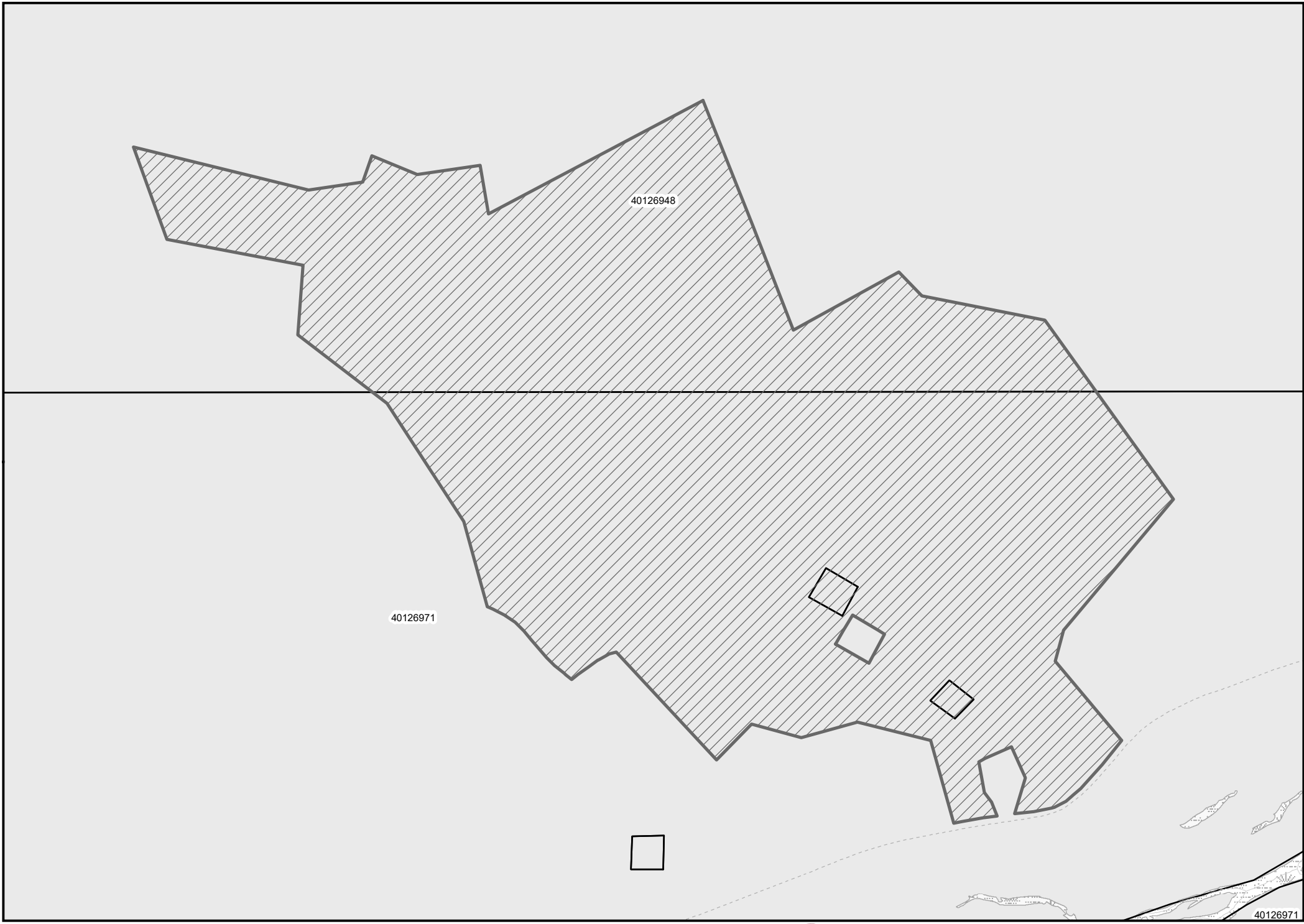
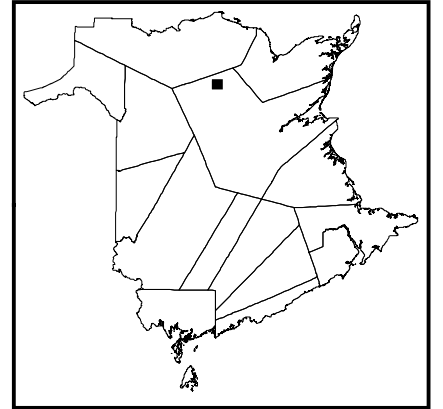
	Featured Nature Legacy protected area / Aires protégées du Patrimoine naturel en vedette
	Nature Legacy protected areas / Aires protégées du Patrimoine naturel
	Watercourse / Cours d'eau
	Highway / Autoroute
	Road / Chemin
	PID / NID
	Waterbody / Plan d'eau
	County / Comté
	Crown Land / Terre de la Couronne

NOTES:
 1. Property boundaries in this plan are from Service New Brunswick's boundary database. Please refer to Service New Brunswick for official property and ownership information.
 2. NAD 1983 CSRS New Brunswick Stereographic coordinate system is used on this plan.

REMARQUES:
 1. Les limites des propriétés figurant sur le présent plan proviennent de la base de données sur les limites des propriétés de Services Nouveau-Brunswick.
 2. Le système de coordonnées stéréographiques NAD 1983 CSRS du Nouveau-Brunswick est utilisé sur le présent plan.



**Nature Legacy
protected areas /
Aires protégées du
Patrimoine naturel**
UID / NIU 4021800



	Featured Nature Legacy protected area / Aires protégées du Patrimoine naturel en vedette
	Nature Legacy protected areas / Aires protégées du Patrimoine naturel
	Watercourse / Cours d'eau
	Highway / Autoroute
	Road / Chemin
	PID / NID
	Waterbody / Plan d'eau
	County / Comté
	Crown Land / Terre de la Couronne

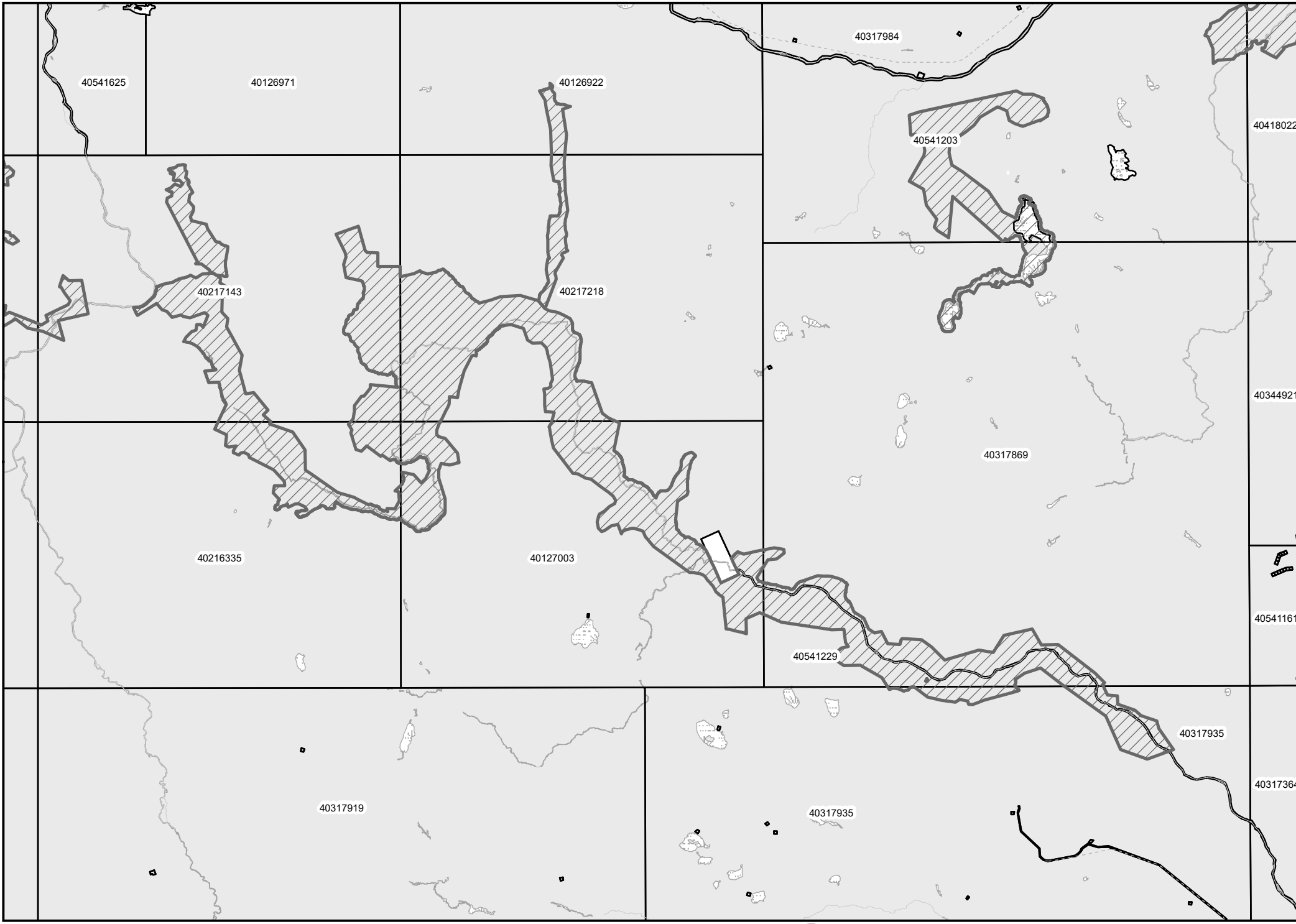
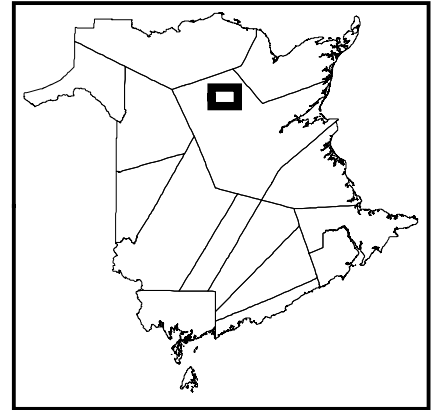
NOTES:
 1. Property boundaries in this plan are from Service New Brunswick's boundary database. Please refer to Service New Brunswick for official property and ownership information.
 2. NAD 1983 CSRS New Brunswick Stereographic coordinate system is used on this plan.

REMARQUES:
 1. Les limites des propriétés figurant sur le présent plan proviennent de la base de données sur les limites des propriétés de Services Nouveau-Brunswick.
 2. Le système de coordonnées stéréographiques NAD 1983 CSRS du Nouveau-Brunswick est utilisé sur le présent plan.

1 cm = 0.09 km
 0 0.125 0.25 0.5 Km



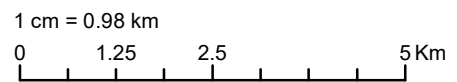
**Nature Legacy
protected areas /
Aires protégées du
Patrimoine naturel**
UID / NIU 4021900



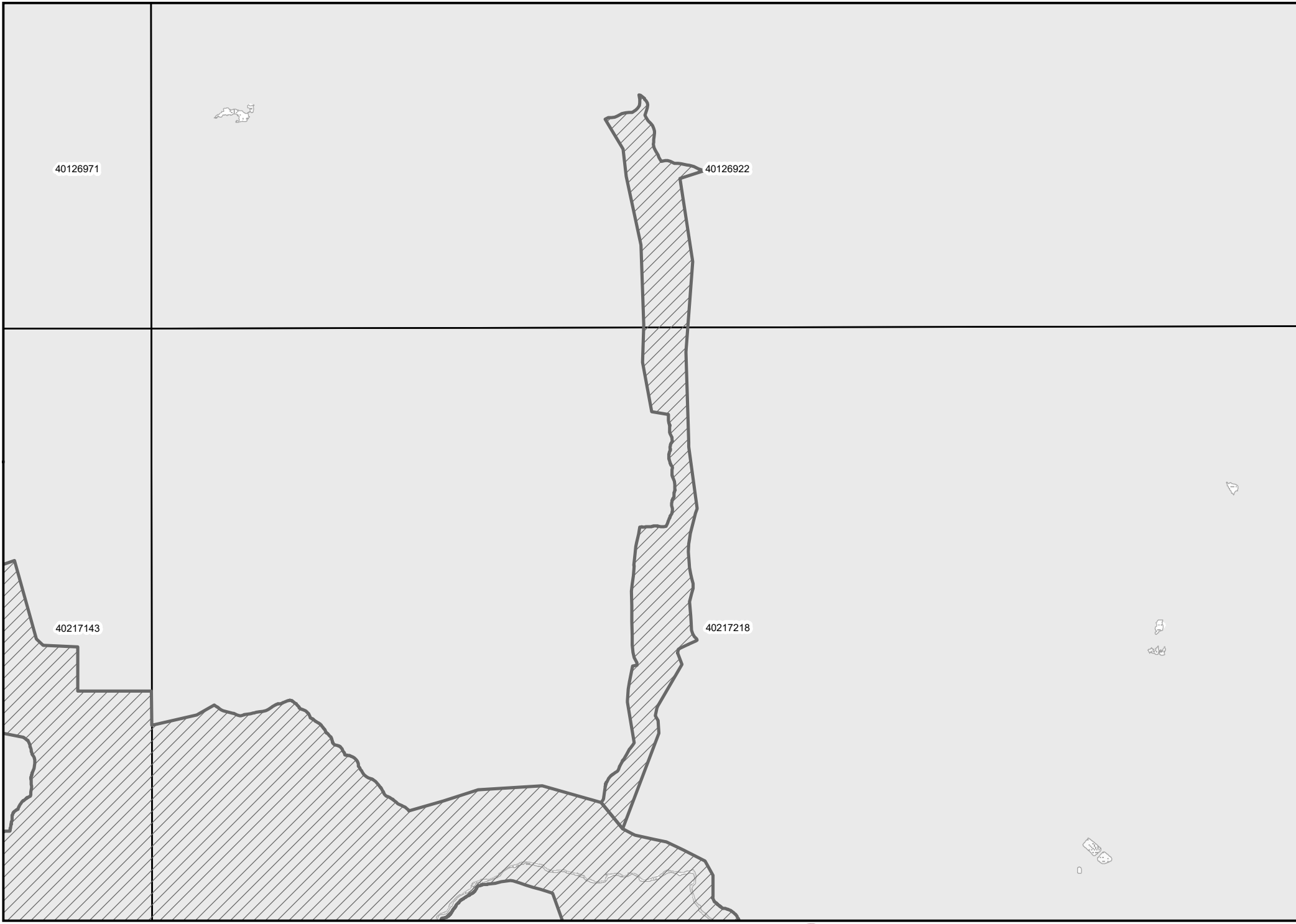
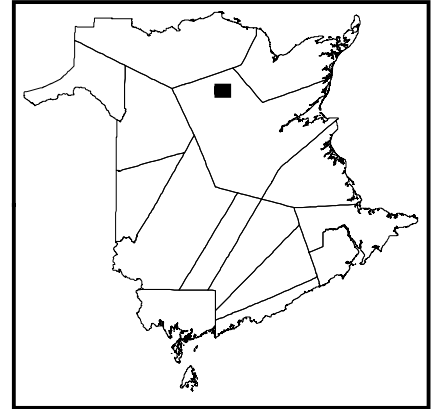
	Featured Nature Legacy protected area / Aires protégées du Patrimoine naturel en vedette
	Nature Legacy protected areas / Aires protégées du Patrimoine naturel
	Watercourse / Cours d'eau
	Highway / Autoroute
	Road / Chemin
	PID / NID
	Waterbody / Plan d'eau
	County / Comté
	Crown Land / Terre de la Couronne









NOTES:
 1. Property boundaries in this plan are from Service New Brunswick's boundary database. Please refer to Service New Brunswick for official property and ownership information.
 2. NAD 1983 CSRS New Brunswick Stereographic coordinate system is used on this plan.

REMARQUES:
 1. Les limites des propriétés figurant sur le présent plan proviennent de la base de données sur les limites des propriétés de Services Nouveau-Brunswick.
 2. Le système de coordonnées stéréographiques NAD 1983 CSRS du Nouveau-Brunswick est utilisé sur le présent plan.



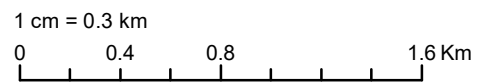
**Nature Legacy
protected areas /
Aires protégées du
Patrimoine naturel**
UID / NIU 4022000



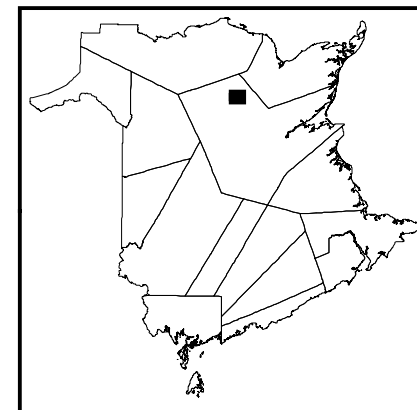
	Featured Nature Legacy protected area / Aires protégées du Patrimoine naturel en vedette
	Nature Legacy protected areas / Aires protégées du Patrimoine naturel
	Watercourse / Cours d'eau
	Highway / Autoroute
	Road / Chemin
	PID / NID
	Waterbody / Plan d'eau
	County / Comté
	Crown Land / Terre de la Couronne






NOTES:
 1. Property boundaries in this plan are from Service New Brunswick's boundary database. Please refer to Service New Brunswick for official property and ownership information.
 2. NAD 1983 CSRS New Brunswick Stereographic coordinate system is used on this plan.

REMARQUES:
 1. Les limites des propriétés figurant sur le présent plan proviennent de la base de données sur les limites des propriétés de Services Nouveau-Brunswick.
 2. Le système de coordonnées stéréographiques NAD 1983 CSRS du Nouveau-Brunswick est utilisé sur le présent plan.



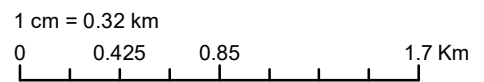
**Nature Legacy
protected areas /
Aires protégées du
Patrimoine naturel**
UID / NIU 4022100



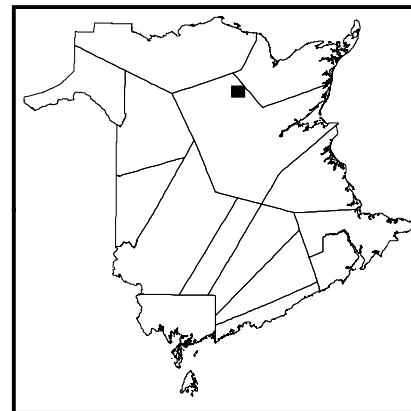
-  Featured Nature Legacy protected area / Aires protégées du Patrimoine naturel en vedette
-  Nature Legacy protected areas / Aires protégées du Patrimoine naturel
-  Watercourse / Cours d'eau
-  Highway / Autoroute
-  Road / Chemin
-  PID / NID
-  Waterbody / Plan d'eau
-  County / Comté
-  Crown Land / Terre de la Couronne








NOTES:
 1. Property boundaries in this plan are from Service New Brunswick's boundary database. Please refer to Service New Brunswick for official property and ownership information.
 2. NAD 1983 CSRS New Brunswick Stereographic coordinate system is used on this plan.

REMARQUES:
 1. Les limites des propriétés figurant sur le présent plan proviennent de la base de données sur les limites des propriétés de Services Nouveau-Brunswick.
 2. Le système de coordonnées stéréographiques NAD 1983 CSRS du Nouveau-Brunswick est utilisé sur le présent plan.



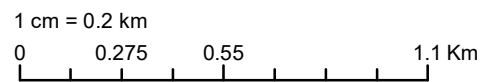
**Nature Legacy
protected areas /
Aires protégées du
Patrimoine naturel**
UID / NIU 4022200




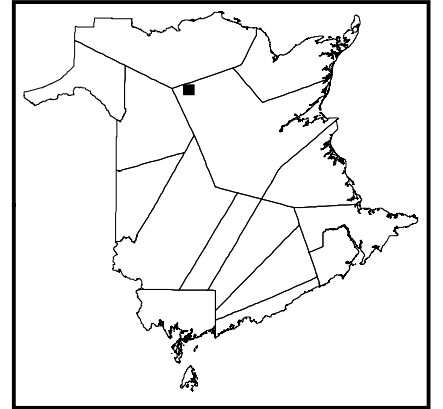
	Featured Nature Legacy protected area / Aires protégées du Patrimoine naturel en vedette
	Nature Legacy protected areas / Aires protégées du Patrimoine naturel
	Watercourse / Cours d'eau
	Highway / Autoroute
	Road / Chemin
	PID / NID
	Waterbody / Plan d'eau
	County / Comté
	Crown Land / Terre de la Couronne





NOTES:
 1. Property boundaries in this plan are from Service New Brunswick's boundary database. Please refer to Service New Brunswick for official property and ownership information.
 2. NAD 1983 CSRS New Brunswick Stereographic coordinate system is used on this plan.

REMARQUES:
 1. Les limites des propriétés figurant sur le présent plan proviennent de la base de données sur les limites des propriétés de Services Nouveau-Brunswick.
 2. Le système de coordonnées stéréographiques NAD 1983 CSRS du Nouveau-Brunswick est utilisé sur le présent plan.



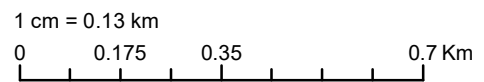
**Nature Legacy
protected areas /
Aires protégées du
Patrimoine naturel**
UID / NIU 4022300



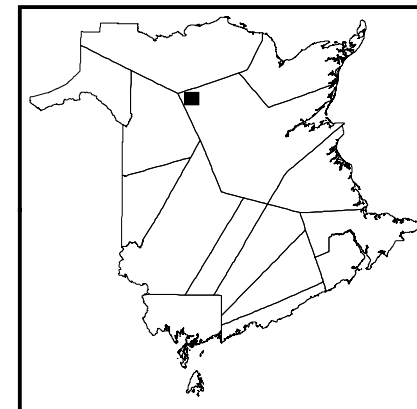
	Featured Nature Legacy protected area / Aires protégées du Patrimoine naturel en vedette
	Nature Legacy protected areas / Aires protégées du Patrimoine naturel
	Watercourse / Cours d'eau
	Highway / Autoroute
	Road / Chemin
	PID / NID
	Waterbody / Plan d'eau
	County / Comté
	Crown Land / Terre de la Couronne

NOTES:
 1. Property boundaries in this plan are from Service New Brunswick's boundary database. Please refer to Service New Brunswick for official property and ownership information.
 2. NAD 1983 CSRS New Brunswick Stereographic coordinate system is used on this plan.

REMARQUES:
 1. Les limites des propriétés figurant sur le présent plan proviennent de la base de données sur les limites des propriétés de Services Nouveau-Brunswick.
 2. Le système de coordonnées stéréographiques NAD 1983 CSRS du Nouveau-Brunswick est utilisé sur le présent plan.



**Nature Legacy
protected areas /
Aires protégées du
Patrimoine naturel**
UID / NIU 4022400







40217077

40216665

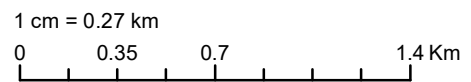
40214207

40226946

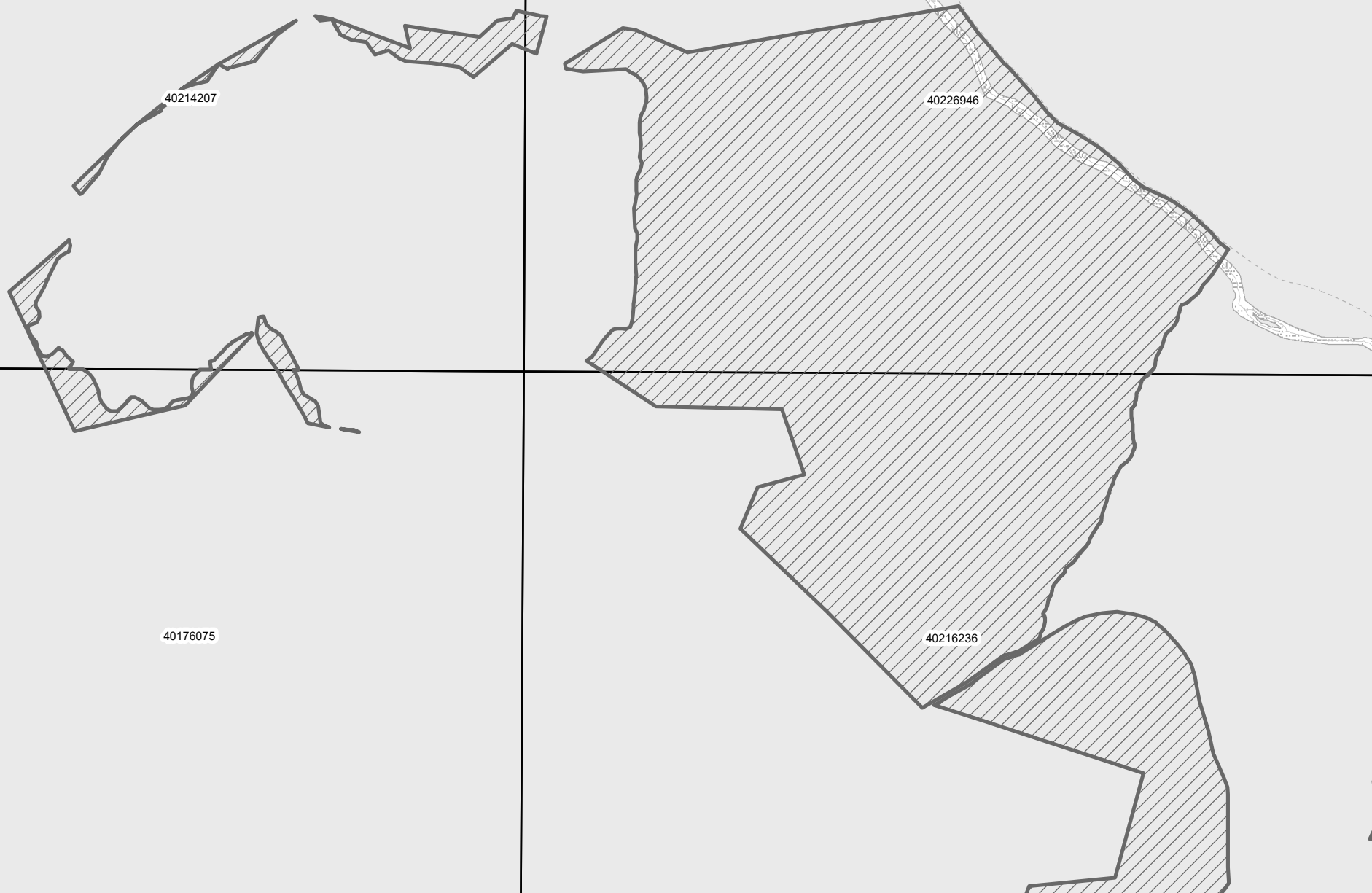
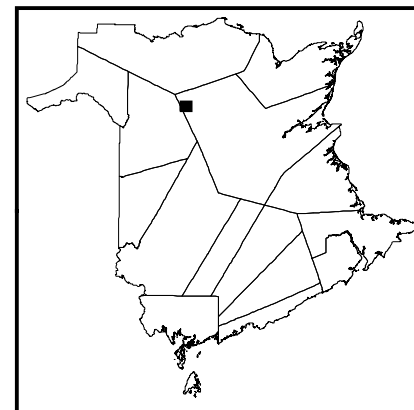
-  Featured Nature Legacy protected area / Aires protégées du Patrimoine naturel en vedette
-  Nature Legacy protected areas / Aires protégées du Patrimoine naturel
-  Watercourse / Cours d'eau
-  Highway / Autoroute
-  Road / Chemin
-  PID / NID
-  Waterbody / Plan d'eau
-  County / Comté
-  Crown Land / Terre de la Couronne









NOTES:
 1. Property boundaries in this plan are from Service New Brunswick's boundary database. Please refer to Service New Brunswick for official property and ownership information.
 2. NAD 1983 CSRS New Brunswick Stereographic coordinate system is used on this plan.

REMARQUES:
 1. Les limites des propriétés figurant sur le présent plan proviennent de la base de données sur les limites des propriétés de Services Nouveau-Brunswick.
 2. Le système de coordonnées stéréographiques NAD 1983 CSRS du Nouveau-Brunswick est utilisé sur le présent plan.



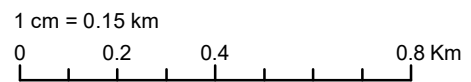
**Nature Legacy
protected areas /
Aires protégées du
Patrimoine naturel**
UID / NIU 4022500



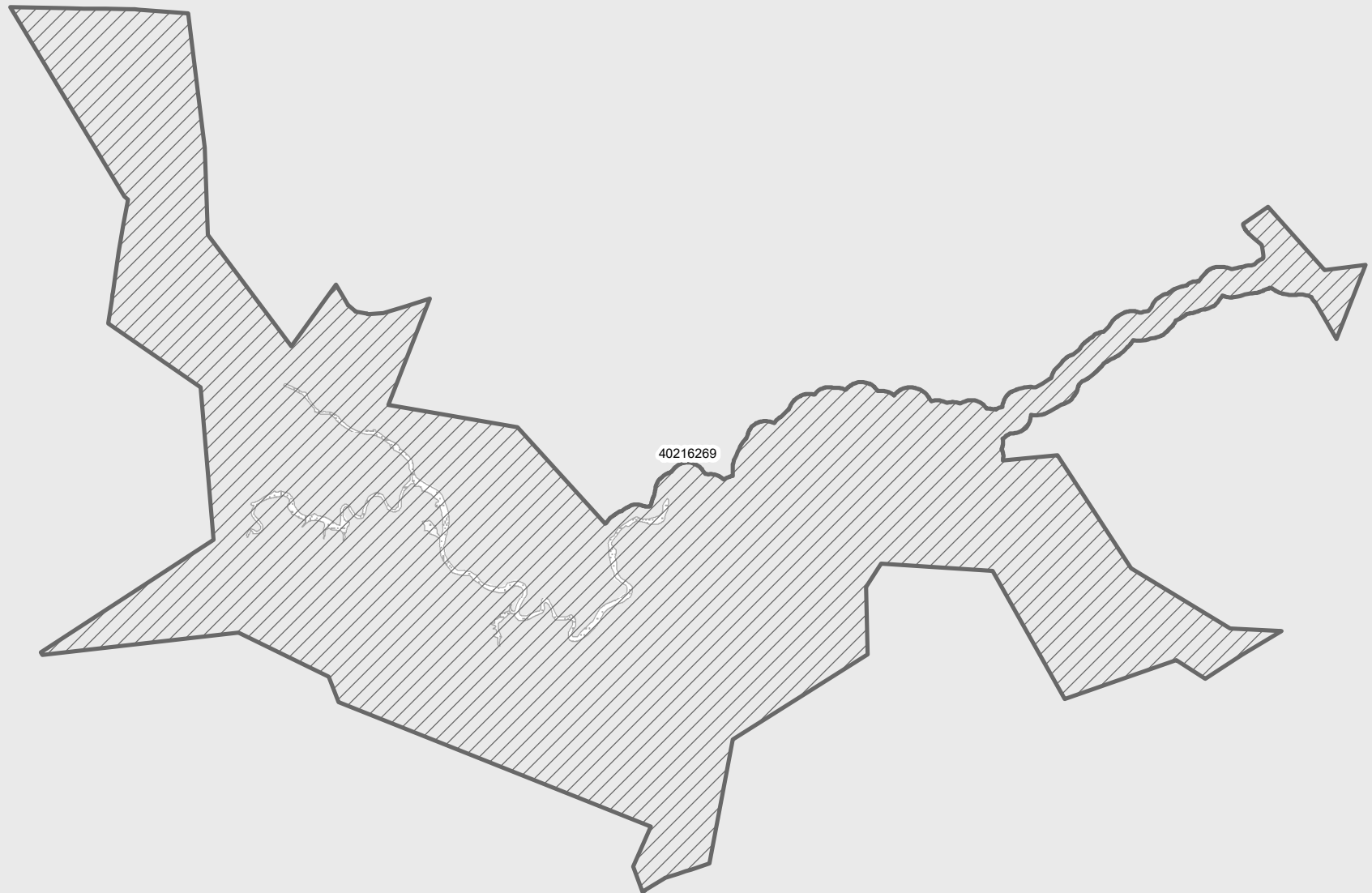
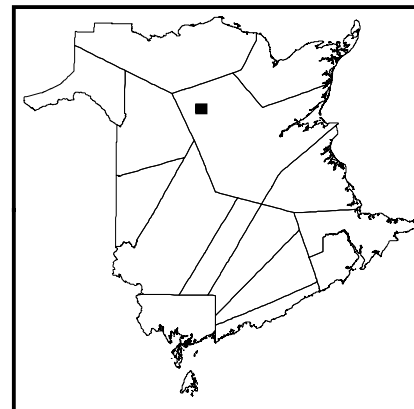
	Featured Nature Legacy protected area / Aires protégées du Patrimoine naturel en vedette
	Nature Legacy protected areas / Aires protégées du Patrimoine naturel
	Watercourse / Cours d'eau
	Highway / Autoroute
	Road / Chemin
	PID / NID
	Waterbody / Plan d'eau
	County / Comté
	Crown Land / Terre de la Couronne










NOTES:
 1. Property boundaries in this plan are from Service New Brunswick's boundary database. Please refer to Service New Brunswick for official property and ownership information.
 2. NAD 1983 CSRS New Brunswick Stereographic coordinate system is used on this plan.

REMARQUES:
 1. Les limites des propriétés figurant sur le présent plan proviennent de la base de données sur les limites des propriétés de Services Nouveau-Brunswick.
 2. Le système de coordonnées stéréographiques NAD 1983 CSRS du Nouveau-Brunswick est utilisé sur le présent plan.



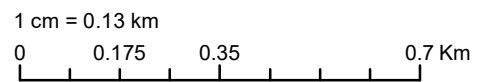
**Nature Legacy
protected areas /
Aires protégées du
Patrimoine naturel**
UID / NIU 4022600



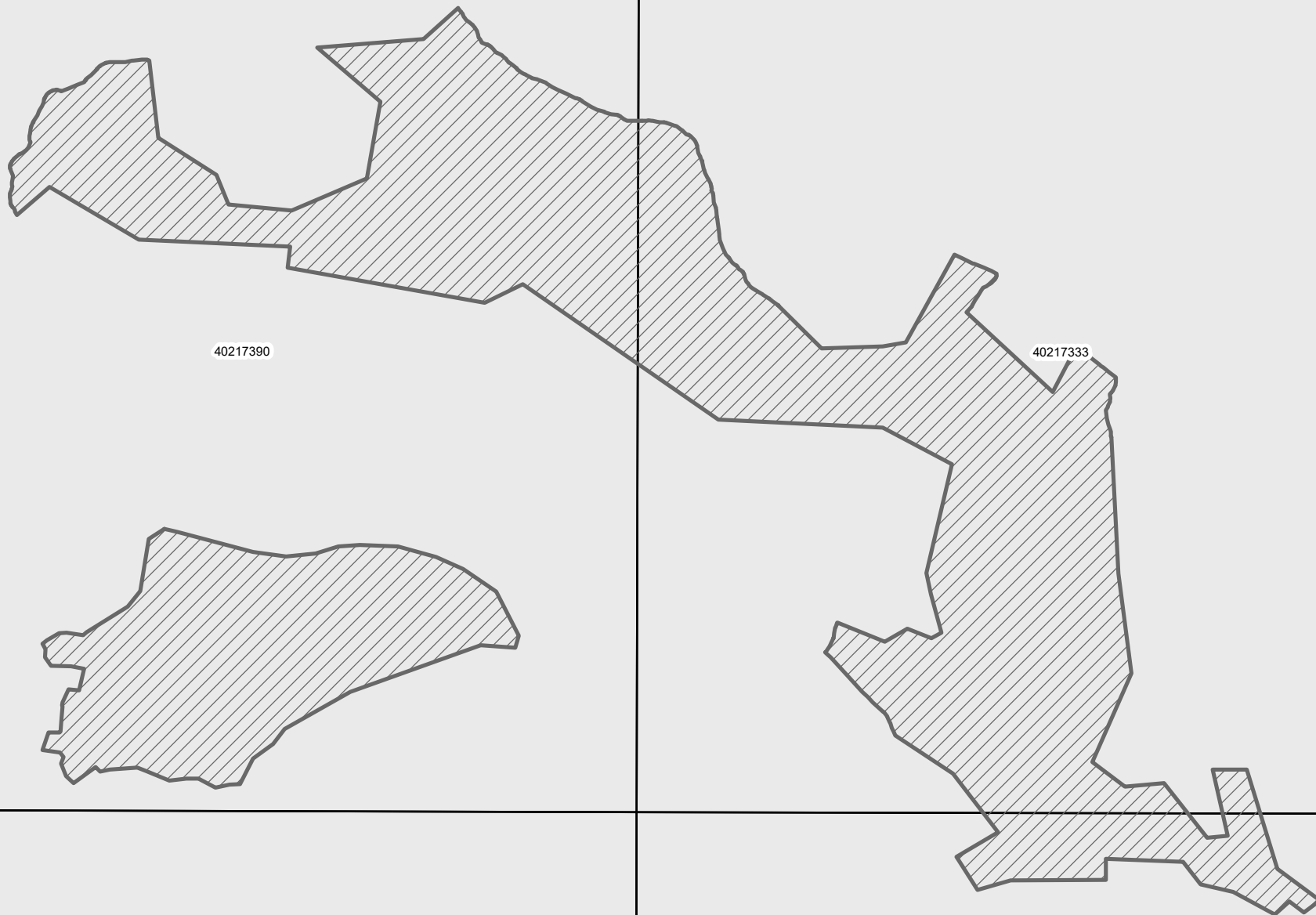
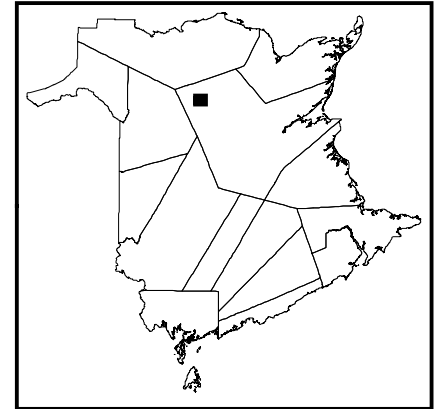
	Featured Nature Legacy protected area / Aires protégées du Patrimoine naturel en vedette
	Nature Legacy protected areas / Aires protégées du Patrimoine naturel
	Watercourse / Cours d'eau
	Highway / Autoroute
	Road / Chemin
	PID / NID
	Waterbody / Plan d'eau
	County / Comté
	Crown Land / Terre de la Couronne










NOTES:
 1. Property boundaries in this plan are from Service New Brunswick's boundary database. Please refer to Service New Brunswick for official property and ownership information.
 2. NAD 1983 CSRS New Brunswick Stereographic coordinate system is used on this plan.

REMARQUES:
 1. Les limites des propriétés figurant sur le présent plan proviennent de la base de données sur les limites des propriétés de Services Nouveau-Brunswick.
 2. Le système de coordonnées stéréographiques NAD 1983 CSRS du Nouveau-Brunswick est utilisé sur le présent plan.



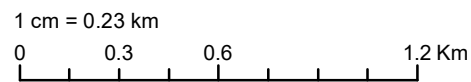
**Nature Legacy
protected areas /
Aires protégées du
Patrimoine naturel**
UID / NIU 4022700



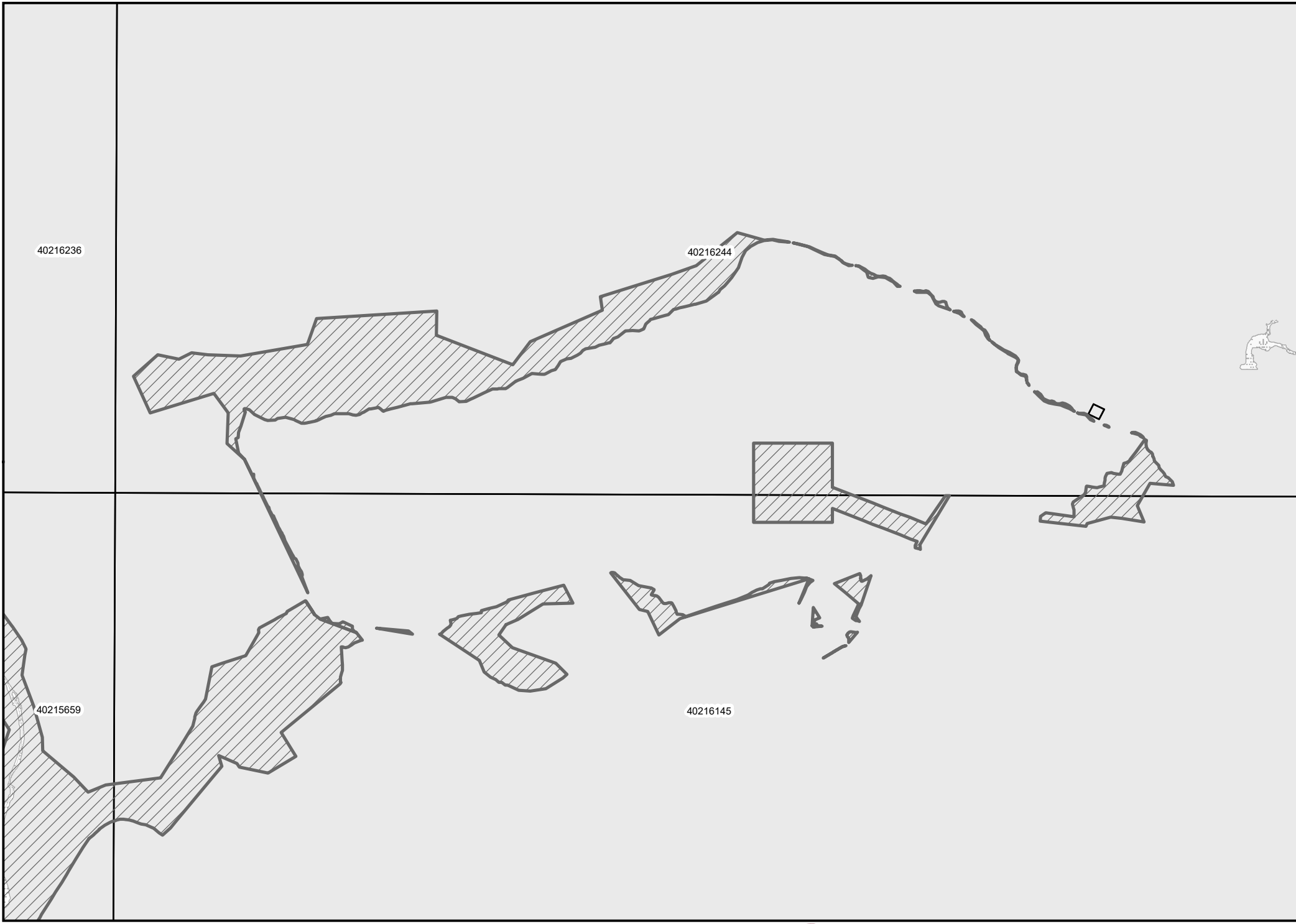
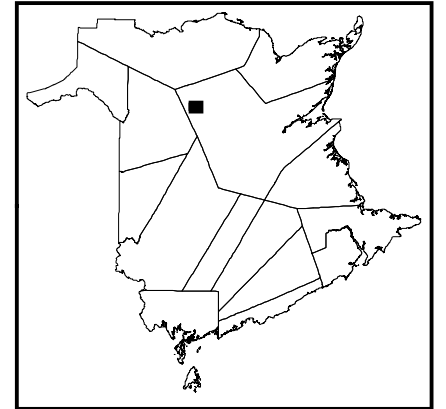
	Featured Nature Legacy protected area / Aires protégées du Patrimoine naturel en vedette
	Nature Legacy protected areas / Aires protégées du Patrimoine naturel
	Watercourse / Cours d'eau
	Highway / Autoroute
	Road / Chemin
	PID / NID
	Waterbody / Plan d'eau
	County / Comté
	Crown Land / Terre de la Couronne










NOTES:
 1. Property boundaries in this plan are from Service New Brunswick's boundary database. Please refer to Service New Brunswick for official property and ownership information.
 2. NAD 1983 CSRS New Brunswick Stereographic coordinate system is used on this plan.

REMARQUES:
 1. Les limites des propriétés figurant sur le présent plan proviennent de la base de données sur les limites des propriétés de Services Nouveau-Brunswick.
 2. Le système de coordonnées stéréographiques NAD 1983 CSRS du Nouveau-Brunswick est utilisé sur le présent plan.



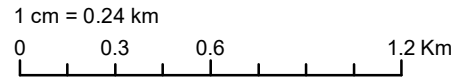
**Nature Legacy
protected areas /
Aires protégées du
Patrimoine naturel**
UID / NIU 4022800



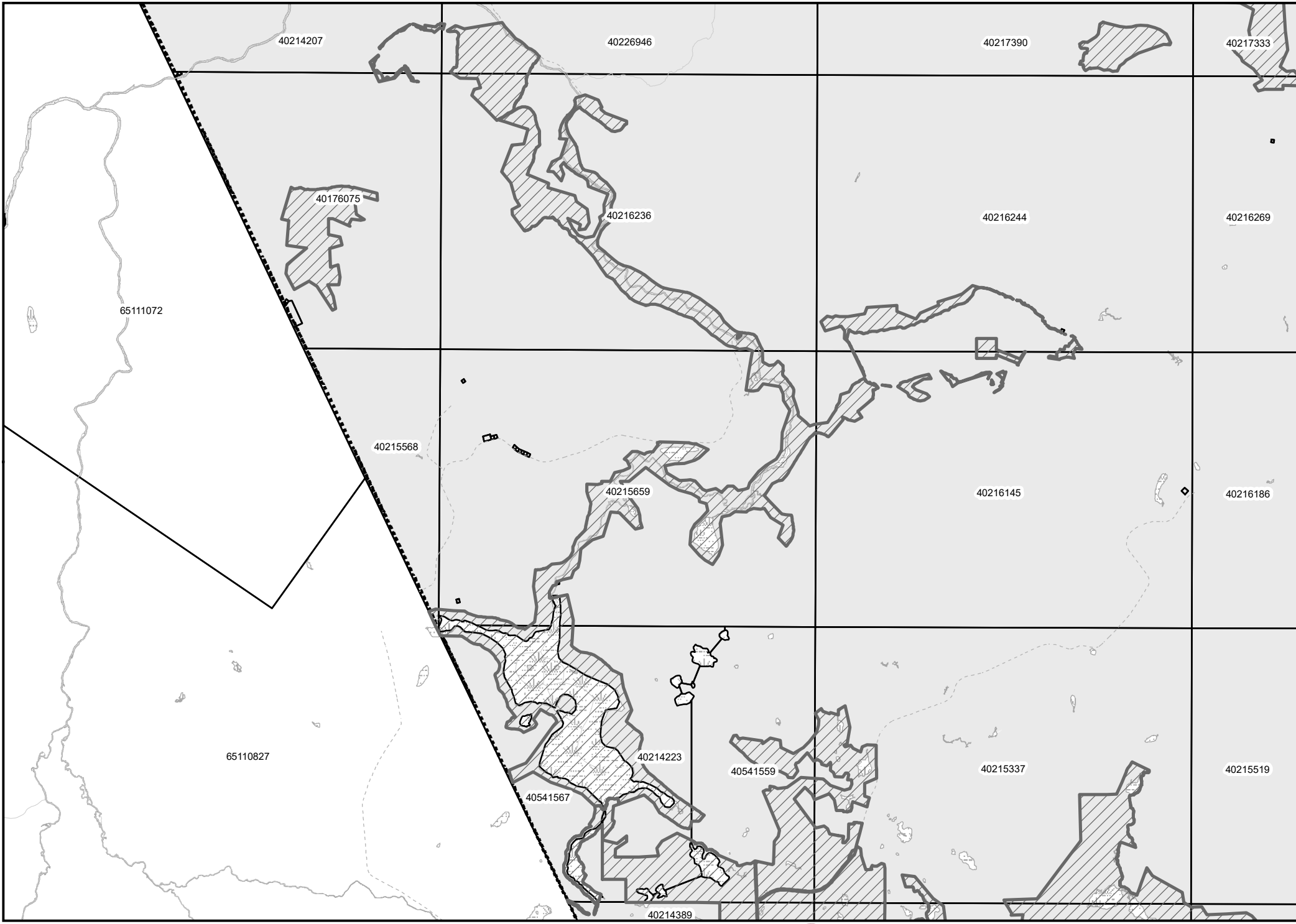
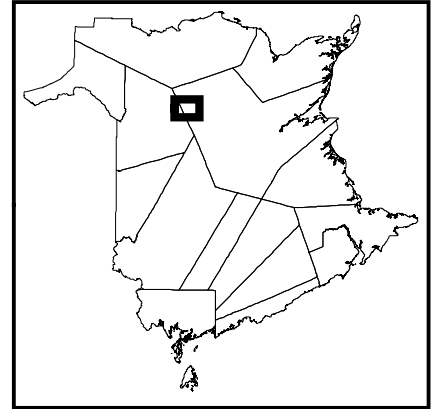
	Featured Nature Legacy protected area / Aires protégées du Patrimoine naturel en vedette
	Nature Legacy protected areas / Aires protégées du Patrimoine naturel
	Watercourse / Cours d'eau
	Highway / Autoroute
	Road / Chemin
	PID / NID
	Waterbody / Plan d'eau
	County / Comté
	Crown Land / Terre de la Couronne

NOTES:
 1. Property boundaries in this plan are from Service New Brunswick's boundary database. Please refer to Service New Brunswick for official property and ownership information.
 2. NAD 1983 CSRS New Brunswick Stereographic coordinate system is used on this plan.

REMARQUES:
 1. Les limites des propriétés figurant sur le présent plan proviennent de la base de données sur les limites des propriétés de Services Nouveau-Brunswick.
 2. Le système de coordonnées stéréographiques NAD 1983 CSRS du Nouveau-Brunswick est utilisé sur le présent plan.



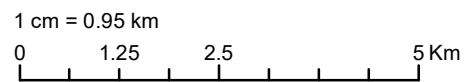
**Nature Legacy
protected areas /
Aires protégées du
Patrimoine naturel**
UID / NIU 4022900



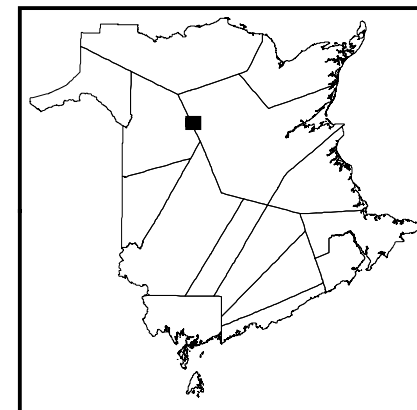
	Featured Nature Legacy protected area / Aires protégées du Patrimoine naturel en vedette
	Nature Legacy protected areas / Aires protégées du Patrimoine naturel
	Watercourse / Cours d'eau
	Highway / Autoroute
	Road / Chemin
	PID / NID
	Waterbody / Plan d'eau
	County / Comté
	Crown Land / Terre de la Couronne








NOTES:
 1. Property boundaries in this plan are from Service New Brunswick's boundary database. Please refer to Service New Brunswick for official property and ownership information.
 2. NAD 1983 CSRS New Brunswick Stereographic coordinate system is used on this plan.

REMARQUES:
 1. Les limites des propriétés figurant sur le présent plan proviennent de la base de données sur les limites des propriétés de Services Nouveau-Brunswick.
 2. Le système de coordonnées stéréographiques NAD 1983 CSRS du Nouveau-Brunswick est utilisé sur le présent plan.




**Nature Legacy
protected areas /
Aires protégées du
Patrimoine naturel**
UID / NIU 4023000



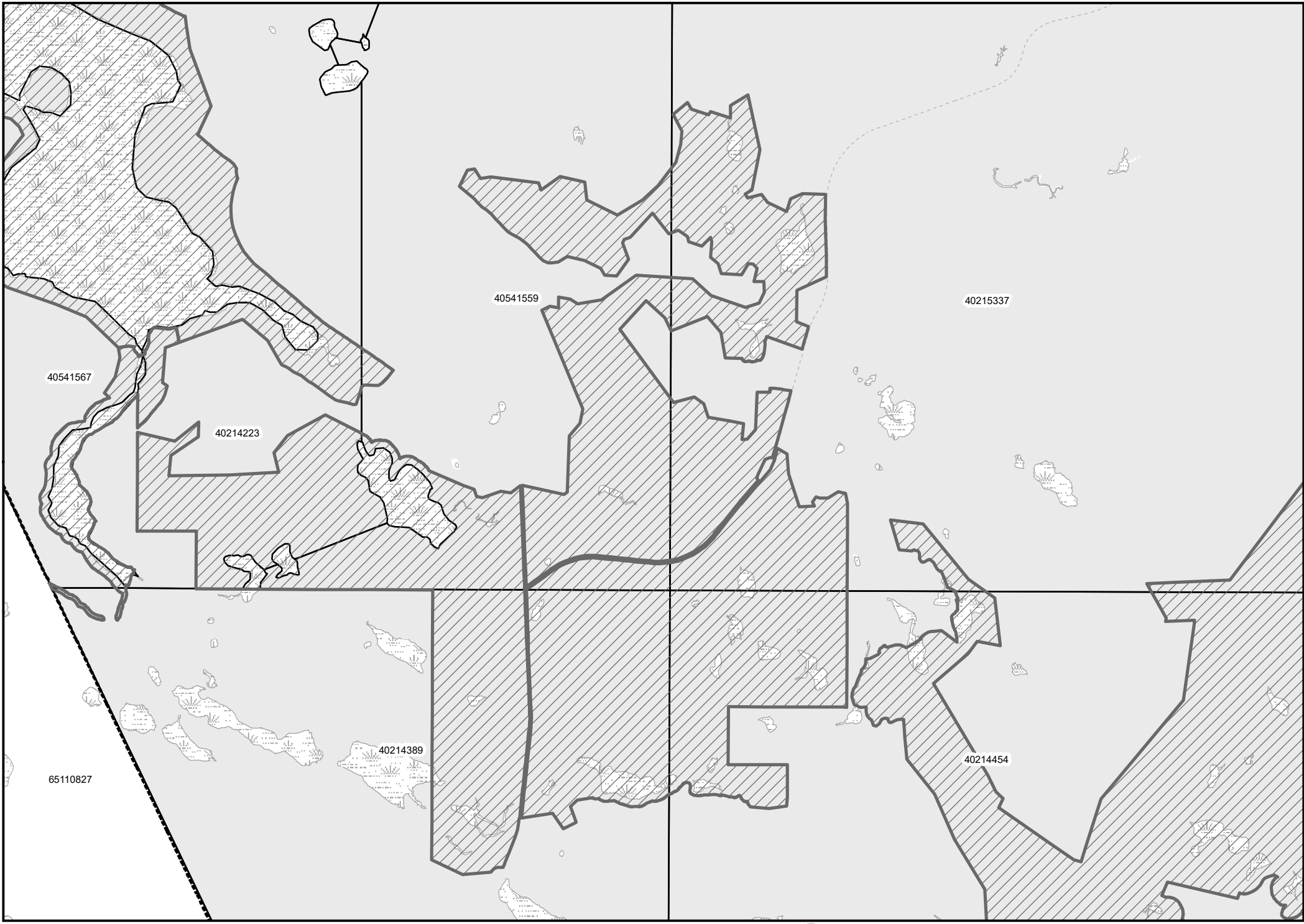
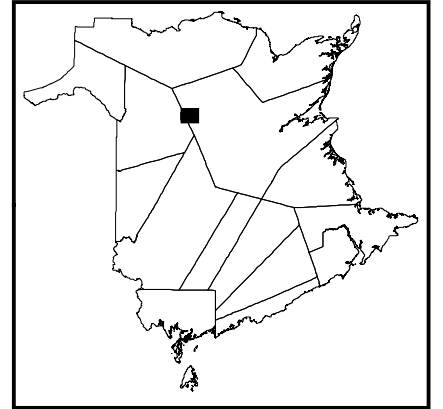
-  Featured Nature Legacy protected area / Aires protégées du Patrimoine naturel en vedette
-  Nature Legacy protected areas / Aires protégées du Patrimoine naturel
-  Watercourse / Cours d'eau
-  Highway / Autoroute
-  Road / Chemin
-  PID / NID
-  Waterbody / Plan d'eau
-  County / Comté
-  Crown Land / Terre de la Couronne

NOTES:
 1. Property boundaries in this plan are from Service New Brunswick's boundary database. Please refer to Service New Brunswick for official property and ownership information.
 2. NAD 1983 CSRS New Brunswick Stereographic coordinate system is used on this plan.

REMARQUES:
 1. Les limites des propriétés figurant sur le présent plan proviennent de la base de données sur les limites des propriétés de Services Nouveau-Brunswick.
 2. Le système de coordonnées stéréographiques NAD 1983 CSRS du Nouveau-Brunswick est utilisé sur le présent plan.



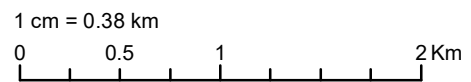
**Nature Legacy
protected areas /
Aires protégées du
Patrimoine naturel**
UID / NIU 4023100



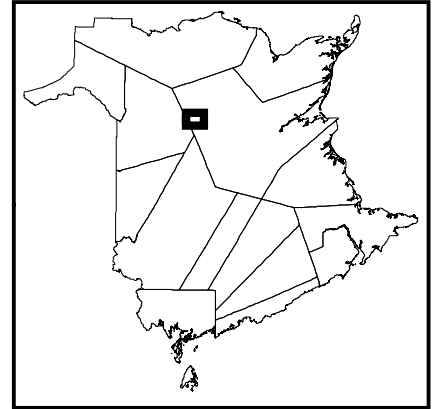
	Featured Nature Legacy protected area / Aires protégées du Patrimoine naturel en vedette
	Nature Legacy protected areas / Aires protégées du Patrimoine naturel
	Watercourse / Cours d'eau
	Highway / Autoroute
	Road / Chemin
	PID / NID
	Waterbody / Plan d'eau
	County / Comté
	Crown Land / Terre de la Couronne





NOTES:
 1. Property boundaries in this plan are from Service New Brunswick's boundary database. Please refer to Service New Brunswick for official property and ownership information.
 2. NAD 1983 CSRS New Brunswick Stereographic coordinate system is used on this plan.

REMARQUES:
 1. Les limites des propriétés figurant sur le présent plan proviennent de la base de données sur les limites des propriétés de Services Nouveau-Brunswick.
 2. Le système de coordonnées stéréographiques NAD 1983 CSRS du Nouveau-Brunswick est utilisé sur le présent plan.



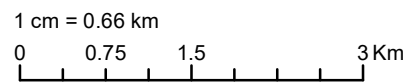
**Nature Legacy
protected areas /
Aires protégées du
Patrimoine naturel**
UID / NIU 4023200



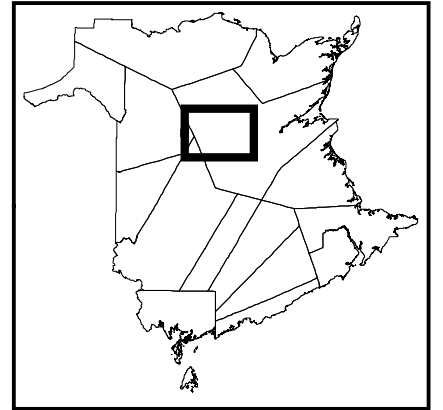
	Featured Nature Legacy protected area / Aires protégées du Patrimoine naturel en vedette
	Nature Legacy protected areas / Aires protégées du Patrimoine naturel
	Watercourse / Cours d'eau
	Highway / Autoroute
	Road / Chemin
	PID / NID
	Waterbody / Plan d'eau
	County / Comté
	Crown Land / Terre de la Couronne

NOTES:
 1. Property boundaries in this plan are from Service New Brunswick's boundary database. Please refer to Service New Brunswick for official property and ownership information.
 2. NAD 1983 CSRS New Brunswick Stereographic coordinate system is used on this plan.

REMARQUES:
 1. Les limites des propriétés figurant sur le présent plan proviennent de la base de données sur les limites des propriétés de Services Nouveau-Brunswick.
 2. Le système de coordonnées stéréographiques NAD 1983 CSRS du Nouveau-Brunswick est utilisé sur le présent plan.



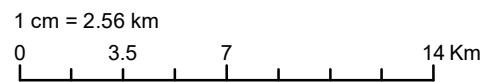
**Nature Legacy
protected areas /
Aires protégées du
Patrimoine naturel**
UID / NIU 4023300



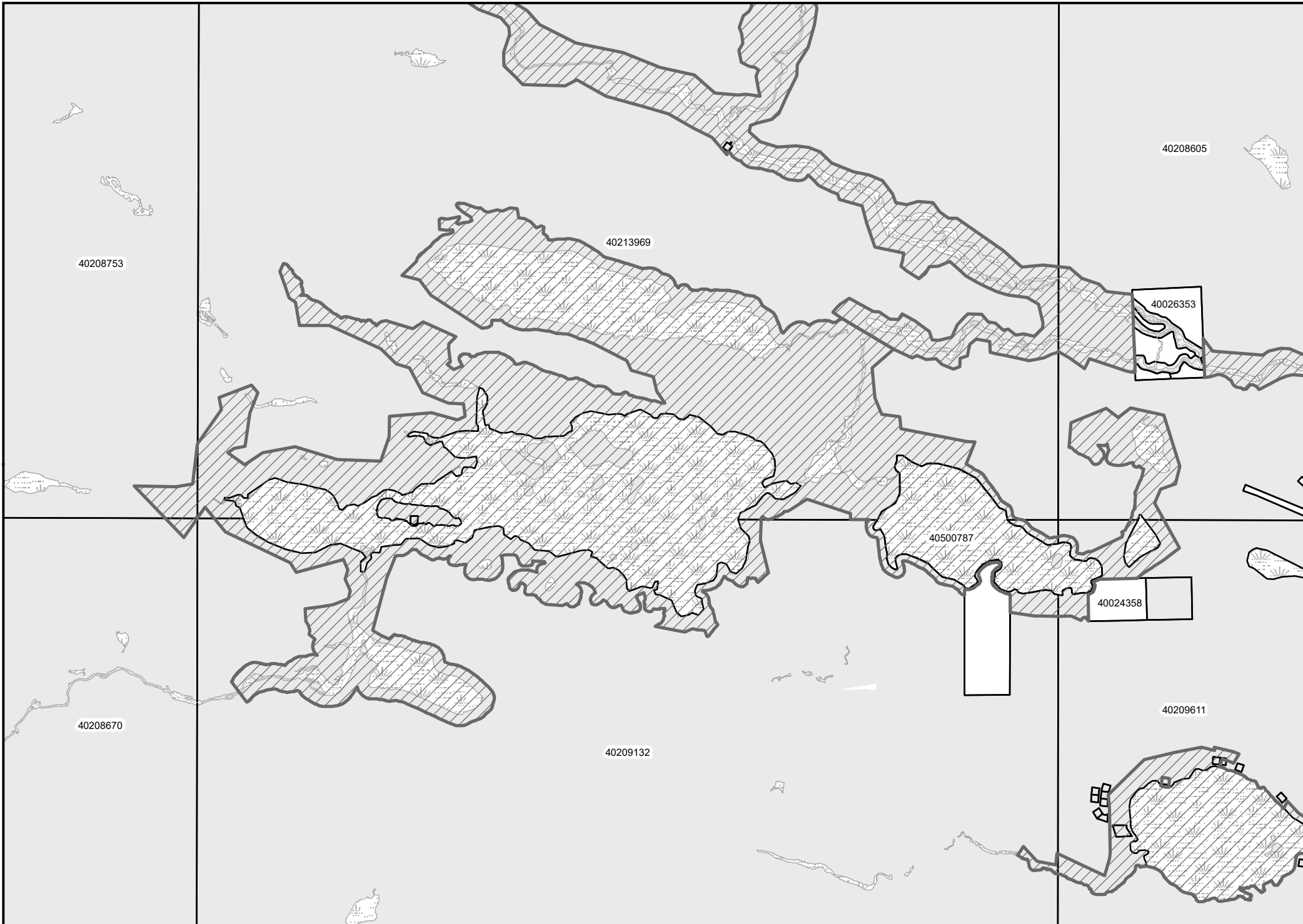
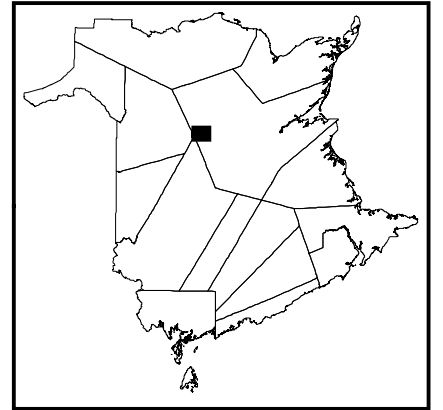
	Featured Nature Legacy protected area / Aires protégées du Patrimoine naturel en vedette
	Nature Legacy protected areas / Aires protégées du Patrimoine naturel
	Watercourse / Cours d'eau
	Highway / Autoroute
	Road / Chemin
	PID / NID
	Waterbody / Plan d'eau
	County / Comté
	Crown Land / Terre de la Couronne

NOTES:
 1. Property boundaries in this plan are from Service New Brunswick's boundary database. Please refer to Service New Brunswick for official property and ownership information.
 2. NAD 1983 CSRS New Brunswick Stereographic coordinate system is used on this plan.

REMARQUES:
 1. Les limites des propriétés figurant sur le présent plan proviennent de la base de données sur les limites des propriétés de Services Nouveau-Brunswick.
 2. Le système de coordonnées stéréographiques NAD 1983 CSRS du Nouveau-Brunswick est utilisé sur le présent plan.



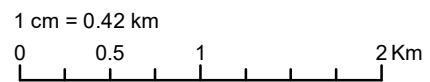
**Nature Legacy
protected areas /
Aires protégées du
Patrimoine naturel**
UID / NIU 4023400



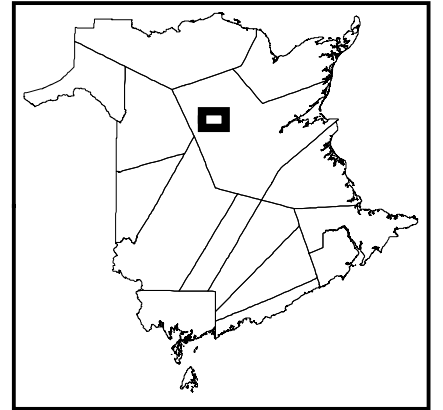
	Featured Nature Legacy protected area / Aires protégées du Patrimoine naturel en vedette
	Nature Legacy protected areas / Aires protégées du Patrimoine naturel
	Watercourse / Cours d'eau
	Highway / Autoroute
	Road / Chemin
	PID / NID
	Waterbody / Plan d'eau
	County / Comté
	Crown Land / Terre de la Couronne

NOTES:
 1. Property boundaries in this plan are from Service New Brunswick's boundary database. Please refer to Service New Brunswick for official property and ownership information.
 2. NAD 1983 CSRS New Brunswick Stereographic coordinate system is used on this plan.

REMARQUES:
 1. Les limites des propriétés figurant sur le présent plan proviennent de la base de données sur les limites des propriétés de Services Nouveau-Brunswick.
 2. Le système de coordonnées stéréographiques NAD 1983 CSRS du Nouveau-Brunswick est utilisé sur le présent plan.



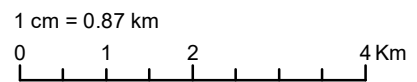
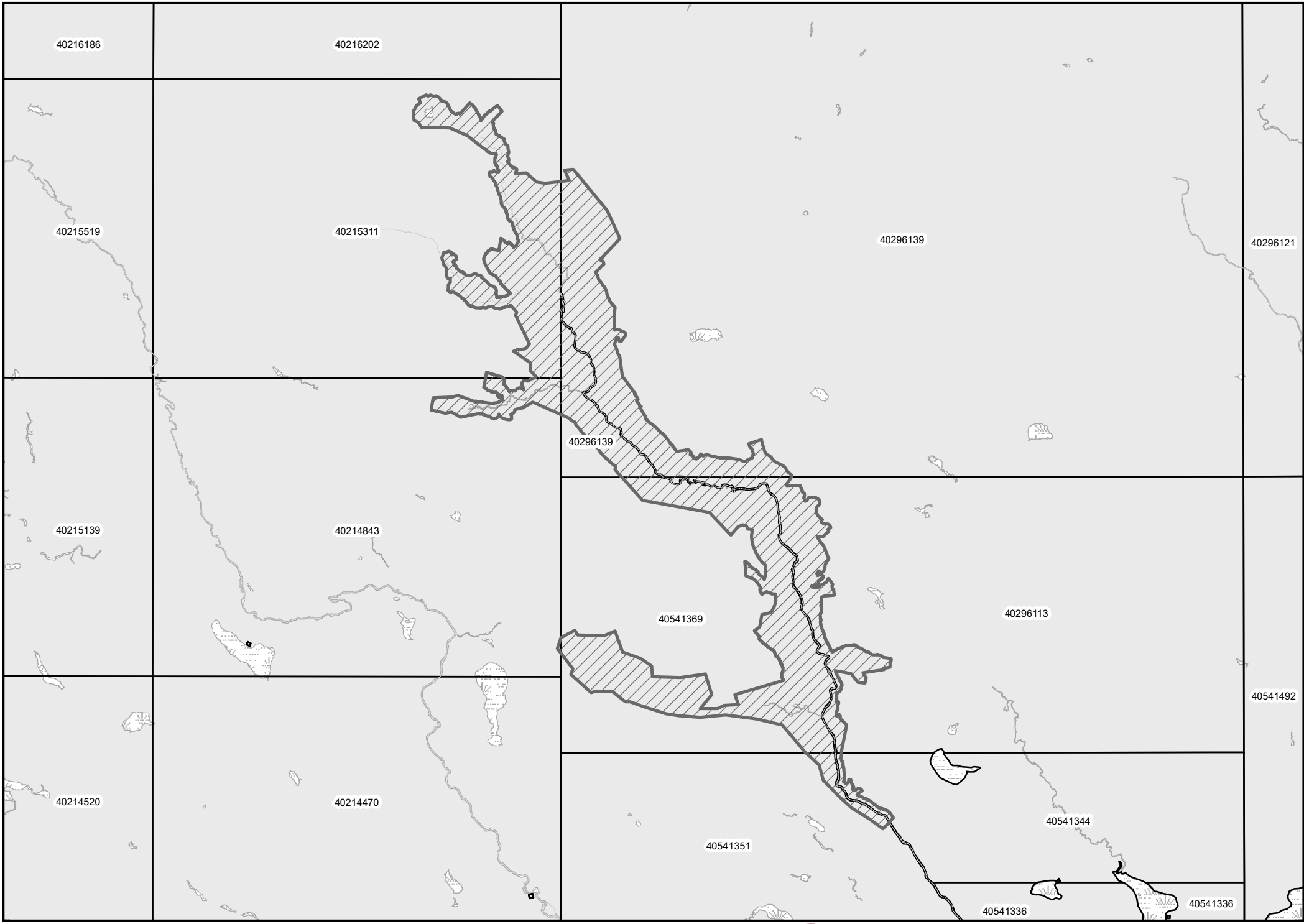
**Nature Legacy
protected areas /
Aires protégées du
Patrimoine naturel**
UID / NIU 4023500



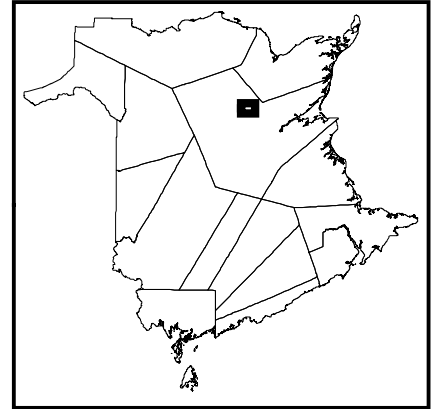
	Featured Nature Legacy protected area / Aires protégées du Patrimoine naturel en vedette
	Nature Legacy protected areas / Aires protégées du Patrimoine naturel
	Watercourse / Cours d'eau
	Highway / Autoroute
	Road / Chemin
	PID / NID
	Waterbody / Plan d'eau
	County / Comté
	Crown Land / Terre de la Couronne

NOTES:
 1. Property boundaries in this plan are from Service New Brunswick's boundary database. Please refer to Service New Brunswick for official property and ownership information.
 2. NAD 1983 CSRS New Brunswick Stereographic coordinate system is used on this plan.

REMARQUES:
 1. Les limites des propriétés figurant sur le présent plan proviennent de la base de données sur les limites des propriétés de Services Nouveau-Brunswick.
 2. Le système de coordonnées stéréographiques NAD 1983 CSRS du Nouveau-Brunswick est utilisé sur le présent plan.



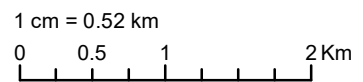
**Nature Legacy
protected areas /
Aires protégées du
Patrimoine naturel**
UID / NIU 4023600



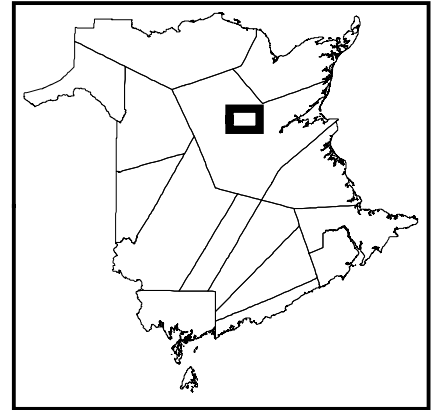
	Featured Nature Legacy protected area / Aires protégées du Patrimoine naturel en vedette
	Nature Legacy protected areas / Aires protégées du Patrimoine naturel
	Watercourse / Cours d'eau
	Highway / Autoroute
	Road / Chemin
	PID / NID
	Waterbody / Plan d'eau
	County / Comté
	Crown Land / Terre de la Couronne




NOTES:
 1. Property boundaries in this plan are from Service New Brunswick's boundary database. Please refer to Service New Brunswick for official property and ownership information.
 2. NAD 1983 CSRS New Brunswick Stereographic coordinate system is used on this plan.

REMARQUES:
 1. Les limites des propriétés figurant sur le présent plan proviennent de la base de données sur les limites des propriétés de Services Nouveau-Brunswick.
 2. Le système de coordonnées stéréographiques NAD 1983 CSRS du Nouveau-Brunswick est utilisé sur le présent plan.



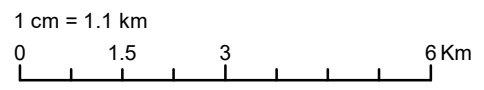
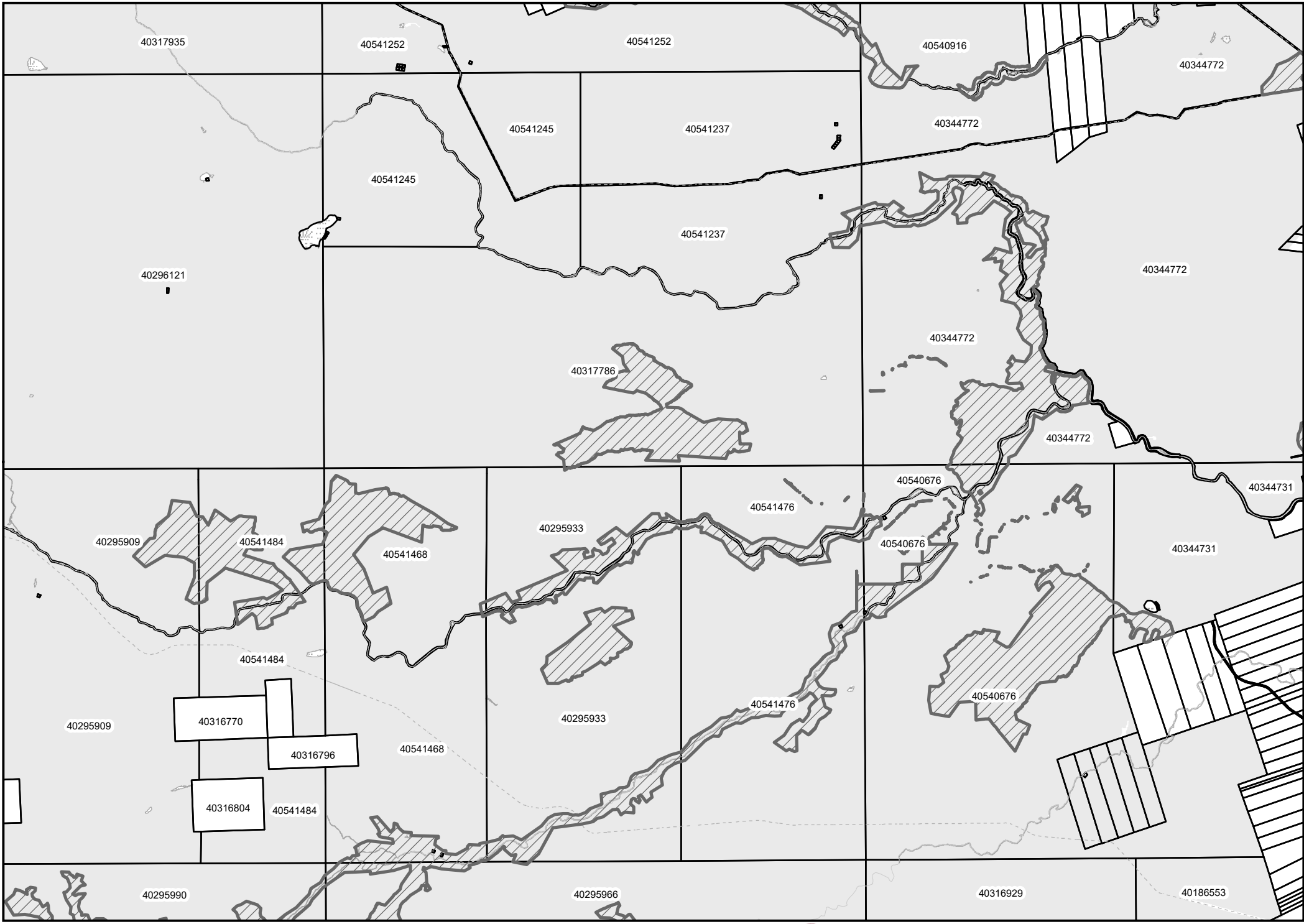
**Nature Legacy
protected areas /
Aires protégées du
Patrimoine naturel**
UID / NIU 4023700



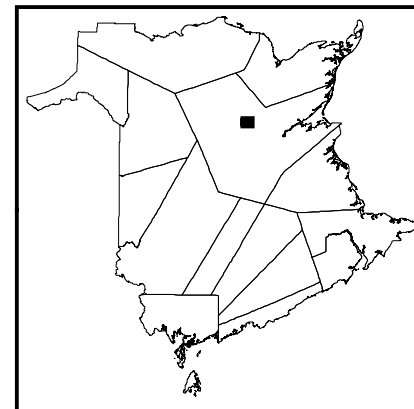
	Featured Nature Legacy protected area / Aires protégées du Patrimoine naturel en vedette
	Nature Legacy protected areas / Aires protégées du Patrimoine naturel
	Watercourse / Cours d'eau
	Highway / Autoroute
	Road / Chemin
	PID / NID
	Waterbody / Plan d'eau
	County / Comté
	Crown Land / Terre de la Couronne






NOTES:
 1. Property boundaries in this plan are from Service New Brunswick's boundary database. Please refer to Service New Brunswick for official property and ownership information.
 2. NAD 1983 CSRS New Brunswick Stereographic coordinate system is used on this plan.

REMARQUES:
 1. Les limites des propriétés figurant sur le présent plan proviennent de la base de données sur les limites des propriétés de Services Nouveau-Brunswick.
 2. Le système de coordonnées stéréographiques NAD 1983 CSRS du Nouveau-Brunswick est utilisé sur le présent plan.



**Nature Legacy
protected areas /
Aires protégées du
Patrimoine naturel**
UID / NIU 4023800



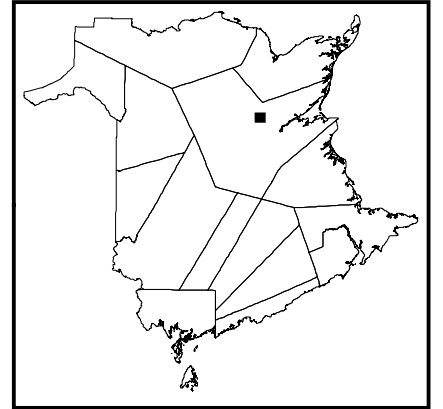
-  Featured Nature Legacy protected area / Aires protégées du Patrimoine naturel en vedette
-  Nature Legacy protected areas / Aires protégées du Patrimoine naturel
-  Watercourse / Cours d'eau
-  Highway / Autoroute
-  Road / Chemin
-  PID / NID
-  Waterbody / Plan d'eau
-  County / Comté
-  Crown Land / Terre de la Couronne

NOTES:
 1. Property boundaries in this plan are from Service New Brunswick's boundary database. Please refer to Service New Brunswick for official property and ownership information.
 2. NAD 1983 CSRS New Brunswick Stereographic coordinate system is used on this plan.

REMARQUES:
 1. Les limites des propriétés figurant sur le présent plan proviennent de la base de données sur les limites des propriétés de Services Nouveau-Brunswick.
 2. Le système de coordonnées stéréographiques NAD 1983 CSRS du Nouveau-Brunswick est utilisé sur le présent plan.

1 cm = 0.21 km
 0 0.275 0.55 1.1 Km

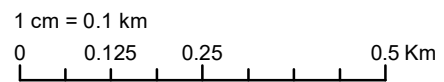
**Nature Legacy
protected areas /
Aires protégées du
Patrimoine naturel
UID / NIU 4023900**



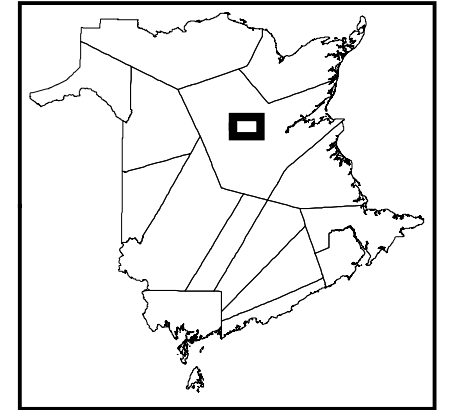
	Featured Nature Legacy protected area / Aires protégées du Patrimoine naturel en vedette
	Nature Legacy protected areas / Aires protégées du Patrimoine naturel
	Watercourse / Cours d'eau
	Highway / Autoroute
	Road / Chemin
	PID / NID
	Waterbody / Plan d'eau
	County / Comté
	Crown Land / Terre de la Couronne





NOTES:
 1. Property boundaries in this plan are from Service New Brunswick's boundary database. Please refer to Service New Brunswick for official property and ownership information.
 2. NAD 1983 CSRS New Brunswick Stereographic coordinate system is used on this plan.

REMARQUES:
 1. Les limites des propriétés figurant sur le présent plan proviennent de la base de données sur les limites des propriétés de Services Nouveau-Brunswick.
 2. Le système de coordonnées stéréographiques NAD 1983 CSRS du Nouveau-Brunswick est utilisé sur le présent plan.

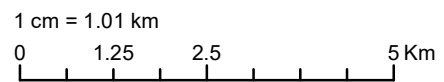
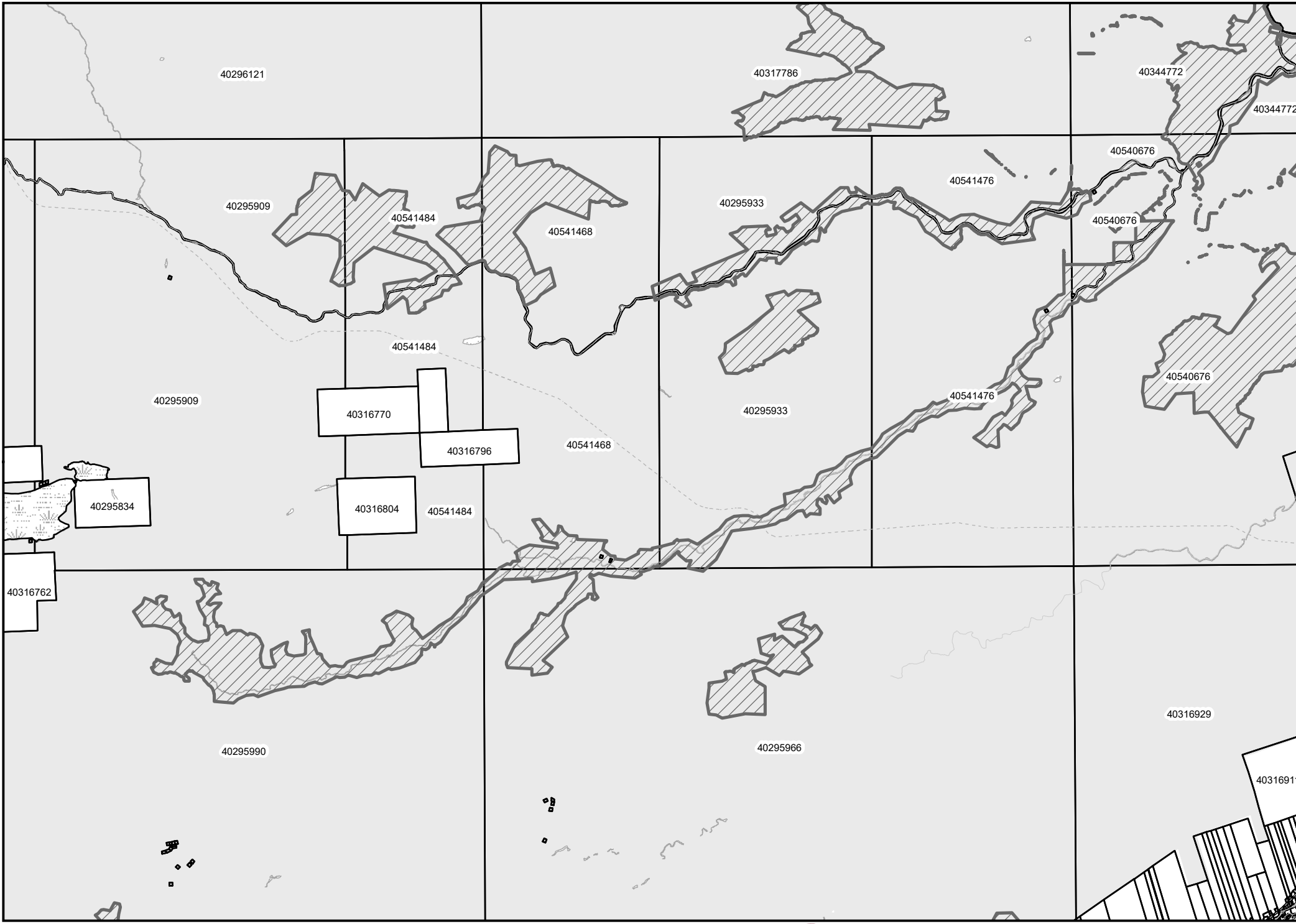


**Nature Legacy
protected areas /
Aires protégées du
Patrimoine naturel**
UID / NIU 4024000

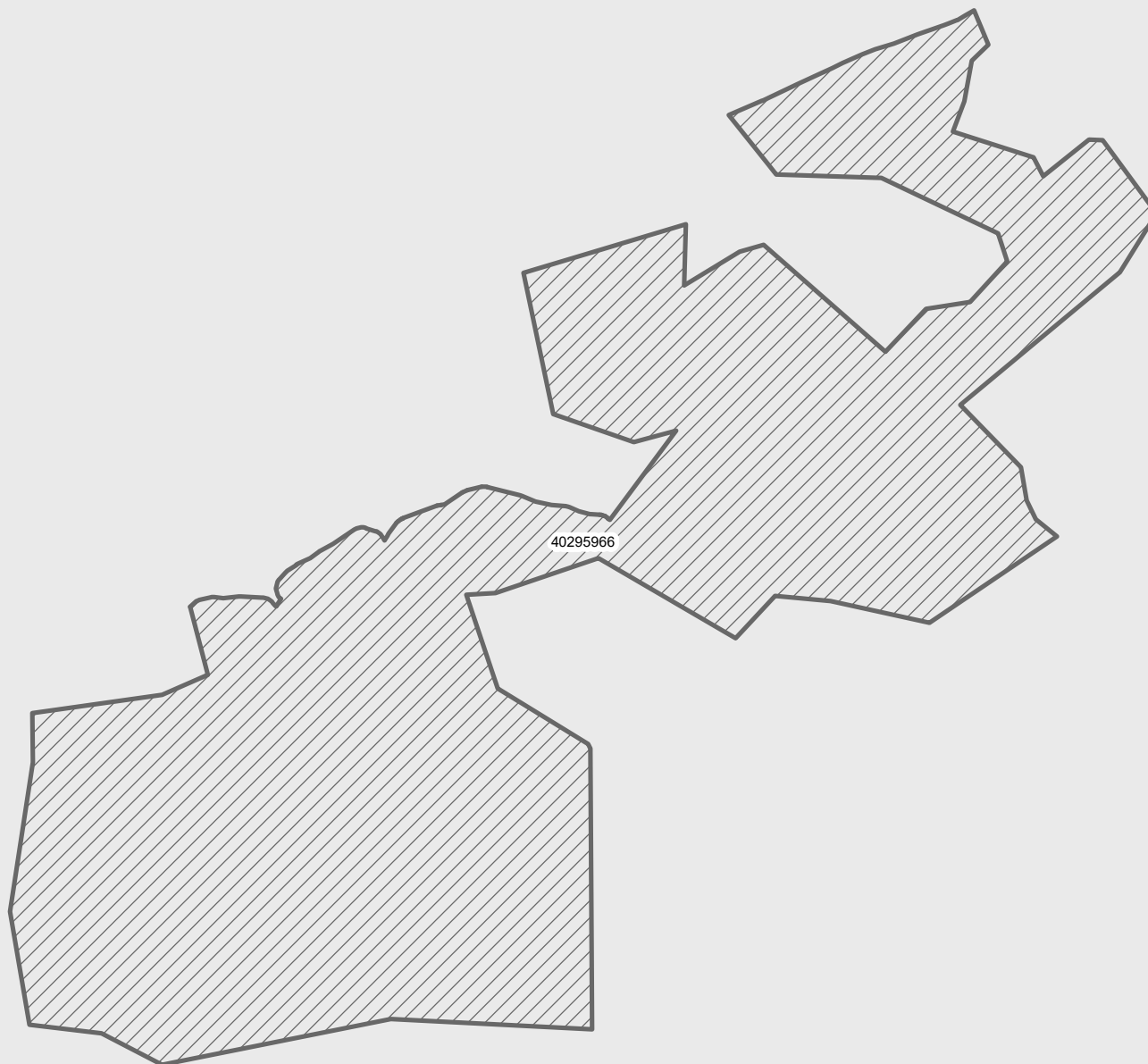
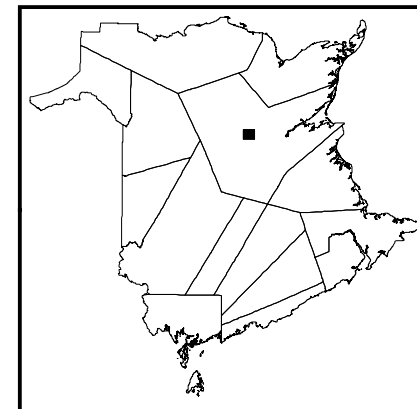








-  Featured Nature Legacy protected area / Aires protégées du Patrimoine naturel en vedette
-  Nature Legacy protected areas / Aires protégées du Patrimoine naturel
-  Watercourse / Cours d'eau
-  Highway / Autoroute
-  Road / Chemin
-  PID / NID
-  Waterbody / Plan d'eau
-  County / Comté
-  Crown Land / Terre de la Couronne

- NOTES:**
1. Property boundaries in this plan are from Service New Brunswick's boundary database. Please refer to Service New Brunswick for official property and ownership information.
 2. NAD 1983 CSRS New Brunswick Stereographic coordinate system is used on this plan.
- REMARQUES:**
1. Les limites des propriétés figurant sur le présent plan proviennent de la base de données sur les limites des propriétés de Services Nouveau-Brunswick.
 2. Le système de coordonnées stéréographiques NAD 1983 CSRS du Nouveau-Brunswick est utilisé sur le présent plan.




**Nature Legacy
protected areas /
Aires protégées du
Patrimoine naturel**
UID / NIU 4024100



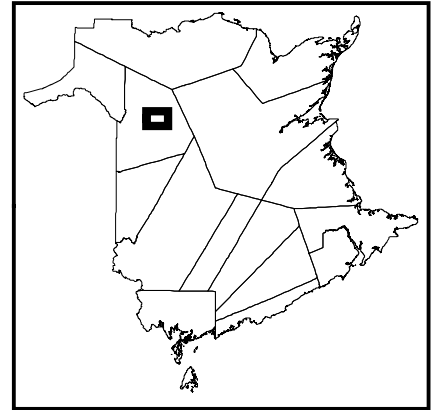
-  Featured Nature Legacy protected area / Aires protégées du Patrimoine naturel en vedette
-  Nature Legacy protected areas / Aires protégées du Patrimoine naturel
-  Watercourse / Cours d'eau
-  Highway / Autoroute
-  Road / Chemin
-  PID / NID
-  Waterbody / Plan d'eau
-  County / Comté
-  Crown Land / Terre de la Couronne








NOTES:
 1. Property boundaries in this plan are from Service New Brunswick's boundary database. Please refer to Service New Brunswick for official property and ownership information.
 2. NAD 1983 CSRS New Brunswick Stereographic coordinate system is used on this plan.

REMARQUES:
 1. Les limites des propriétés figurant sur le présent plan proviennent de la base de données sur les limites des propriétés de Services Nouveau-Brunswick.
 2. Le système de coordonnées stéréographiques NAD 1983 CSRS du Nouveau-Brunswick est utilisé sur le présent plan.

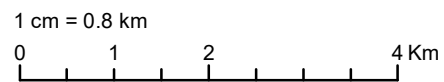
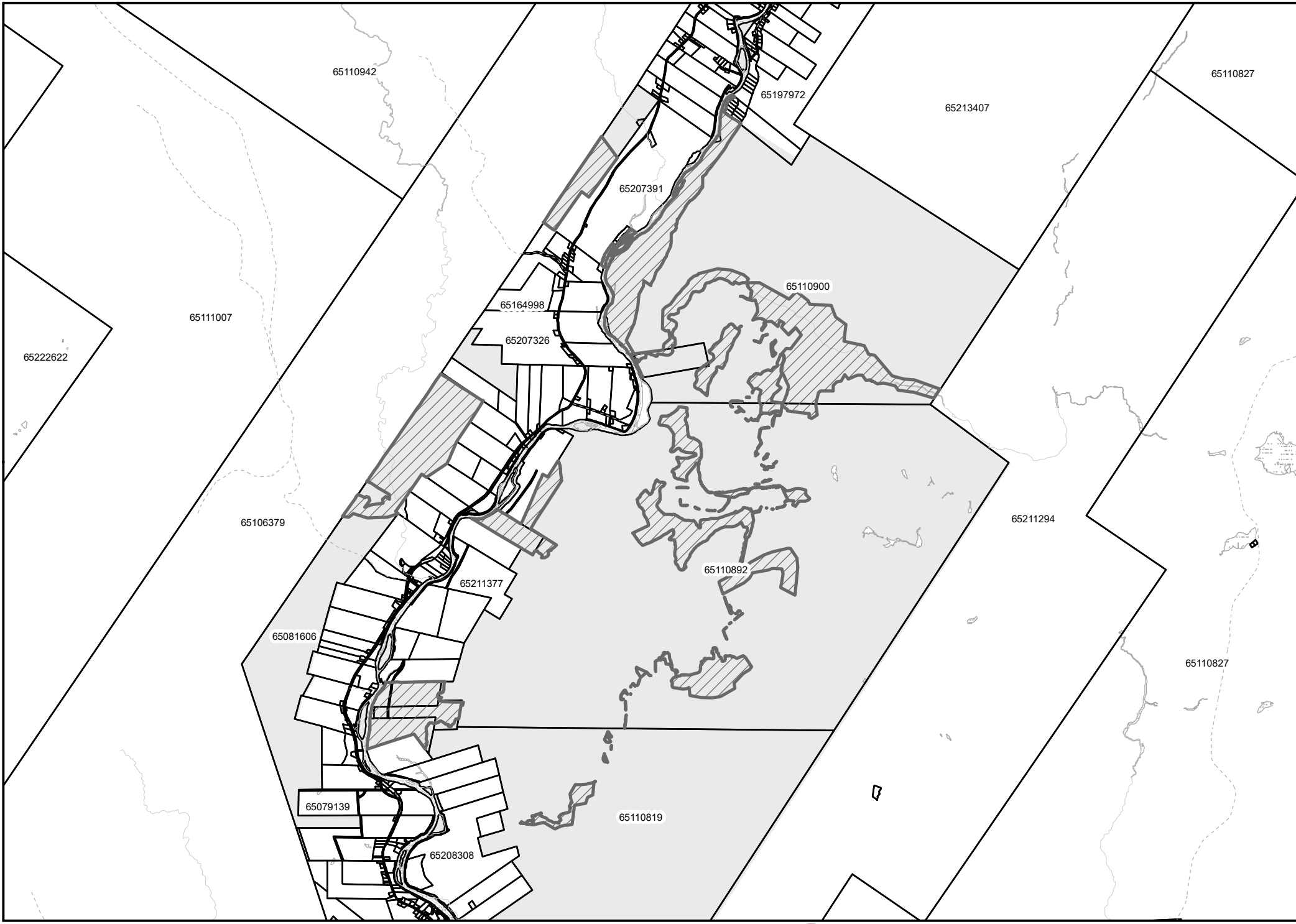


**Nature Legacy
protected areas /
Aires protégées du
Patrimoine naturel**
UID / NIU 4024400

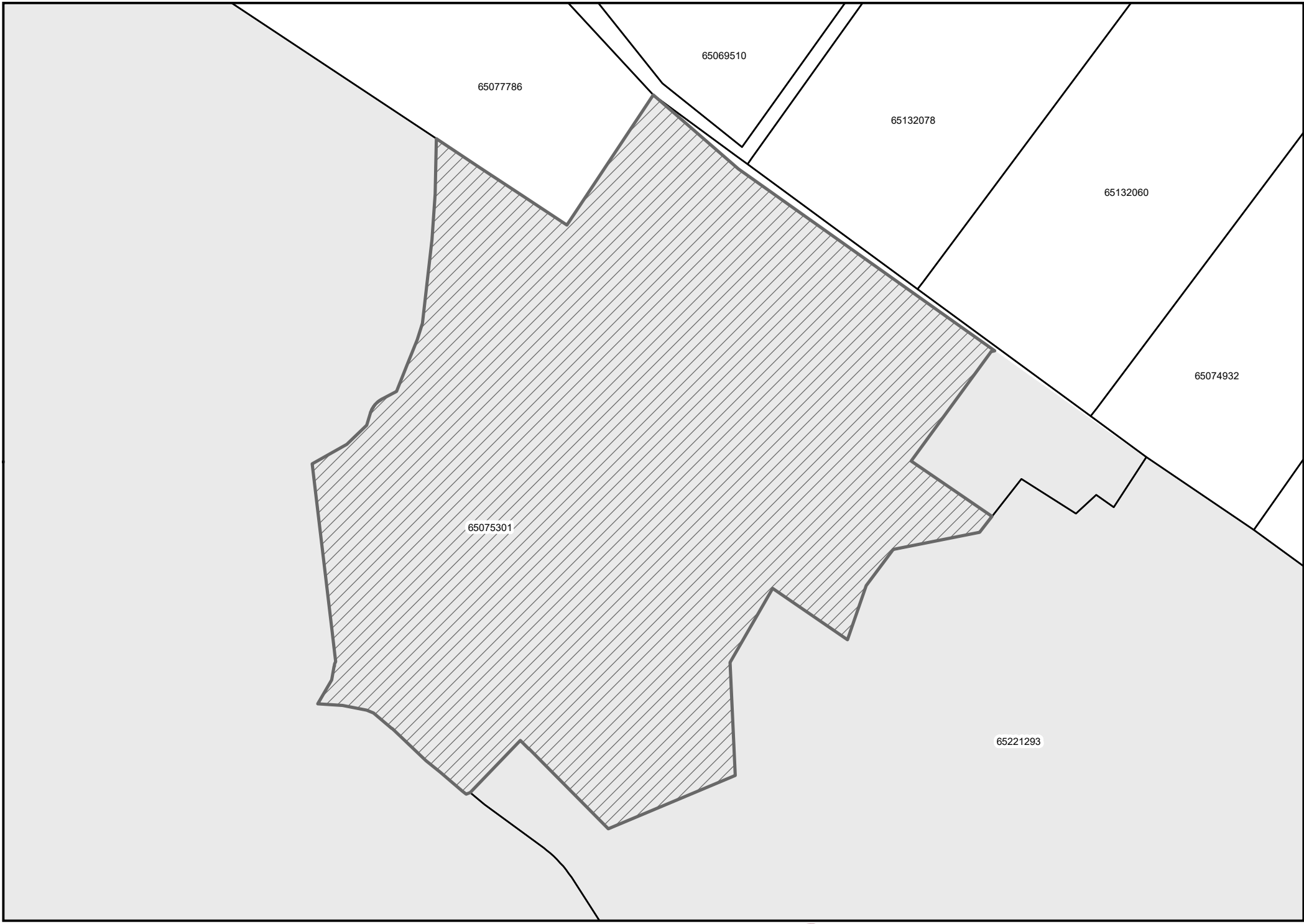
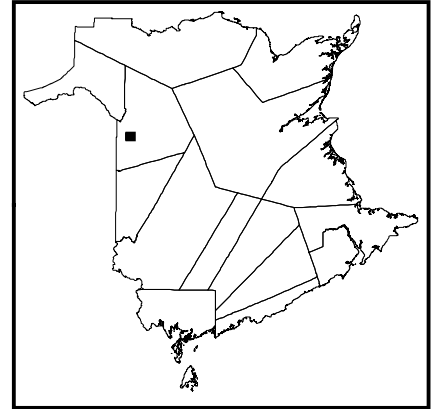











-  Featured Nature Legacy protected area / Aires protégées du Patrimoine naturel en vedette
-  Nature Legacy protected areas / Aires protégées du Patrimoine naturel
-  Watercourse / Cours d'eau
-  Highway / Autoroute
-  Road / Chemin
-  PID / NID
-  Waterbody / Plan d'eau
-  County / Comté
-  Crown Land / Terre de la Couronne

- NOTES:**
1. Property boundaries in this plan are from Service New Brunswick's boundary database. Please refer to Service New Brunswick for official property and ownership information.
 2. NAD 1983 CSRS New Brunswick Stereographic coordinate system is used on this plan.
- REMARQUES:**
1. Les limites des propriétés figurant sur le présent plan proviennent de la base de données sur les limites des propriétés de Services Nouveau-Brunswick.
 2. Le système de coordonnées stéréographiques NAD 1983 CSRS du Nouveau-Brunswick est utilisé sur le présent plan.




**Nature Legacy
protected areas /
Aires protégées du
Patrimoine naturel**
UID / NIU 4024500



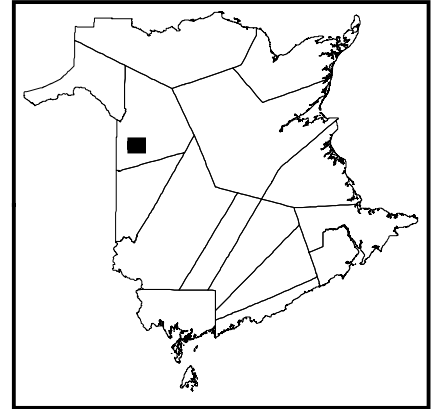
	Featured Nature Legacy protected area / Aires protégées du Patrimoine naturel en vedette
	Nature Legacy protected areas / Aires protégées du Patrimoine naturel
	Watercourse / Cours d'eau
	Highway / Autoroute
	Road / Chemin
	PID / NID
	Waterbody / Plan d'eau
	County / Comté
	Crown Land / Terre de la Couronne










NOTES:
 1. Property boundaries in this plan are from Service New Brunswick's boundary database. Please refer to Service New Brunswick for official property and ownership information.
 2. NAD 1983 CSRS New Brunswick Stereographic coordinate system is used on this plan.

REMARQUES:
 1. Les limites des propriétés figurant sur le présent plan proviennent de la base de données sur les limites des propriétés de Services Nouveau-Brunswick.
 2. Le système de coordonnées stéréographiques NAD 1983 CSRS du Nouveau-Brunswick est utilisé sur le présent plan.



**Nature Legacy
protected areas /
Aires protégées du
Patrimoine naturel**
UID / NIU 4024600



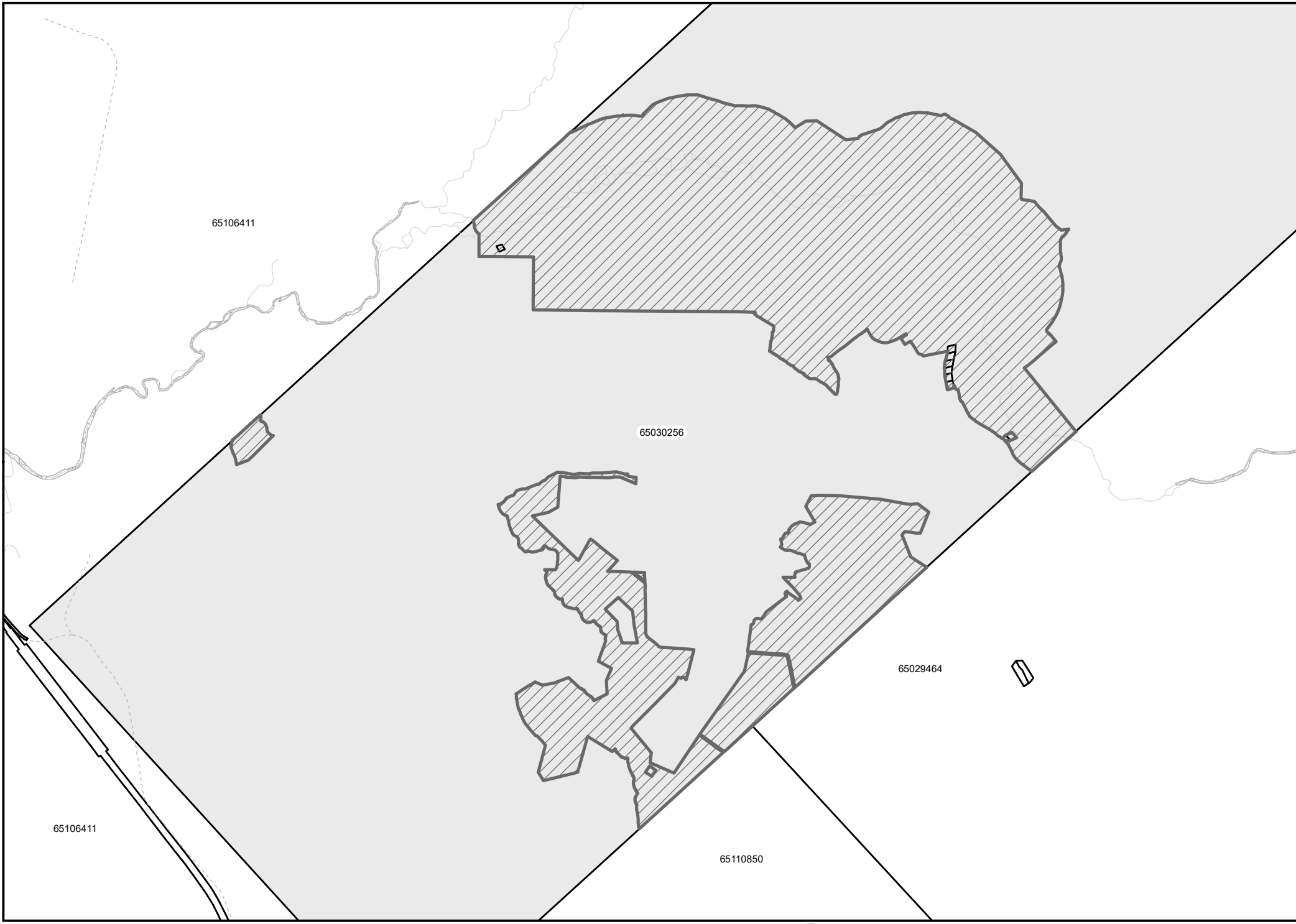
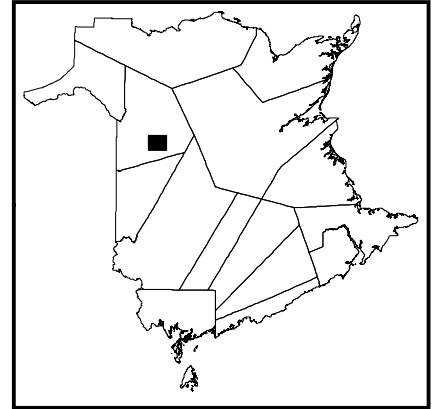
	Featured Nature Legacy protected area / Aires protégées du Patrimoine naturel en vedette
	Nature Legacy protected areas / Aires protégées du Patrimoine naturel
	Watercourse / Cours d'eau
	Highway / Autoroute
	Road / Chemin
	PID / NID
	Waterbody / Plan d'eau
	County / Comté
	Crown Land / Terre de la Couronne








NOTES:
 1. Property boundaries in this plan are from Service New Brunswick's boundary database. Please refer to Service New Brunswick for official property and ownership information.
 2. NAD 1983 CSRS New Brunswick Stereographic coordinate system is used on this plan.

REMARQUES:
 1. Les limites des propriétés figurant sur le présent plan proviennent de la base de données sur les limites des propriétés de Services Nouveau-Brunswick.
 2. Le système de coordonnées stéréographiques NAD 1983 CSRS du Nouveau-Brunswick est utilisé sur le présent plan.



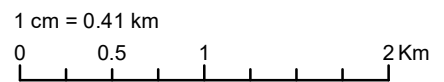
**Nature Legacy
protected areas /
Aires protégées du
Patrimoine naturel**
UID / NIU 4024700



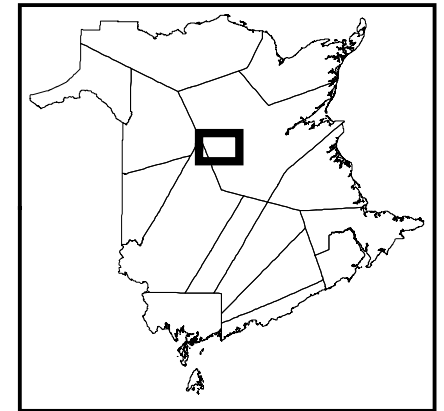
	Featured Nature Legacy protected area / Aires protégées du Patrimoine naturel en vedette
	Nature Legacy protected areas / Aires protégées du Patrimoine naturel
	Watercourse / Cours d'eau
	Highway / Autoroute
	Road / Chemin
	PID / NID
	Waterbody / Plan d'eau
	County / Comté
	Crown Land / Terre de la Couronne



NOTES:
 1. Property boundaries in this plan are from Service New Brunswick's boundary database. Please refer to Service New Brunswick for official property and ownership information.
 2. NAD 1983 CSRS New Brunswick Stereographic coordinate system is used on this plan.

REMARQUES:
 1. Les limites des propriétés figurant sur le présent plan proviennent de la base de données sur les limites des propriétés de Services Nouveau-Brunswick.
 2. Le système de coordonnées stéréographiques NAD 1983 CSRS du Nouveau-Brunswick est utilisé sur le présent plan.



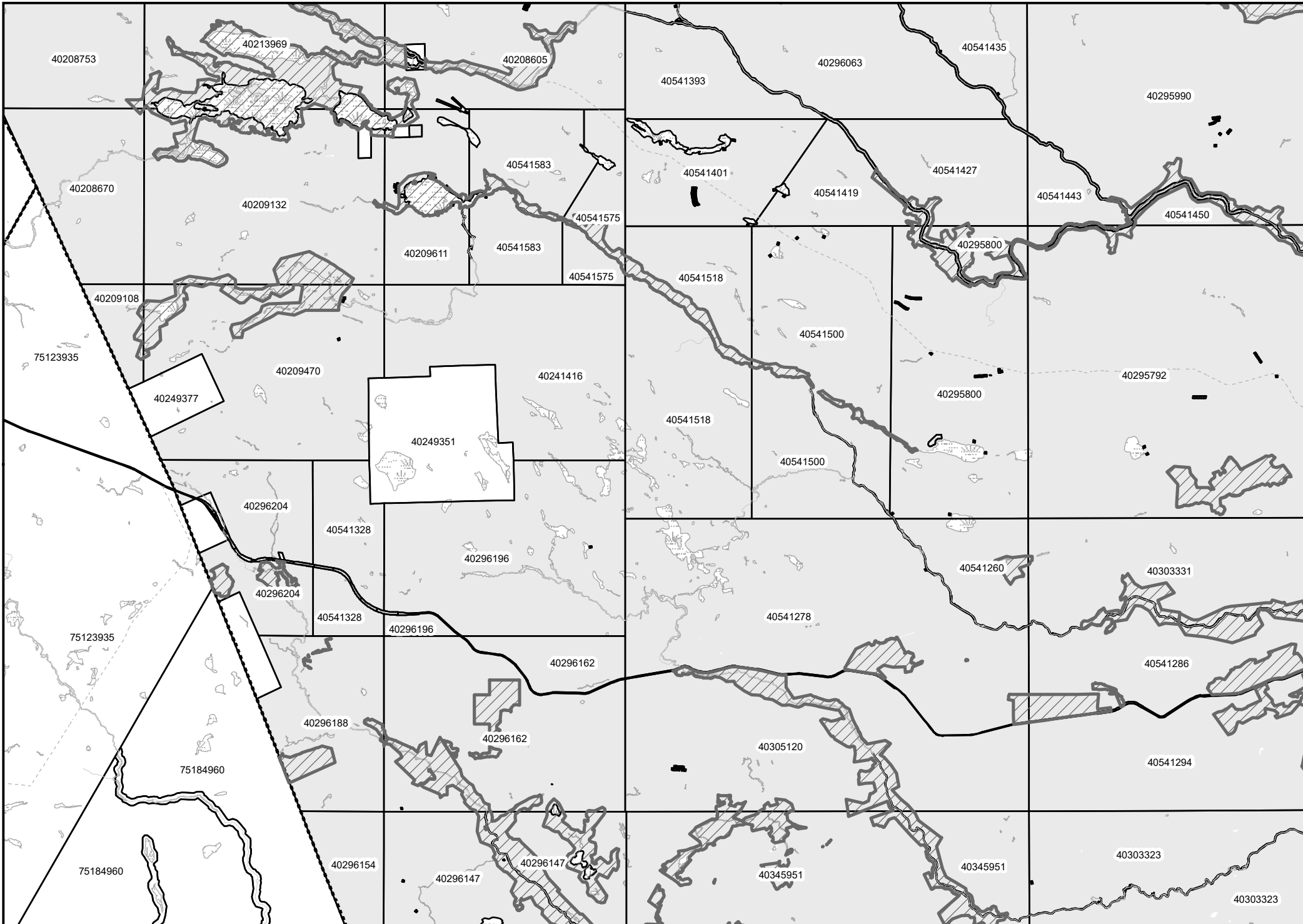
**Nature Legacy
protected areas /
Aires protégées du
Patrimoine naturel**
UID / NIU 4024800



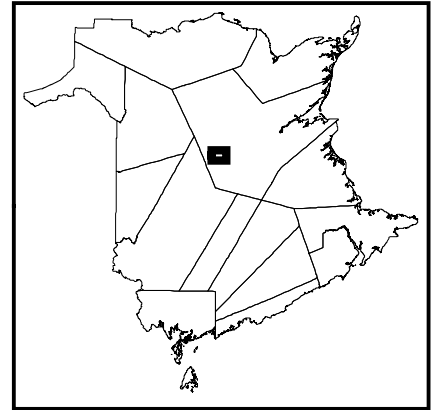
	Featured Nature Legacy protected area / Aires protégées du Patrimoine naturel en vedette
	Nature Legacy protected areas / Aires protégées du Patrimoine naturel
	Watercourse / Cours d'eau
	Highway / Autoroute
	Road / Chemin
	PID / NID
	Waterbody / Plan d'eau
	County / Comté
	Crown Land / Terre de la Couronne

NOTES:
 1. Property boundaries in this plan are from Service New Brunswick's boundary database. Please refer to Service New Brunswick for official property and ownership information.
 2. NAD 1983 CSRS New Brunswick Stereographic coordinate system is used on this plan.

REMARQUES:
 1. Les limites des propriétés figurant sur le présent plan proviennent de la base de données sur les limites des propriétés de Services Nouveau-Brunswick.
 2. Le système de coordonnées stéréographiques NAD 1983 CSRS du Nouveau-Brunswick est utilisé sur le présent plan.



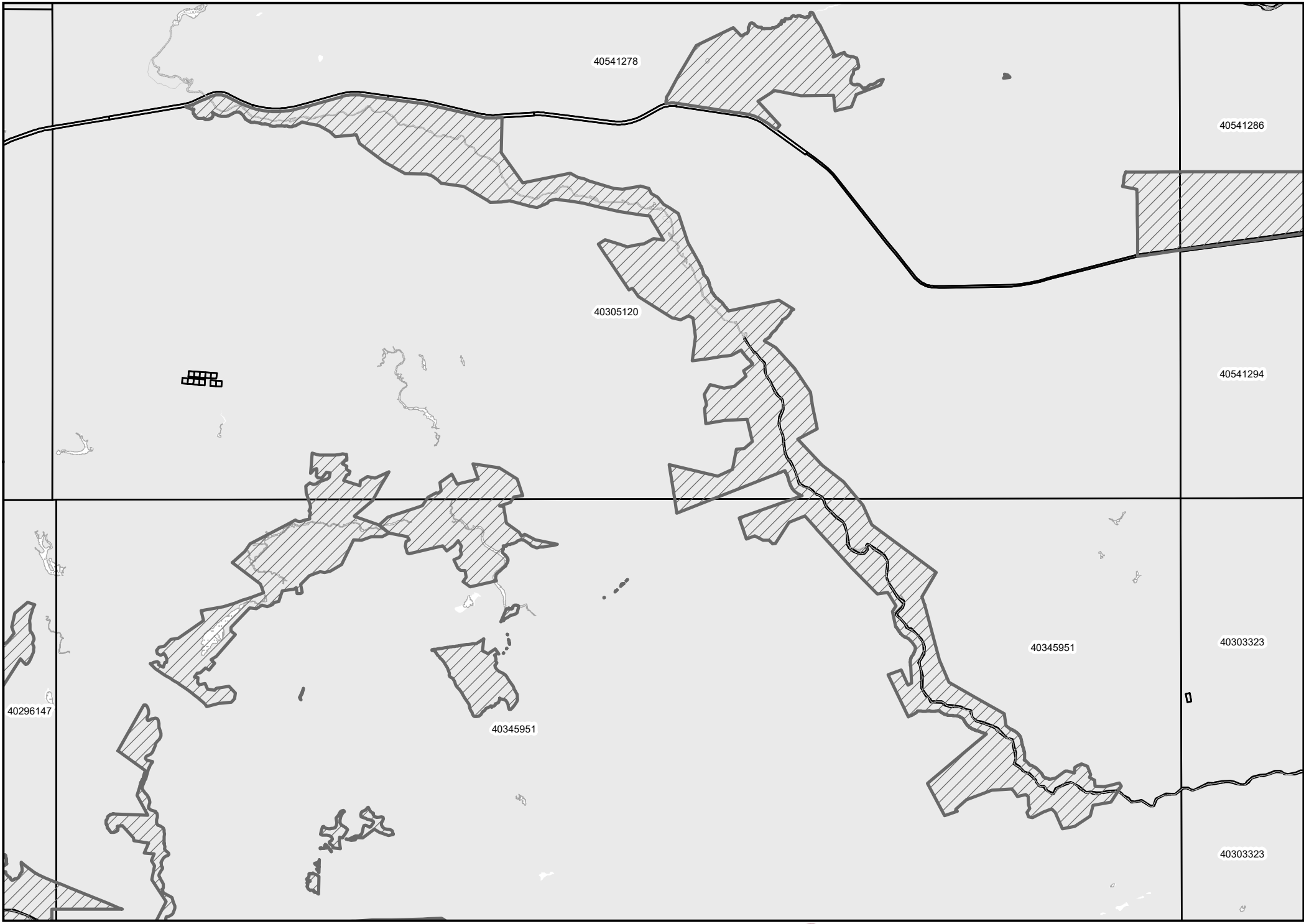
**Nature Legacy
protected areas /
Aires protégées du
Patrimoine naturel**
UID / NIU 4024900



	Featured Nature Legacy protected area / Aires protégées du Patrimoine naturel en vedette
	Nature Legacy protected areas / Aires protégées du Patrimoine naturel
	Watercourse / Cours d'eau
	Highway / Autoroute
	Road / Chemin
	PID / NID
	Waterbody / Plan d'eau
	County / Comté
	Crown Land / Terre de la Couronne

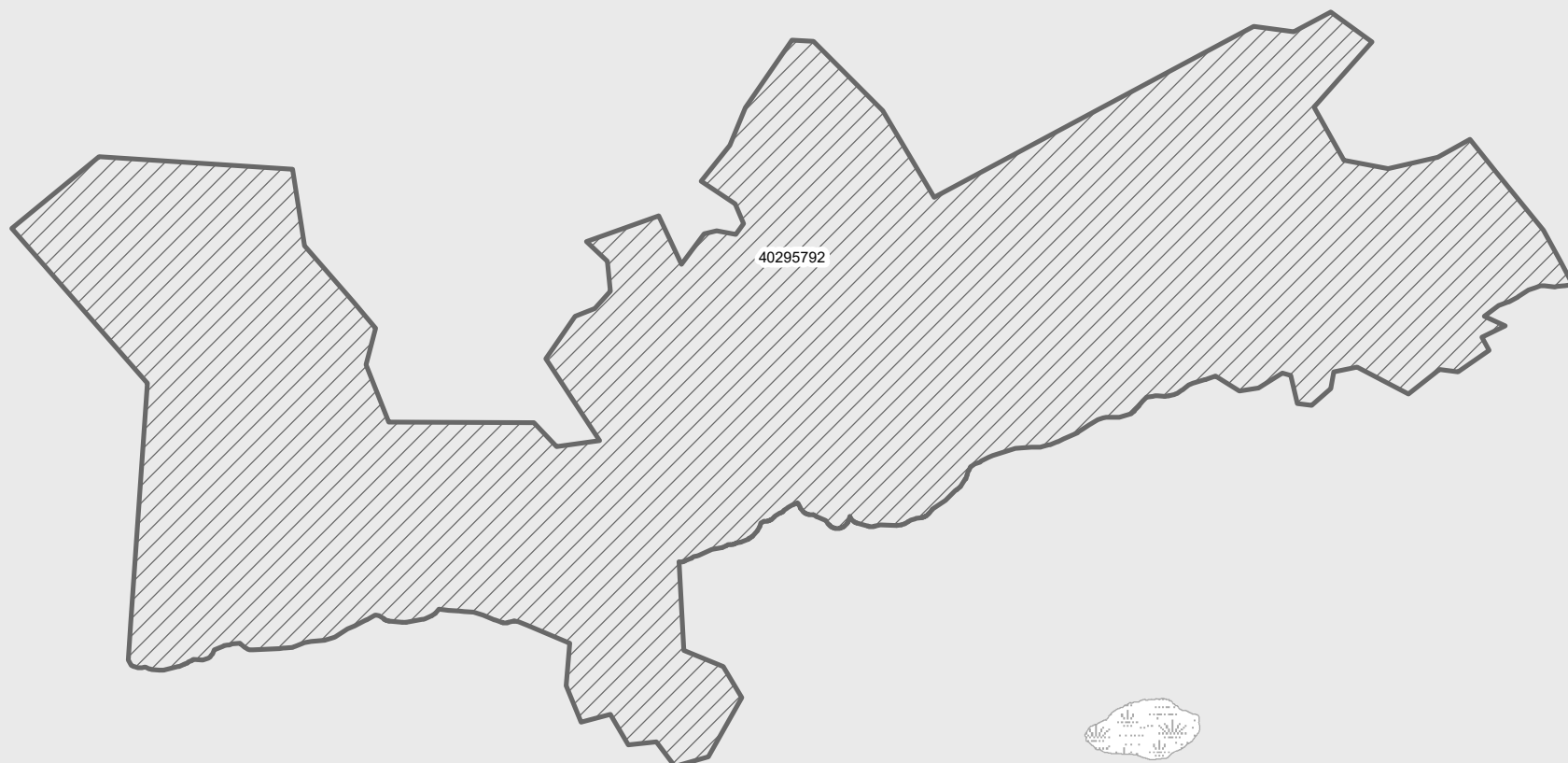
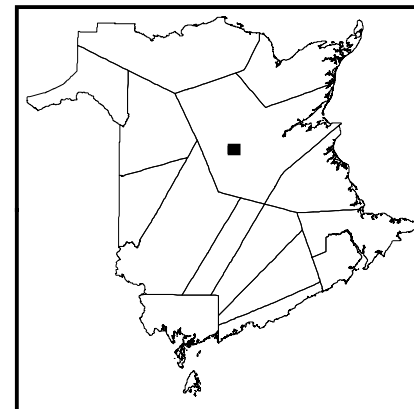
NOTES:
 1. Property boundaries in this plan are from Service New Brunswick's boundary database. Please refer to Service New Brunswick for official property and ownership information.
 2. NAD 1983 CSRS New Brunswick Stereographic coordinate system is used on this plan.







REMARQUES:
 1. Les limites des propriétés figurant sur le présent plan proviennent de la base de données sur les limites des propriétés de Services Nouveau-Brunswick.
 2. Le système de coordonnées stéréographiques NAD 1983 CSRS du Nouveau-Brunswick est utilisé sur le présent plan.



1 cm = 0.53 km
 0 0.5 1 2 Km

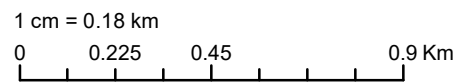
**Nature Legacy
protected areas /
Aires protégées du
Patrimoine naturel**
UID / NIU 4025000



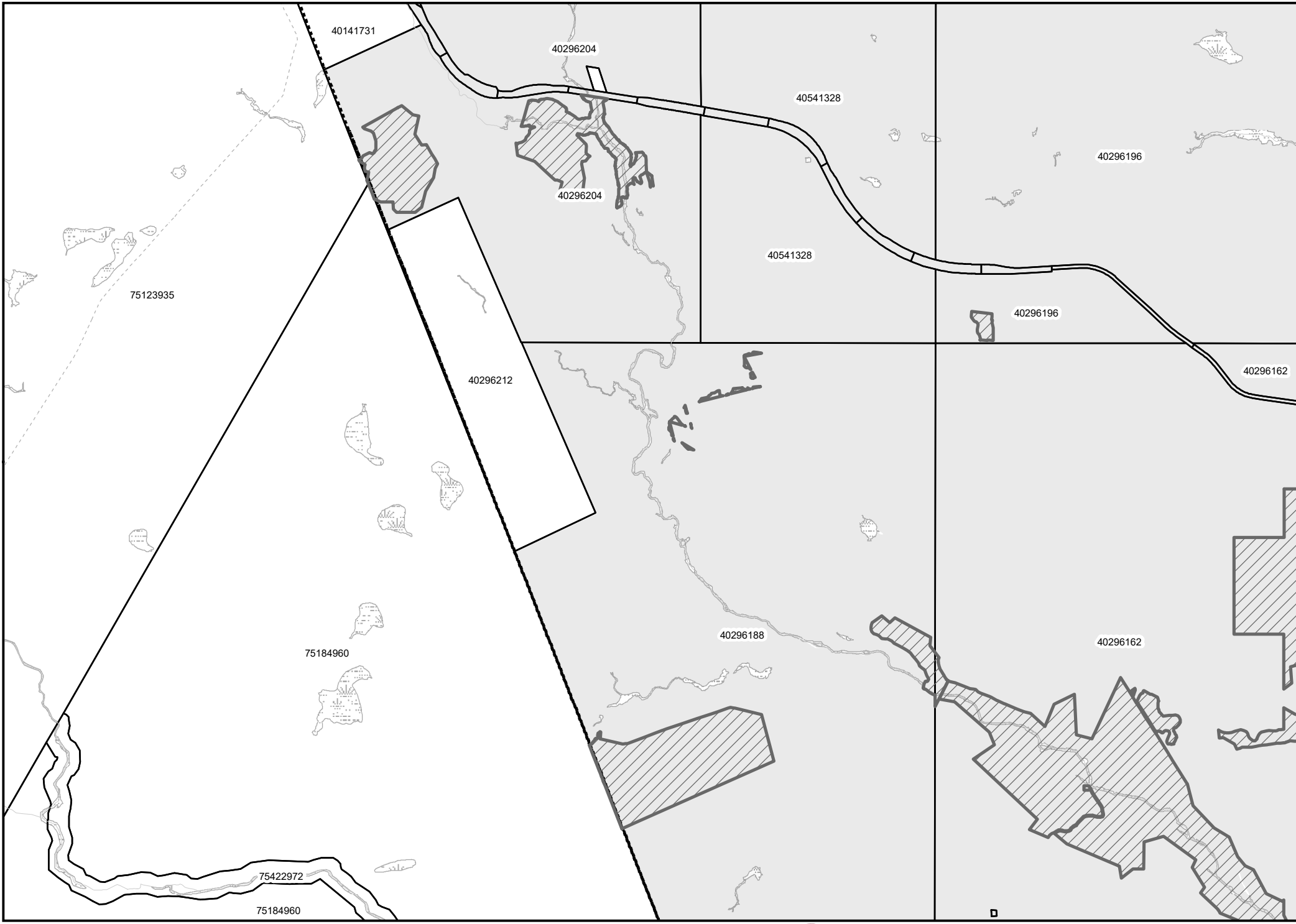
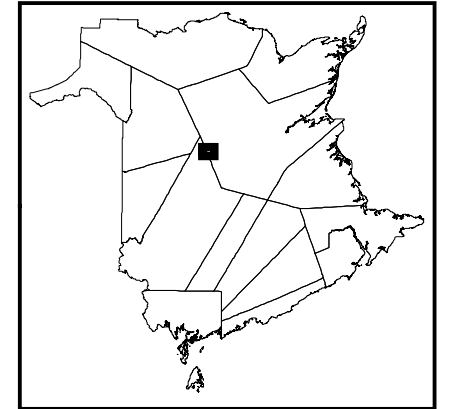
	Featured Nature Legacy protected area / Aires protégées du Patrimoine naturel en vedette
	Nature Legacy protected areas / Aires protégées du Patrimoine naturel
	Watercourse / Cours d'eau
	Highway / Autoroute
	Road / Chemin
	PID / NID
	Waterbody / Plan d'eau
	County / Comté
	Crown Land / Terre de la Couronne

NOTES:
 1. Property boundaries in this plan are from Service New Brunswick's boundary database. Please refer to Service New Brunswick for official property and ownership information.
 2. NAD 1983 CSRS New Brunswick Stereographic coordinate system is used on this plan.

REMARQUES:
 1. Les limites des propriétés figurant sur le présent plan proviennent de la base de données sur les limites des propriétés de Services Nouveau-Brunswick.
 2. Le système de coordonnées stéréographiques NAD 1983 CSRS du Nouveau-Brunswick est utilisé sur le présent plan.



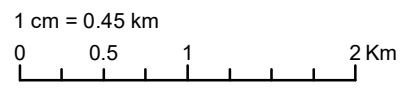
**Nature Legacy
protected areas /
Aires protégées du
Patrimoine naturel**
UID / NIU 4025100



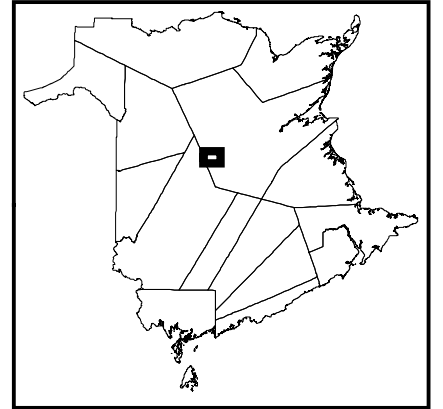
	Featured Nature Legacy protected area / Aires protégées du Patrimoine naturel en vedette
	Nature Legacy protected areas / Aires protégées du Patrimoine naturel
	Watercourse / Cours d'eau
	Highway / Autoroute
	Road / Chemin
	PID / NID
	Waterbody / Plan d'eau
	County / Comté
	Crown Land / Terre de la Couronne








NOTES:
 1. Property boundaries in this plan are from Service New Brunswick's boundary database. Please refer to Service New Brunswick for official property and ownership information.
 2. NAD 1983 CSRS New Brunswick Stereographic coordinate system is used on this plan.

REMARQUES:
 1. Les limites des propriétés figurant sur le présent plan proviennent de la base de données sur les limites des propriétés de Services Nouveau-Brunswick.
 2. Le système de coordonnées stéréographiques NAD 1983 CSRS du Nouveau-Brunswick est utilisé sur le présent plan.



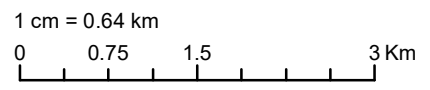
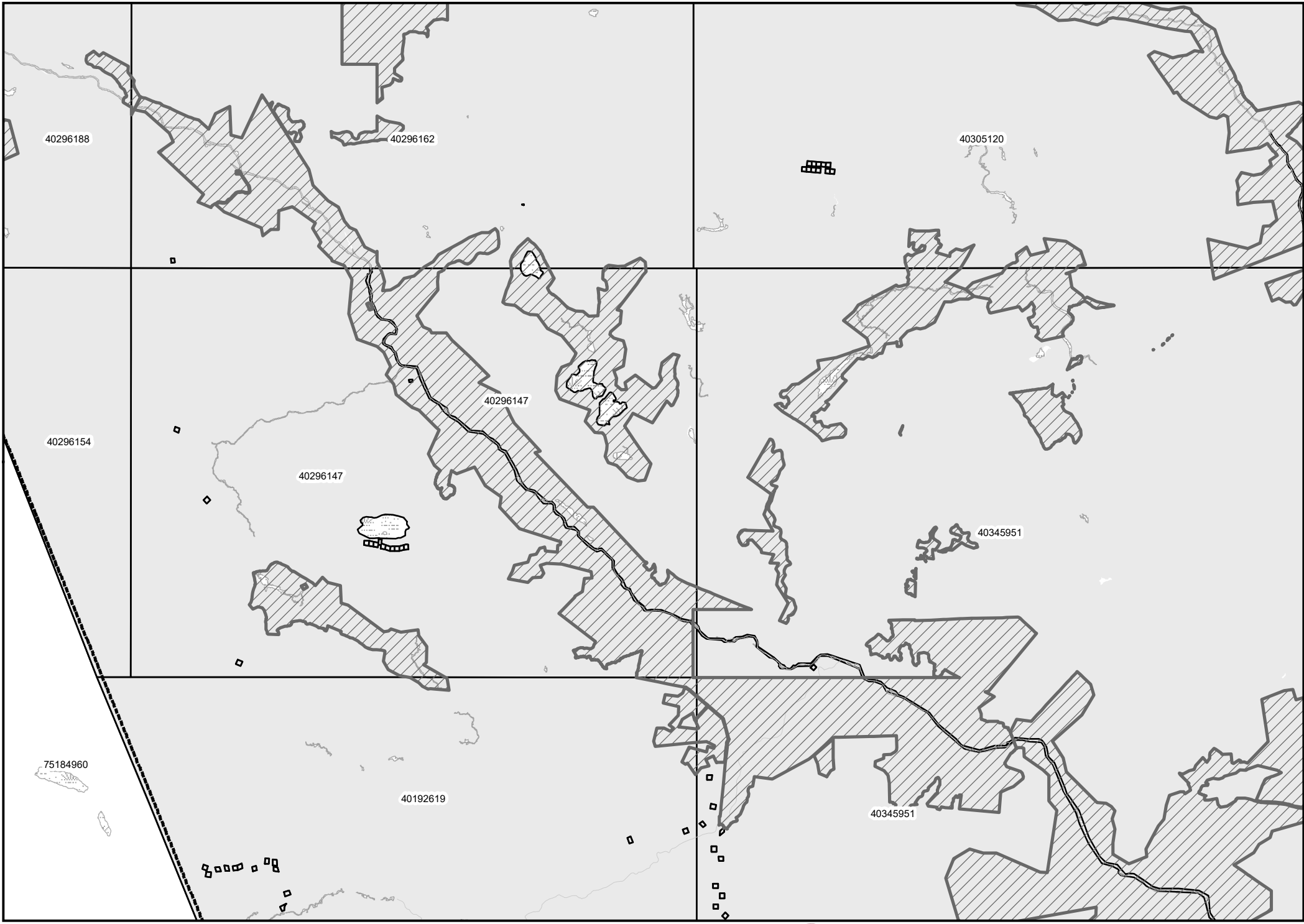
**Nature Legacy
protected areas /
Aires protégées du
Patrimoine naturel**
UID / NIU 4025200



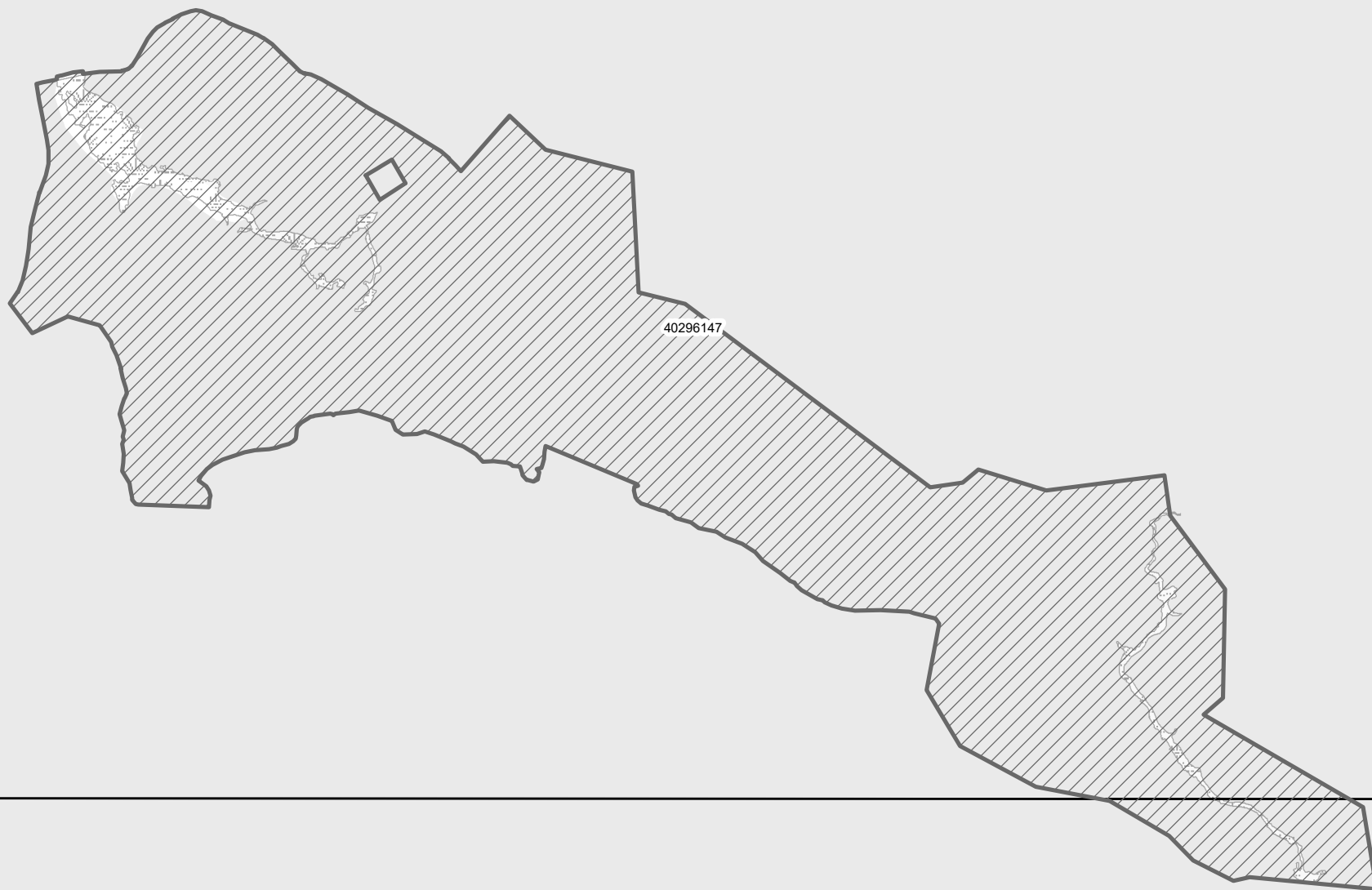
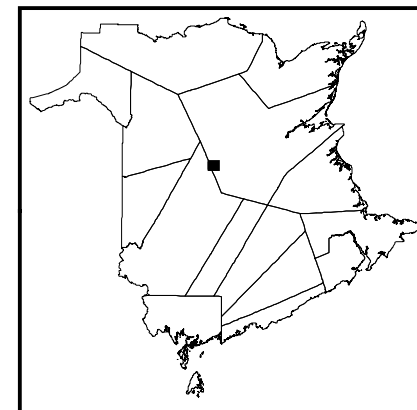
	Featured Nature Legacy protected area / Aires protégées du Patrimoine naturel en vedette
	Nature Legacy protected areas / Aires protégées du Patrimoine naturel
	Watercourse / Cours d'eau
	Highway / Autoroute
	Road / Chemin
	PID / NID
	Waterbody / Plan d'eau
	County / Comté
	Crown Land / Terre de la Couronne










NOTES:
 1. Property boundaries in this plan are from Service New Brunswick's boundary database. Please refer to Service New Brunswick for official property and ownership information.
 2. NAD 1983 CSRS New Brunswick Stereographic coordinate system is used on this plan.

REMARQUES:
 1. Les limites des propriétés figurant sur le présent plan proviennent de la base de données sur les limites des propriétés de Services Nouveau-Brunswick.
 2. Le système de coordonnées stéréographiques NAD 1983 CSRS du Nouveau-Brunswick est utilisé sur le présent plan.




**Nature Legacy
protected areas /
Aires protégées du
Patrimoine naturel**
UID / NIU 4025300



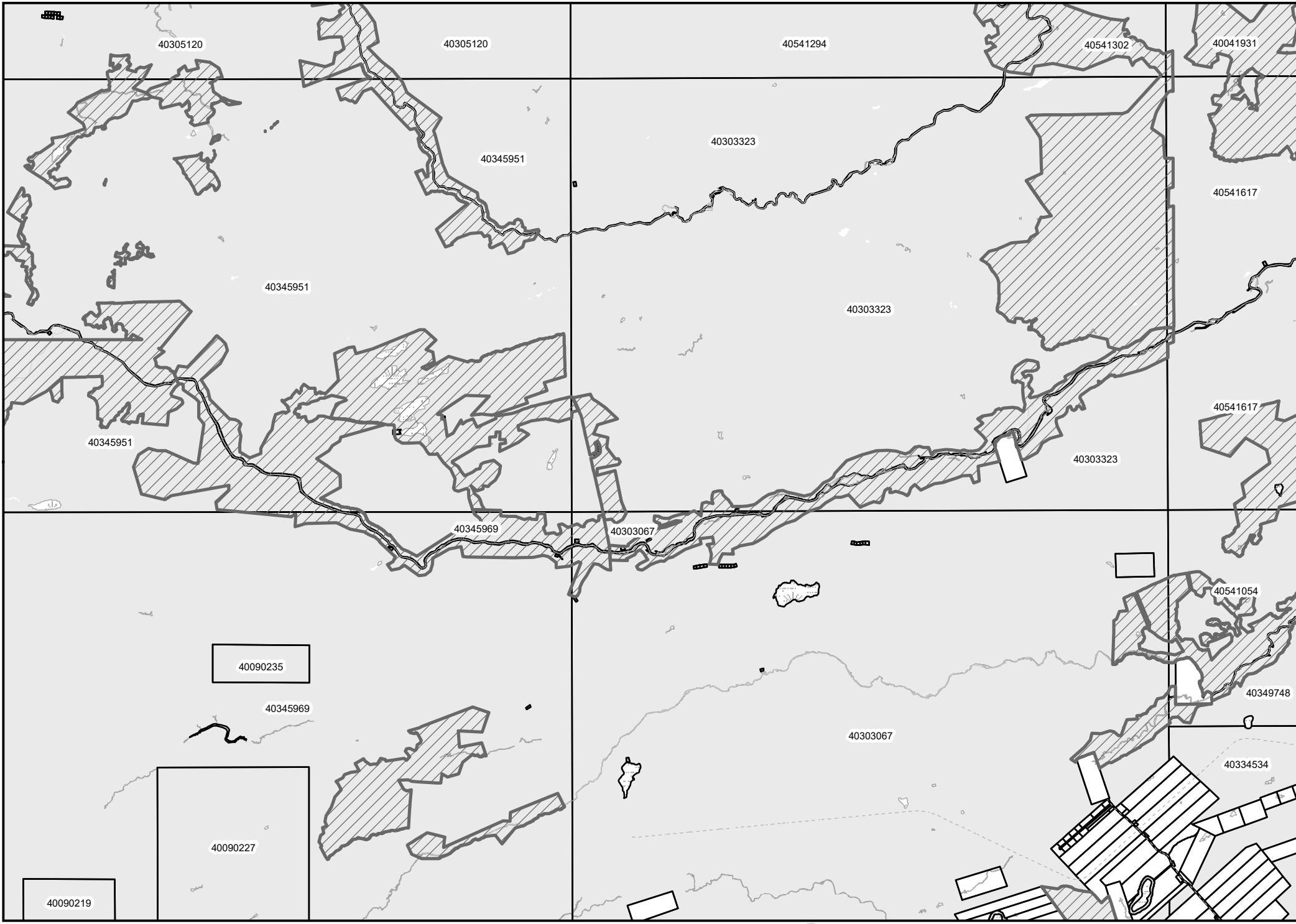
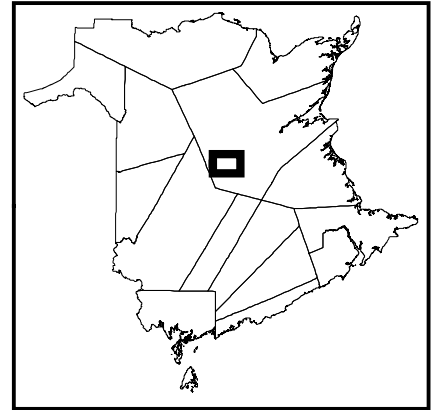
-  Featured Nature Legacy protected area / Aires protégées du Patrimoine naturel en vedette
-  Nature Legacy protected areas / Aires protégées du Patrimoine naturel
-  Watercourse / Cours d'eau
-  Highway / Autoroute
-  Road / Chemin
-  PID / NID
-  Waterbody / Plan d'eau
-  County / Comté
-  Crown Land / Terre de la Couronne

NOTES:
 1. Property boundaries in this plan are from Service New Brunswick's boundary database. Please refer to Service New Brunswick for official property and ownership information.
 2. NAD 1983 CSRS New Brunswick Stereographic coordinate system is used on this plan.

REMARQUES:
 1. Les limites des propriétés figurant sur le présent plan proviennent de la base de données sur les limites des propriétés de Services Nouveau-Brunswick.
 2. Le système de coordonnées stéréographiques NAD 1983 CSRS du Nouveau-Brunswick est utilisé sur le présent plan.



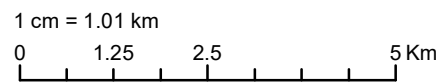
**Nature Legacy
protected areas /
Aires protégées du
Patrimoine naturel**
UID / NIU 4025400



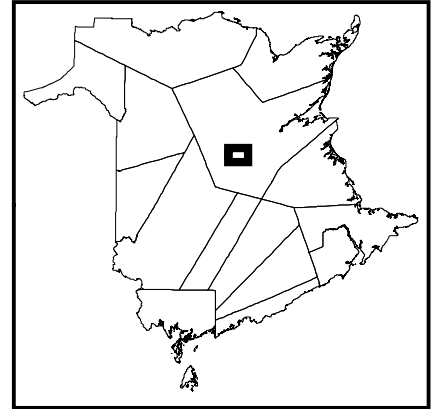
	Featured Nature Legacy protected area / Aires protégées du Patrimoine naturel en vedette
	Nature Legacy protected areas / Aires protégées du Patrimoine naturel
	Watercourse / Cours d'eau
	Highway / Autoroute
	Road / Chemin
	PID / NID
	Waterbody / Plan d'eau
	County / Comté
	Crown Land / Terre de la Couronne










NOTES:
 1. Property boundaries in this plan are from Service New Brunswick's boundary database. Please refer to Service New Brunswick for official property and ownership information.
 2. NAD 1983 CSRS New Brunswick Stereographic coordinate system is used on this plan.

REMARQUES:
 1. Les limites des propriétés figurant sur le présent plan proviennent de la base de données sur les limites des propriétés de Services Nouveau-Brunswick.
 2. Le système de coordonnées stéréographiques NAD 1983 CSRS du Nouveau-Brunswick est utilisé sur le présent plan.



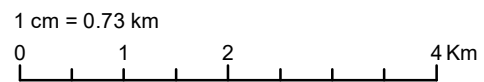
**Nature Legacy
protected areas /
Aires protégées du
Patrimoine naturel**
UID / NIU 4025500



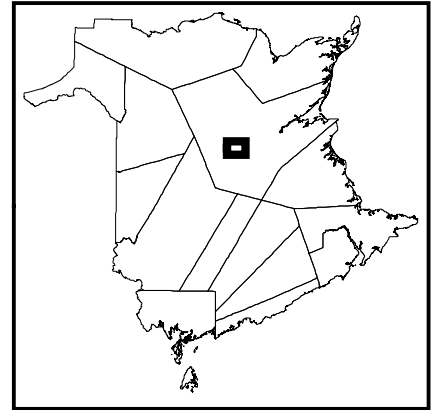
	Featured Nature Legacy protected area / Aires protégées du Patrimoine naturel en vedette
	Nature Legacy protected areas / Aires protégées du Patrimoine naturel
	Watercourse / Cours d'eau
	Highway / Autoroute
	Road / Chemin
	PID / NID
	Waterbody / Plan d'eau
	County / Comté
	Crown Land / Terre de la Couronne






NOTES:
 1. Property boundaries in this plan are from Service New Brunswick's boundary database. Please refer to Service New Brunswick for official property and ownership information.
 2. NAD 1983 CSRS New Brunswick Stereographic coordinate system is used on this plan.

REMARQUES:
 1. Les limites des propriétés figurant sur le présent plan proviennent de la base de données sur les limites des propriétés de Services Nouveau-Brunswick.
 2. Le système de coordonnées stéréographiques NAD 1983 CSRS du Nouveau-Brunswick est utilisé sur le présent plan.



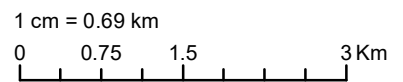
**Nature Legacy
protected areas /
Aires protégées du
Patrimoine naturel**
UID / NIU 4025600



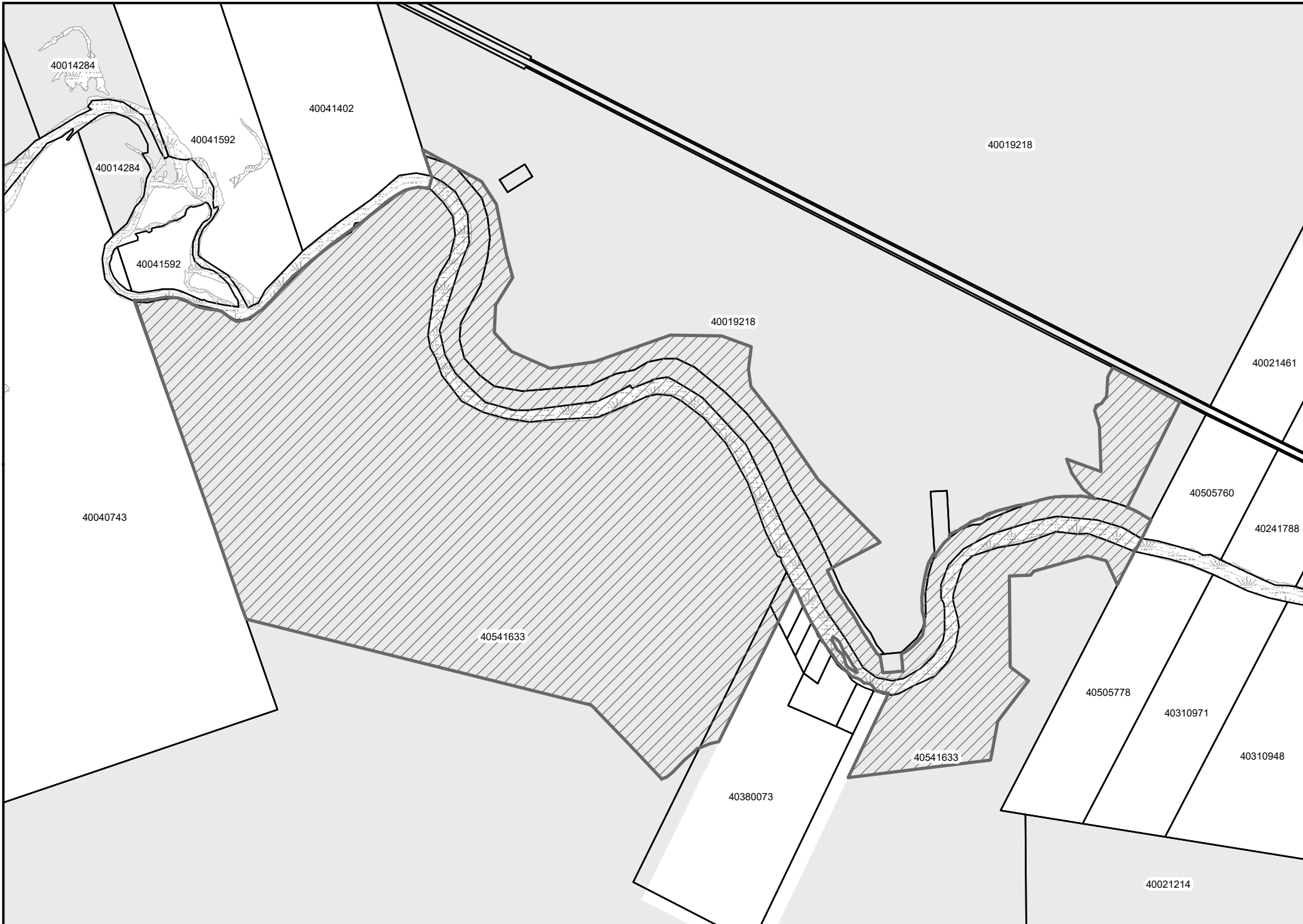
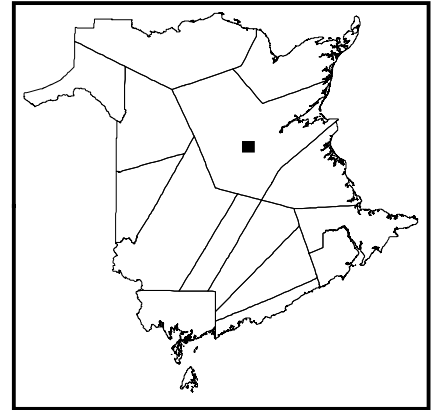
	Featured Nature Legacy protected area / Aires protégées du Patrimoine naturel en vedette
	Nature Legacy protected areas / Aires protégées du Patrimoine naturel
	Watercourse / Cours d'eau
	Highway / Autoroute
	Road / Chemin
	PID / NID
	Waterbody / Plan d'eau
	County / Comté
	Crown Land / Terre de la Couronne

NOTES:
 1. Property boundaries in this plan are from Service New Brunswick's boundary database. Please refer to Service New Brunswick for official property and ownership information.
 2. NAD 1983 CSRS New Brunswick Stereographic coordinate system is used on this plan.

REMARQUES:
 1. Les limites des propriétés figurant sur le présent plan proviennent de la base de données sur les limites des propriétés de Services Nouveau-Brunswick.
 2. Le système de coordonnées stéréographiques NAD 1983 CSRS du Nouveau-Brunswick est utilisé sur le présent plan.



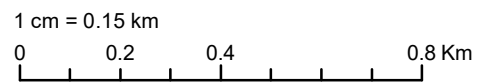
**Nature Legacy
protected areas /
Aires protégées du
Patrimoine naturel**
UID / NIU 4025700



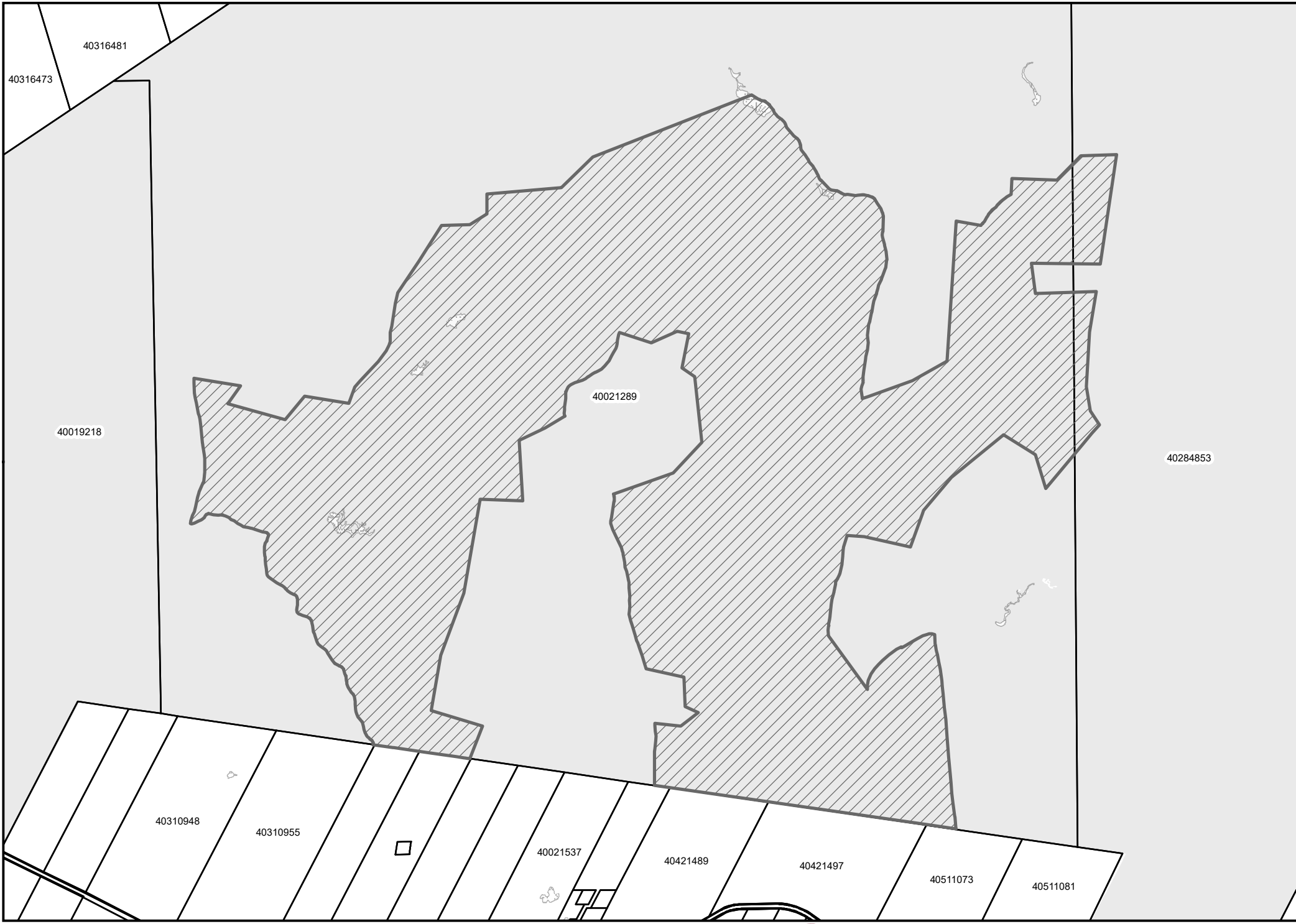
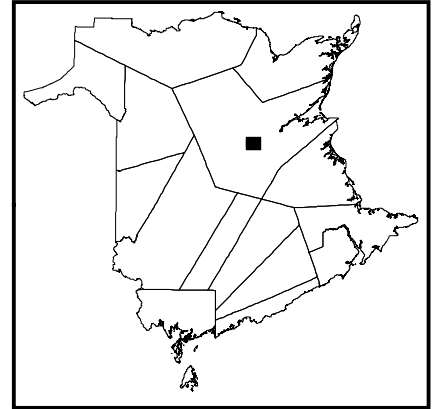
	Featured Nature Legacy protected area / Aires protégées du Patrimoine naturel en vedette
	Nature Legacy protected areas / Aires protégées du Patrimoine naturel
	Watercourse / Cours d'eau
	Highway / Autoroute
	Road / Chemin
	PID / NID
	Waterbody / Plan d'eau
	County / Comté
	Crown Land / Terre de la Couronne

NOTES:
 1. Property boundaries in this plan are from Service New Brunswick's boundary database. Please refer to Service New Brunswick for official property and ownership information.
 2. NAD 1983 CSRS New Brunswick Stereographic coordinate system is used on this plan.

REMARQUES:
 1. Les limites des propriétés figurant sur le présent plan proviennent de la base de données sur les limites des propriétés de Services Nouveau-Brunswick.
 2. Le système de coordonnées stéréographiques NAD 1983 CSRS du Nouveau-Brunswick est utilisé sur le présent plan.



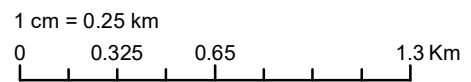
**Nature Legacy
protected areas /
Aires protégées du
Patrimoine naturel**
UID / NIU 4025800



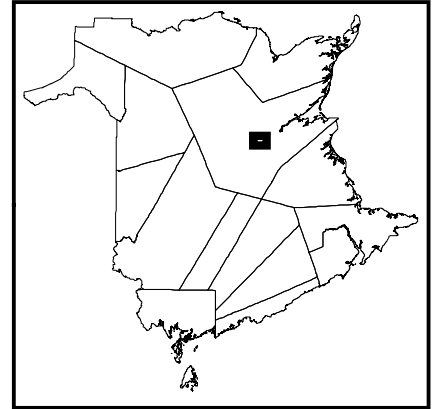
	Featured Nature Legacy protected area / Aires protégées du Patrimoine naturel en vedette
	Nature Legacy protected areas / Aires protégées du Patrimoine naturel
	Watercourse / Cours d'eau
	Highway / Autoroute
	Road / Chemin
	PID / NID
	Waterbody / Plan d'eau
	County / Comté
	Crown Land / Terre de la Couronne

NOTES:
 1. Property boundaries in this plan are from Service New Brunswick's boundary database. Please refer to Service New Brunswick for official property and ownership information.
 2. NAD 1983 CSRS New Brunswick Stereographic coordinate system is used on this plan.

REMARQUES:
 1. Les limites des propriétés figurant sur le présent plan proviennent de la base de données sur les limites des propriétés de Services Nouveau-Brunswick.
 2. Le système de coordonnées stéréographiques NAD 1983 CSRS du Nouveau-Brunswick est utilisé sur le présent plan.



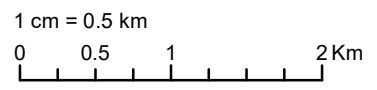
**Nature Legacy
protected areas /
Aires protégées du
Patrimoine naturel**
UID / NIU 4025900



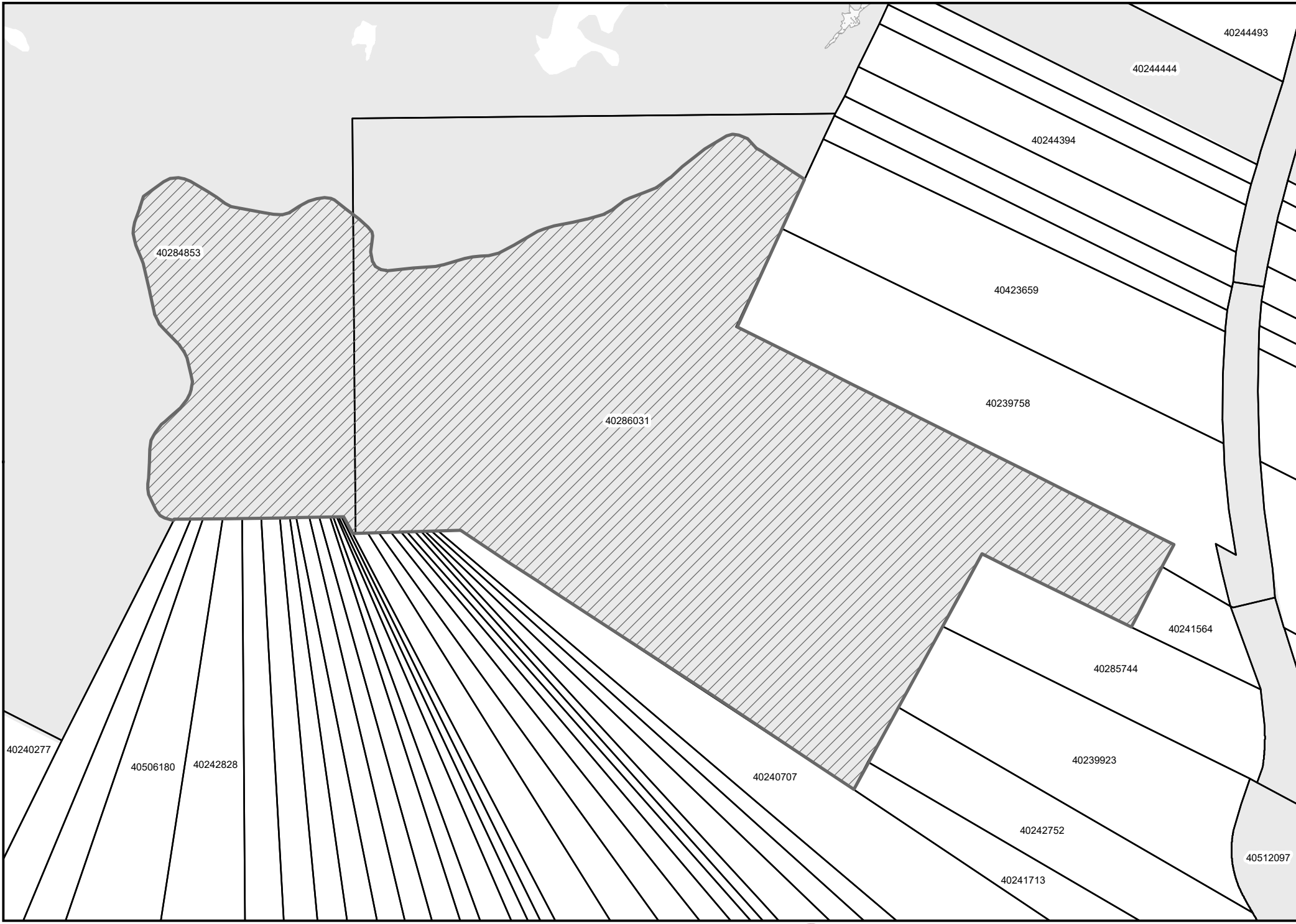
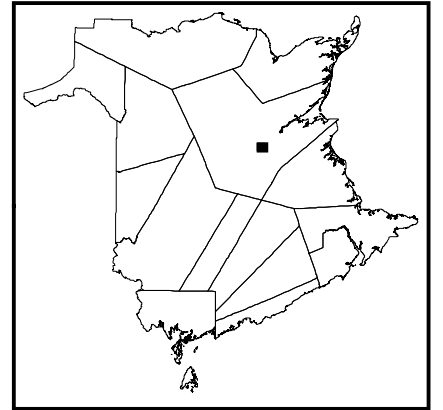
	Featured Nature Legacy protected area / Aires protégées du Patrimoine naturel en vedette
	Nature Legacy protected areas / Aires protégées du Patrimoine naturel
	Watercourse / Cours d'eau
	Highway / Autoroute
	Road / Chemin
	PID / NID
	Waterbody / Plan d'eau
	County / Comté
	Crown Land / Terre de la Couronne

NOTES:
 1. Property boundaries in this plan are from Service New Brunswick's boundary database. Please refer to Service New Brunswick for official property and ownership information.
 2. NAD 1983 CSRS New Brunswick Stereographic coordinate system is used on this plan.

REMARQUES:
 1. Les limites des propriétés figurant sur le présent plan proviennent de la base de données sur les limites des propriétés de Services Nouveau-Brunswick.
 2. Le système de coordonnées stéréographiques NAD 1983 CSRS du Nouveau-Brunswick est utilisé sur le présent plan.



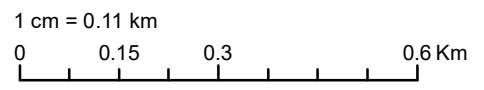
**Nature Legacy
protected areas /
Aires protégées du
Patrimoine naturel**
UID / NIU 4026000



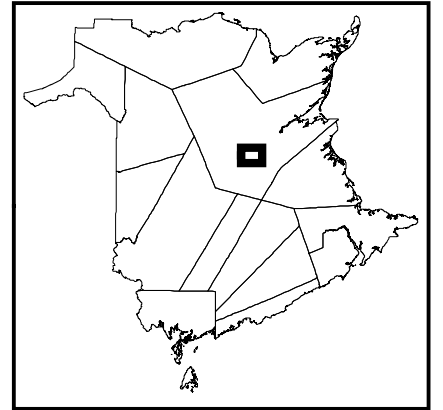
	Featured Nature Legacy protected area / Aires protégées du Patrimoine naturel en vedette
	Nature Legacy protected areas / Aires protégées du Patrimoine naturel
	Watercourse / Cours d'eau
	Highway / Autoroute
	Road / Chemin
	PID / NID
	Waterbody / Plan d'eau
	County / Comté
	Crown Land / Terre de la Couronne








NOTES:
 1. Property boundaries in this plan are from Service New Brunswick's boundary database. Please refer to Service New Brunswick for official property and ownership information.
 2. NAD 1983 CSRS New Brunswick Stereographic coordinate system is used on this plan.

REMARQUES:
 1. Les limites des propriétés figurant sur le présent plan proviennent de la base de données sur les limites des propriétés de Services Nouveau-Brunswick.
 2. Le système de coordonnées stéréographiques NAD 1983 CSRS du Nouveau-Brunswick est utilisé sur le présent plan.



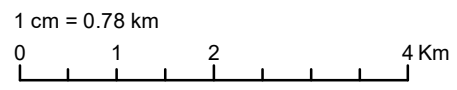
**Nature Legacy
protected areas /
Aires protégées du
Patrimoine naturel**
UID / NIU 4026100



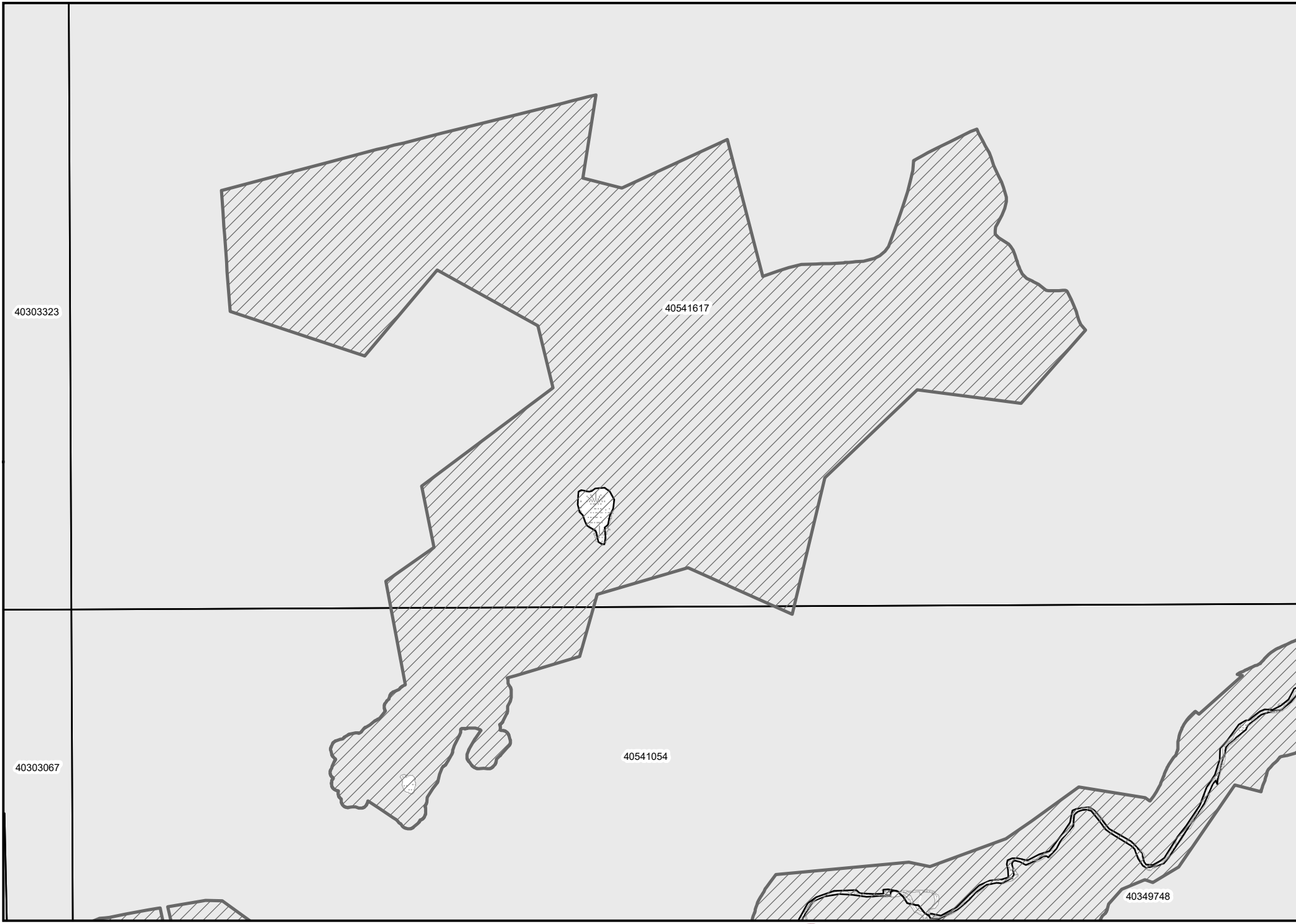
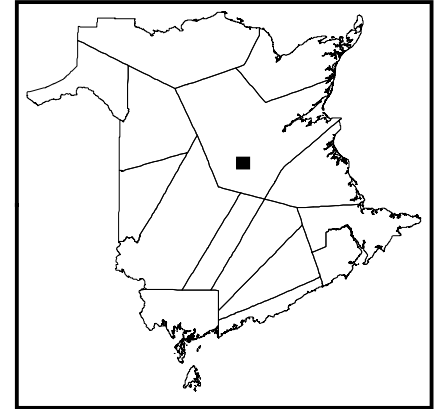
	Featured Nature Legacy protected area / Aires protégées du Patrimoine naturel en vedette
	Nature Legacy protected areas / Aires protégées du Patrimoine naturel
	Watercourse / Cours d'eau
	Highway / Autoroute
	Road / Chemin
	PID / NID
	Waterbody / Plan d'eau
	County / Comté
	Crown Land / Terre de la Couronne









NOTES:
 1. Property boundaries in this plan are from Service New Brunswick's boundary database. Please refer to Service New Brunswick for official property and ownership information.
 2. NAD 1983 CSRS New Brunswick Stereographic coordinate system is used on this plan.

REMARQUES:
 1. Les limites des propriétés figurant sur le présent plan proviennent de la base de données sur les limites des propriétés de Services Nouveau-Brunswick.
 2. Le système de coordonnées stéréographiques NAD 1983 CSRS du Nouveau-Brunswick est utilisé sur le présent plan.



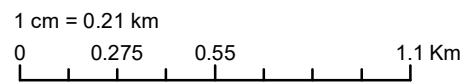
**Nature Legacy
protected areas /
Aires protégées du
Patrimoine naturel**
UID / NIU 4026200



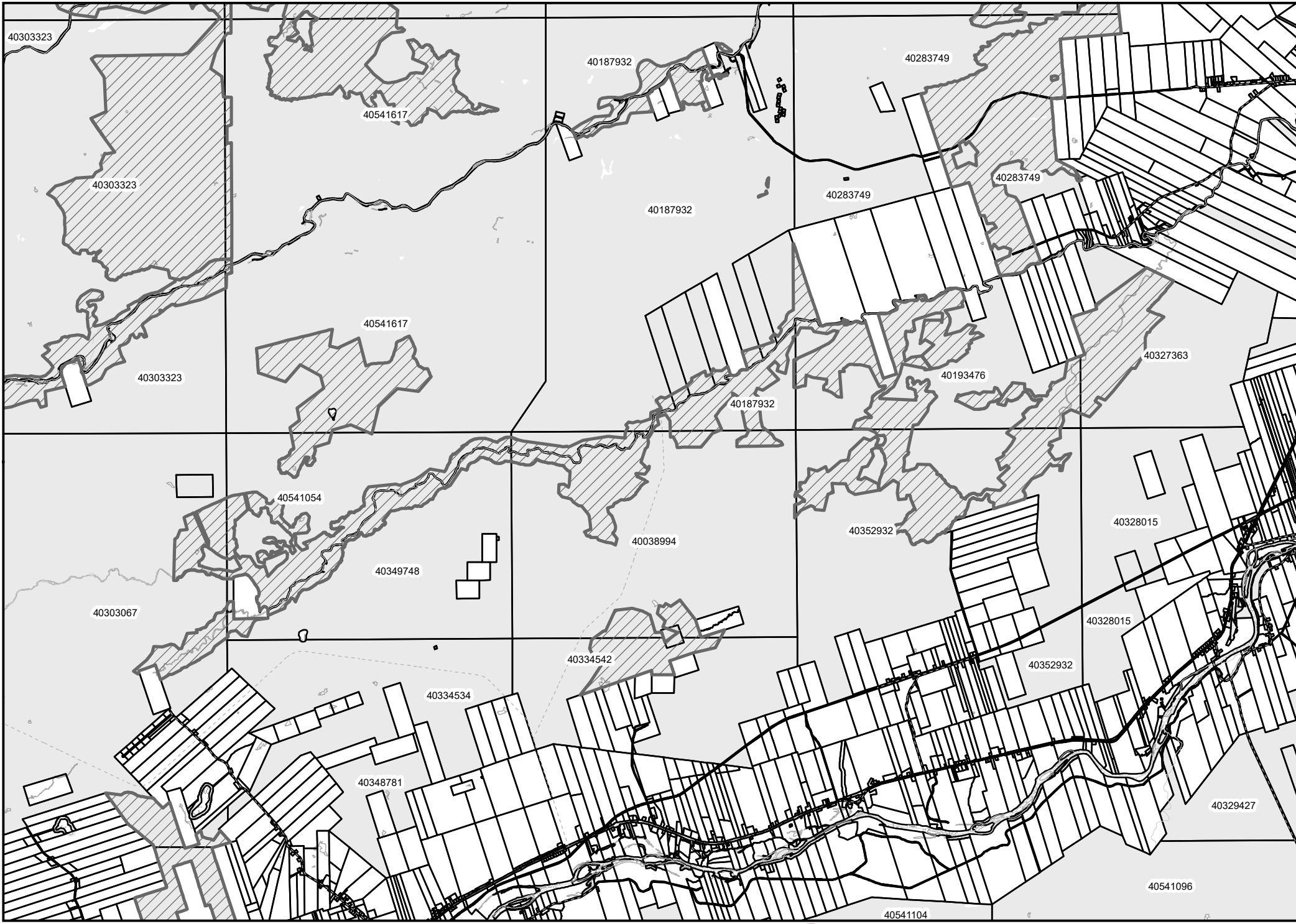
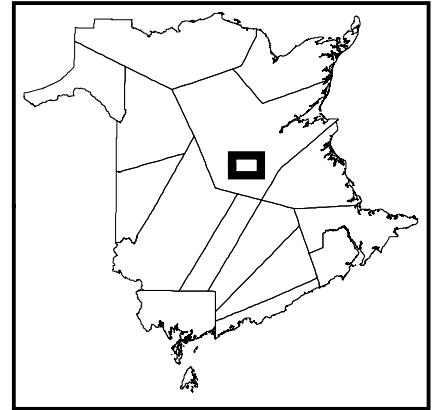
	Featured Nature Legacy protected area / Aires protégées du Patrimoine naturel en vedette
	Nature Legacy protected areas / Aires protégées du Patrimoine naturel
	Watercourse / Cours d'eau
	Highway / Autoroute
	Road / Chemin
	PID / NID
	Waterbody / Plan d'eau
	County / Comté
	Crown Land / Terre de la Couronne

NOTES:
 1. Property boundaries in this plan are from Service New Brunswick's boundary database. Please refer to Service New Brunswick for official property and ownership information.
 2. NAD 1983 CSRS New Brunswick Stereographic coordinate system is used on this plan.

REMARQUES:
 1. Les limites des propriétés figurant sur le présent plan proviennent de la base de données sur les limites des propriétés de Services Nouveau-Brunswick.
 2. Le système de coordonnées stéréographiques NAD 1983 CSRS du Nouveau-Brunswick est utilisé sur le présent plan.



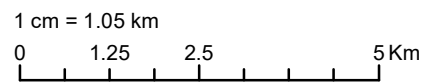
**Nature Legacy
protected areas /
Aires protégées du
Patrimoine naturel**
UID / NIU 4026300



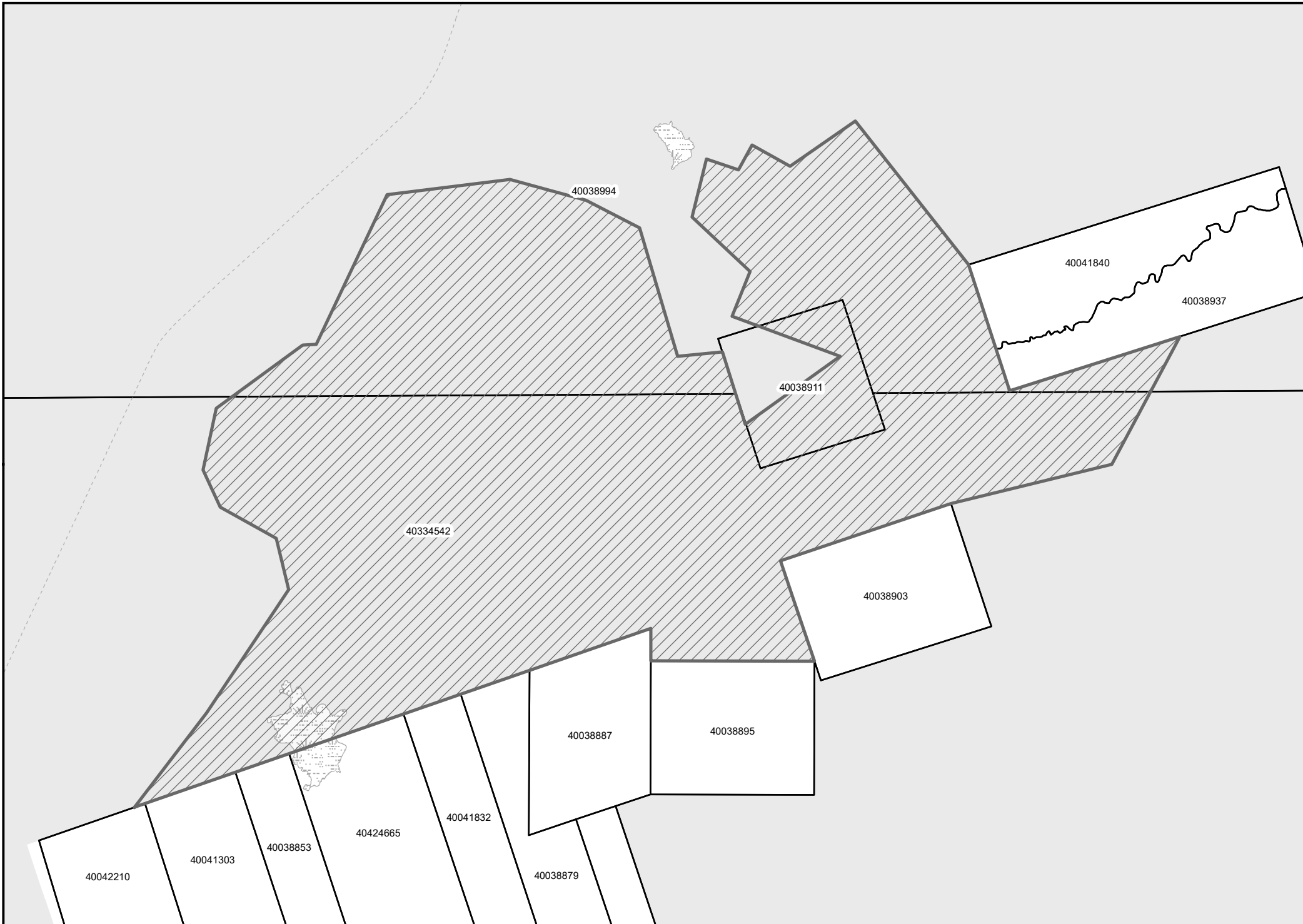
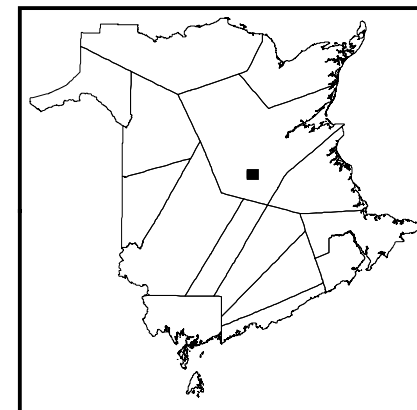
	Featured Nature Legacy protected area / Aires protégées du Patrimoine naturel en vedette
	Nature Legacy protected areas / Aires protégées du Patrimoine naturel
	Watercourse / Cours d'eau
	Highway / Autoroute
	Road / Chemin
	PID / NID
	Waterbody / Plan d'eau
	County / Comté
	Crown Land / Terre de la Couronne

NOTES:
 1. Property boundaries in this plan are from Service New Brunswick's boundary database. Please refer to Service New Brunswick for official property and ownership information.
 2. NAD 1983 CSRS New Brunswick Stereographic coordinate system is used on this plan.

REMARQUES:
 1. Les limites des propriétés figurant sur le présent plan proviennent de la base de données sur les limites des propriétés de Services Nouveau-Brunswick.
 2. Le système de coordonnées stéréographiques NAD 1983 CSRS du Nouveau-Brunswick est utilisé sur le présent plan.



**Nature Legacy
protected areas /
Aires protégées du
Patrimoine naturel**
UID / NIU 4026400



Legend:

- Featured Nature Legacy protected area / Aires protégées du Patrimoine naturel en vedette
- Nature Legacy protected areas / Aires protégées du Patrimoine naturel
- Watercourse / Cours d'eau
- Highway / Autoroute
- Road / Chemin
- PID / NID
- Waterbody / Plan d'eau
- County / Comté
- Crown Land / Terre de la Couronne

NOTES:

- Property boundaries in this plan are from Service New Brunswick's boundary database. Please refer to Service New Brunswick for official property and ownership information.
- NAD 1983 CSRS New Brunswick Stereographic coordinate system is used on this plan.

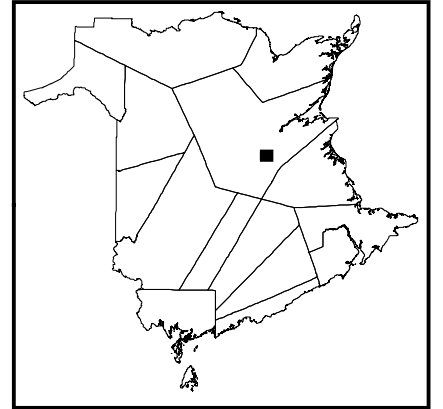
REMARQUES:

- Les limites des propriétés figurant sur le présent plan proviennent de la base de données sur les limites des propriétés de Services Nouveau-Brunswick.
- Le système de coordonnées stéréographiques NAD 1983 CSRS du Nouveau-Brunswick est utilisé sur le présent plan.

1 cm = 0.15 km
0 0.175 0.35 0.7 Km



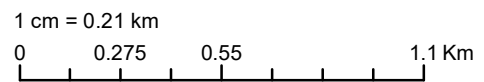
**Nature Legacy
protected areas /
Aires protégées du
Patrimoine naturel**
UID / NIU 4026500



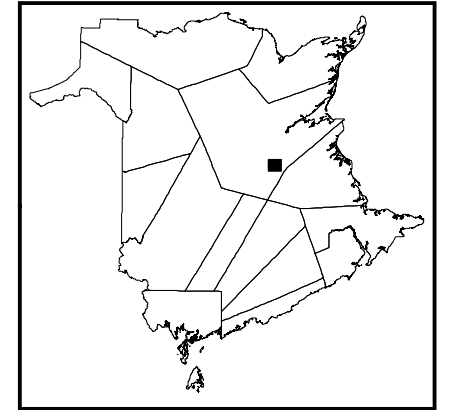
	Featured Nature Legacy protected area / Aires protégées du Patrimoine naturel en vedette
	Nature Legacy protected areas / Aires protégées du Patrimoine naturel
	Watercourse / Cours d'eau
	Highway / Autoroute
	Road / Chemin
	PID / NID
	Waterbody / Plan d'eau
	County / Comté
	Crown Land / Terre de la Couronne






NOTES:
 1. Property boundaries in this plan are from Service New Brunswick's boundary database. Please refer to Service New Brunswick for official property and ownership information.
 2. NAD 1983 CSRS New Brunswick Stereographic coordinate system is used on this plan.

REMARQUES:
 1. Les limites des propriétés figurant sur le présent plan proviennent de la base de données sur les limites des propriétés de Services Nouveau-Brunswick.
 2. Le système de coordonnées stéréographiques NAD 1983 CSRS du Nouveau-Brunswick est utilisé sur le présent plan.



**Nature Legacy
protected areas /
Aires protégées du
Patrimoine naturel**
UID / NIU 4026600



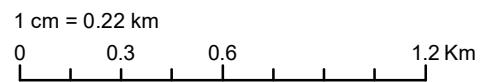
-  Featured Nature Legacy protected area / Aires protégées du Patrimoine naturel en vedette
-  Nature Legacy protected areas / Aires protégées du Patrimoine naturel
-  Watercourse / Cours d'eau
-  Highway / Autoroute
-  Road / Chemin
-  PID / NID
-  Waterbody / Plan d'eau
-  County / Comté
-  Crown Land / Terre de la Couronne

NOTES:

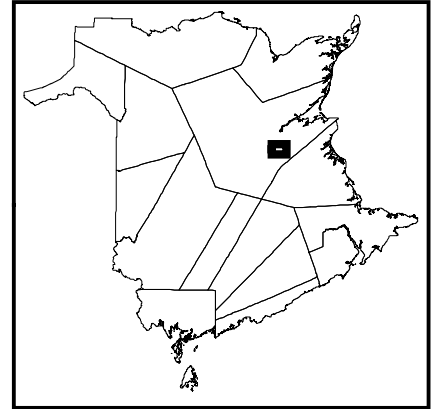
1. Property boundaries in this plan are from Service New Brunswick's boundary database. Please refer to Service New Brunswick for official property and ownership information.
2. NAD 1983 CSRS New Brunswick Stereographic coordinate system is used on this plan.










REMARQUES:

1. Les limites des propriétés figurant sur le présent plan proviennent de la base de données sur les limites des propriétés de Services Nouveau-Brunswick.
2. Le système de coordonnées stéréographiques NAD 1983 CSRS du Nouveau-Brunswick est utilisé sur le présent plan.



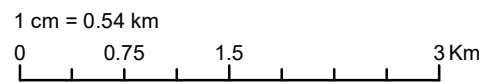
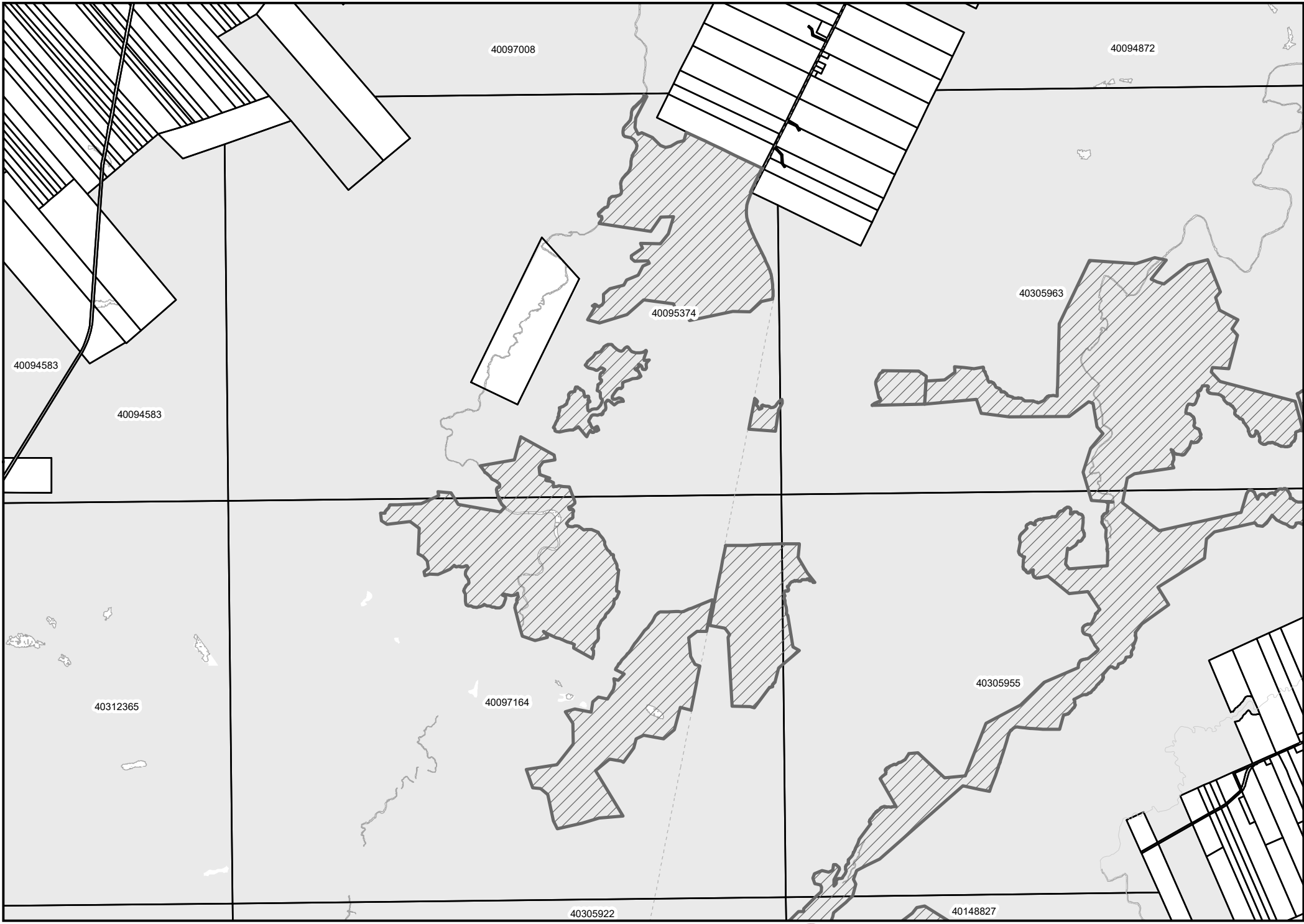
**Nature Legacy
protected areas /
Aires protégées du
Patrimoine naturel**
UID / NIU 4026700



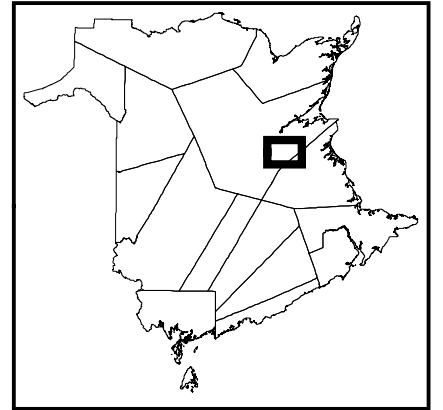
	Featured Nature Legacy protected area / Aires protégées du Patrimoine naturel en vedette
	Nature Legacy protected areas / Aires protégées du Patrimoine naturel
	Watercourse / Cours d'eau
	Highway / Autoroute
	Road / Chemin
	PID / NID
	Waterbody / Plan d'eau
	County / Comté
	Crown Land / Terre de la Couronne

NOTES:
 1. Property boundaries in this plan are from Service New Brunswick's boundary database. Please refer to Service New Brunswick for official property and ownership information.
 2. NAD 1983 CSRS New Brunswick Stereographic coordinate system is used on this plan.

REMARQUES:
 1. Les limites des propriétés figurant sur le présent plan proviennent de la base de données sur les limites des propriétés de Services Nouveau-Brunswick.
 2. Le système de coordonnées stéréographiques NAD 1983 CSRS du Nouveau-Brunswick est utilisé sur le présent plan.



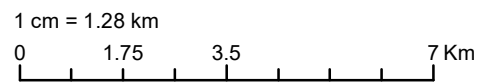
**Nature Legacy
protected areas /
Aires protégées du
Patrimoine naturel**
UID / NIU 4026800



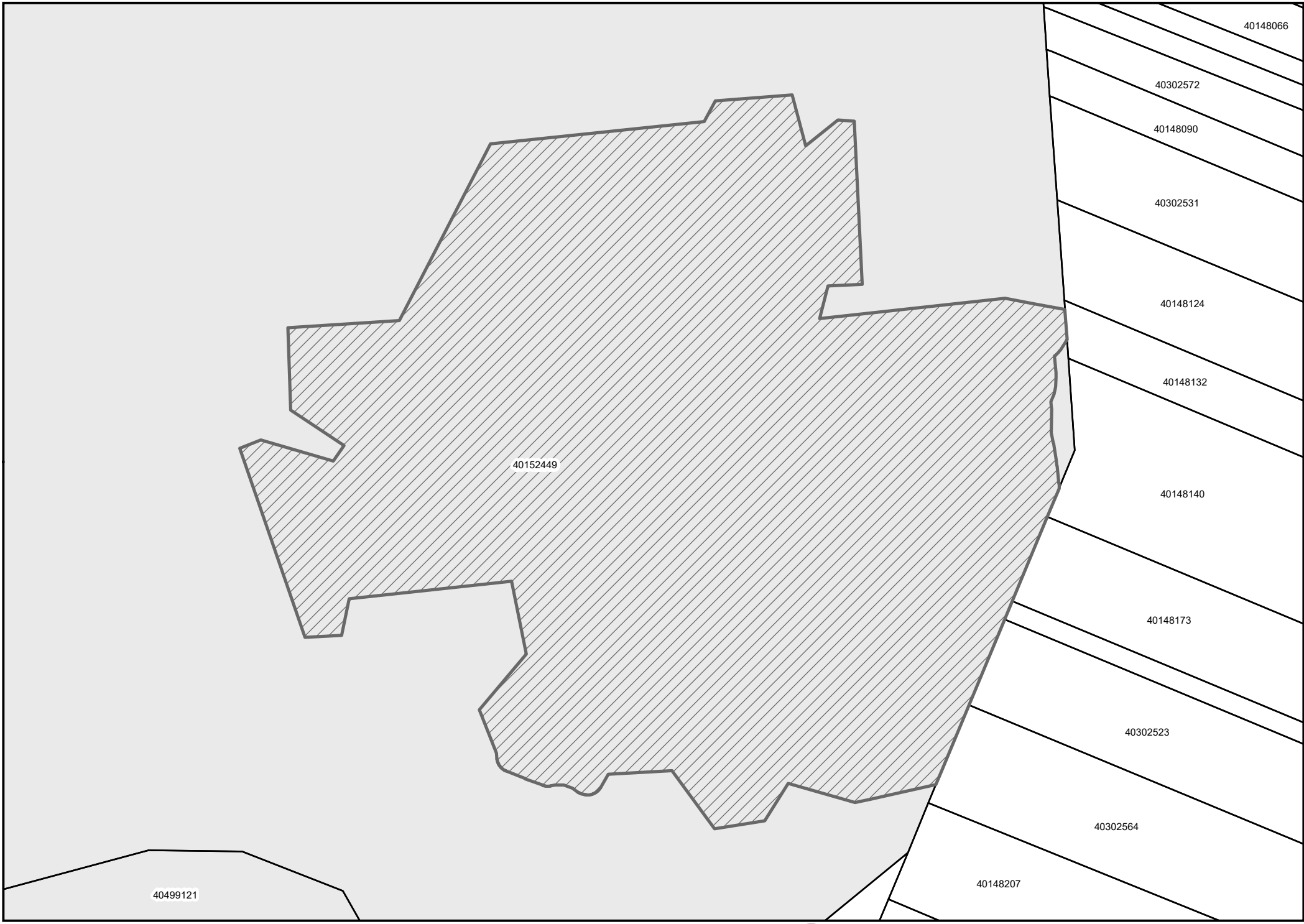
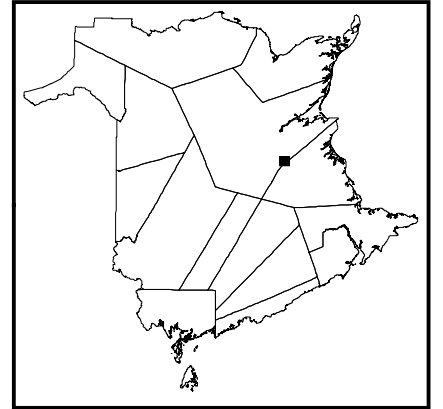
	Featured Nature Legacy protected area / Aires protégées du Patrimoine naturel en vedette
	Nature Legacy protected areas / Aires protégées du Patrimoine naturel
	Watercourse / Cours d'eau
	Highway / Autoroute
	Road / Chemin
	PID / NID
	Waterbody / Plan d'eau
	County / Comté
	Crown Land / Terre de la Couronne










NOTES:
 1. Property boundaries in this plan are from Service New Brunswick's boundary database. Please refer to Service New Brunswick for official property and ownership information.
 2. NAD 1983 CSRS New Brunswick Stereographic coordinate system is used on this plan.

REMARQUES:
 1. Les limites des propriétés figurant sur le présent plan proviennent de la base de données sur les limites des propriétés de Services Nouveau-Brunswick.
 2. Le système de coordonnées stéréographiques NAD 1983 CSRS du Nouveau-Brunswick est utilisé sur le présent plan.



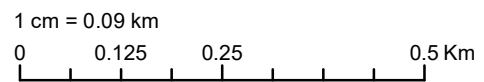
**Nature Legacy
protected areas /
Aires protégées du
Patrimoine naturel**
UID / NIU 4026900



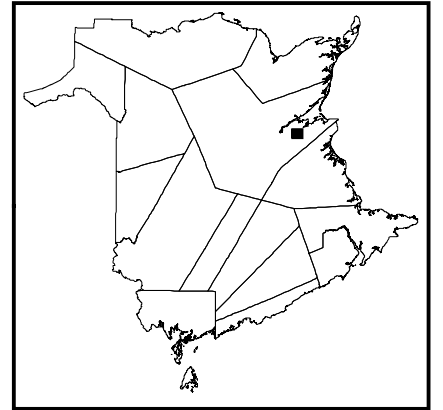
	Featured Nature Legacy protected area / Aires protégées du Patrimoine naturel en vedette
	Nature Legacy protected areas / Aires protégées du Patrimoine naturel
	Watercourse / Cours d'eau
	Highway / Autoroute
	Road / Chemin
	PID / NID
	Waterbody / Plan d'eau
	County / Comté
	Crown Land / Terre de la Couronne









NOTES:
 1. Property boundaries in this plan are from Service New Brunswick's boundary database. Please refer to Service New Brunswick for official property and ownership information.
 2. NAD 1983 CSRS New Brunswick Stereographic coordinate system is used on this plan.

REMARQUES:
 1. Les limites des propriétés figurant sur le présent plan proviennent de la base de données sur les limites des propriétés de Services Nouveau-Brunswick.
 2. Le système de coordonnées stéréographiques NAD 1983 CSRS du Nouveau-Brunswick est utilisé sur le présent plan.

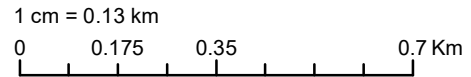


**Nature Legacy
protected areas /
Aires protégées du
Patrimoine naturel**
UID / NIU 4027000

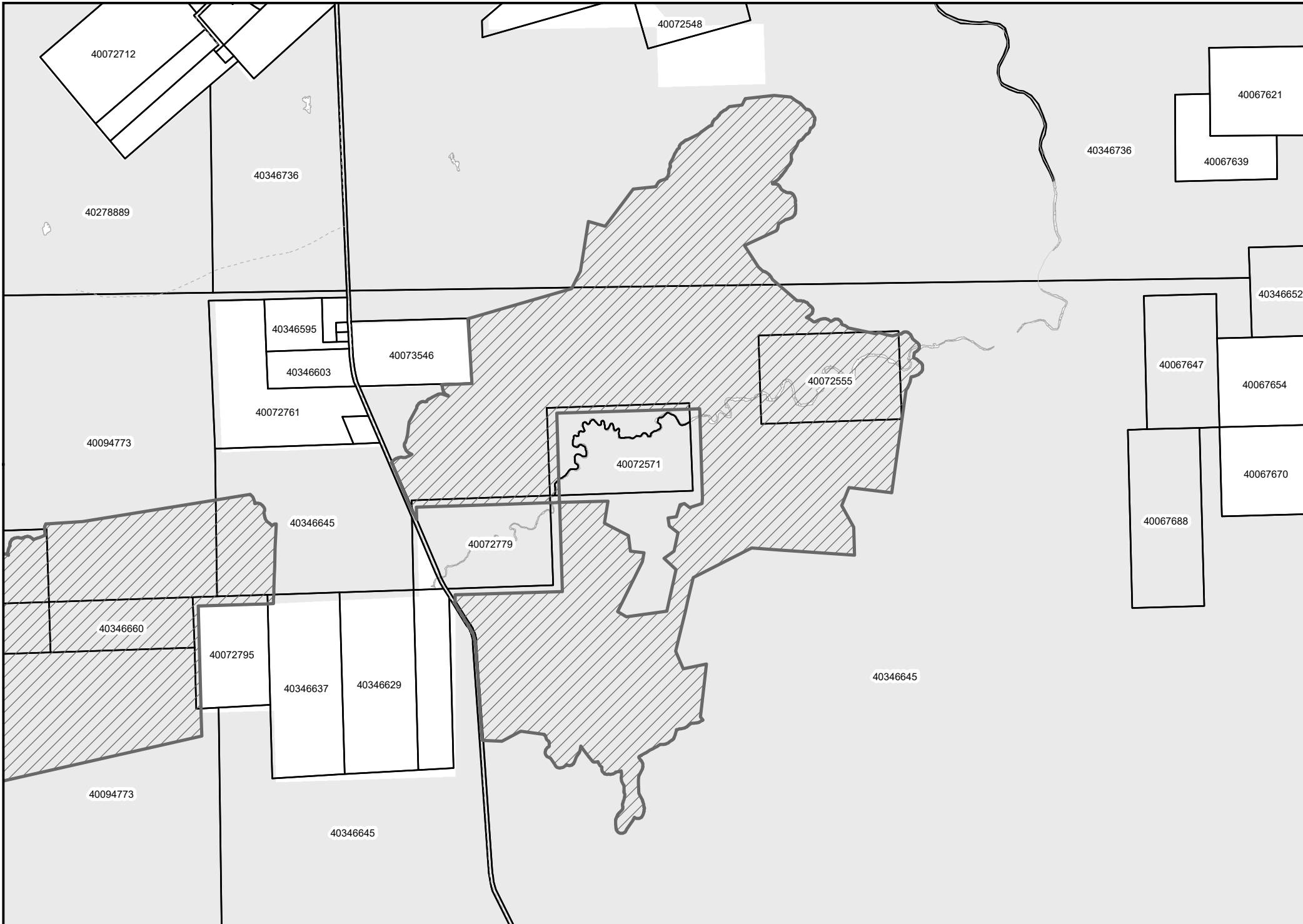
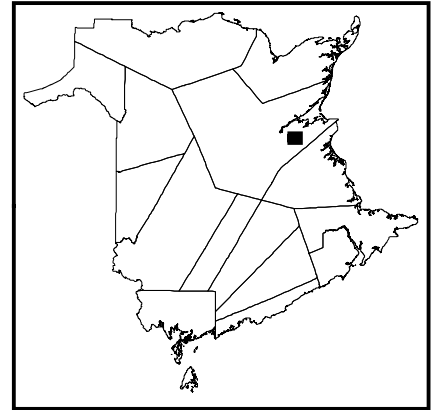


-  Featured Nature Legacy protected area / Aires protégées du Patrimoine naturel en vedette
-  Nature Legacy protected areas / Aires protégées du Patrimoine naturel
-  Watercourse / Cours d'eau
-  Highway / Autoroute
-  Road / Chemin
-  PID / NID
-  Waterbody / Plan d'eau
-  County / Comté
-  Crown Land / Terre de la Couronne

- NOTES:**
1. Property boundaries in this plan are from Service New Brunswick's boundary database. Please refer to Service New Brunswick for official property and ownership information.
 2. NAD 1983 CSRS New Brunswick Stereographic coordinate system is used on this plan.
- REMARQUES:**
1. Les limites des propriétés figurant sur le présent plan proviennent de la base de données sur les limites des propriétés de Services Nouveau-Brunswick.
 2. Le système de coordonnées stéréographiques NAD 1983 CSRS du Nouveau-Brunswick est utilisé sur le présent plan.



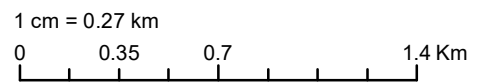
**Nature Legacy
protected areas /
Aires protégées du
Patrimoine naturel**
UID / NIU 4027100



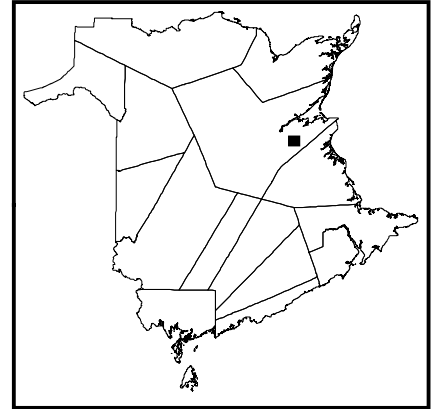
	Featured Nature Legacy protected area / Aires protégées du Patrimoine naturel en vedette
	Nature Legacy protected areas / Aires protégées du Patrimoine naturel
	Watercourse / Cours d'eau
	Highway / Autoroute
	Road / Chemin
	PID / NID
	Waterbody / Plan d'eau
	County / Comté
	Crown Land / Terre de la Couronne








NOTES:
 1. Property boundaries in this plan are from Service New Brunswick's boundary database. Please refer to Service New Brunswick for official property and ownership information.
 2. NAD 1983 CSRS New Brunswick Stereographic coordinate system is used on this plan.

REMARQUES:
 1. Les limites des propriétés figurant sur le présent plan proviennent de la base de données sur les limites des propriétés de Services Nouveau-Brunswick.
 2. Le système de coordonnées stéréographiques NAD 1983 CSRS du Nouveau-Brunswick est utilisé sur le présent plan.



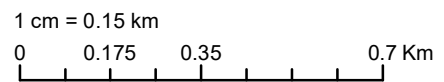
**Nature Legacy
protected areas /
Aires protégées du
Patrimoine naturel**
UID / NIU 4027200



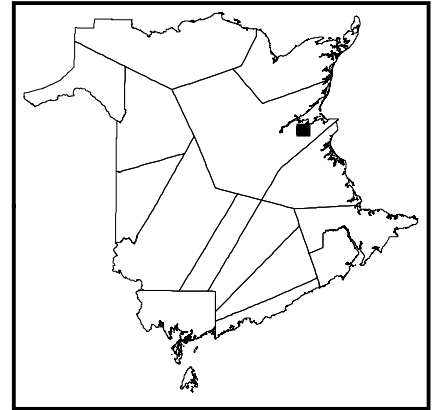
	Featured Nature Legacy protected area / Aires protégées du Patrimoine naturel en vedette
	Nature Legacy protected areas / Aires protégées du Patrimoine naturel
	Watercourse / Cours d'eau
	Highway / Autoroute
	Road / Chemin
	PID / NID
	Waterbody / Plan d'eau
	County / Comté
	Crown Land / Terre de la Couronne










NOTES:
 1. Property boundaries in this plan are from Service New Brunswick's boundary database. Please refer to Service New Brunswick for official property and ownership information.
 2. NAD 1983 CSRS New Brunswick Stereographic coordinate system is used on this plan.

REMARQUES:
 1. Les limites des propriétés figurant sur le présent plan proviennent de la base de données sur les limites des propriétés de Services Nouveau-Brunswick.
 2. Le système de coordonnées stéréographiques NAD 1983 CSRS du Nouveau-Brunswick est utilisé sur le présent plan.



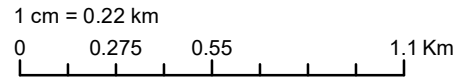
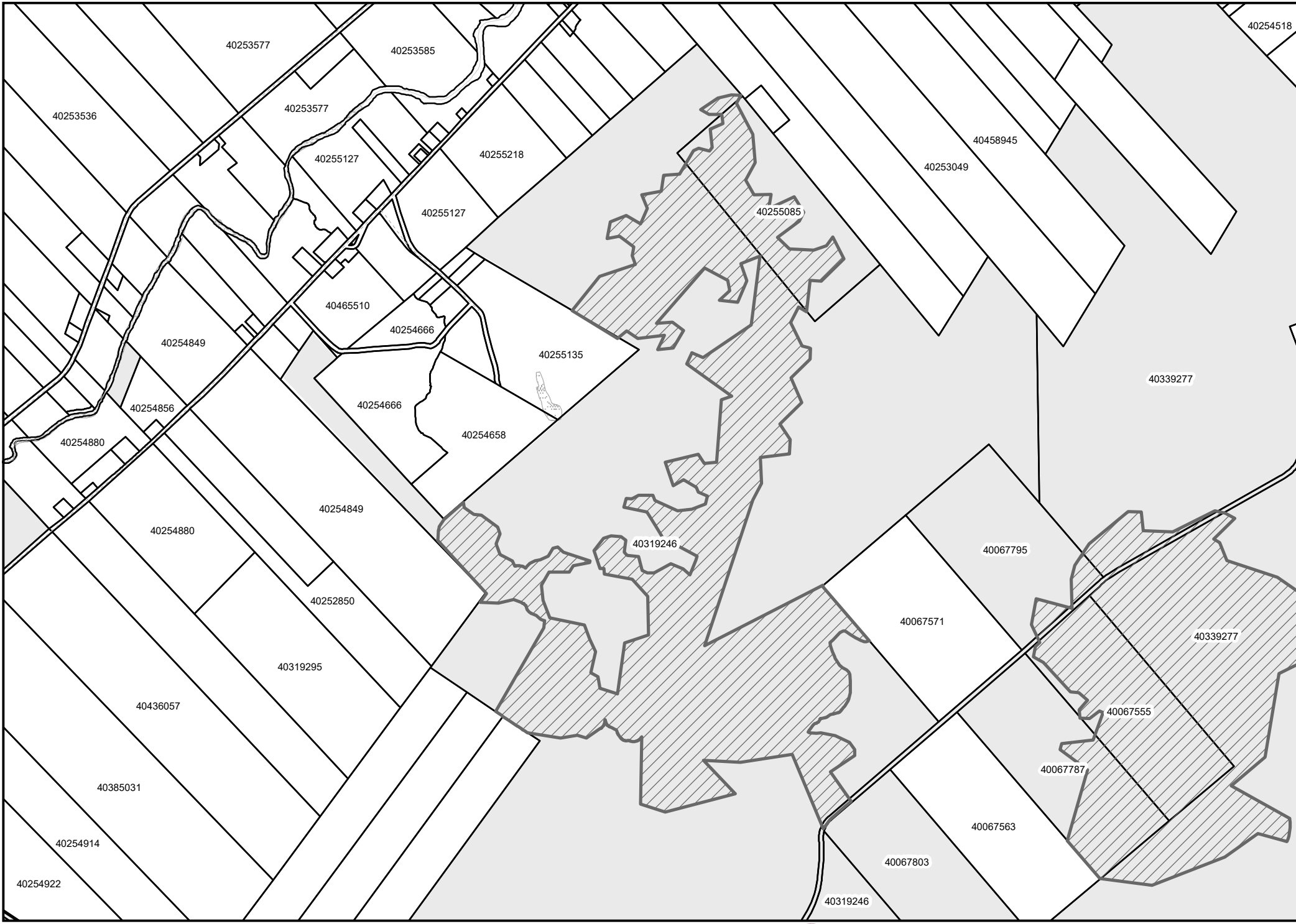
**Nature Legacy
protected areas /
Aires protégées du
Patrimoine naturel**
UID / NIU 4027300



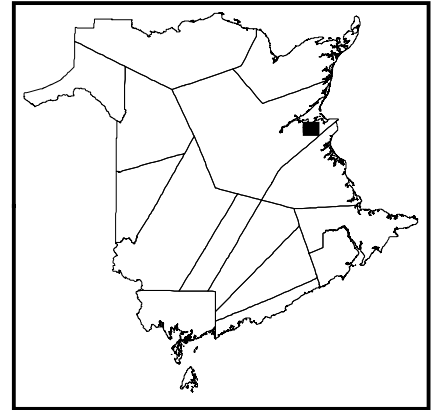
-  Featured Nature Legacy protected area / Aires protégées du Patrimoine naturel en vedette
-  Nature Legacy protected areas / Aires protégées du Patrimoine naturel
-  Watercourse / Cours d'eau
-  Highway / Autoroute
-  Road / Chemin
-  PID / NID
-  Waterbody / Plan d'eau
-  County / Comté
-  Crown Land / Terre de la Couronne









NOTES:
 1. Property boundaries in this plan are from Service New Brunswick's boundary database. Please refer to Service New Brunswick for official property and ownership information.
 2. NAD 1983 CSRS New Brunswick Stereographic coordinate system is used on this plan.

REMARQUES:
 1. Les limites des propriétés figurant sur le présent plan proviennent de la base de données sur les limites des propriétés de Services Nouveau-Brunswick.
 2. Le système de coordonnées stéréographiques NAD 1983 CSRS du Nouveau-Brunswick est utilisé sur le présent plan.



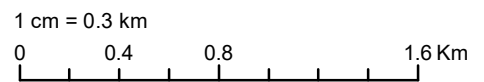
**Nature Legacy
protected areas /
Aires protégées du
Patrimoine naturel**
UID / NIU 4027500



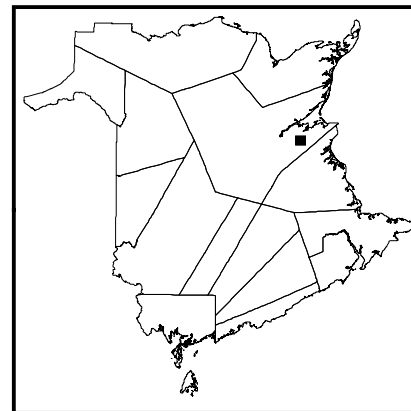
	Featured Nature Legacy protected area / Aires protégées du Patrimoine naturel en vedette
	Nature Legacy protected areas / Aires protégées du Patrimoine naturel
	Watercourse / Cours d'eau
	Highway / Autoroute
	Road / Chemin
	PID / NID
	Waterbody / Plan d'eau
	County / Comté
	Crown Land / Terre de la Couronne









NOTES:
 1. Property boundaries in this plan are from Service New Brunswick's boundary database. Please refer to Service New Brunswick for official property and ownership information.
 2. NAD 1983 CSRS New Brunswick Stereographic coordinate system is used on this plan.

REMARQUES:
 1. Les limites des propriétés figurant sur le présent plan proviennent de la base de données sur les limites des propriétés de Services Nouveau-Brunswick.
 2. Le système de coordonnées stéréographiques NAD 1983 CSRS du Nouveau-Brunswick est utilisé sur le présent plan.



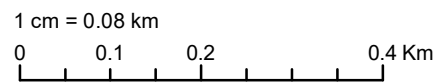
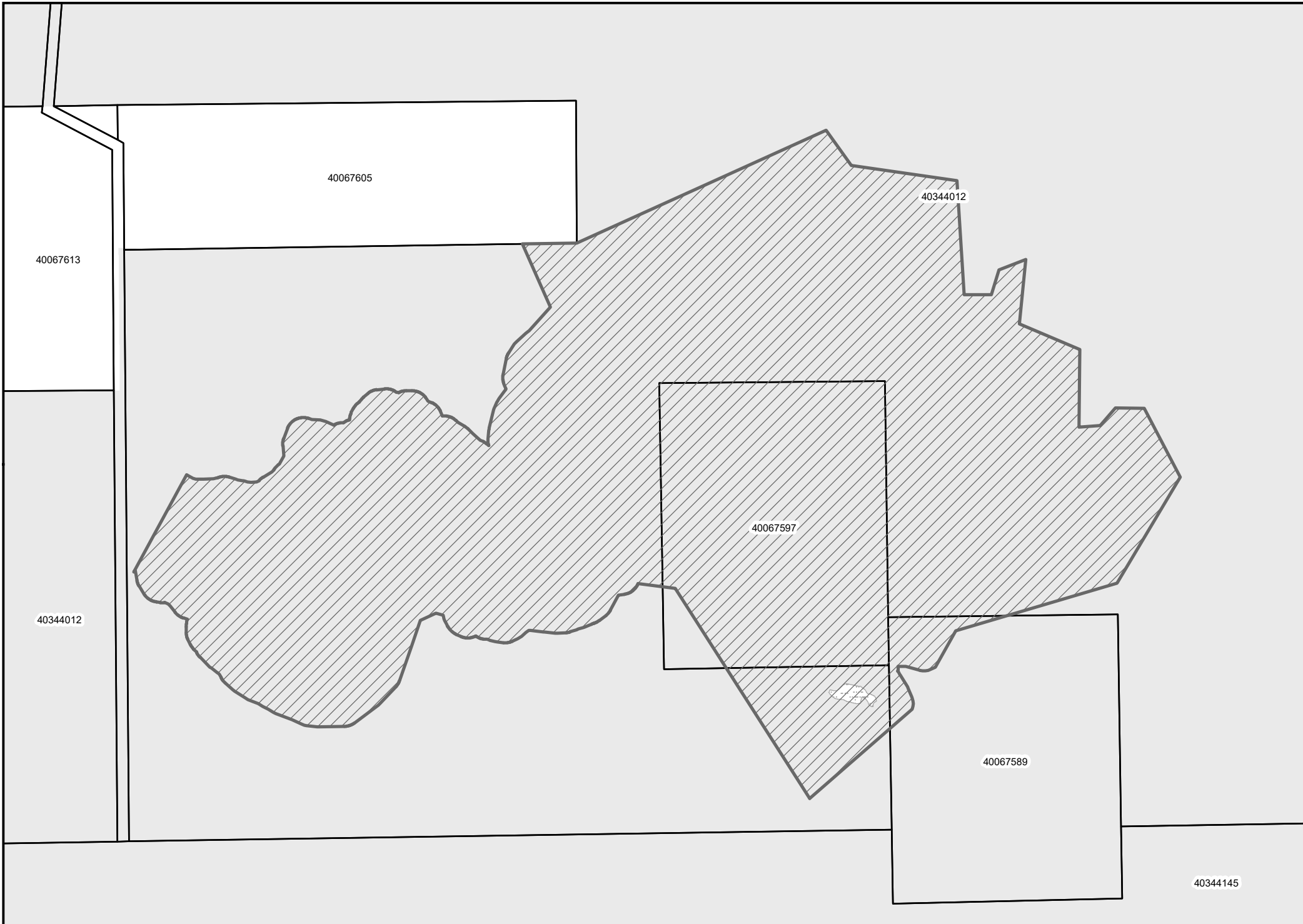
**Nature Legacy
protected areas /
Aires protégées du
Patrimoine naturel**
UID / NIU 4027600



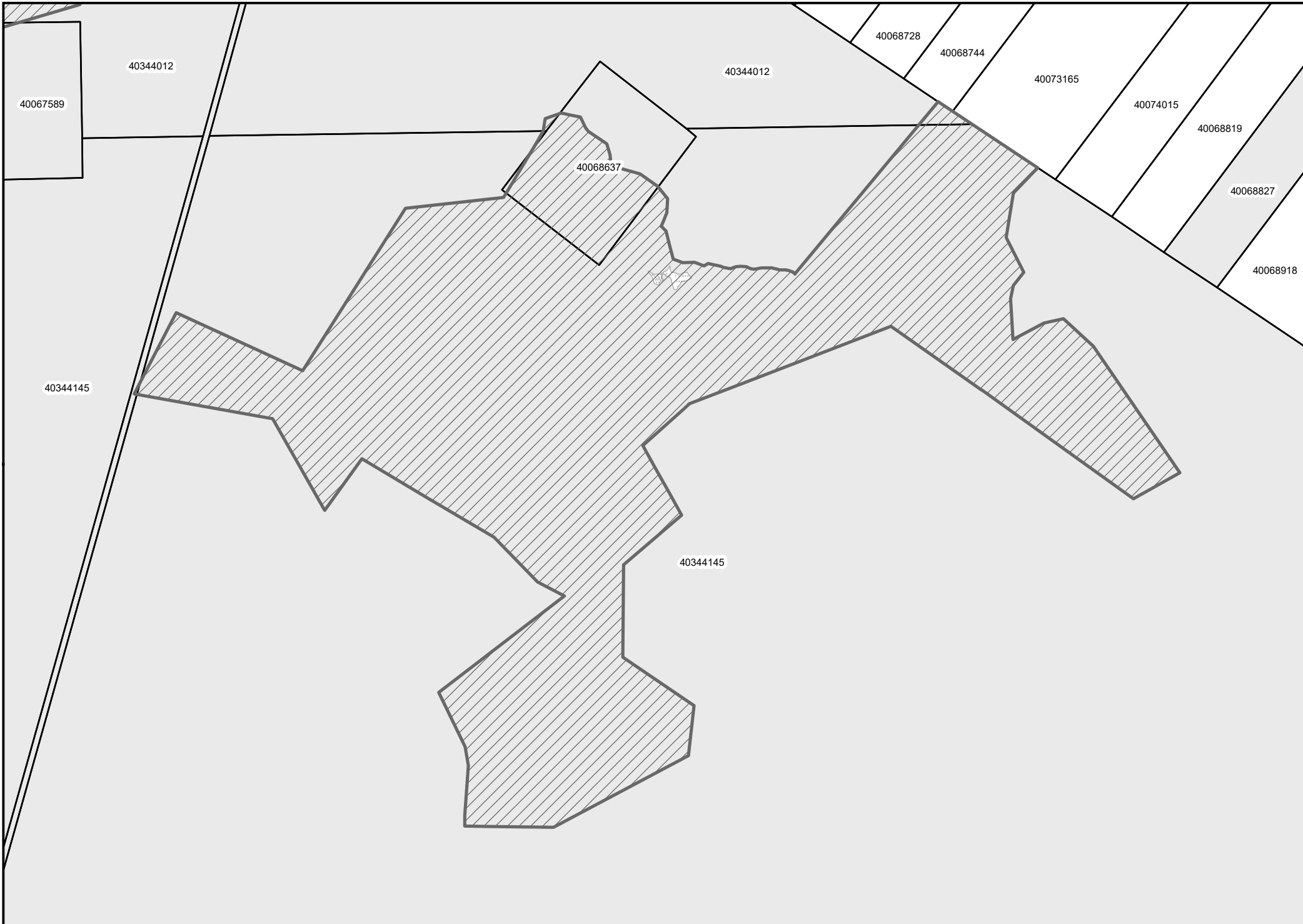
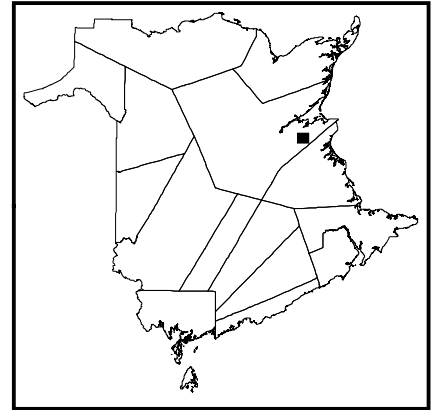
-  Featured Nature Legacy protected area / Aires protégées du Patrimoine naturel en vedette
-  Nature Legacy protected areas / Aires protégées du Patrimoine naturel
-  Watercourse / Cours d'eau
-  Highway / Autoroute
-  Road / Chemin
-  PID / NID
-  Waterbody / Plan d'eau
-  County / Comté
-  Crown Land / Terre de la Couronne








NOTES:
 1. Property boundaries in this plan are from Service New Brunswick's boundary database. Please refer to Service New Brunswick for official property and ownership information.
 2. NAD 1983 CSRS New Brunswick Stereographic coordinate system is used on this plan.

REMARQUES:
 1. Les limites des propriétés figurant sur le présent plan proviennent de la base de données sur les limites des propriétés de Services Nouveau-Brunswick.
 2. Le système de coordonnées stéréographiques NAD 1983 CSRS du Nouveau-Brunswick est utilisé sur le présent plan.



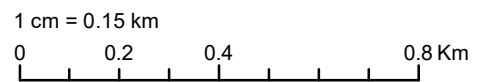
**Nature Legacy
protected areas /
Aires protégées du
Patrimoine naturel**
UID / NIU 4027700



	Featured Nature Legacy protected area / Aires protégées du Patrimoine naturel en vedette
	Nature Legacy protected areas / Aires protégées du Patrimoine naturel
	Watercourse / Cours d'eau
	Highway / Autoroute
	Road / Chemin
	PID / NID
	Waterbody / Plan d'eau
	County / Comté
	Crown Land / Terre de la Couronne

NOTES:
 1. Property boundaries in this plan are from Service New Brunswick's boundary database. Please refer to Service New Brunswick for official property and ownership information.
 2. NAD 1983 CSRS New Brunswick Stereographic coordinate system is used on this plan.

REMARQUES:
 1. Les limites des propriétés figurant sur le présent plan proviennent de la base de données sur les limites des propriétés de Services Nouveau-Brunswick.
 2. Le système de coordonnées stéréographiques NAD 1983 CSRS du Nouveau-Brunswick est utilisé sur le présent plan.





40067688

40346645

40344145

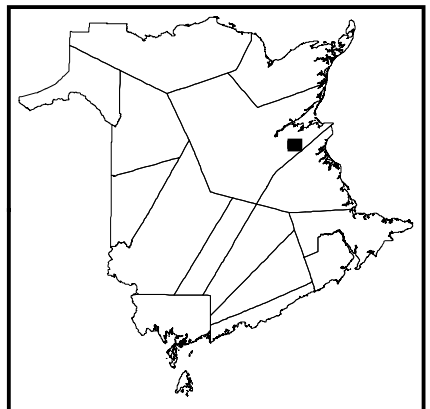
40344145










40153322

40152563

40152563

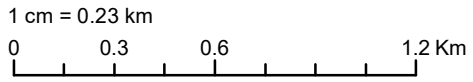
**Nature Legacy
protected areas /
Aires protégées du
Patrimoine naturel**
UID / NIU 4027800



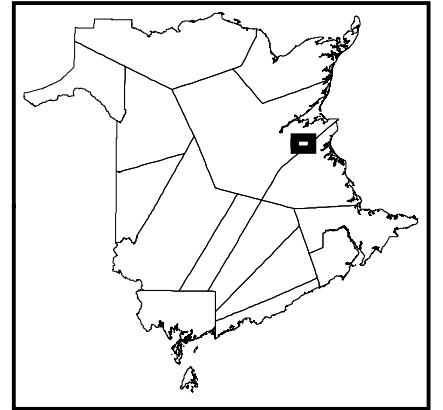
-  Featured Nature Legacy protected area / Aires protégées du Patrimoine naturel en vedette
-  Nature Legacy protected areas / Aires protégées du Patrimoine naturel
-  Watercourse / Cours d'eau
-  Highway / Autoroute
-  Road / Chemin
-  PID / NID
-  Waterbody / Plan d'eau
-  County / Comté
-  Crown Land / Terre de la Couronne

NOTES:
 1. Property boundaries in this plan are from Service New Brunswick's boundary database. Please refer to Service New Brunswick for official property and ownership information.
 2. NAD 1983 CSRS New Brunswick Stereographic coordinate system is used on this plan.








REMARQUES:
 1. Les limites des propriétés figurant sur le présent plan proviennent de la base de données sur les limites des propriétés de Services Nouveau-Brunswick.
 2. Le système de coordonnées stéréographiques NAD 1983 CSRS du Nouveau-Brunswick est utilisé sur le présent plan.



**Nature Legacy
protected areas /
Aires protégées du
Patrimoine naturel**
UID / NIU 4027900



Legend

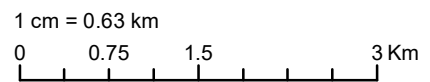
-  Featured Nature Legacy protected area / Aires protégées du Patrimoine naturel en vedette
-  Nature Legacy protected areas / Aires protégées du Patrimoine naturel
-  Watercourse / Cours d'eau
-  Highway / Autoroute
-  Road / Chemin
-  PID / NID
-  Waterbody / Plan d'eau
-  County / Comté
-  Crown Land / Terre de la Couronne

NOTES:

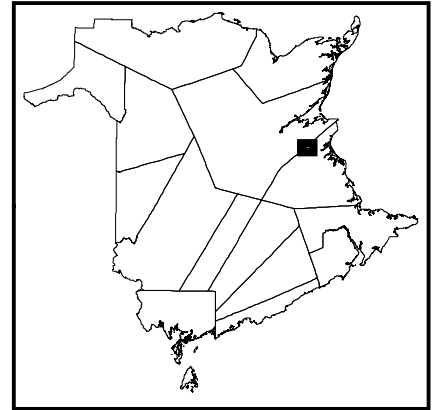
- Property boundaries in this plan are from Service New Brunswick's boundary database. Please refer to Service New Brunswick for official property and ownership information.
- NAD 1983 CSRS New Brunswick Stereographic coordinate system is used on this plan.

REMARQUES:

- Les limites des propriétés figurant sur le présent plan proviennent de la base de données sur les limites des propriétés de Services Nouveau-Brunswick.
- Le système de coordonnées stéréographiques NAD 1983 CSRS du Nouveau-Brunswick est utilisé sur le présent plan.



**Nature Legacy
protected areas /
Aires protégées du
Patrimoine naturel**
UID / NIU 4028000



	Featured Nature Legacy protected area / Aires protégées du Patrimoine naturel en vedette
	Nature Legacy protected areas / Aires protégées du Patrimoine naturel
	Watercourse / Cours d'eau
	Highway / Autoroute
	Road / Chemin
	PID / NID
	Waterbody / Plan d'eau
	County / Comté
	Crown Land / Terre de la Couronne

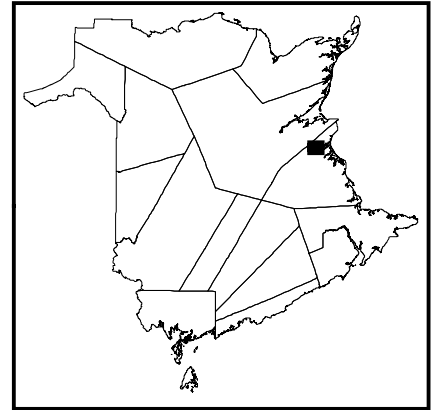
NOTES:
 1. Property boundaries in this plan are from Service New Brunswick's boundary database. Please refer to Service New Brunswick for official property and ownership information.
 2. NAD 1983 CSRS New Brunswick Stereographic coordinate system is used on this plan.

REMARQUES:
 1. Les limites des propriétés figurant sur le présent plan proviennent de la base de données sur les limites des propriétés de Services Nouveau-Brunswick.
 2. Le système de coordonnées stéréographiques NAD 1983 CSRS du Nouveau-Brunswick est utilisé sur le présent plan.



1 cm = 0.47 km
 0 0.5 1 2 Km

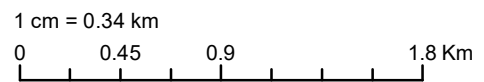
**Nature Legacy
protected areas /
Aires protégées du
Patrimoine naturel**
UID / NIU 4028100



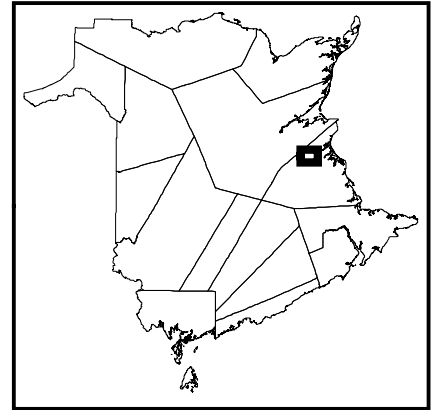
	Featured Nature Legacy protected area / Aires protégées du Patrimoine naturel en vedette
	Nature Legacy protected areas / Aires protégées du Patrimoine naturel
	Watercourse / Cours d'eau
	Highway / Autoroute
	Road / Chemin
	PID / NID
	Waterbody / Plan d'eau
	County / Comté
	Crown Land / Terre de la Couronne









NOTES:
 1. Property boundaries in this plan are from Service New Brunswick's boundary database. Please refer to Service New Brunswick for official property and ownership information.
 2. NAD 1983 CSRS New Brunswick Stereographic coordinate system is used on this plan.

REMARQUES:
 1. Les limites des propriétés figurant sur le présent plan proviennent de la base de données sur les limites des propriétés de Services Nouveau-Brunswick.
 2. Le système de coordonnées stéréographiques NAD 1983 CSRS du Nouveau-Brunswick est utilisé sur le présent plan.



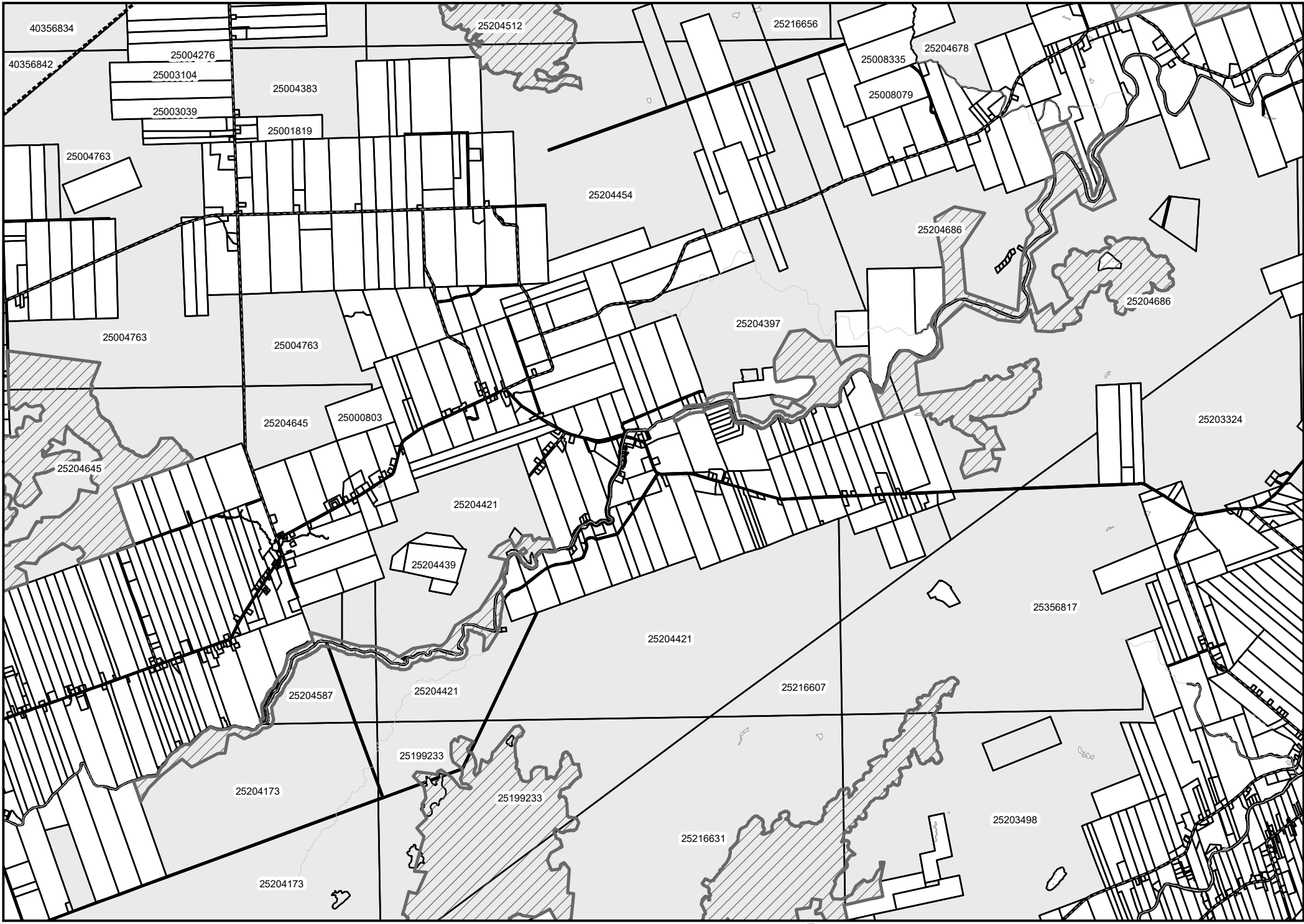
**Nature Legacy
protected areas /
Aires protégées du
Patrimoine naturel**
UID / NIU 4028200



	Featured Nature Legacy protected area / Aires protégées du Patrimoine naturel en vedette
	Nature Legacy protected areas / Aires protégées du Patrimoine naturel
	Watercourse / Cours d'eau
	Highway / Autoroute
	Road / Chemin
	PID / NID
	Waterbody / Plan d'eau
	County / Comté
	Crown Land / Terre de la Couronne

NOTES:
 1. Property boundaries in this plan are from Service New Brunswick's boundary database. Please refer to Service New Brunswick for official property and ownership information.
 2. NAD 1983 CSRS New Brunswick Stereographic coordinate system is used on this plan.

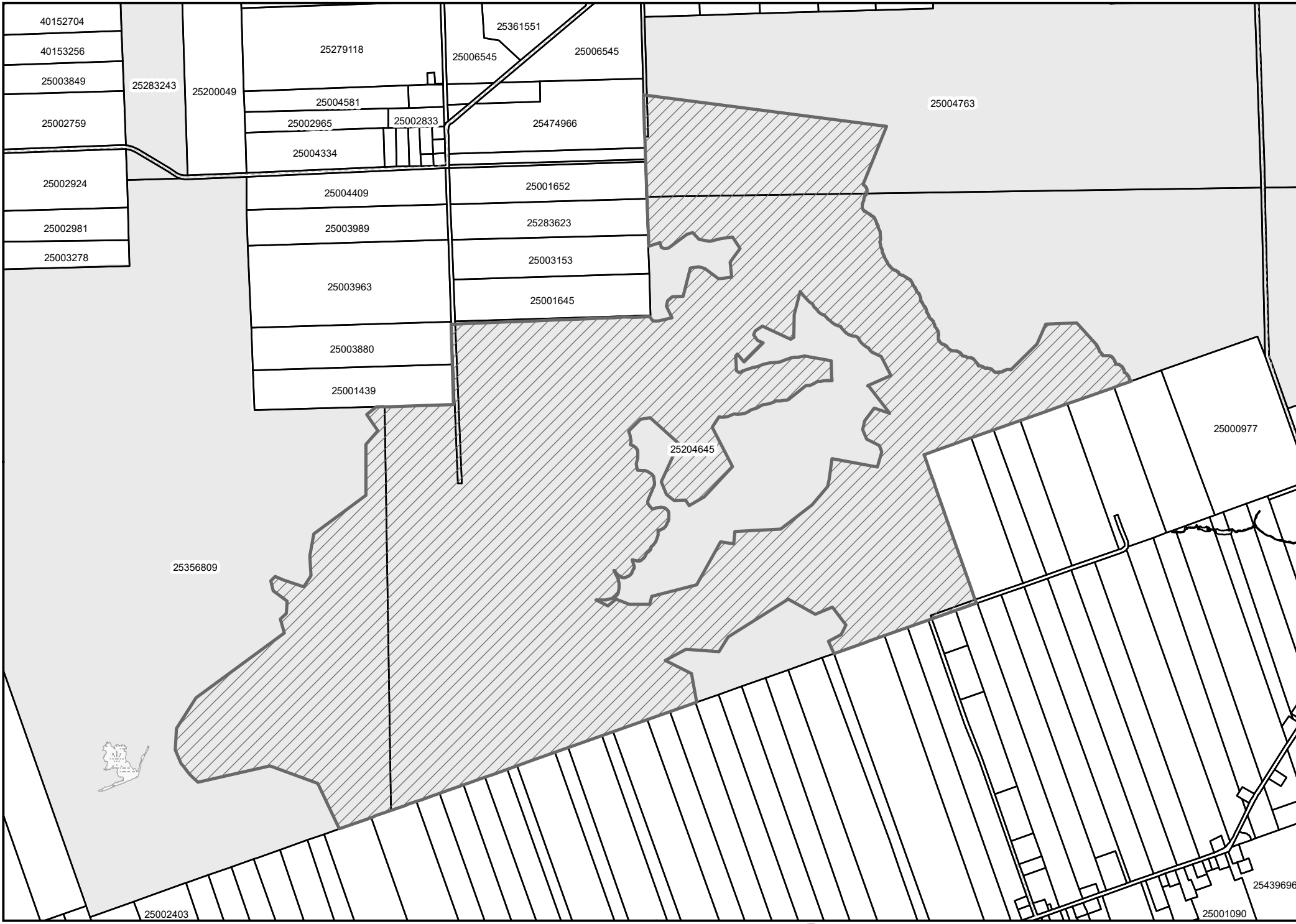
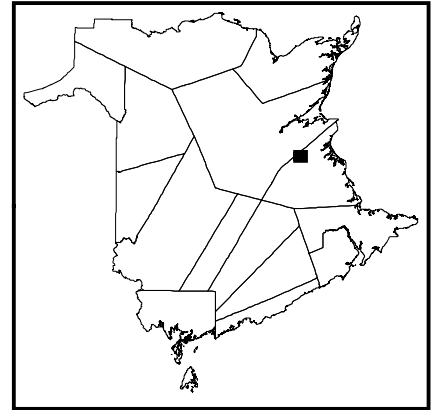
REMARQUES:
 1. Les limites des propriétés figurant sur le présent plan proviennent de la base de données sur les limites des propriétés de Services Nouveau-Brunswick.
 2. Le système de coordonnées stéréographiques NAD 1983 CSRS du Nouveau-Brunswick est utilisé sur le présent plan.



1 cm = 0.64 km
 0 0.75 1.5 3 Km



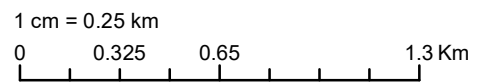
**Nature Legacy
protected areas /
Aires protégées du
Patrimoine naturel**
UID / NIU 4028300



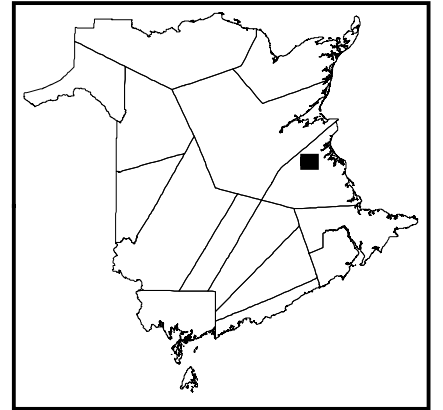
	Featured Nature Legacy protected area / Aires protégées du Patrimoine naturel en vedette
	Nature Legacy protected areas / Aires protégées du Patrimoine naturel
	Watercourse / Cours d'eau
	Highway / Autoroute
	Road / Chemin
	PID / NID
	Waterbody / Plan d'eau
	County / Comté
	Crown Land / Terre de la Couronne

NOTES:
 1. Property boundaries in this plan are from Service New Brunswick's boundary database. Please refer to Service New Brunswick for official property and ownership information.
 2. NAD 1983 CSRS New Brunswick Stereographic coordinate system is used on this plan.

REMARQUES:
 1. Les limites des propriétés figurant sur le présent plan proviennent de la base de données sur les limites des propriétés de Services Nouveau-Brunswick.
 2. Le système de coordonnées stéréographiques NAD 1983 CSRS du Nouveau-Brunswick est utilisé sur le présent plan.



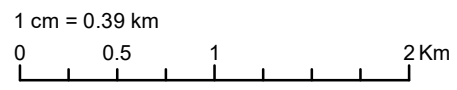
**Nature Legacy
protected areas /
Aires protégées du
Patrimoine naturel**
UID / NIU 4028400



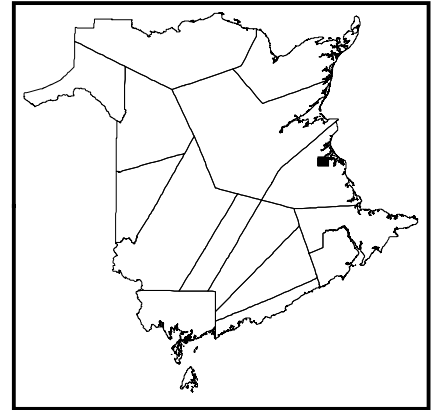
	Featured Nature Legacy protected area / Aires protégées du Patrimoine naturel en vedette
	Nature Legacy protected areas / Aires protégées du Patrimoine naturel
	Watercourse / Cours d'eau
	Highway / Autoroute
	Road / Chemin
	PID / NID
	Waterbody / Plan d'eau
	County / Comté
	Crown Land / Terre de la Couronne

NOTES:
 1. Property boundaries in this plan are from Service New Brunswick's boundary database. Please refer to Service New Brunswick for official property and ownership information.
 2. NAD 1983 CSRS New Brunswick Stereographic coordinate system is used on this plan.

REMARQUES:
 1. Les limites des propriétés figurant sur le présent plan proviennent de la base de données sur les limites des propriétés de Services Nouveau-Brunswick.
 2. Le système de coordonnées stéréographiques NAD 1983 CSRS du Nouveau-Brunswick est utilisé sur le présent plan.



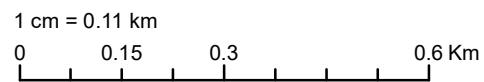
**Nature Legacy
protected areas /
Aires protégées du
Patrimoine naturel**
UID / NIU 4028500



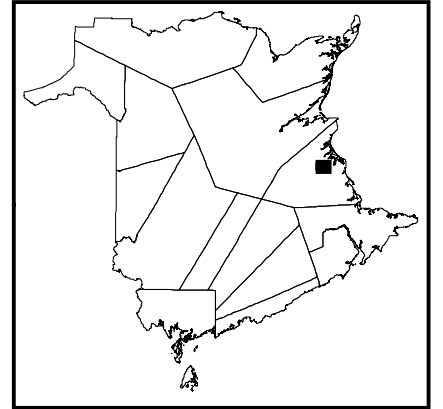
	Featured Nature Legacy protected area / Aires protégées du Patrimoine naturel en vedette
	Nature Legacy protected areas / Aires protégées du Patrimoine naturel
	Watercourse / Cours d'eau
	Highway / Autoroute
	Road / Chemin
	PID / NID
	Waterbody / Plan d'eau
	County / Comté
	Crown Land / Terre de la Couronne

NOTES:
 1. Property boundaries in this plan are from Service New Brunswick's boundary database. Please refer to Service New Brunswick for official property and ownership information.
 2. NAD 1983 CSRS New Brunswick Stereographic coordinate system is used on this plan.

REMARQUES:
 1. Les limites des propriétés figurant sur le présent plan proviennent de la base de données sur les limites des propriétés de Services Nouveau-Brunswick.
 2. Le système de coordonnées stéréographiques NAD 1983 CSRS du Nouveau-Brunswick est utilisé sur le présent plan.



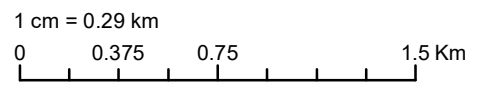
**Nature Legacy
protected areas /
Aires protégées du
Patrimoine naturel**
UID / NIU 4028600



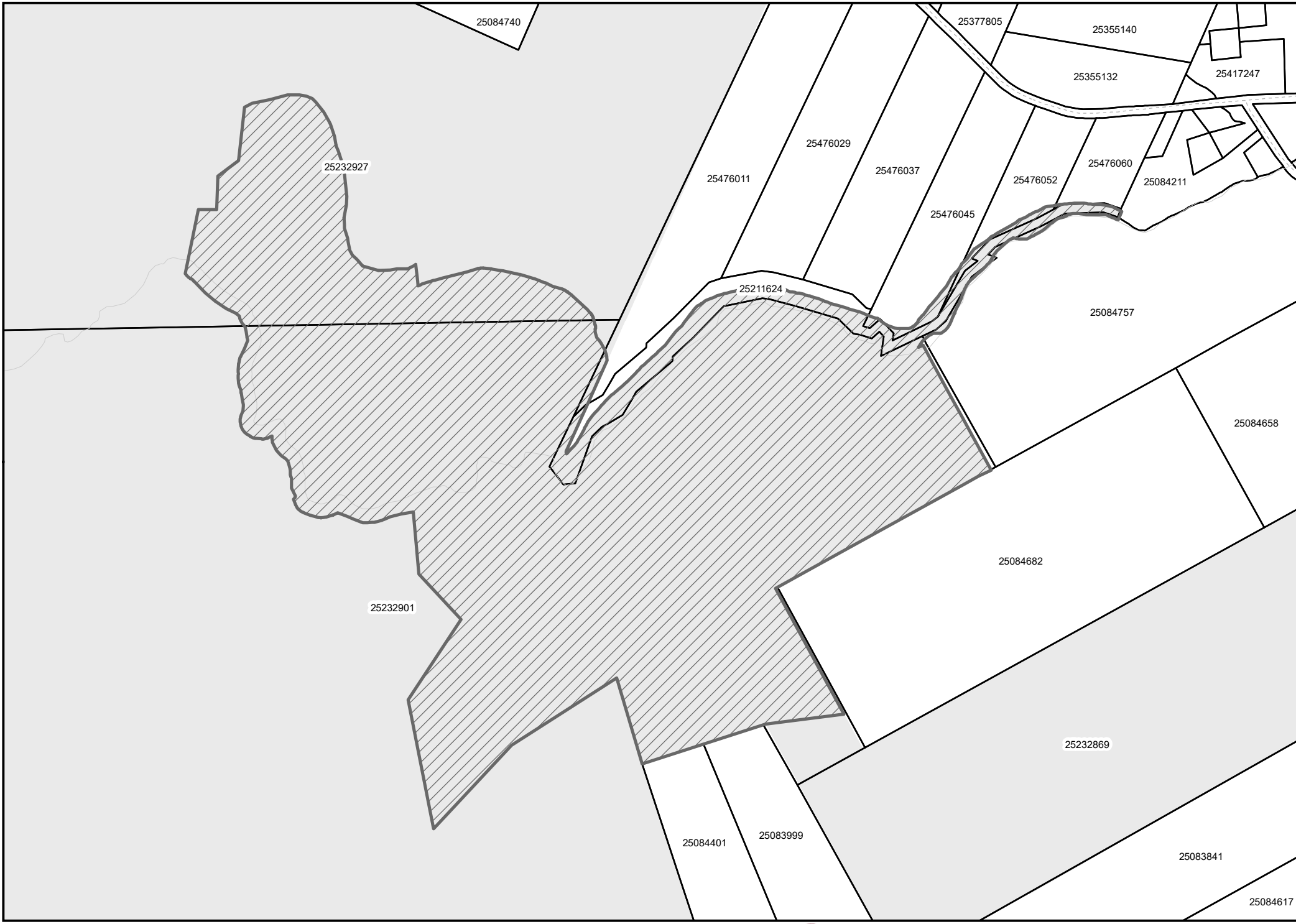
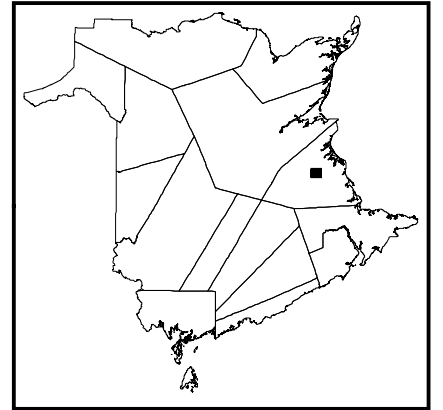
	Featured Nature Legacy protected area / Aires protégées du Patrimoine naturel en vedette
	Nature Legacy protected areas / Aires protégées du Patrimoine naturel
	Watercourse / Cours d'eau
	Highway / Autoroute
	Road / Chemin
	PID / NID
	Waterbody / Plan d'eau
	County / Comté
	Crown Land / Terre de la Couronne

NOTES:
 1. Property boundaries in this plan are from Service New Brunswick's boundary database. Please refer to Service New Brunswick for official property and ownership information.
 2. NAD 1983 CSRS New Brunswick Stereographic coordinate system is used on this plan.

REMARQUES:
 1. Les limites des propriétés figurant sur le présent plan proviennent de la base de données sur les limites des propriétés de Services Nouveau-Brunswick.
 2. Le système de coordonnées stéréographiques NAD 1983 CSRS du Nouveau-Brunswick est utilisé sur le présent plan.



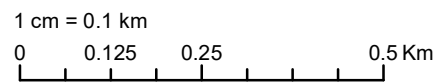
**Nature Legacy
protected areas /
Aires protégées du
Patrimoine naturel**
UID / NIU 4028700



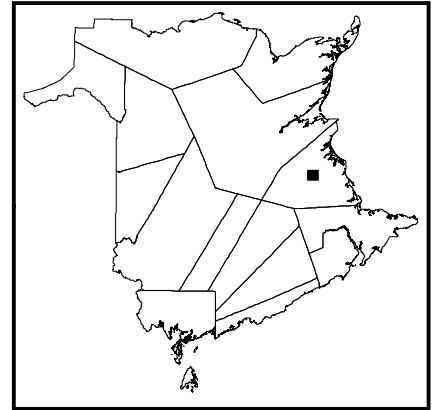
	Featured Nature Legacy protected area / Aires protégées du Patrimoine naturel en vedette
	Nature Legacy protected areas / Aires protégées du Patrimoine naturel
	Watercourse / Cours d'eau
	Highway / Autoroute
	Road / Chemin
	PID / NID
	Waterbody / Plan d'eau
	County / Comté
	Crown Land / Terre de la Couronne

NOTES:
 1. Property boundaries in this plan are from Service New Brunswick's boundary database. Please refer to Service New Brunswick for official property and ownership information.
 2. NAD 1983 CSRS New Brunswick Stereographic coordinate system is used on this plan.








REMARQUES:
 1. Les limites des propriétés figurant sur le présent plan proviennent de la base de données sur les limites des propriétés de Services Nouveau-Brunswick.
 2. Le système de coordonnées stéréographiques NAD 1983 CSRS du Nouveau-Brunswick est utilisé sur le présent plan.



**Nature Legacy
protected areas /
Aires protégées du
Patrimoine naturel**
UID / NIU 4028800



Legend

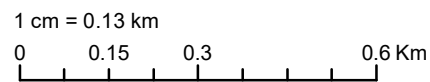
-  Featured Nature Legacy protected area / Aires protégées du Patrimoine naturel en vedette
-  Nature Legacy protected areas / Aires protégées du Patrimoine naturel
-  Watercourse / Cours d'eau
-  Highway / Autoroute
-  Road / Chemin
-  PID / NID
-  Waterbody / Plan d'eau
-  County / Comté
-  Crown Land / Terre de la Couronne

NOTES:

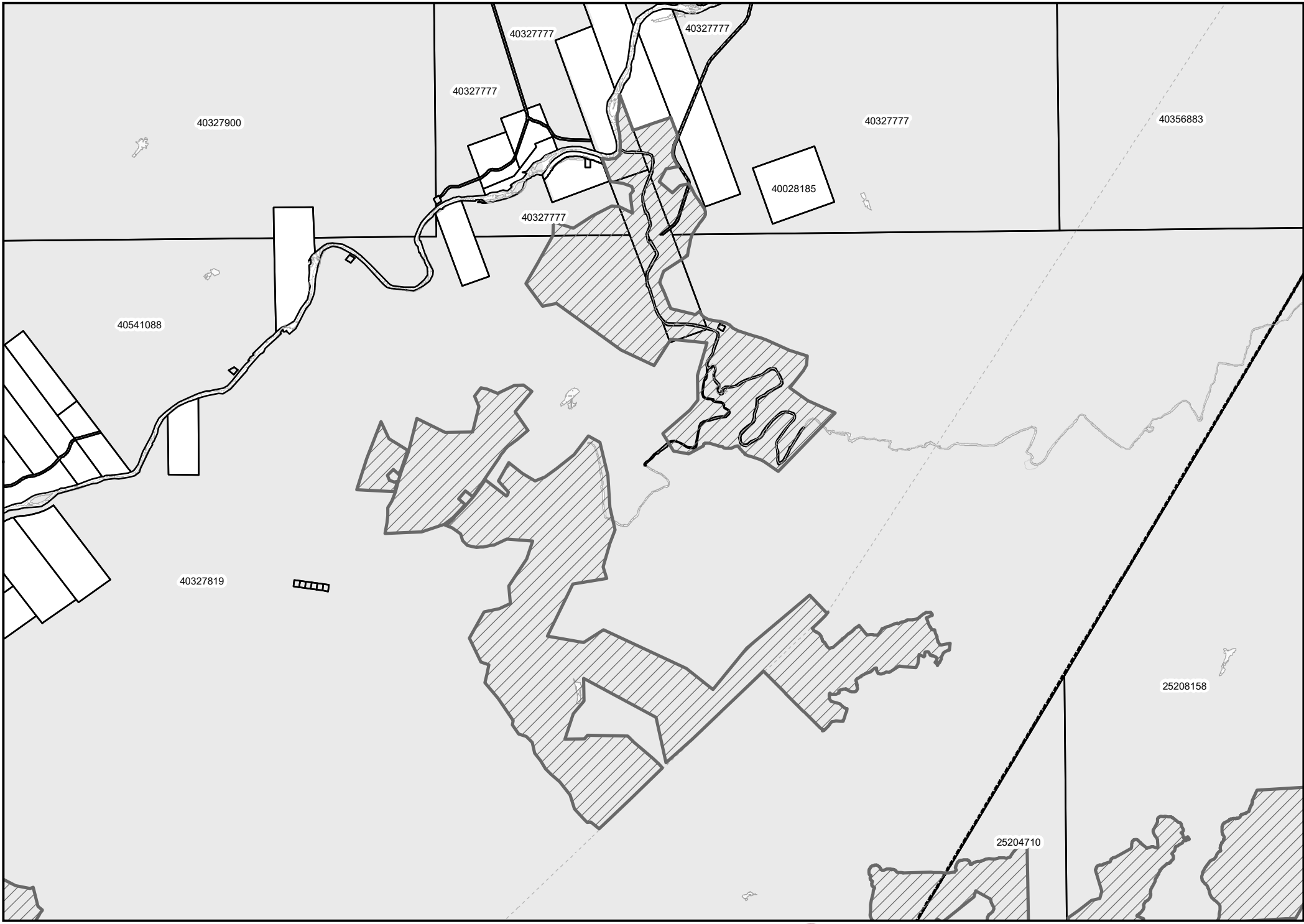
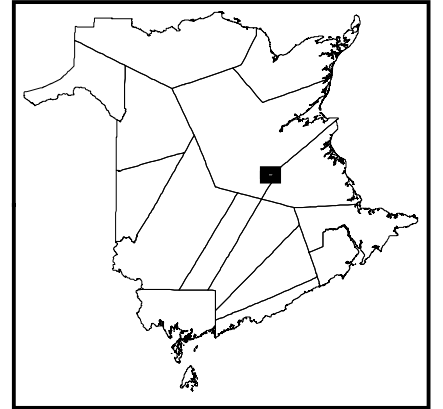
- Property boundaries in this plan are from Service New Brunswick's boundary database. Please refer to Service New Brunswick for official property and ownership information.
- NAD 1983 CSRS New Brunswick Stereographic coordinate system is used on this plan.

REMARQUES:

- Les limites des propriétés figurant sur le présent plan proviennent de la base de données sur les limites des propriétés de Services Nouveau-Brunswick.
- Le système de coordonnées stéréographiques NAD 1983 CSRS du Nouveau-Brunswick est utilisé sur le présent plan.



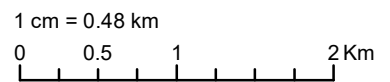
**Nature Legacy
protected areas /
Aires protégées du
Patrimoine naturel**
UID / NIU 4028900



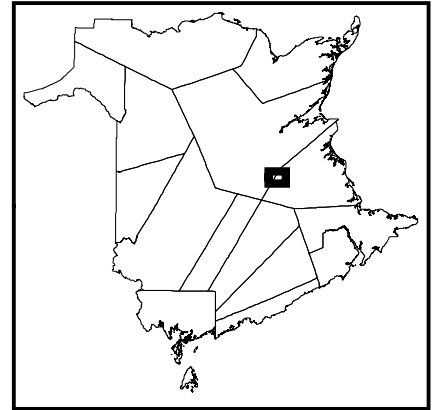
	Featured Nature Legacy protected area / Aires protégées du Patrimoine naturel en vedette
	Nature Legacy protected areas / Aires protégées du Patrimoine naturel
	Watercourse / Cours d'eau
	Highway / Autoroute
	Road / Chemin
	PID / NID
	Waterbody / Plan d'eau
	County / Comté
	Crown Land / Terre de la Couronne










NOTES:
 1. Property boundaries in this plan are from Service New Brunswick's boundary database. Please refer to Service New Brunswick for official property and ownership information.
 2. NAD 1983 CSRS New Brunswick Stereographic coordinate system is used on this plan.

REMARQUES:
 1. Les limites des propriétés figurant sur le présent plan proviennent de la base de données sur les limites des propriétés de Services Nouveau-Brunswick.
 2. Le système de coordonnées stéréographiques NAD 1983 CSRS du Nouveau-Brunswick est utilisé sur le présent plan.



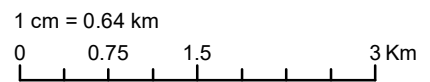
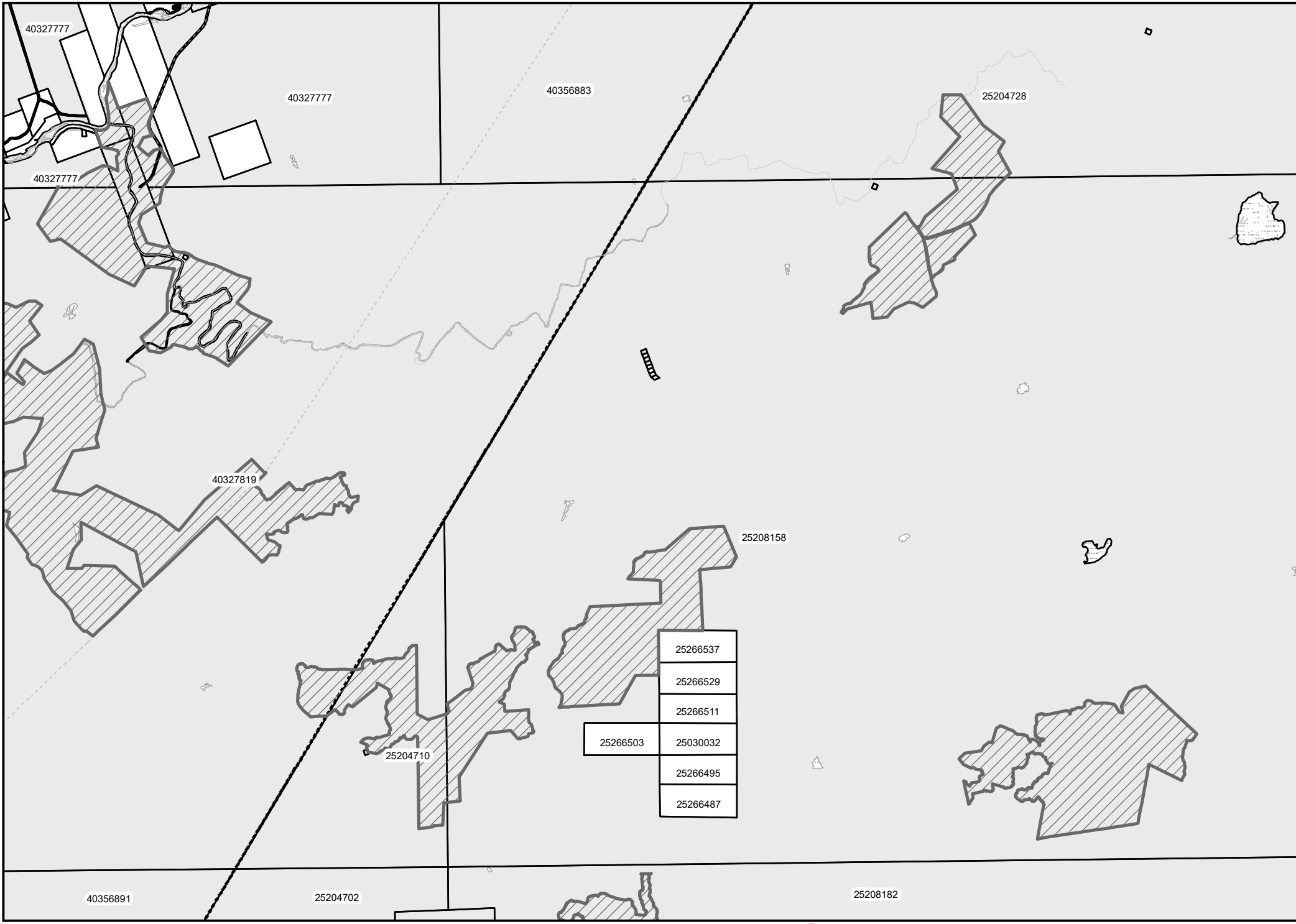
**Nature Legacy
protected areas /
Aires protégées du
Patrimoine naturel**
UID / NIU 4029000



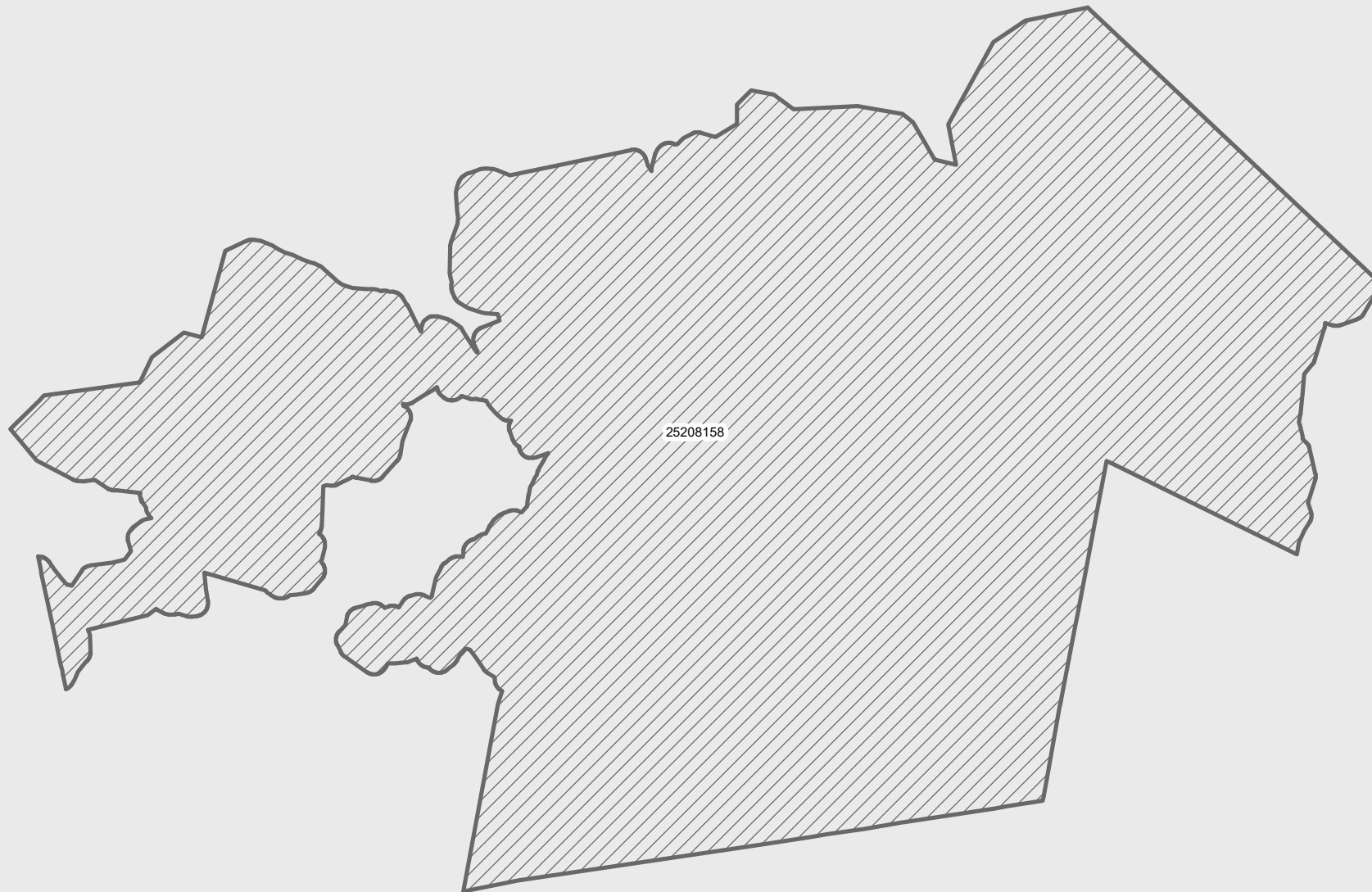
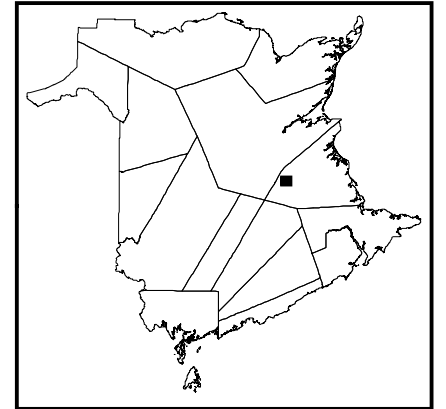
	Featured Nature Legacy protected area / Aires protégées du Patrimoine naturel en vedette
	Nature Legacy protected areas / Aires protégées du Patrimoine naturel
	Watercourse / Cours d'eau
	Highway / Autoroute
	Road / Chemin
	PID / NID
	Waterbody / Plan d'eau
	County / Comté
	Crown Land / Terre de la Couronne







NOTES:
 1. Property boundaries in this plan are from Service New Brunswick's boundary database. Please refer to Service New Brunswick for official property and ownership information.
 2. NAD 1983 CSRS New Brunswick Stereographic coordinate system is used on this plan.

REMARQUES:
 1. Les limites des propriétés figurant sur le présent plan proviennent de la base de données sur les limites des propriétés de Services Nouveau-Brunswick.
 2. Le système de coordonnées stéréographiques NAD 1983 CSRS du Nouveau-Brunswick est utilisé sur le présent plan.



**Nature Legacy
protected areas /
Aires protégées du
Patrimoine naturel**
UID / NIU 4029100




-  Featured Nature Legacy protected area / Aires protégées du Patrimoine naturel en vedette
-  Nature Legacy protected areas / Aires protégées du Patrimoine naturel
-  Watercourse / Cours d'eau
-  Highway / Autoroute
-  Road / Chemin
-  PID / NID
-  Waterbody / Plan d'eau
-  County / Comté
-  Crown Land / Terre de la Couronne

NOTES:
 1. Property boundaries in this plan are from Service New Brunswick's boundary database. Please refer to Service New Brunswick for official property and ownership information.
 2. NAD 1983 CSRS New Brunswick Stereographic coordinate system is used on this plan.

REMARQUES:
 1. Les limites des propriétés figurant sur le présent plan proviennent de la base de données sur les limites des propriétés de Services Nouveau-Brunswick.
 2. Le système de coordonnées stéréographiques NAD 1983 CSRS du Nouveau-Brunswick est utilisé sur le présent plan.

25208182

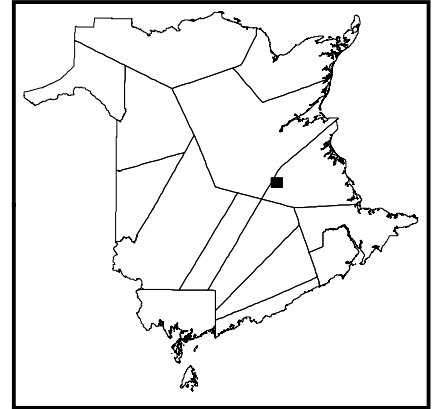











25208158

25027509

25208182


**Nature Legacy
protected areas /
Aires protégées du
Patrimoine naturel**
UID / NIU 4029200



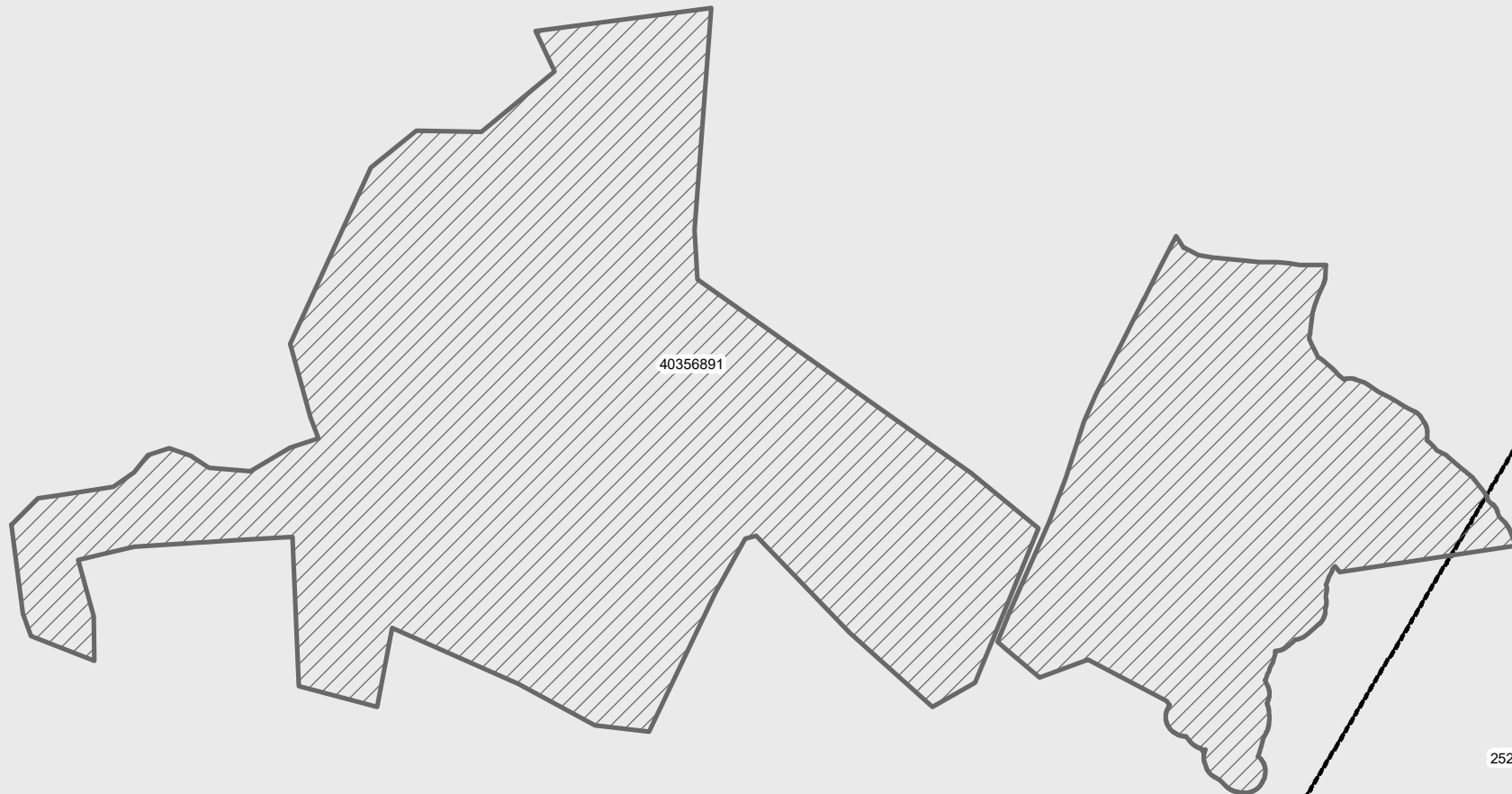
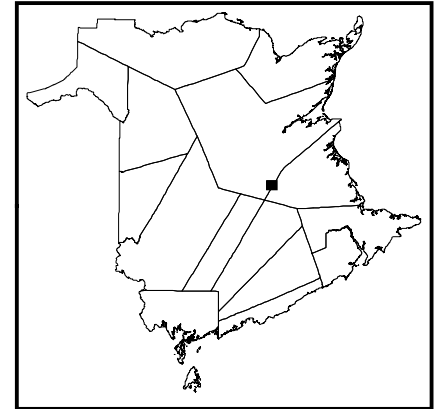
-  Featured Nature Legacy protected area / Aires protégées du Patrimoine naturel en vedette
-  Nature Legacy protected areas / Aires protégées du Patrimoine naturel
-  Watercourse / Cours d'eau
-  Highway / Autoroute
-  Road / Chemin
-  PID / NID
-  Waterbody / Plan d'eau
-  County / Comté
-  Crown Land / Terre de la Couronne





NOTES:
 1. Property boundaries in this plan are from Service New Brunswick's boundary database. Please refer to Service New Brunswick for official property and ownership information.
 2. NAD 1983 CSRS New Brunswick Stereographic coordinate system is used on this plan.

REMARQUES:
 1. Les limites des propriétés figurant sur le présent plan proviennent de la base de données sur les limites des propriétés de Services Nouveau-Brunswick.
 2. Le système de coordonnées stéréographiques NAD 1983 CSRS du Nouveau-Brunswick est utilisé sur le présent plan.



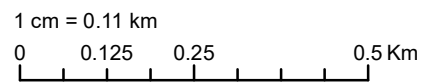
**Nature Legacy
protected areas /
Aires protégées du
Patrimoine naturel**
UID / NIU 4029300



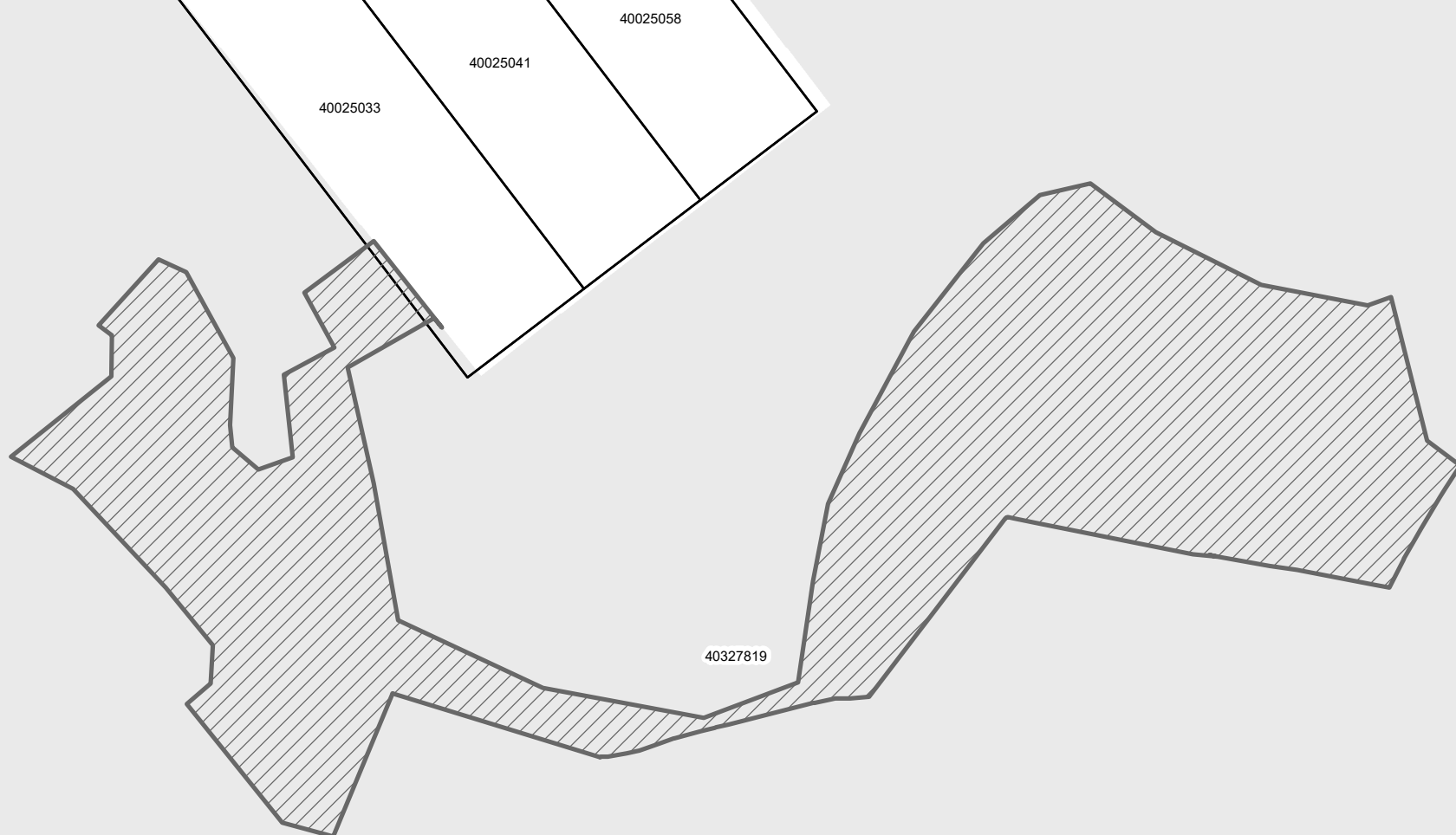
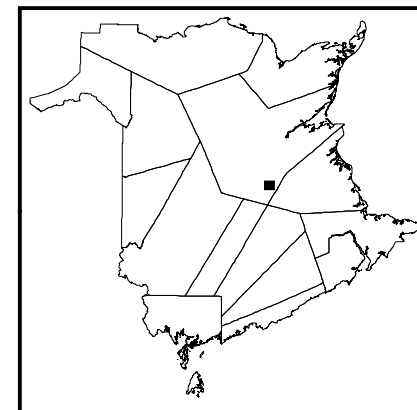
-  Featured Nature Legacy protected area / Aires protégées du Patrimoine naturel en vedette
-  Nature Legacy protected areas / Aires protégées du Patrimoine naturel
-  Watercourse / Cours d'eau
-  Highway / Autoroute
-  Road / Chemin
-  PID / NID
-  Waterbody / Plan d'eau
-  County / Comté
-  Crown Land / Terre de la Couronne







NOTES:
 1. Property boundaries in this plan are from Service New Brunswick's boundary database. Please refer to Service New Brunswick for official property and ownership information.
 2. NAD 1983 CSRS New Brunswick Stereographic coordinate system is used on this plan.

REMARQUES:
 1. Les limites des propriétés figurant sur le présent plan proviennent de la base de données sur les limites des propriétés de Services Nouveau-Brunswick.
 2. Le système de coordonnées stéréographiques NAD 1983 CSRS du Nouveau-Brunswick est utilisé sur le présent plan.



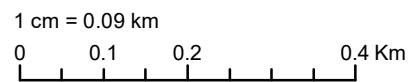
**Nature Legacy
protected areas /
Aires protégées du
Patrimoine naturel**
UID / NIU 4029400



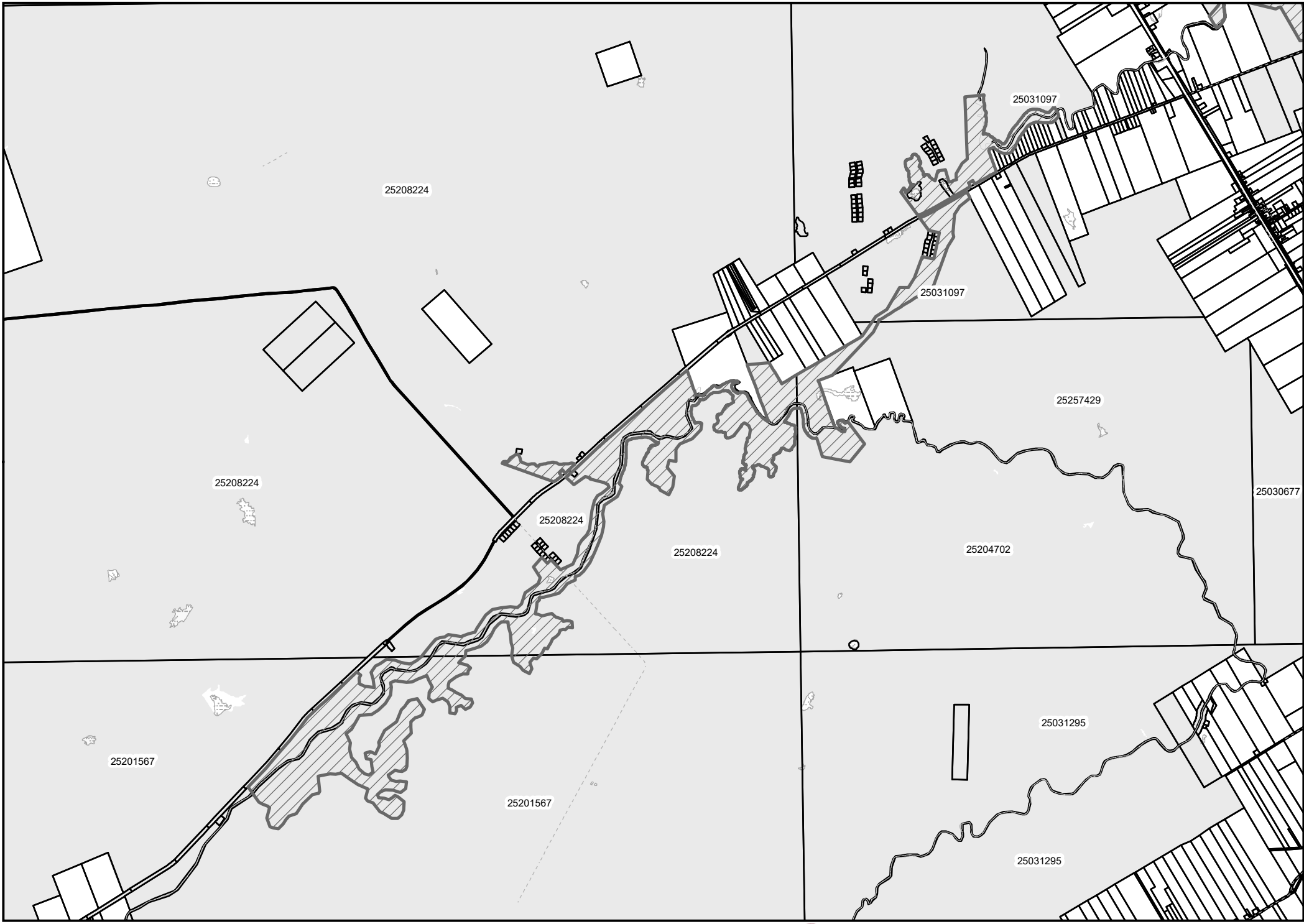
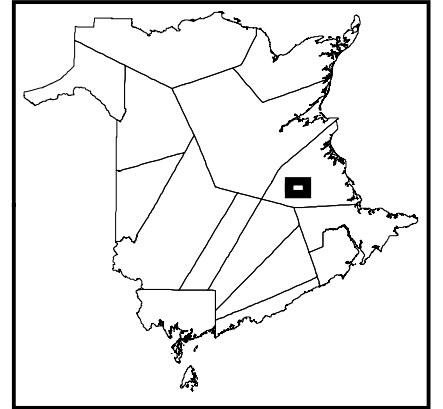
-  Featured Nature Legacy protected area / Aires protégées du Patrimoine naturel en vedette
-  Nature Legacy protected areas / Aires protégées du Patrimoine naturel
-  Watercourse / Cours d'eau
-  Highway / Autoroute
-  Road / Chemin
-  PID / NID
-  Waterbody / Plan d'eau
-  County / Comté
-  Crown Land / Terre de la Couronne

NOTES:
 1. Property boundaries in this plan are from Service New Brunswick's boundary database. Please refer to Service New Brunswick for official property and ownership information.
 2. NAD 1983 CSRS New Brunswick Stereographic coordinate system is used on this plan.

REMARQUES:
 1. Les limites des propriétés figurant sur le présent plan proviennent de la base de données sur les limites des propriétés de Services Nouveau-Brunswick.
 2. Le système de coordonnées stéréographiques NAD 1983 CSRS du Nouveau-Brunswick est utilisé sur le présent plan.



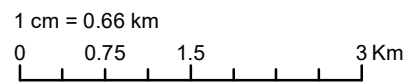
**Nature Legacy
protected areas /
Aires protégées du
Patrimoine naturel**
UID / NIU 4029500



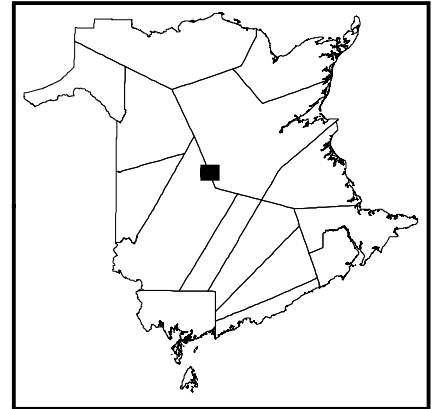
	Featured Nature Legacy protected area / Aires protégées du Patrimoine naturel en vedette
	Nature Legacy protected areas / Aires protégées du Patrimoine naturel
	Watercourse / Cours d'eau
	Highway / Autoroute
	Road / Chemin
	PID / NID
	Waterbody / Plan d'eau
	County / Comté
	Crown Land / Terre de la Couronne

NOTES:
 1. Property boundaries in this plan are from Service New Brunswick's boundary database. Please refer to Service New Brunswick for official property and ownership information.
 2. NAD 1983 CSRS New Brunswick Stereographic coordinate system is used on this plan.

REMARQUES:
 1. Les limites des propriétés figurant sur le présent plan proviennent de la base de données sur les limites des propriétés de Services Nouveau-Brunswick.
 2. Le système de coordonnées stéréographiques NAD 1983 CSRS du Nouveau-Brunswick est utilisé sur le présent plan.



**Nature Legacy
protected areas /
Aires protégées du
Patrimoine naturel**
UID / NIU 4029600



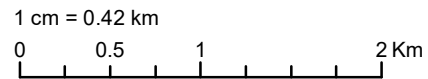
-  Featured Nature Legacy protected area / Aires protégées du Patrimoine naturel en vedette
-  Nature Legacy protected areas / Aires protégées du Patrimoine naturel
-  Watercourse / Cours d'eau
-  Highway / Autoroute
-  Road / Chemin
-  PID / NID
-  Waterbody / Plan d'eau
-  County / Comté
-  Crown Land / Terre de la Couronne

NOTES:

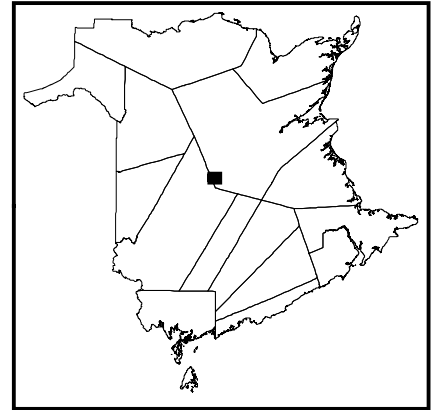
1. Property boundaries in this plan are from Service New Brunswick's boundary database. Please refer to Service New Brunswick for official property and ownership information.
2. NAD 1983 CSRS New Brunswick Stereographic coordinate system is used on this plan.

REMARQUES:

1. Les limites des propriétés figurant sur le présent plan proviennent de la base de données sur les limites des propriétés de Services Nouveau-Brunswick.
2. Le système de coordonnées stéréographiques NAD 1983 CSRS du Nouveau-Brunswick est utilisé sur le présent plan.



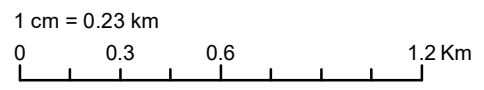
**Nature Legacy
protected areas /
Aires protégées du
Patrimoine naturel**
UID / NIU 4029700



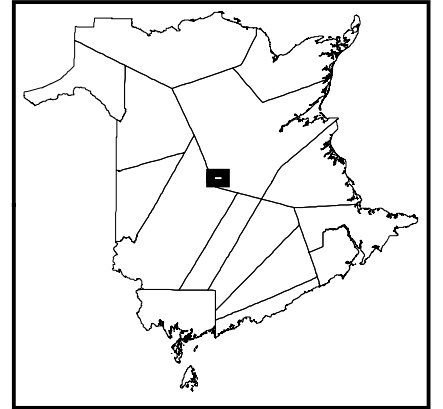
	Featured Nature Legacy protected area / Aires protégées du Patrimoine naturel en vedette
	Nature Legacy protected areas / Aires protégées du Patrimoine naturel
	Watercourse / Cours d'eau
	Highway / Autoroute
	Road / Chemin
	PID / NID
	Waterbody / Plan d'eau
	County / Comté
	Crown Land / Terre de la Couronne

NOTES:
 1. Property boundaries in this plan are from Service New Brunswick's boundary database. Please refer to Service New Brunswick for official property and ownership information.
 2. NAD 1983 CSRS New Brunswick Stereographic coordinate system is used on this plan.

REMARQUES:
 1. Les limites des propriétés figurant sur le présent plan proviennent de la base de données sur les limites des propriétés de Services Nouveau-Brunswick.
 2. Le système de coordonnées stéréographiques NAD 1983 CSRS du Nouveau-Brunswick est utilisé sur le présent plan.



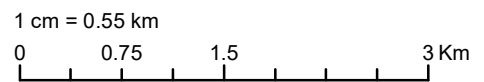
**Nature Legacy
protected areas /
Aires protégées du
Patrimoine naturel**
UID / NIU 4029800



	Featured Nature Legacy protected area / Aires protégées du Patrimoine naturel en vedette
	Nature Legacy protected areas / Aires protégées du Patrimoine naturel
	Watercourse / Cours d'eau
	Highway / Autoroute
	Road / Chemin
	PID / NID
	Waterbody / Plan d'eau
	County / Comté
	Crown Land / Terre de la Couronne

NOTES:
 1. Property boundaries in this plan are from Service New Brunswick's boundary database. Please refer to Service New Brunswick for official property and ownership information.
 2. NAD 1983 CSRS New Brunswick Stereographic coordinate system is used on this plan.

REMARQUES:
 1. Les limites des propriétés figurant sur le présent plan proviennent de la base de données sur les limites des propriétés de Services Nouveau-Brunswick.
 2. Le système de coordonnées stéréographiques NAD 1983 CSRS du Nouveau-Brunswick est utilisé sur le présent plan.



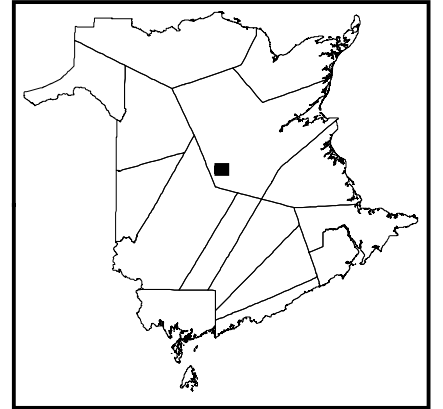
40090235










40090227

40345969

40303067

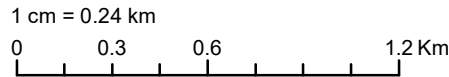
**Nature Legacy
protected areas /
Aires protégées du
Patrimoine naturel**
UID / NIU 4029900



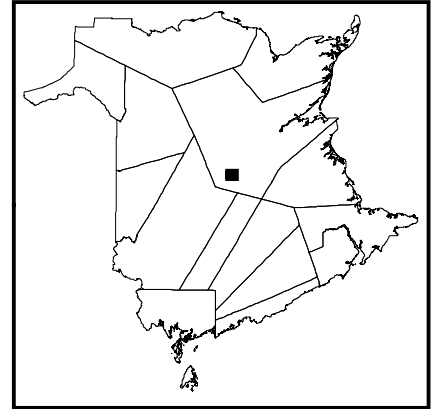
	Featured Nature Legacy protected area / Aires protégées du Patrimoine naturel en vedette
	Nature Legacy protected areas / Aires protégées du Patrimoine naturel
	Watercourse / Cours d'eau
	Highway / Autoroute
	Road / Chemin
	PID / NID
	Waterbody / Plan d'eau
	County / Comté
	Crown Land / Terre de la Couronne

NOTES:
 1. Property boundaries in this plan are from Service New Brunswick's boundary database. Please refer to Service New Brunswick for official property and ownership information.
 2. NAD 1983 CSRS New Brunswick Stereographic coordinate system is used on this plan.

REMARQUES:
 1. Les limites des propriétés figurant sur le présent plan proviennent de la base de données sur les limites des propriétés de Services Nouveau-Brunswick.
 2. Le système de coordonnées stéréographiques NAD 1983 CSRS du Nouveau-Brunswick est utilisé sur le présent plan.



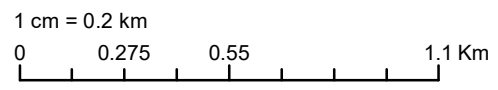
**Nature Legacy
protected areas /
Aires protégées du
Patrimoine naturel**
UID / NIU 4030000



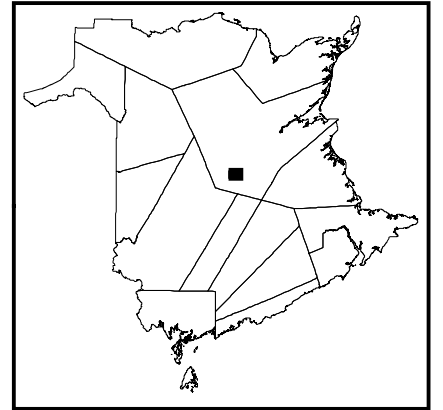
	Featured Nature Legacy protected area / Aires protégées du Patrimoine naturel en vedette
	Nature Legacy protected areas / Aires protégées du Patrimoine naturel
	Watercourse / Cours d'eau
	Highway / Autoroute
	Road / Chemin
	PID / NID
	Waterbody / Plan d'eau
	County / Comté
	Crown Land / Terre de la Couronne








NOTES:
 1. Property boundaries in this plan are from Service New Brunswick's boundary database. Please refer to Service New Brunswick for official property and ownership information.
 2. NAD 1983 CSRS New Brunswick Stereographic coordinate system is used on this plan.

REMARQUES:
 1. Les limites des propriétés figurant sur le présent plan proviennent de la base de données sur les limites des propriétés de Services Nouveau-Brunswick.
 2. Le système de coordonnées stéréographiques NAD 1983 CSRS du Nouveau-Brunswick est utilisé sur le présent plan.



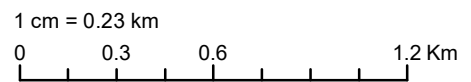
**Nature Legacy
protected areas /
Aires protégées du
Patrimoine naturel**
UID / NIU 4030100



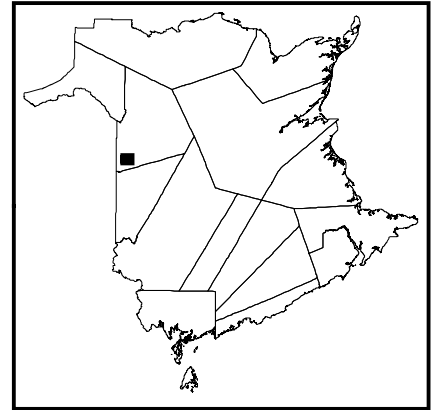
	Featured Nature Legacy protected area / Aires protégées du Patrimoine naturel en vedette
	Nature Legacy protected areas / Aires protégées du Patrimoine naturel
	Watercourse / Cours d'eau
	Highway / Autoroute
	Road / Chemin
	PID / NID
	Waterbody / Plan d'eau
	County / Comté
	Crown Land / Terre de la Couronne










NOTES:
 1. Property boundaries in this plan are from Service New Brunswick's boundary database. Please refer to Service New Brunswick for official property and ownership information.
 2. NAD 1983 CSRS New Brunswick Stereographic coordinate system is used on this plan.

REMARQUES:
 1. Les limites des propriétés figurant sur le présent plan proviennent de la base de données sur les limites des propriétés de Services Nouveau-Brunswick.
 2. Le système de coordonnées stéréographiques NAD 1983 CSRS du Nouveau-Brunswick est utilisé sur le présent plan.



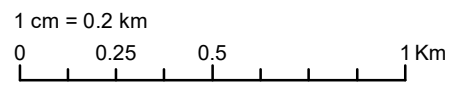
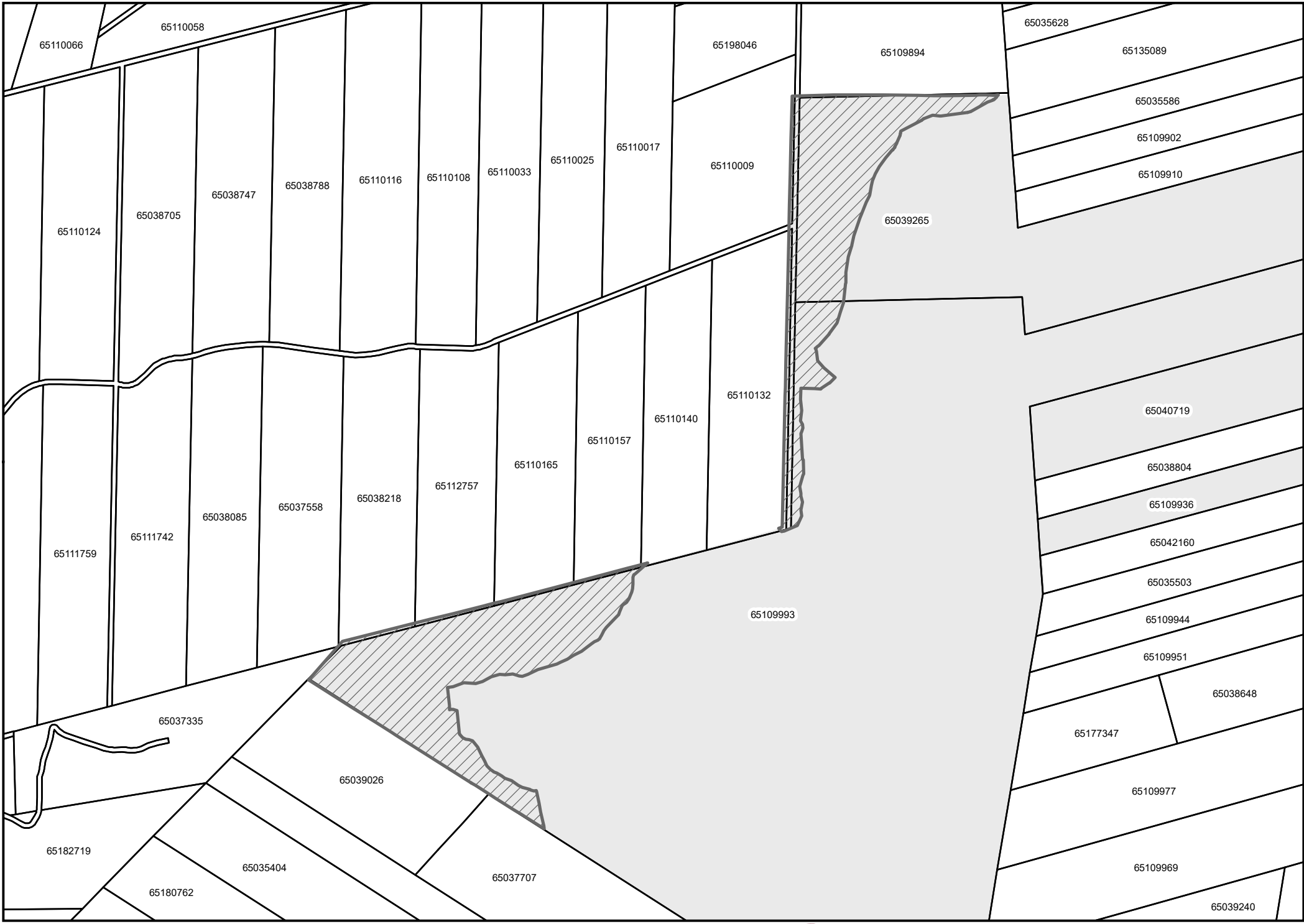
**Nature Legacy
protected areas /
Aires protégées du
Patrimoine naturel**
UID / NIU 4030200



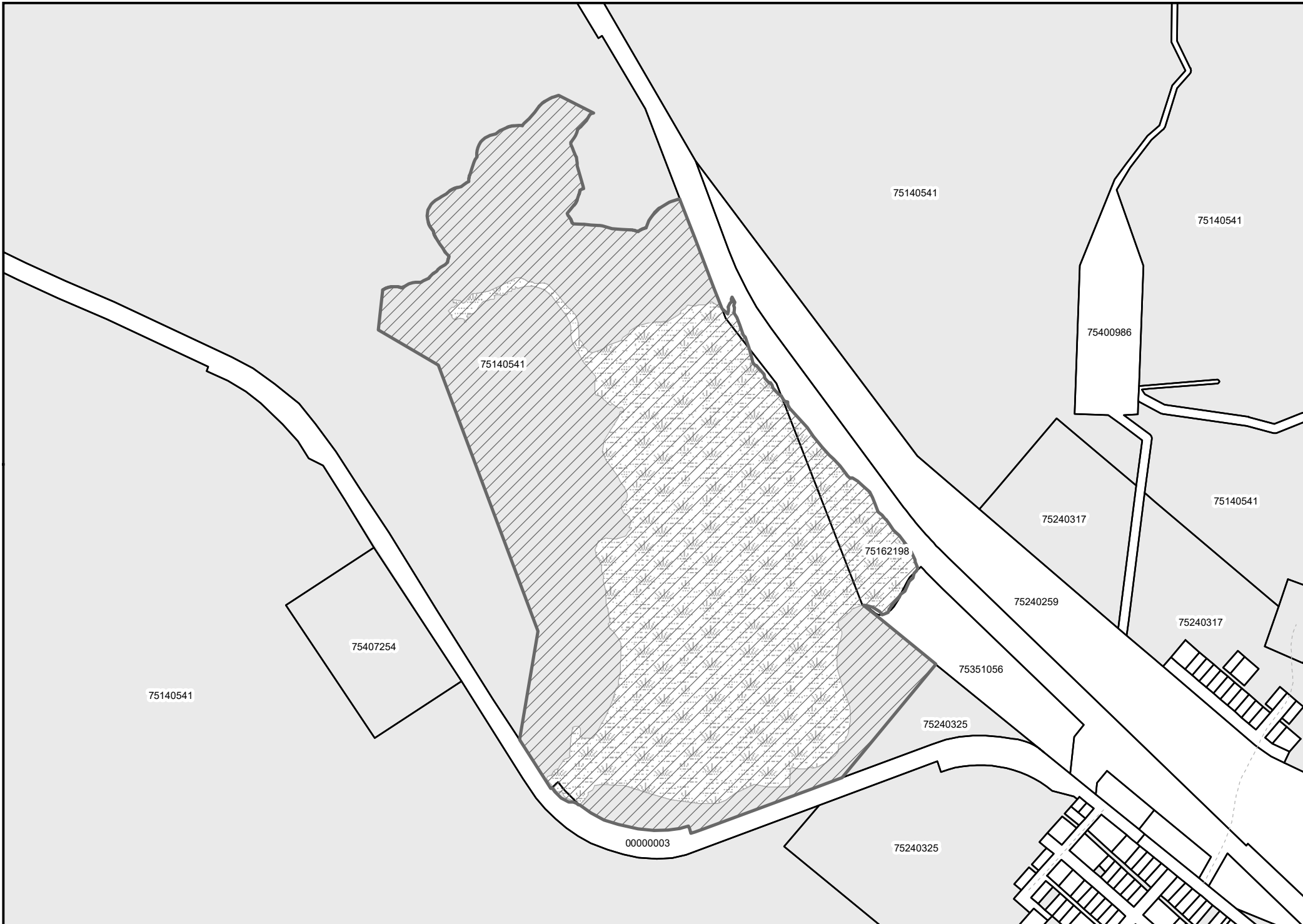
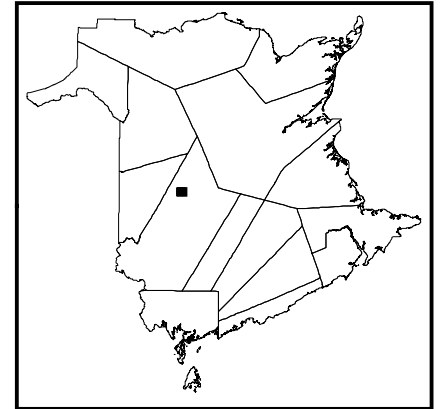
	Featured Nature Legacy protected area / Aires protégées du Patrimoine naturel en vedette
	Nature Legacy protected areas / Aires protégées du Patrimoine naturel
	Watercourse / Cours d'eau
	Highway / Autoroute
	Road / Chemin
	PID / NID
	Waterbody / Plan d'eau
	County / Comté
	Crown Land / Terre de la Couronne









NOTES:
 1. Property boundaries in this plan are from Service New Brunswick's boundary database. Please refer to Service New Brunswick for official property and ownership information.
 2. NAD 1983 CSRS New Brunswick Stereographic coordinate system is used on this plan.

REMARQUES:
 1. Les limites des propriétés figurant sur le présent plan proviennent de la base de données sur les limites des propriétés de Services Nouveau-Brunswick.
 2. Le système de coordonnées stéréographiques NAD 1983 CSRS du Nouveau-Brunswick est utilisé sur le présent plan.



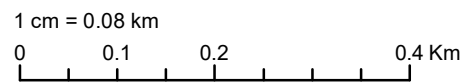
**Nature Legacy
protected areas /
Aires protégées du
Patrimoine naturel**
UID / NIU 4030300

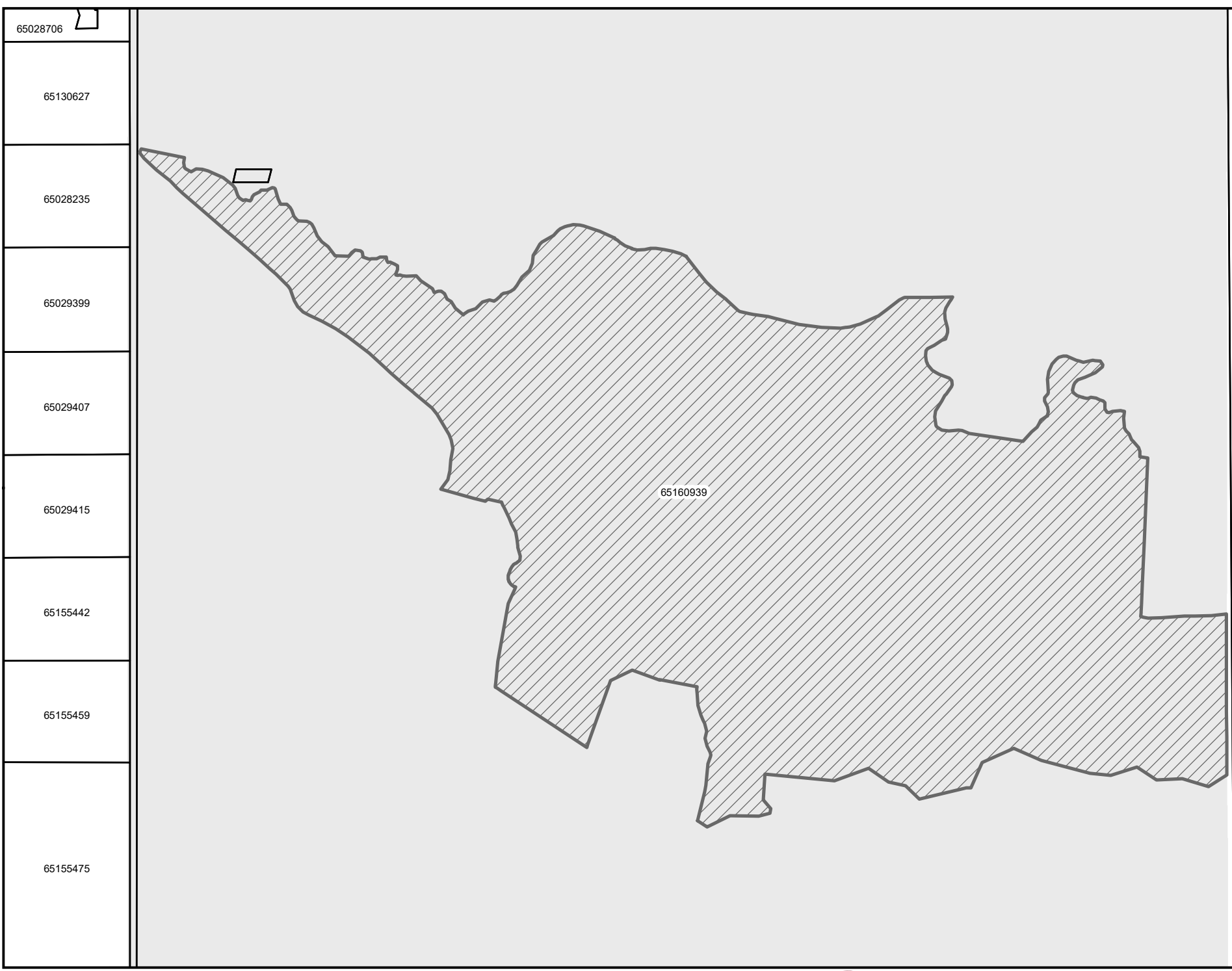


	Featured Nature Legacy protected area / Aires protégées du Patrimoine naturel en vedette
	Nature Legacy protected areas / Aires protégées du Patrimoine naturel
	Watercourse / Cours d'eau
	Highway / Autoroute
	Road / Chemin
	PID / NID
	Waterbody / Plan d'eau
	County / Comté
	Crown Land / Terre de la Couronne

NOTES:
 1. Property boundaries in this plan are from Service New Brunswick's boundary database. Please refer to Service New Brunswick for official property and ownership information.
 2. NAD 1983 CSRS New Brunswick Stereographic coordinate system is used on this plan.

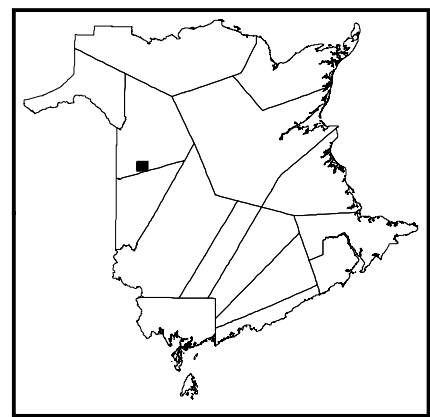
REMARQUES:
 1. Les limites des propriétés figurant sur le présent plan proviennent de la base de données sur les limites des propriétés de Services Nouveau-Brunswick.
 2. Le système de coordonnées stéréographiques NAD 1983 CSRS du Nouveau-Brunswick est utilisé sur le présent plan.





65028706
65130627
65028235
65029399
65029407
65029415
65155442
65155459
65155475

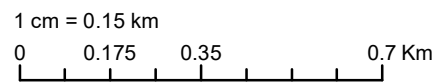
**Nature Legacy
protected areas /
Aires protégées du
Patrimoine naturel**
UID / NIU 4030400



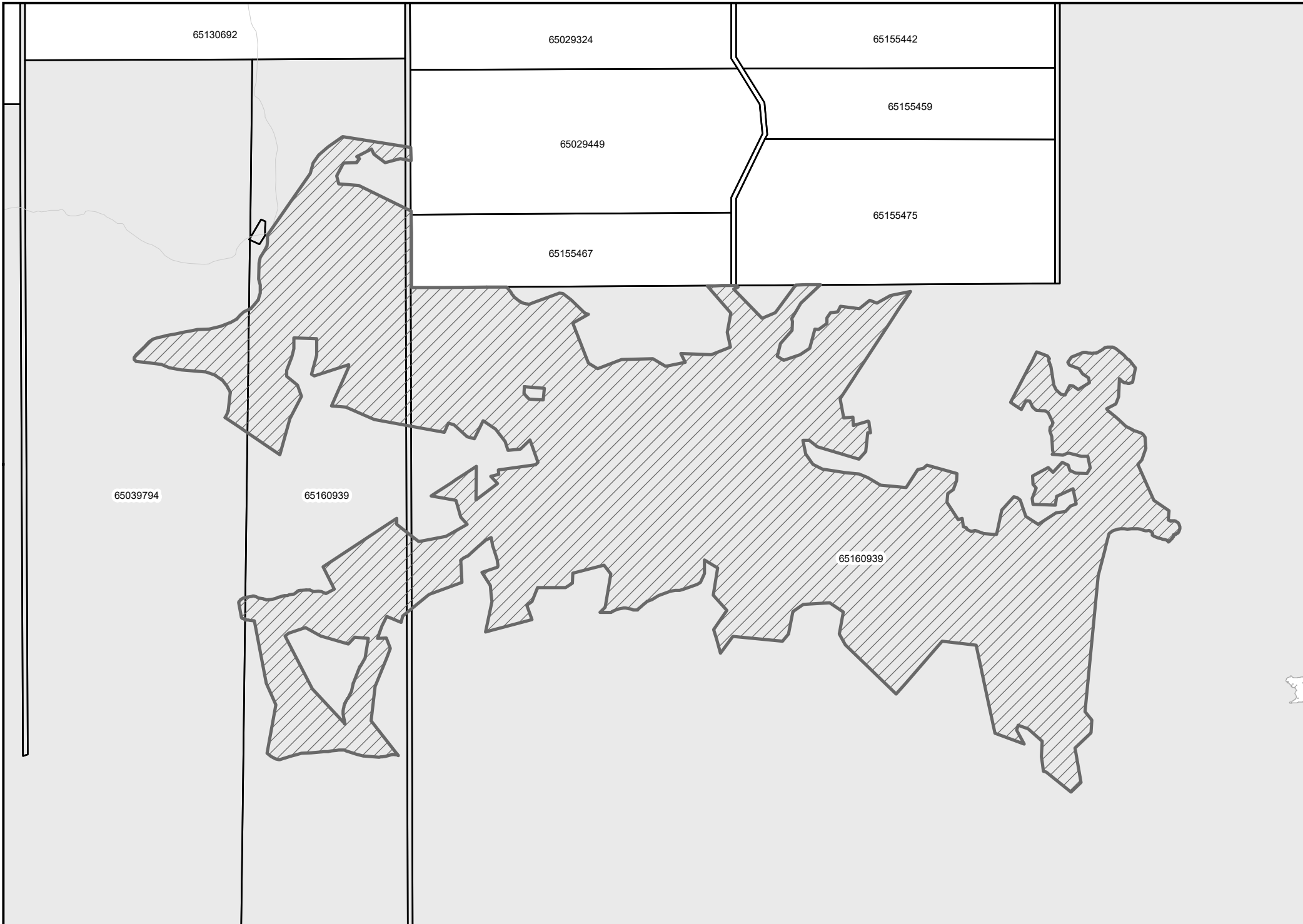
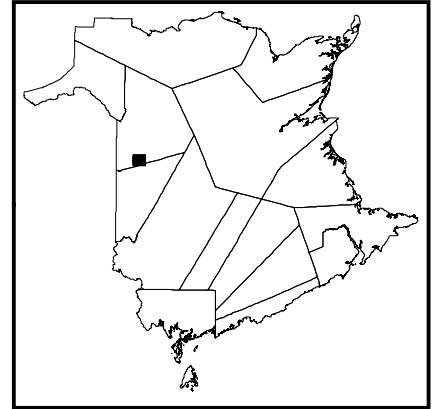
	Featured Nature Legacy protected area / Aires protégées du Patrimoine naturel en vedette
	Nature Legacy protected areas / Aires protégées du Patrimoine naturel
	Watercourse / Cours d'eau
	Highway / Autoroute
	Road / Chemin
	PID / NID
	Waterbody / Plan d'eau
	County / Comté
	Crown Land / Terre de la Couronne










NOTES:
 1. Property boundaries in this plan are from Service New Brunswick's boundary database. Please refer to Service New Brunswick for official property and ownership information.
 2. NAD 1983 CSRS New Brunswick Stereographic coordinate system is used on this plan.

REMARQUES:
 1. Les limites des propriétés figurant sur le présent plan proviennent de la base de données sur les limites des propriétés de Services Nouveau-Brunswick.
 2. Le système de coordonnées stéréographiques NAD 1983 CSRS du Nouveau-Brunswick est utilisé sur le présent plan.



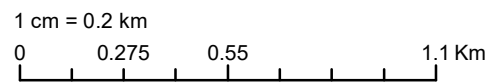
**Nature Legacy
protected areas /
Aires protégées du
Patrimoine naturel**
UID / NIU 4030500



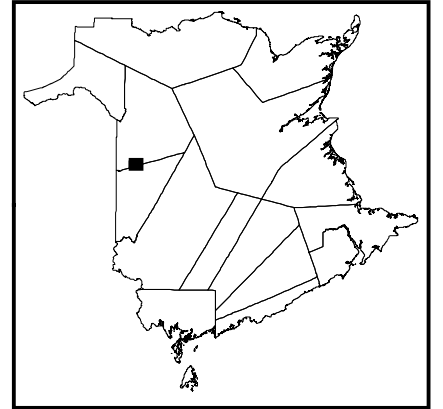
	Featured Nature Legacy protected area / Aires protégées du Patrimoine naturel en vedette
	Nature Legacy protected areas / Aires protégées du Patrimoine naturel
	Watercourse / Cours d'eau
	Highway / Autoroute
	Road / Chemin
	PID / NID
	Waterbody / Plan d'eau
	County / Comté
	Crown Land / Terre de la Couronne

NOTES:
 1. Property boundaries in this plan are from Service New Brunswick's boundary database. Please refer to Service New Brunswick for official property and ownership information.
 2. NAD 1983 CSRS New Brunswick Stereographic coordinate system is used on this plan.

REMARQUES:
 1. Les limites des propriétés figurant sur le présent plan proviennent de la base de données sur les limites des propriétés de Services Nouveau-Brunswick.
 2. Le système de coordonnées stéréographiques NAD 1983 CSRS du Nouveau-Brunswick est utilisé sur le présent plan.



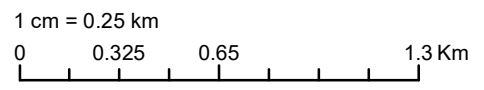
**Nature Legacy
protected areas /
Aires protégées du
Patrimoine naturel**
UID / NIU 4030600



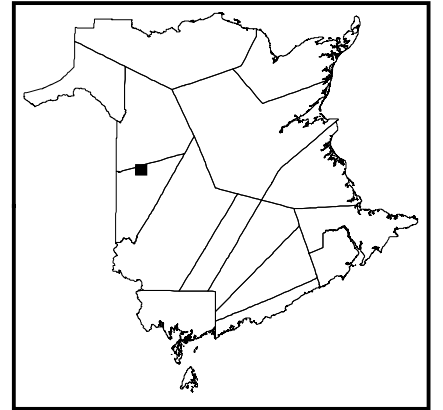
	Featured Nature Legacy protected area / Aires protégées du Patrimoine naturel en vedette
	Nature Legacy protected areas / Aires protégées du Patrimoine naturel
	Watercourse / Cours d'eau
	Highway / Autoroute
	Road / Chemin
	PID / NID
	Waterbody / Plan d'eau
	County / Comté
	Crown Land / Terre de la Couronne

NOTES:
 1. Property boundaries in this plan are from Service New Brunswick's boundary database. Please refer to Service New Brunswick for official property and ownership information.
 2. NAD 1983 CSRS New Brunswick Stereographic coordinate system is used on this plan.

REMARQUES:
 1. Les limites des propriétés figurant sur le présent plan proviennent de la base de données sur les limites des propriétés de Services Nouveau-Brunswick.
 2. Le système de coordonnées stéréographiques NAD 1983 CSRS du Nouveau-Brunswick est utilisé sur le présent plan.



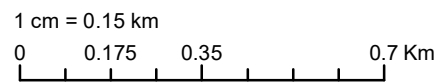
**Nature Legacy
protected areas /
Aires protégées du
Patrimoine naturel**
UID / NIU 4030700



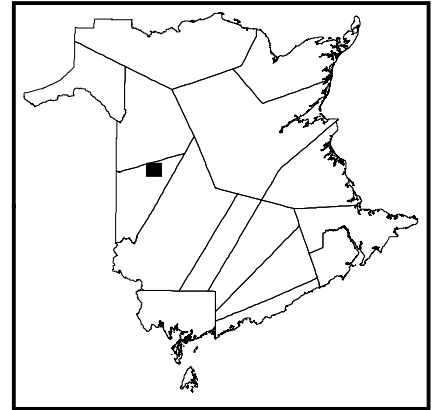
	Featured Nature Legacy protected area / Aires protégées du Patrimoine naturel en vedette
	Nature Legacy protected areas / Aires protégées du Patrimoine naturel
	Watercourse / Cours d'eau
	Highway / Autoroute
	Road / Chemin
	PID / NID
	Waterbody / Plan d'eau
	County / Comté
	Crown Land / Terre de la Couronne







NOTES:
 1. Property boundaries in this plan are from Service New Brunswick's boundary database. Please refer to Service New Brunswick for official property and ownership information.
 2. NAD 1983 CSRS New Brunswick Stereographic coordinate system is used on this plan.

REMARQUES:
 1. Les limites des propriétés figurant sur le présent plan proviennent de la base de données sur les limites des propriétés de Services Nouveau-Brunswick.
 2. Le système de coordonnées stéréographiques NAD 1983 CSRS du Nouveau-Brunswick est utilisé sur le présent plan.



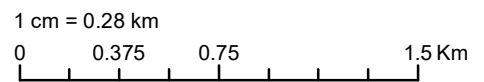
**Nature Legacy
protected areas /
Aires protégées du
Patrimoine naturel**
UID / NIU 4030800



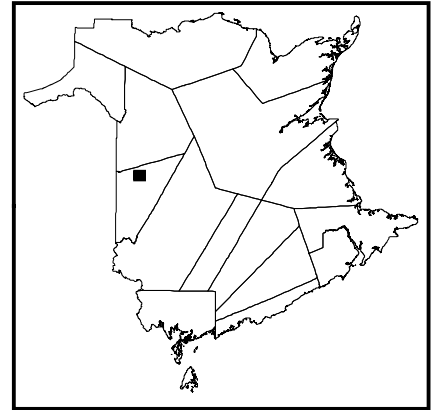
 Featured Nature Legacy protected area / Aires protégées du Patrimoine naturel en vedette
 Nature Legacy protected areas / Aires protégées du Patrimoine naturel
 Watercourse / Cours d'eau
 Highway / Autoroute
 Road / Chemin
 PID / NID
 Waterbody / Plan d'eau
 County / Comté
 Crown Land / Terre de la Couronne

NOTES:
 1. Property boundaries in this plan are from Service New Brunswick's boundary database. Please refer to Service New Brunswick for official property and ownership information.
 2. NAD 1983 CSRS New Brunswick Stereographic coordinate system is used on this plan.








REMARQUES:
 1. Les limites des propriétés figurant sur le présent plan proviennent de la base de données sur les limites des propriétés de Services Nouveau-Brunswick.
 2. Le système de coordonnées stéréographiques NAD 1983 CSRS du Nouveau-Brunswick est utilisé sur le présent plan.



**Nature Legacy
protected areas /
Aires protégées du
Patrimoine naturel**
UID / NIU 4030900



Legend

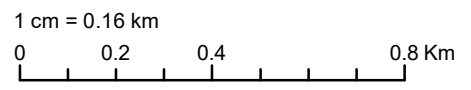
-  Featured Nature Legacy protected area / Aires protégées du Patrimoine naturel en vedette
-  Nature Legacy protected areas / Aires protégées du Patrimoine naturel
-  Watercourse / Cours d'eau
-  Highway / Autoroute
-  Road / Chemin
-  PID / NID
-  Waterbody / Plan d'eau
-  County / Comté
-  Crown Land / Terre de la Couronne

NOTES:

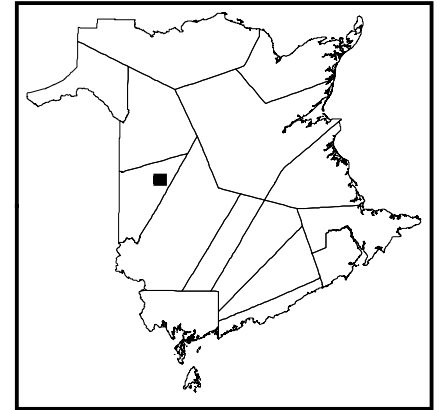
- Property boundaries in this plan are from Service New Brunswick's boundary database. Please refer to Service New Brunswick for official property and ownership information.
- NAD 1983 CSRS New Brunswick Stereographic coordinate system is used on this plan.










REMARQUES:

- Les limites des propriétés figurant sur le présent plan proviennent de la base de données sur les limites des propriétés de Services Nouveau-Brunswick.
- Le système de coordonnées stéréographiques NAD 1983 CSRS du Nouveau-Brunswick est utilisé sur le présent plan.

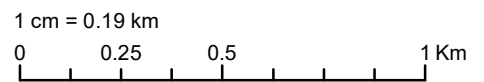


**Nature Legacy
protected areas /
Aires protégées du
Patrimoine naturel**
UID / NIU 4031000

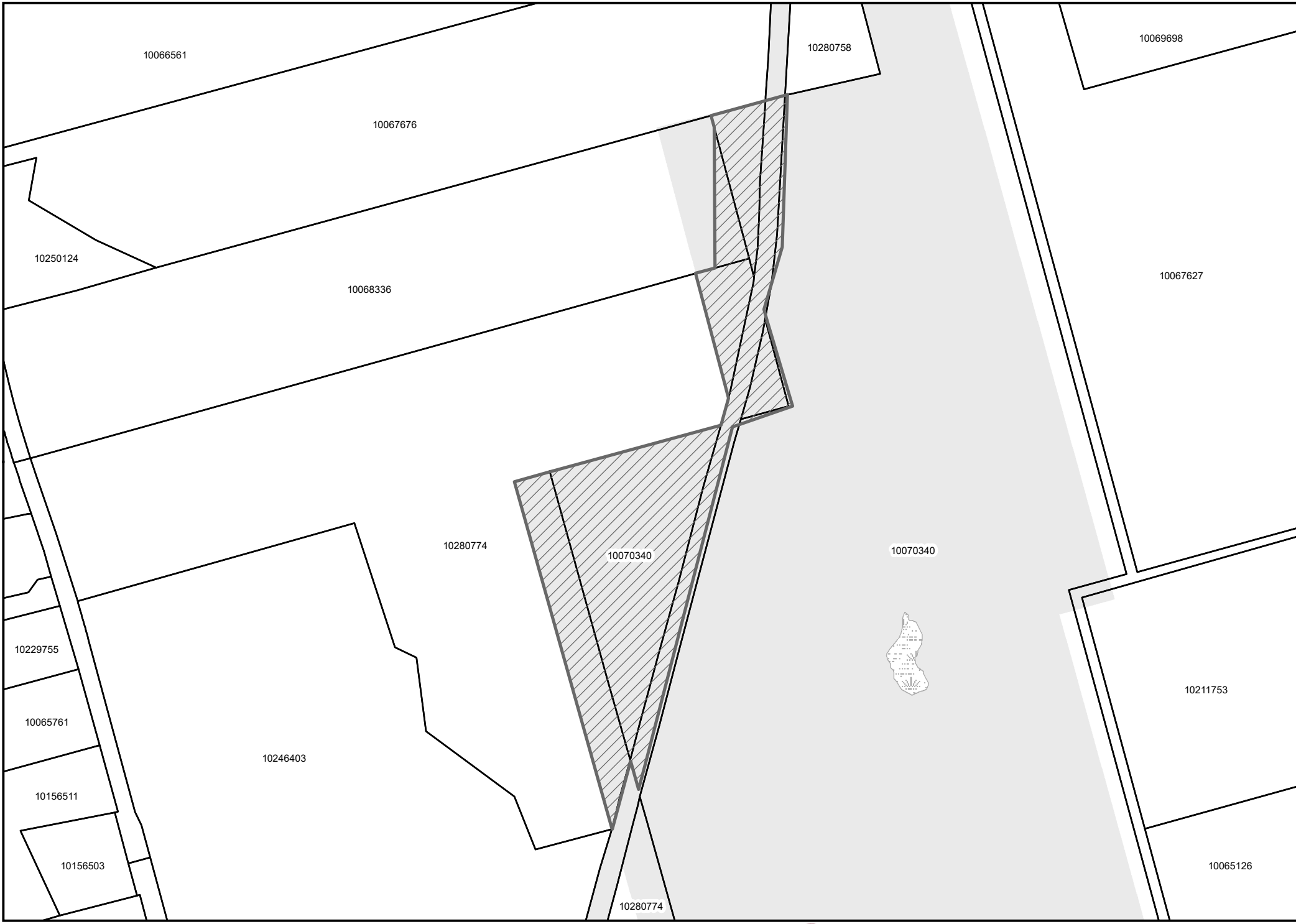
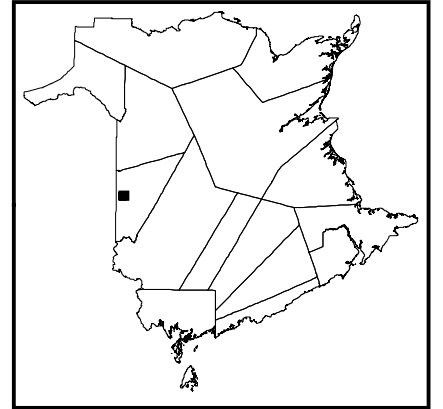


-  Featured Nature Legacy protected area / Aires protégées du Patrimoine naturel en vedette
-  Nature Legacy protected areas / Aires protégées du Patrimoine naturel
-  Watercourse / Cours d'eau
-  Highway / Autoroute
-  Road / Chemin
-  PID / NID
-  Waterbody / Plan d'eau
-  County / Comté
-  Crown Land / Terre de la Couronne

- NOTES:**
1. Property boundaries in this plan are from Service New Brunswick's boundary database. Please refer to Service New Brunswick for official property and ownership information.
 2. NAD 1983 CSRS New Brunswick Stereographic coordinate system is used on this plan.
- REMARQUES:**
1. Les limites des propriétés figurant sur le présent plan proviennent de la base de données sur les limites des propriétés de Services Nouveau-Brunswick.
 2. Le système de coordonnées stéréographiques NAD 1983 CSRS du Nouveau-Brunswick est utilisé sur le présent plan.



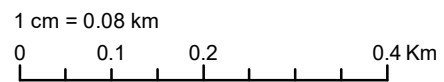
**Nature Legacy
protected areas /
Aires protégées du
Patrimoine naturel**
UID / NIU 4031100



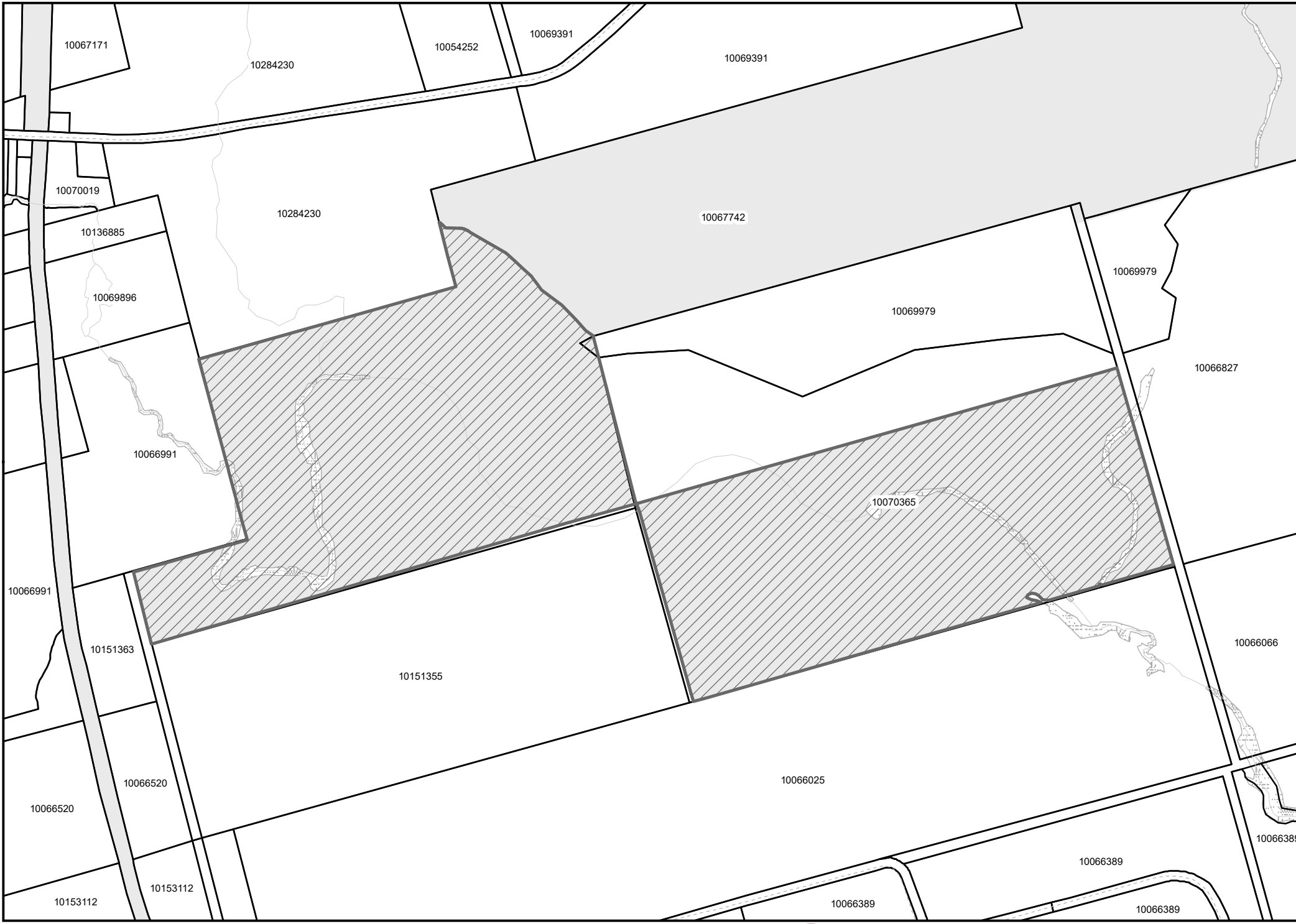
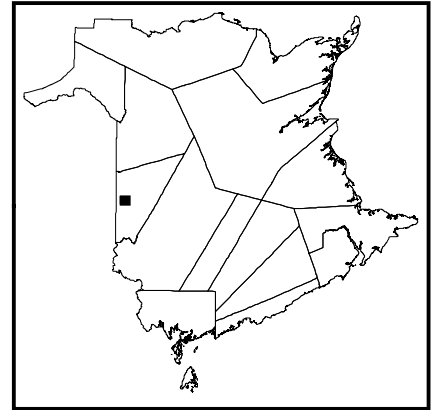
	Featured Nature Legacy protected area / Aires protégées du Patrimoine naturel en vedette
	Nature Legacy protected areas / Aires protégées du Patrimoine naturel
	Watercourse / Cours d'eau
	Highway / Autoroute
	Road / Chemin
	PID / NID
	Waterbody / Plan d'eau
	County / Comté
	Crown Land / Terre de la Couronne

NOTES:
 1. Property boundaries in this plan are from Service New Brunswick's boundary database. Please refer to Service New Brunswick for official property and ownership information.
 2. NAD 1983 CSRS New Brunswick Stereographic coordinate system is used on this plan.

REMARQUES:
 1. Les limites des propriétés figurant sur le présent plan proviennent de la base de données sur les limites des propriétés de Services Nouveau-Brunswick.
 2. Le système de coordonnées stéréographiques NAD 1983 CSRS du Nouveau-Brunswick est utilisé sur le présent plan.



**Nature Legacy
protected areas /
Aires protégées du
Patrimoine naturel**
UID / NIU 4031200



Featured Nature Legacy protected area / Aires protégées du Patrimoine naturel en vedette

Nature Legacy protected areas / Aires protégées du Patrimoine naturel

Watercourse / Cours d'eau

Highway / Autoroute

Road / Chemin

PID / NID

Waterbody / Plan d'eau

County / Comté

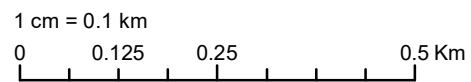
Crown Land / Terre de la Couronne

NOTES:

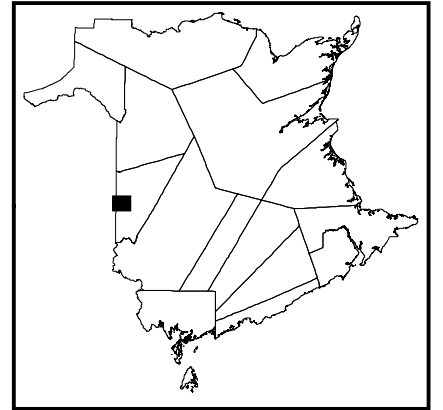
- Property boundaries in this plan are from Service New Brunswick's boundary database. Please refer to Service New Brunswick for official property and ownership information.
- NAD 1983 CSRS New Brunswick Stereographic coordinate system is used on this plan.

REMARQUES:

- Les limites des propriétés figurant sur le présent plan proviennent de la base de données sur les limites des propriétés de Services Nouveau-Brunswick.
- Le système de coordonnées stéréographiques NAD 1983 CSRS du Nouveau-Brunswick est utilisé sur le présent plan.



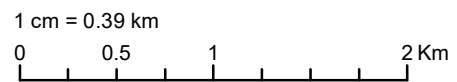
**Nature Legacy
protected areas /
Aires protégées du
Patrimoine naturel**
UID / NIU 4031300



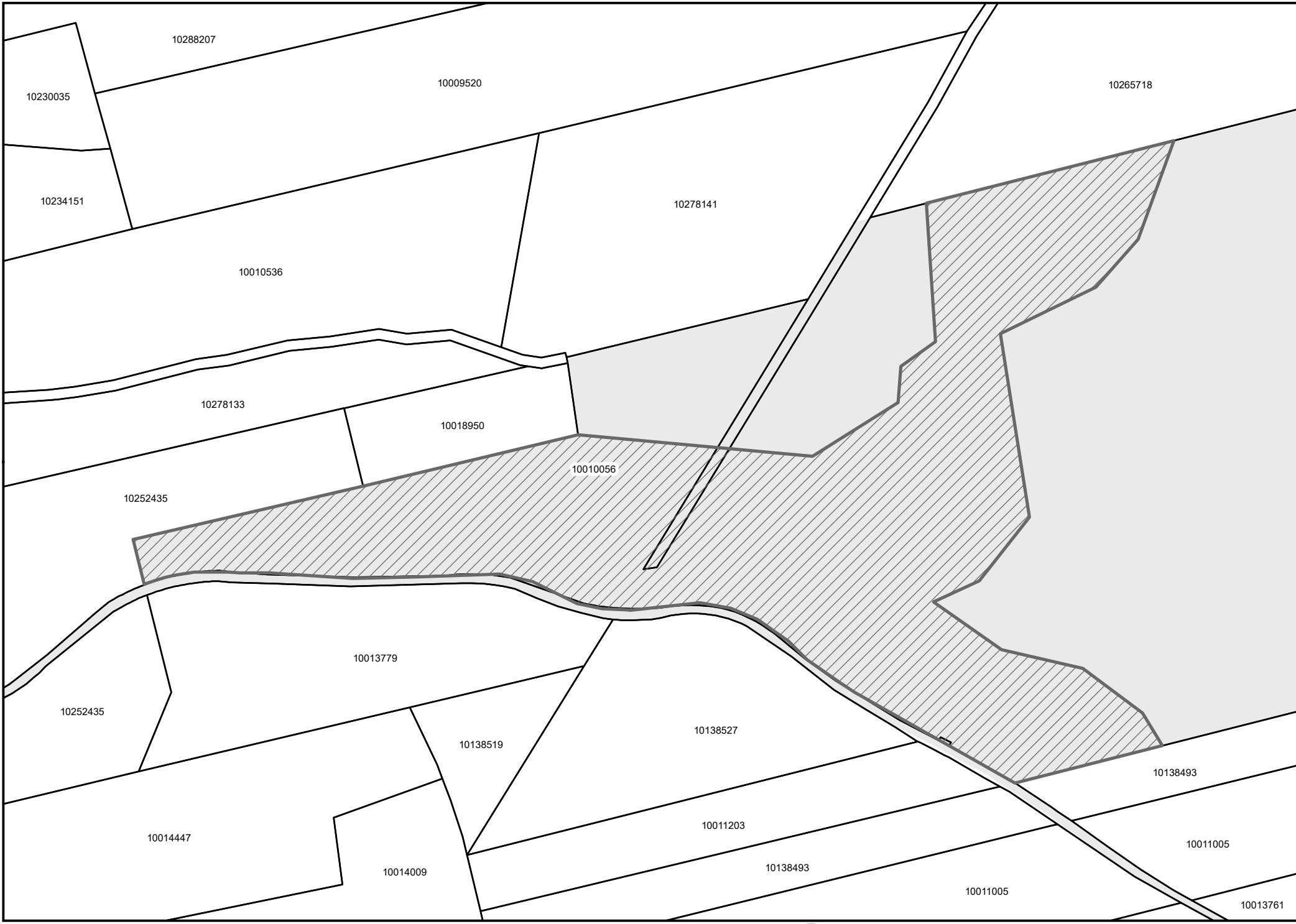
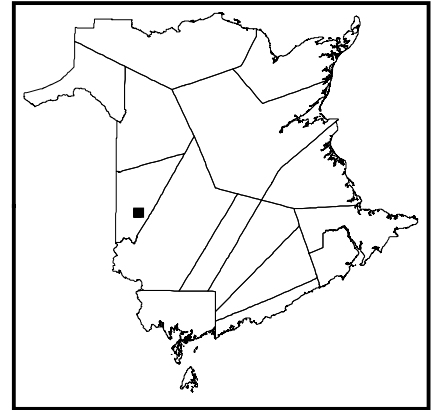
	Featured Nature Legacy protected area / Aires protégées du Patrimoine naturel en vedette
	Nature Legacy protected areas / Aires protégées du Patrimoine naturel
	Watercourse / Cours d'eau
	Highway / Autoroute
	Road / Chemin
	PID / NID
	Waterbody / Plan d'eau
	County / Comté
	Crown Land / Terre de la Couronne








NOTES:
 1. Property boundaries in this plan are from Service New Brunswick's boundary database. Please refer to Service New Brunswick for official property and ownership information.
 2. NAD 1983 CSRS New Brunswick Stereographic coordinate system is used on this plan.

REMARQUES:
 1. Les limites des propriétés figurant sur le présent plan proviennent de la base de données sur les limites des propriétés de Services Nouveau-Brunswick.
 2. Le système de coordonnées stéréographiques NAD 1983 CSRS du Nouveau-Brunswick est utilisé sur le présent plan.



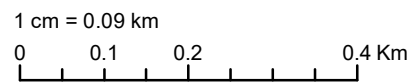
**Nature Legacy
protected areas /
Aires protégées du
Patrimoine naturel**
UID / NIU 4031400



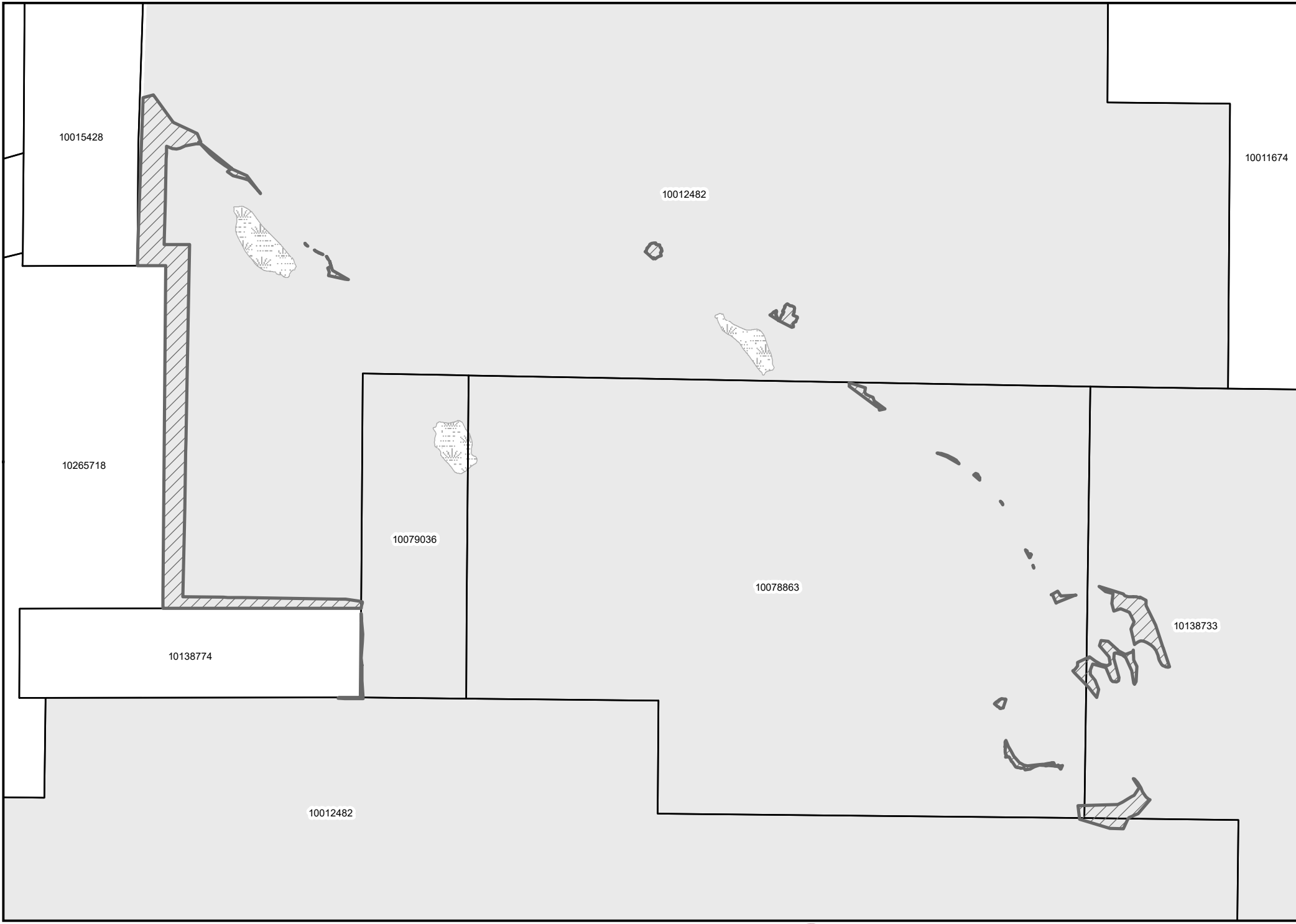
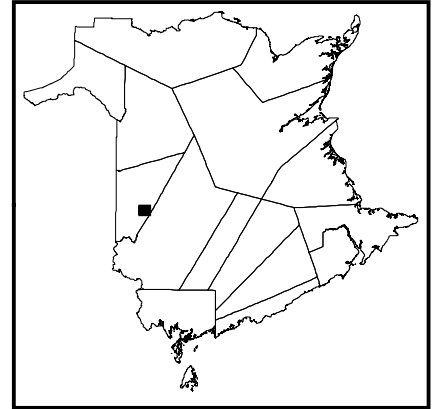
	Featured Nature Legacy protected area / Aires protégées du Patrimoine naturel en vedette
	Nature Legacy protected areas / Aires protégées du Patrimoine naturel
	Watercourse / Cours d'eau
	Highway / Autoroute
	Road / Chemin
	PID / NID
	Waterbody / Plan d'eau
	County / Comté
	Crown Land / Terre de la Couronne










NOTES:
 1. Property boundaries in this plan are from Service New Brunswick's boundary database. Please refer to Service New Brunswick for official property and ownership information.
 2. NAD 1983 CSRS New Brunswick Stereographic coordinate system is used on this plan.

REMARQUES:
 1. Les limites des propriétés figurant sur le présent plan proviennent de la base de données sur les limites des propriétés de Services Nouveau-Brunswick.
 2. Le système de coordonnées stéréographiques NAD 1983 CSRS du Nouveau-Brunswick est utilisé sur le présent plan.



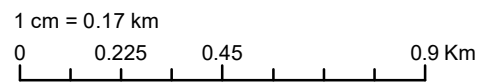
**Nature Legacy
protected areas /
Aires protégées du
Patrimoine naturel**
UID / NIU 4031500



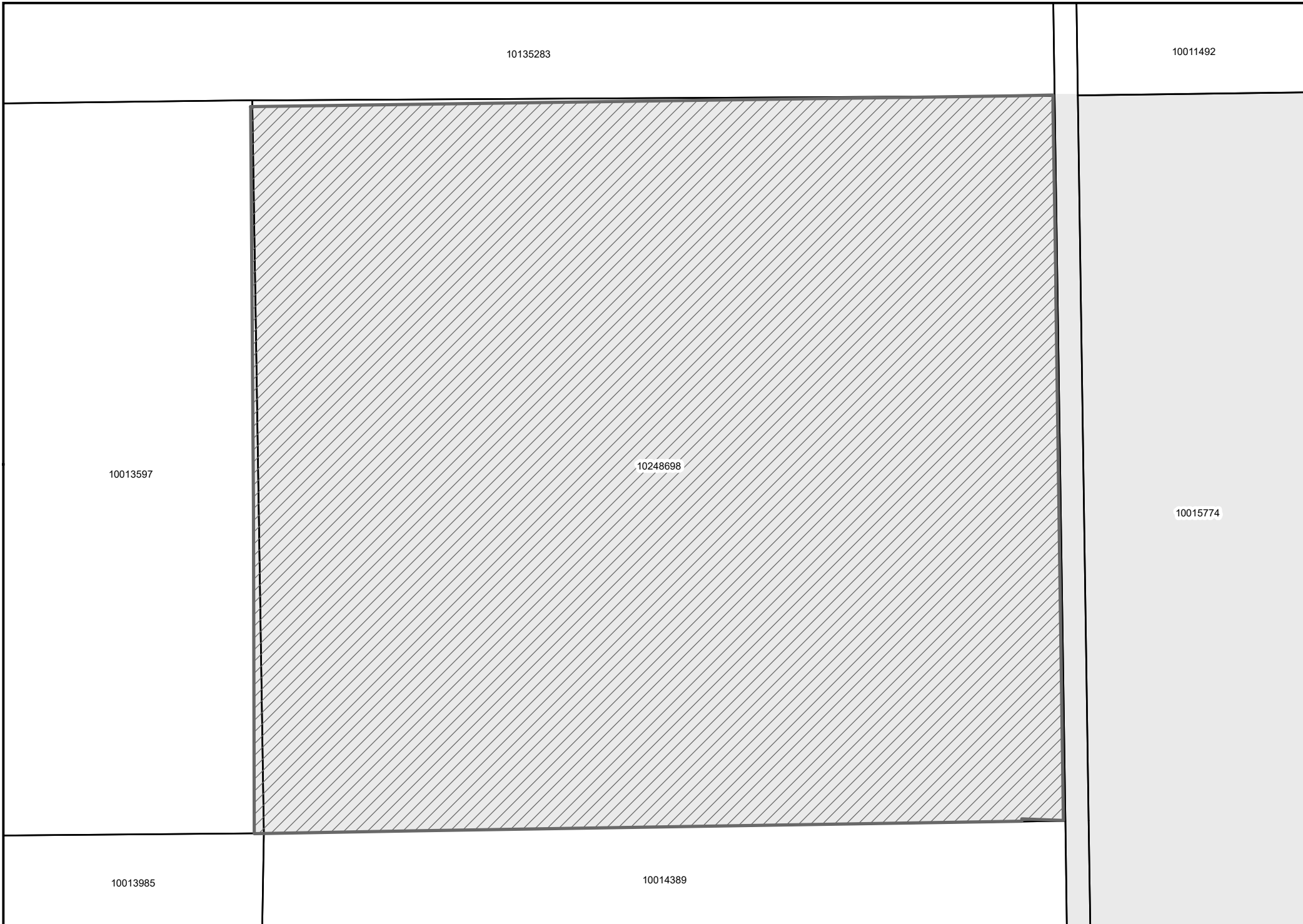
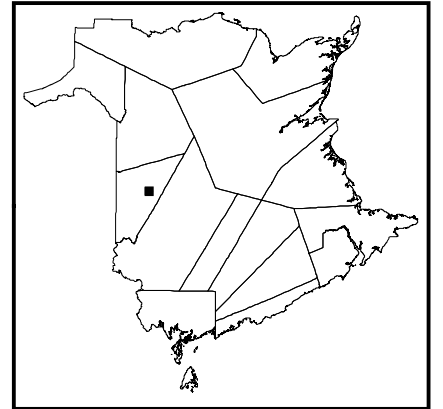
	Featured Nature Legacy protected area / Aires protégées du Patrimoine naturel en vedette
	Nature Legacy protected areas / Aires protégées du Patrimoine naturel
	Watercourse / Cours d'eau
	Highway / Autoroute
	Road / Chemin
	PID / NID
	Waterbody / Plan d'eau
	County / Comté
	Crown Land / Terre de la Couronne







NOTES:
 1. Property boundaries in this plan are from Service New Brunswick's boundary database. Please refer to Service New Brunswick for official property and ownership information.
 2. NAD 1983 CSRS New Brunswick Stereographic coordinate system is used on this plan.

REMARQUES:
 1. Les limites des propriétés figurant sur le présent plan proviennent de la base de données sur les limites des propriétés de Services Nouveau-Brunswick.
 2. Le système de coordonnées stéréographiques NAD 1983 CSRS du Nouveau-Brunswick est utilisé sur le présent plan.



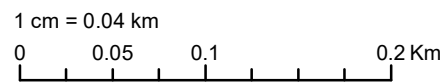
**Nature Legacy
protected areas /
Aires protégées du
Patrimoine naturel**
UID / NIU 4031600



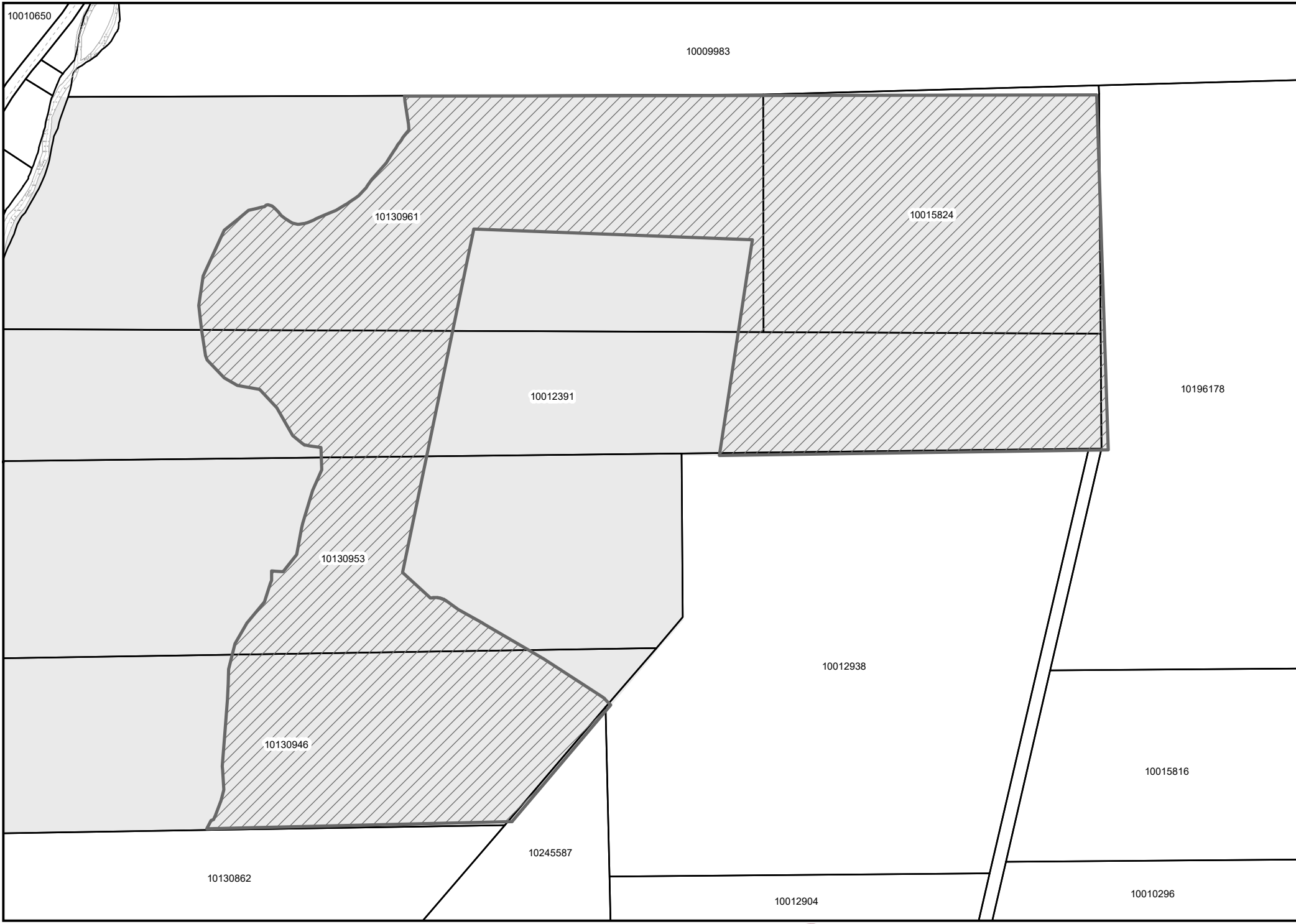
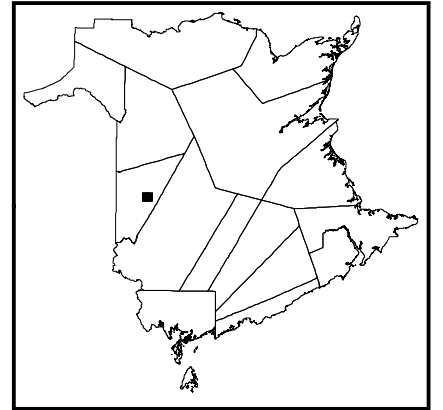
	Featured Nature Legacy protected area / Aires protégées du Patrimoine naturel en vedette
	Nature Legacy protected areas / Aires protégées du Patrimoine naturel
	Watercourse / Cours d'eau
	Highway / Autoroute
	Road / Chemin
	PID / NID
	Waterbody / Plan d'eau
	County / Comté
	Crown Land / Terre de la Couronne

NOTES:
 1. Property boundaries in this plan are from Service New Brunswick's boundary database. Please refer to Service New Brunswick for official property and ownership information.
 2. NAD 1983 CSRS New Brunswick Stereographic coordinate system is used on this plan.

REMARQUES:
 1. Les limites des propriétés figurant sur le présent plan proviennent de la base de données sur les limites des propriétés de Services Nouveau-Brunswick.
 2. Le système de coordonnées stéréographiques NAD 1983 CSRS du Nouveau-Brunswick est utilisé sur le présent plan.



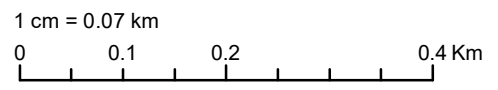
**Nature Legacy
protected areas /
Aires protégées du
Patrimoine naturel**
UID / NIU 4031700




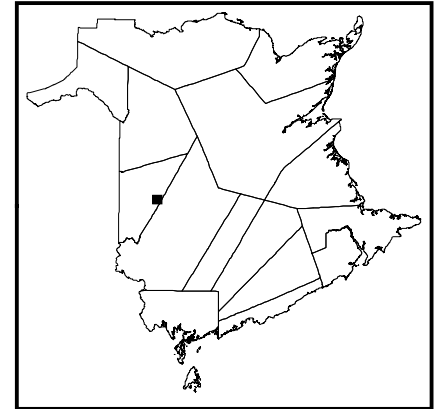
	Featured Nature Legacy protected area / Aires protégées du Patrimoine naturel en vedette
	Nature Legacy protected areas / Aires protégées du Patrimoine naturel
	Watercourse / Cours d'eau
	Highway / Autoroute
	Road / Chemin
	PID / NID
	Waterbody / Plan d'eau
	County / Comté
	Crown Land / Terre de la Couronne





NOTES:
 1. Property boundaries in this plan are from Service New Brunswick's boundary database. Please refer to Service New Brunswick for official property and ownership information.
 2. NAD 1983 CSRS New Brunswick Stereographic coordinate system is used on this plan.

REMARQUES:
 1. Les limites des propriétés figurant sur le présent plan proviennent de la base de données sur les limites des propriétés de Services Nouveau-Brunswick.
 2. Le système de coordonnées stéréographiques NAD 1983 CSRS du Nouveau-Brunswick est utilisé sur le présent plan.



**Nature Legacy
protected areas /
Aires protégées du
Patrimoine naturel**
UID / NIU 4031800



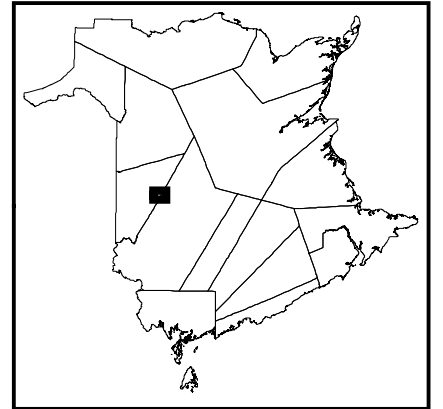
-  Featured Nature Legacy protected area / Aires protégées du Patrimoine naturel en vedette
-  Nature Legacy protected areas / Aires protégées du Patrimoine naturel
-  Watercourse / Cours d'eau
-  Highway / Autoroute
-  Road / Chemin
-  PID / NID
-  Waterbody / Plan d'eau
-  County / Comté
-  Crown Land / Terre de la Couronne

NOTES:
 1. Property boundaries in this plan are from Service New Brunswick's boundary database. Please refer to Service New Brunswick for official property and ownership information.
 2. NAD 1983 CSRS New Brunswick Stereographic coordinate system is used on this plan.

REMARQUES:
 1. Les limites des propriétés figurant sur le présent plan proviennent de la base de données sur les limites des propriétés de Services Nouveau-Brunswick.
 2. Le système de coordonnées stéréographiques NAD 1983 CSRS du Nouveau-Brunswick est utilisé sur le présent plan.

1 cm = 0.05 km
 0 0.05 0.1 0.2 Km

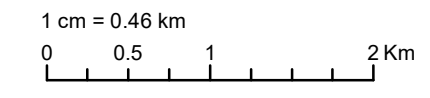
**Nature Legacy
protected areas /
Aires protégées du
Patrimoine naturel**
UID / NIU 4031900



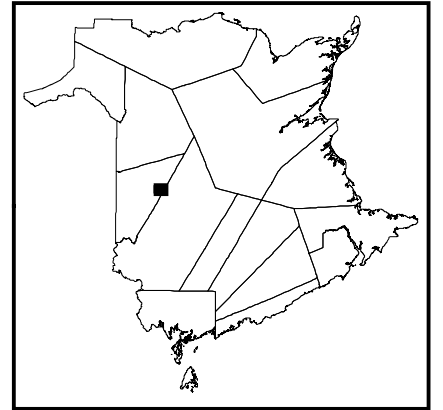
	Featured Nature Legacy protected area / Aires protégées du Patrimoine naturel en vedette
	Nature Legacy protected areas / Aires protégées du Patrimoine naturel
	Watercourse / Cours d'eau
	Highway / Autoroute
	Road / Chemin
	PID / NID
	Waterbody / Plan d'eau
	County / Comté
	Crown Land / Terre de la Couronne








NOTES:
 1. Property boundaries in this plan are from Service New Brunswick's boundary database. Please refer to Service New Brunswick for official property and ownership information.
 2. NAD 1983 CSRS New Brunswick Stereographic coordinate system is used on this plan.

REMARQUES:
 1. Les limites des propriétés figurant sur le présent plan proviennent de la base de données sur les limites des propriétés de Services Nouveau-Brunswick.
 2. Le système de coordonnées stéréographiques NAD 1983 CSRS du Nouveau-Brunswick est utilisé sur le présent plan.

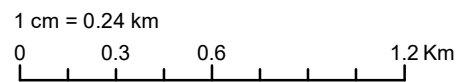
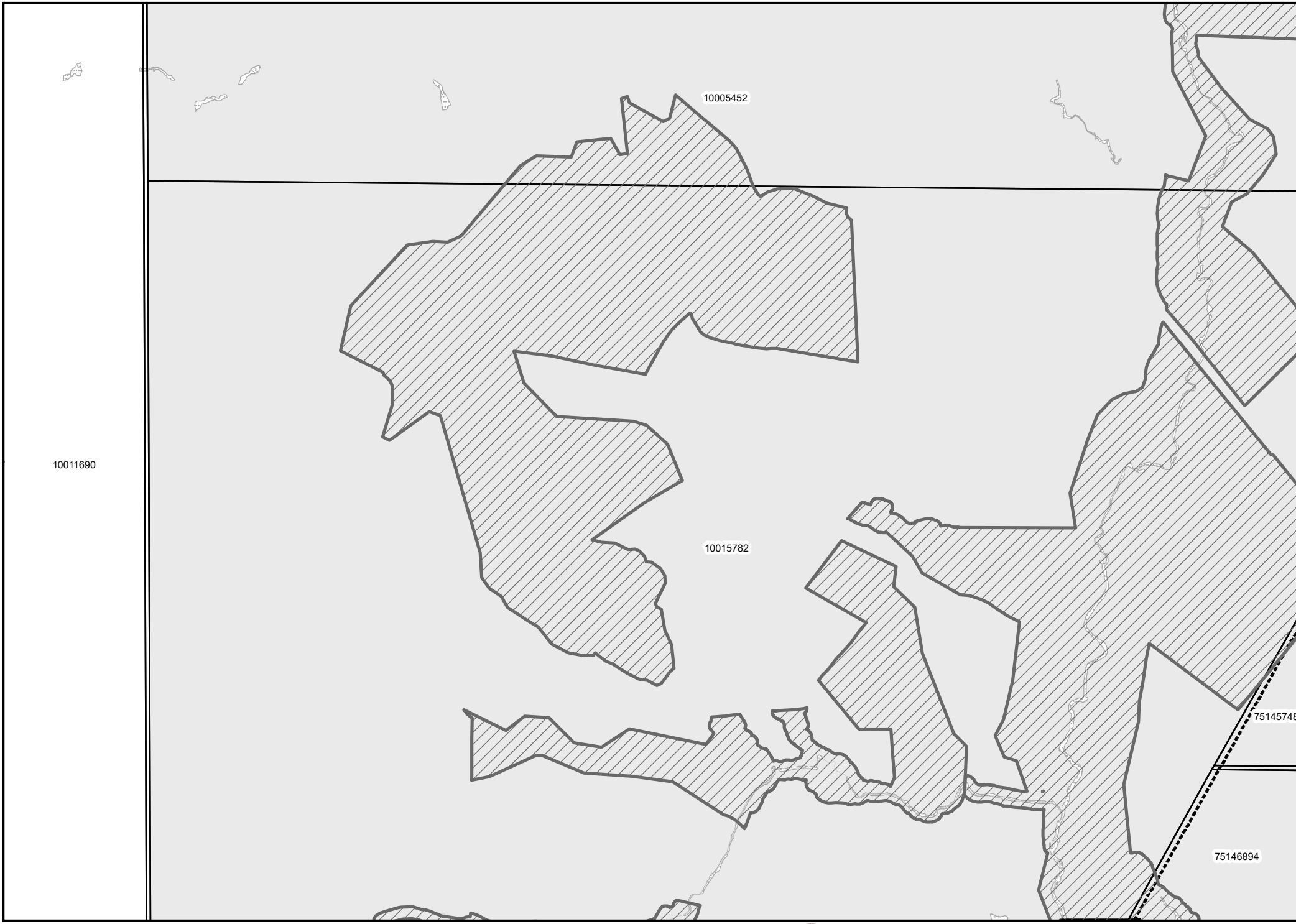


**Nature Legacy
protected areas /
Aires protégées du
Patrimoine naturel**
UID / NIU 4032000

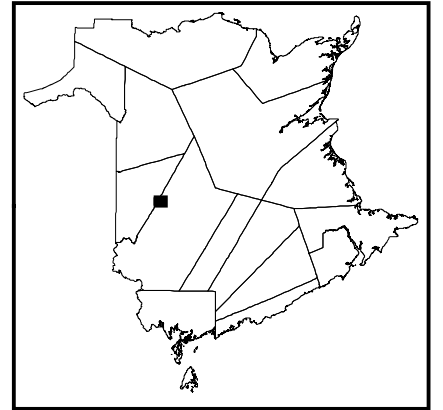


-  Featured Nature Legacy protected area / Aires protégées du Patrimoine naturel en vedette
-  Nature Legacy protected areas / Aires protégées du Patrimoine naturel
-  Watercourse / Cours d'eau
-  Highway / Autoroute
-  Road / Chemin
-  PID / NID
-  Waterbody / Plan d'eau
-  County / Comté
-  Crown Land / Terre de la Couronne

- NOTES:**
1. Property boundaries in this plan are from Service New Brunswick's boundary database. Please refer to Service New Brunswick for official property and ownership information.
 2. NAD 1983 CSRS New Brunswick Stereographic coordinate system is used on this plan.
- REMARQUES:**
1. Les limites des propriétés figurant sur le présent plan proviennent de la base de données sur les limites des propriétés de Services Nouveau-Brunswick.
 2. Le système de coordonnées stéréographiques NAD 1983 CSRS du Nouveau-Brunswick est utilisé sur le présent plan.



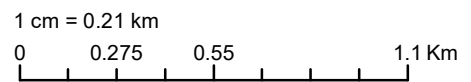
**Nature Legacy
protected areas /
Aires protégées du
Patrimoine naturel**
UID / NIU 4032100



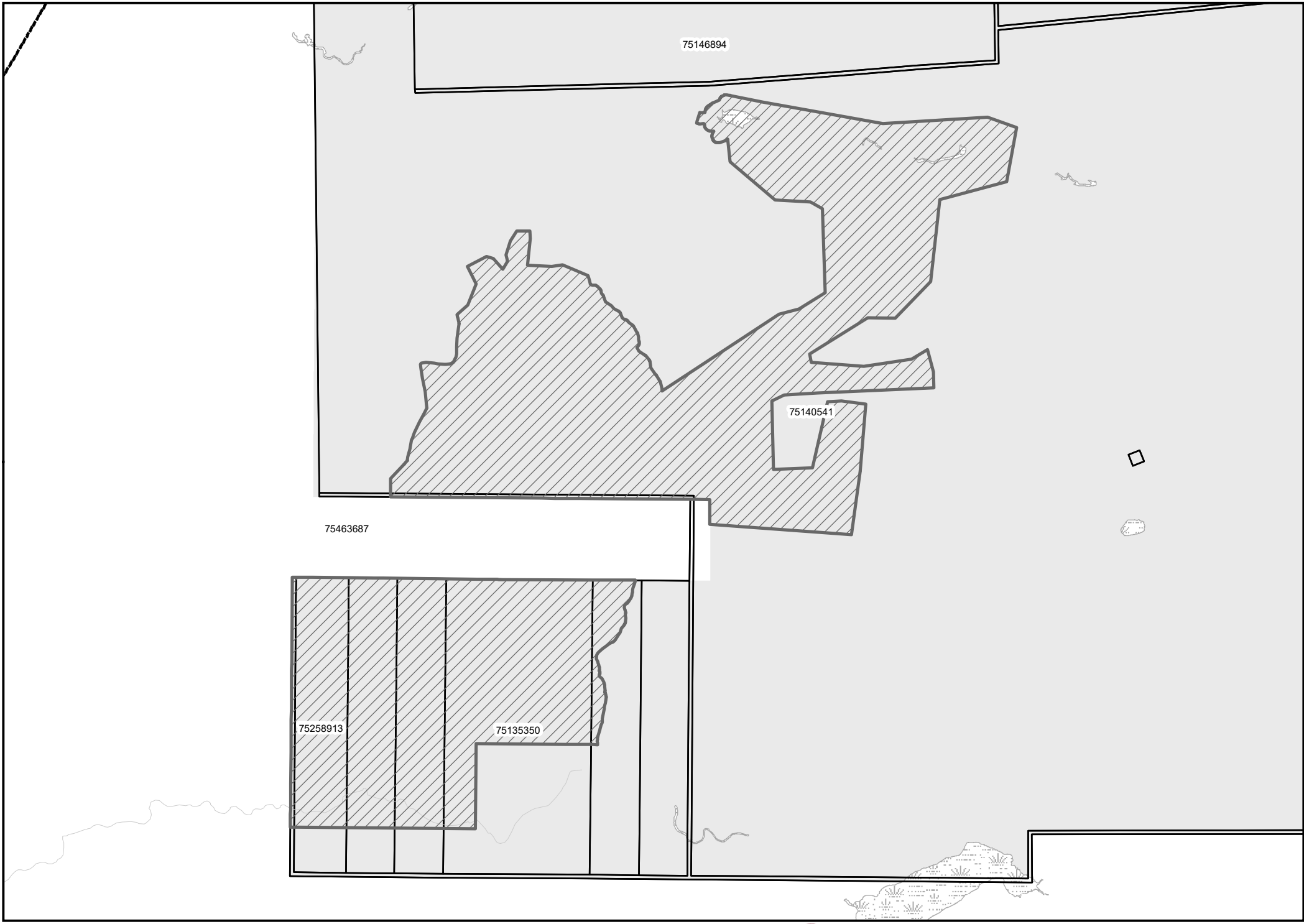
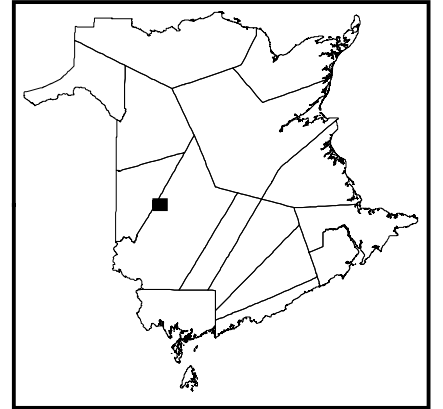
	Featured Nature Legacy protected area / Aires protégées du Patrimoine naturel en vedette
	Nature Legacy protected areas / Aires protégées du Patrimoine naturel
	Watercourse / Cours d'eau
	Highway / Autoroute
	Road / Chemin
	PID / NID
	Waterbody / Plan d'eau
	County / Comté
	Crown Land / Terre de la Couronne

NOTES:
 1. Property boundaries in this plan are from Service New Brunswick's boundary database. Please refer to Service New Brunswick for official property and ownership information.
 2. NAD 1983 CSRS New Brunswick Stereographic coordinate system is used on this plan.

REMARQUES:
 1. Les limites des propriétés figurant sur le présent plan proviennent de la base de données sur les limites des propriétés de Services Nouveau-Brunswick.
 2. Le système de coordonnées stéréographiques NAD 1983 CSRS du Nouveau-Brunswick est utilisé sur le présent plan.



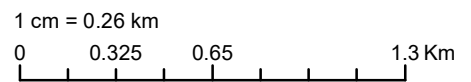
**Nature Legacy
protected areas /
Aires protégées du
Patrimoine naturel**
UID / NIU 4032200



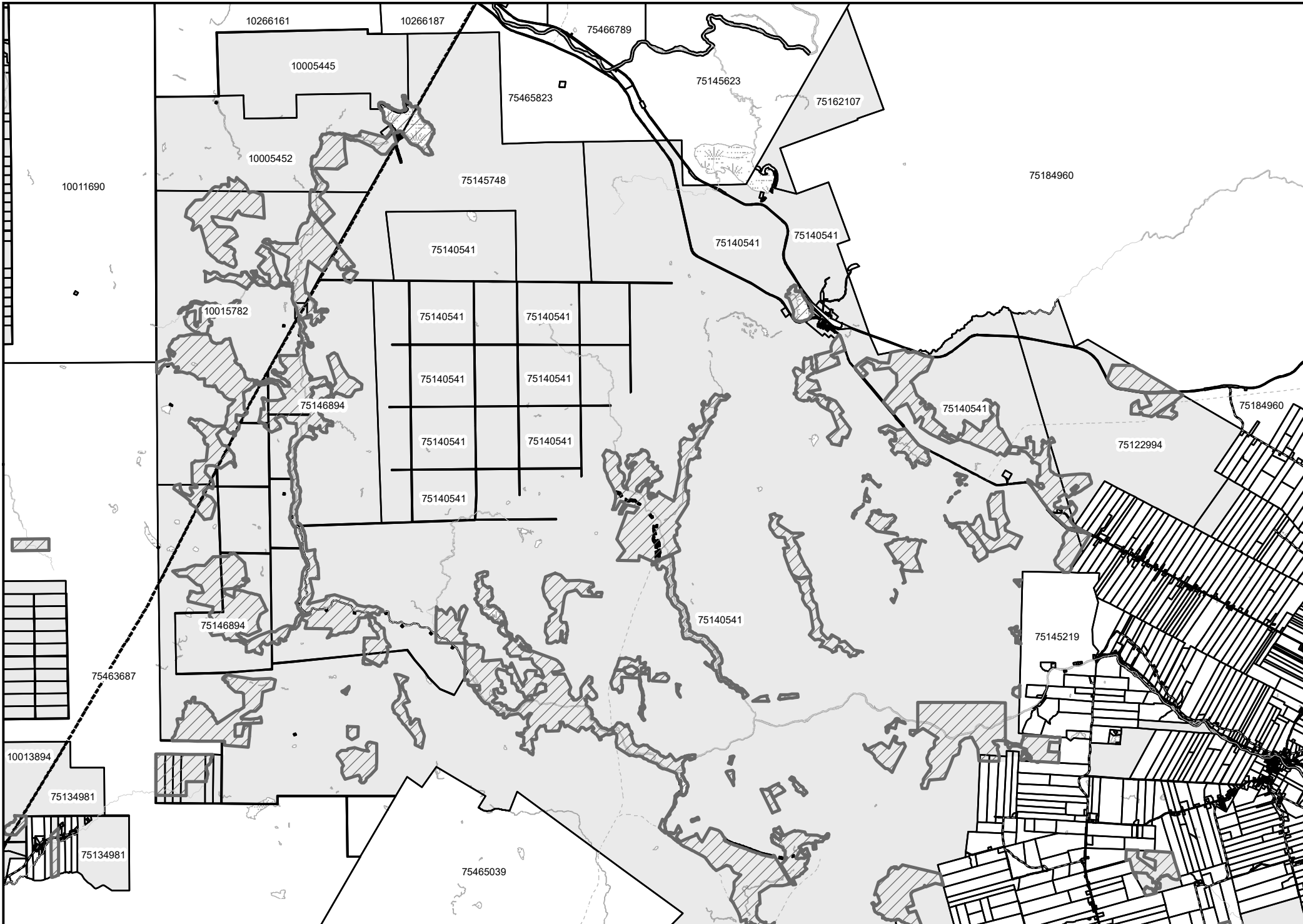
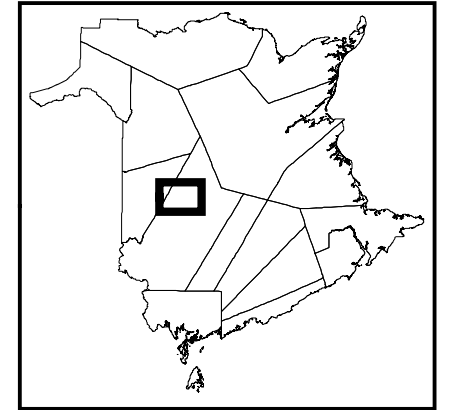
	Featured Nature Legacy protected area / Aires protégées du Patrimoine naturel en vedette
	Nature Legacy protected areas / Aires protégées du Patrimoine naturel
	Watercourse / Cours d'eau
	Highway / Autoroute
	Road / Chemin
	PID / NID
	Waterbody / Plan d'eau
	County / Comté
	Crown Land / Terre de la Couronne

NOTES:
 1. Property boundaries in this plan are from Service New Brunswick's boundary database. Please refer to Service New Brunswick for official property and ownership information.
 2. NAD 1983 CSRS New Brunswick Stereographic coordinate system is used on this plan.

REMARQUES:
 1. Les limites des propriétés figurant sur le présent plan proviennent de la base de données sur les limites des propriétés de Services Nouveau-Brunswick.
 2. Le système de coordonnées stéréographiques NAD 1983 CSRS du Nouveau-Brunswick est utilisé sur le présent plan.



**Nature Legacy
protected areas /
Aires protégées du
Patrimoine naturel**
UID / NIU 4032300



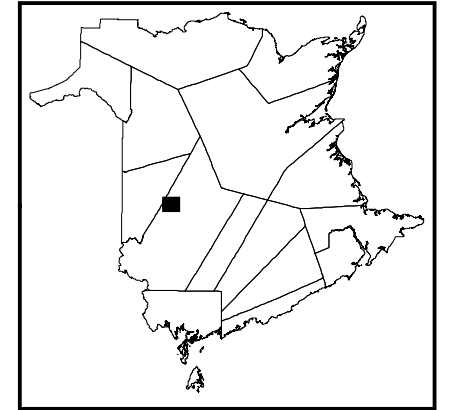
	Featured Nature Legacy protected area / Aires protégées du Patrimoine naturel en vedette
	Nature Legacy protected areas / Aires protégées du Patrimoine naturel
	Watercourse / Cours d'eau
	Highway / Autoroute
	Road / Chemin
	PID / NID
	Waterbody / Plan d'eau
	County / Comté
	Crown Land / Terre de la Couronne










NOTES:
 1. Property boundaries in this plan are from Service New Brunswick's boundary database. Please refer to Service New Brunswick for official property and ownership information.
 2. NAD 1983 CSRS New Brunswick Stereographic coordinate system is used on this plan.

REMARQUES:
 1. Les limites des propriétés figurant sur le présent plan proviennent de la base de données sur les limites des propriétés de Services Nouveau-Brunswick.
 2. Le système de coordonnées stéréographiques NAD 1983 CSRS du Nouveau-Brunswick est utilisé sur le présent plan.




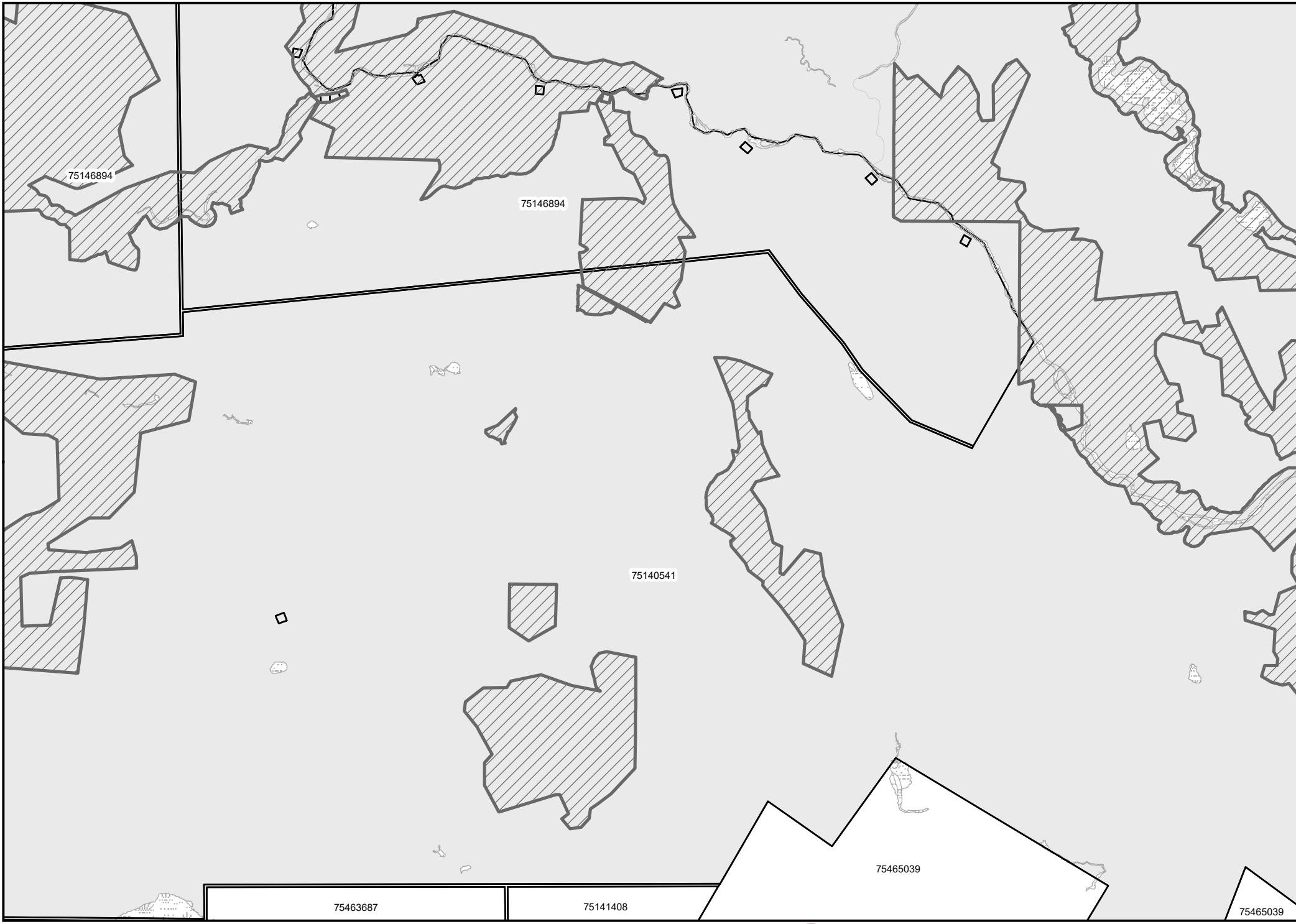
**Nature Legacy
protected areas /
Aires protégées du
Patrimoine naturel**
UID / NIU 4032400



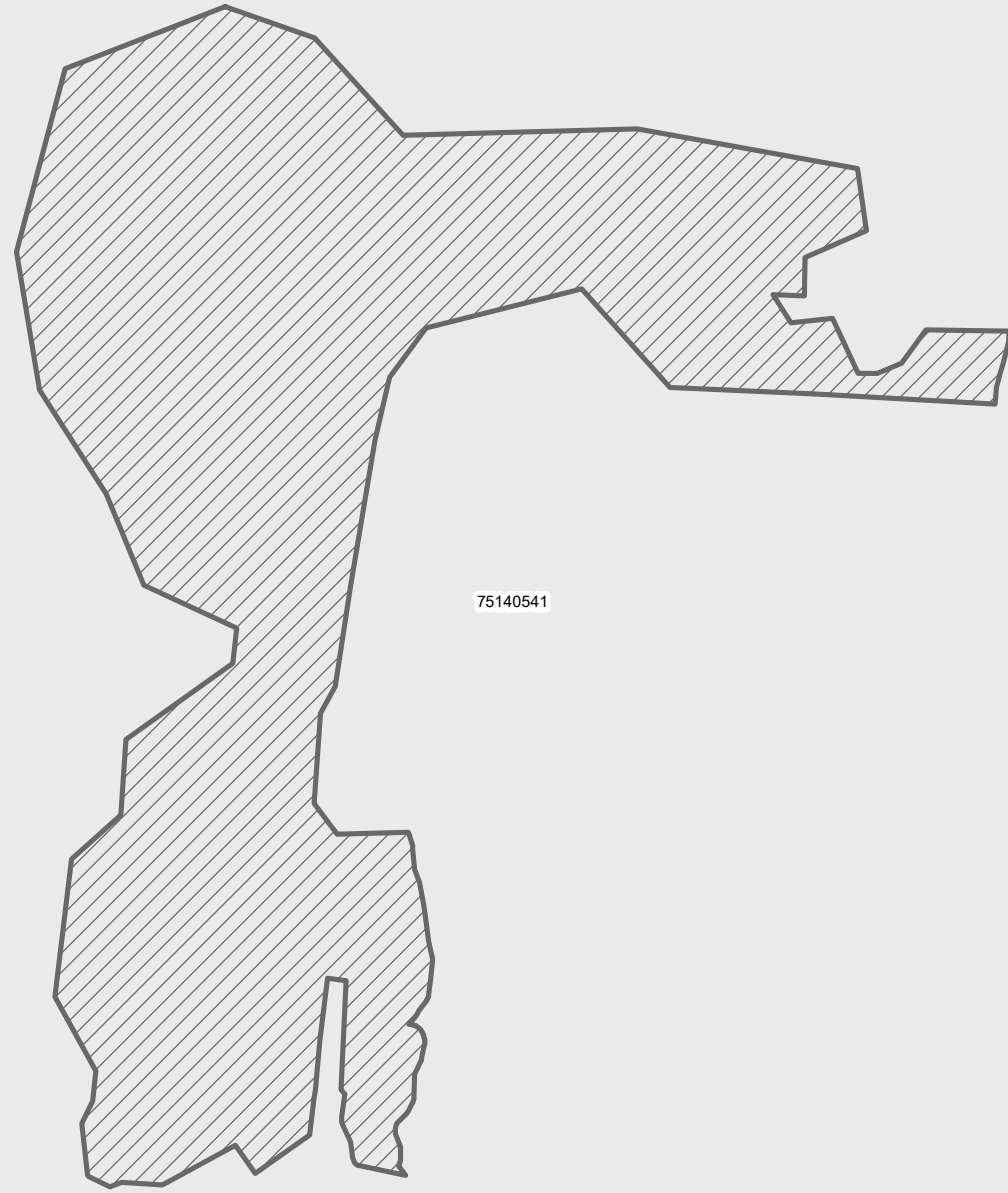
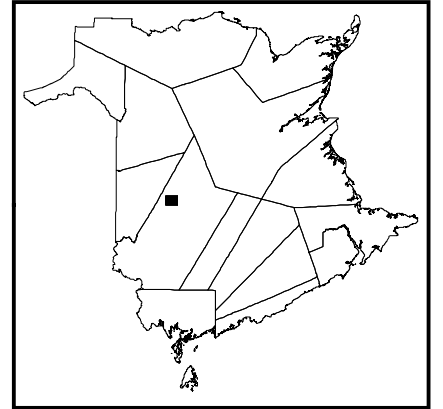
-  Featured Nature Legacy protected area / Aires protégées du Patrimoine naturel en vedette
-  Nature Legacy protected areas / Aires protégées du Patrimoine naturel
-  Watercourse / Cours d'eau
-  Highway / Autoroute
-  Road / Chemin
-  PID / NID
-  Waterbody / Plan d'eau
-  County / Comté
-  Crown Land / Terre de la Couronne

NOTES:
 1. Property boundaries in this plan are from Service New Brunswick's boundary database. Please refer to Service New Brunswick for official property and ownership information.
 2. NAD 1983 CSRS New Brunswick Stereographic coordinate system is used on this plan.










REMARQUES:
 1. Les limites des propriétés figurant sur le présent plan proviennent de la base de données sur les limites des propriétés de Services Nouveau-Brunswick.
 2. Le système de coordonnées stéréographiques NAD 1983 CSRS du Nouveau-Brunswick est utilisé sur le présent plan.



**Nature Legacy
protected areas /
Aires protégées du
Patrimoine naturel**
UID / NIU 4032500

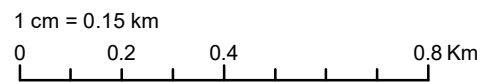


75140541

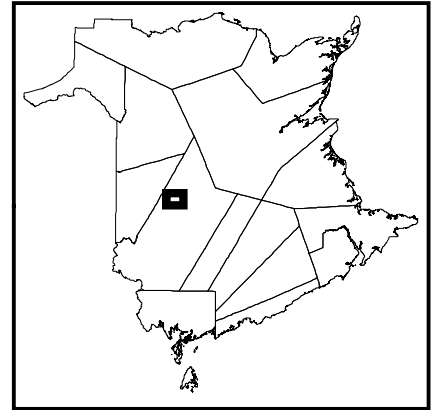
	Featured Nature Legacy protected area / Aires protégées du Patrimoine naturel en vedette
	Nature Legacy protected areas / Aires protégées du Patrimoine naturel
	Watercourse / Cours d'eau
	Highway / Autoroute
	Road / Chemin
	PID / NID
	Waterbody / Plan d'eau
	County / Comté
	Crown Land / Terre de la Couronne










NOTES:
 1. Property boundaries in this plan are from Service New Brunswick's boundary database. Please refer to Service New Brunswick for official property and ownership information.
 2. NAD 1983 CSRS New Brunswick Stereographic coordinate system is used on this plan.

REMARQUES:
 1. Les limites des propriétés figurant sur le présent plan proviennent de la base de données sur les limites des propriétés de Services Nouveau-Brunswick.
 2. Le système de coordonnées stéréographiques NAD 1983 CSRS du Nouveau-Brunswick est utilisé sur le présent plan.



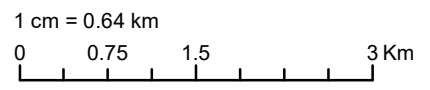
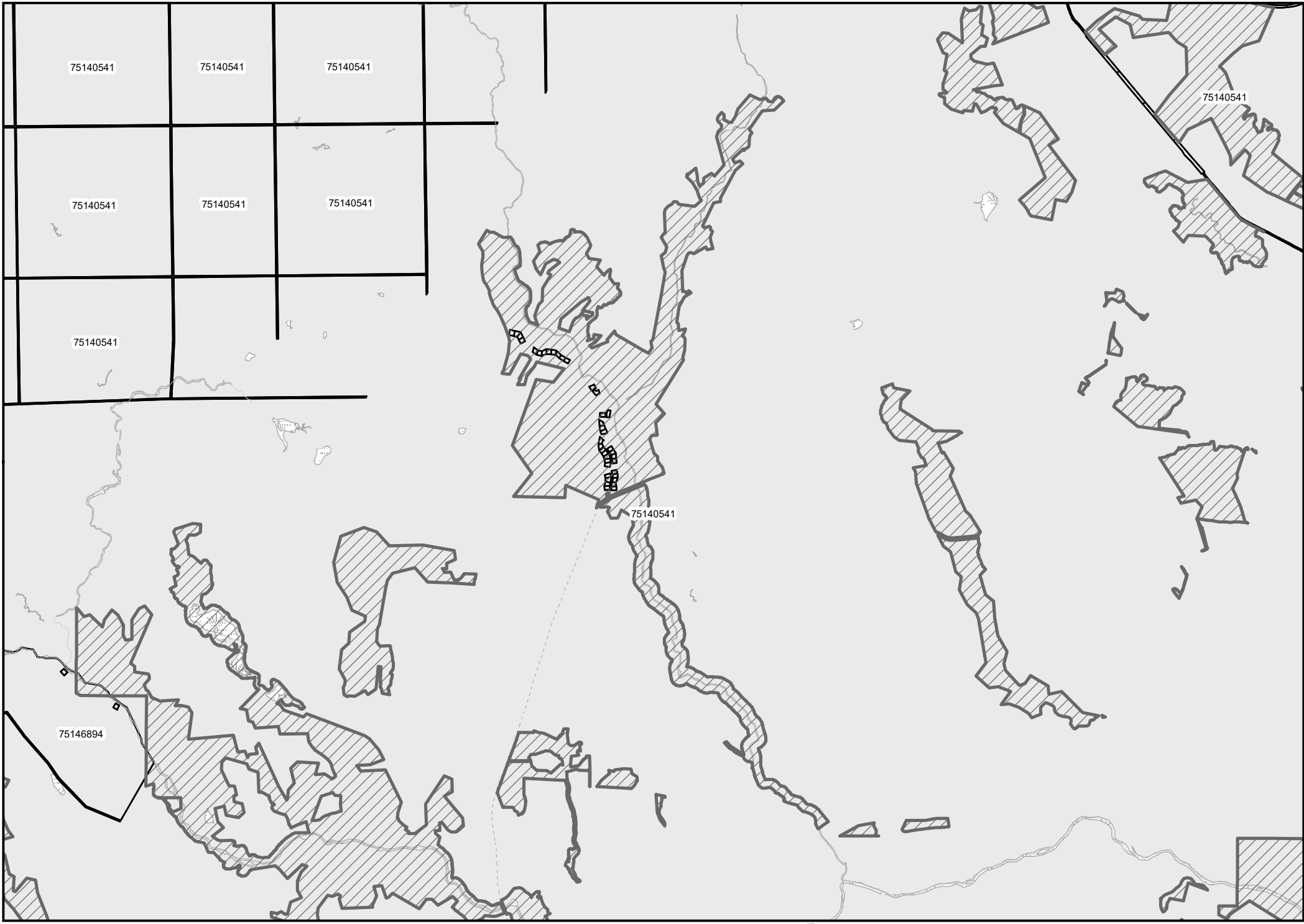
**Nature Legacy
protected areas /
Aires protégées du
Patrimoine naturel**
UID / NIU 4032600



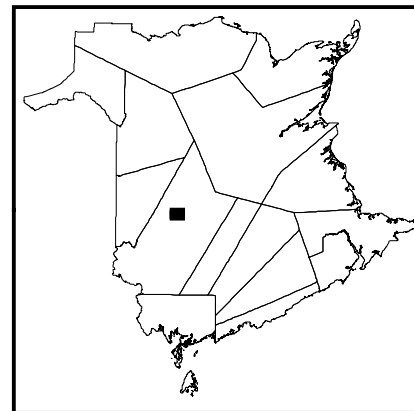
	Featured Nature Legacy protected area / Aires protégées du Patrimoine naturel en vedette
	Nature Legacy protected areas / Aires protégées du Patrimoine naturel
	Watercourse / Cours d'eau
	Highway / Autoroute
	Road / Chemin
	PID / NID
	Waterbody / Plan d'eau
	County / Comté
	Crown Land / Terre de la Couronne






NOTES:
 1. Property boundaries in this plan are from Service New Brunswick's boundary database. Please refer to Service New Brunswick for official property and ownership information.
 2. NAD 1983 CSRS New Brunswick Stereographic coordinate system is used on this plan.

REMARQUES:
 1. Les limites des propriétés figurant sur le présent plan proviennent de la base de données sur les limites des propriétés de Services Nouveau-Brunswick.
 2. Le système de coordonnées stéréographiques NAD 1983 CSRS du Nouveau-Brunswick est utilisé sur le présent plan.



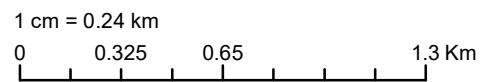
**Nature Legacy
protected areas /
Aires protégées du
Patrimoine naturel**
UID / NIU 4032700



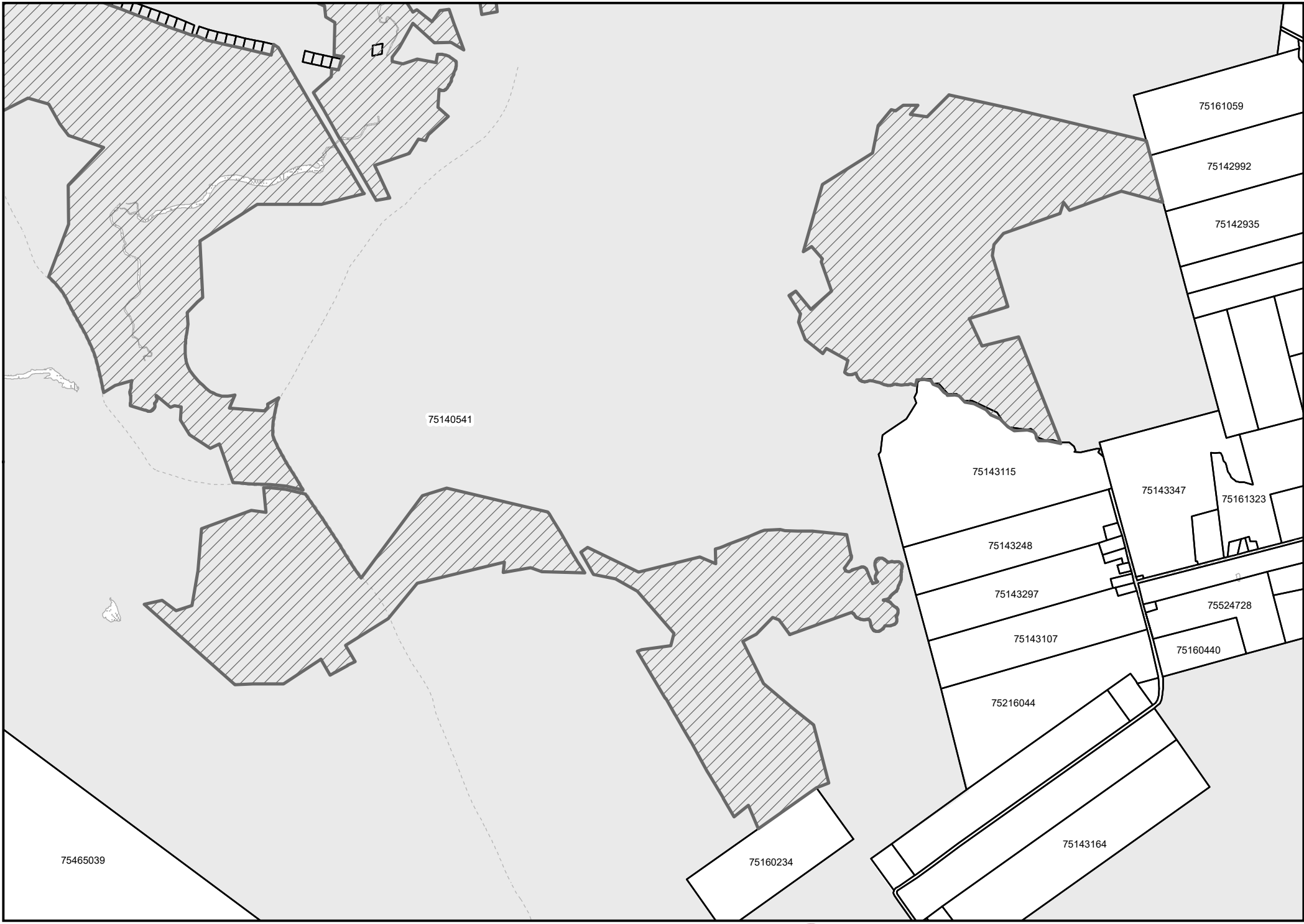
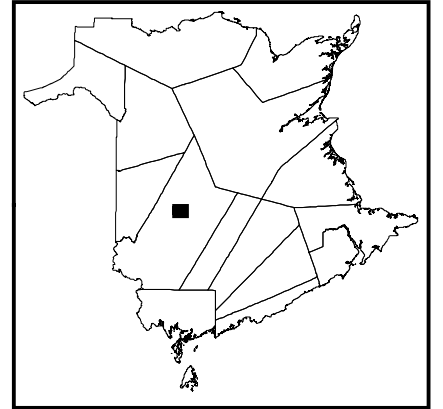
-  Featured Nature Legacy protected area / Aires protégées du Patrimoine naturel en vedette
-  Nature Legacy protected areas / Aires protégées du Patrimoine naturel
-  Watercourse / Cours d'eau
-  Highway / Autoroute
-  Road / Chemin
-  PID / NID
-  Waterbody / Plan d'eau
-  County / Comté
-  Crown Land / Terre de la Couronne

NOTES:
 1. Property boundaries in this plan are from Service New Brunswick's boundary database. Please refer to Service New Brunswick for official property and ownership information.
 2. NAD 1983 CSRS New Brunswick Stereographic coordinate system is used on this plan.

REMARQUES:
 1. Les limites des propriétés figurant sur le présent plan proviennent de la base de données sur les limites des propriétés de Services Nouveau-Brunswick.
 2. Le système de coordonnées stéréographiques NAD 1983 CSRS du Nouveau-Brunswick est utilisé sur le présent plan.



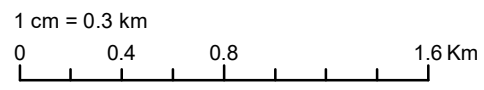
**Nature Legacy
protected areas /
Aires protégées du
Patrimoine naturel**
UID / NIU 4032800



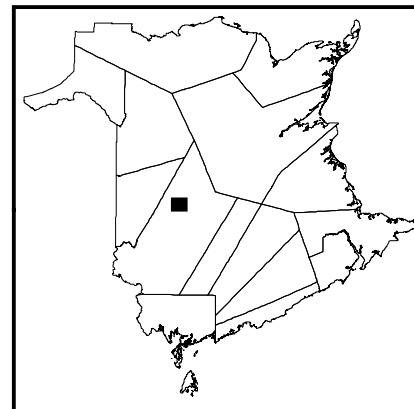
	Featured Nature Legacy protected area / Aires protégées du Patrimoine naturel en vedette
	Nature Legacy protected areas / Aires protégées du Patrimoine naturel
	Watercourse / Cours d'eau
	Highway / Autoroute
	Road / Chemin
	PID / NID
	Waterbody / Plan d'eau
	County / Comté
	Crown Land / Terre de la Couronne



NOTES:
 1. Property boundaries in this plan are from Service New Brunswick's boundary database. Please refer to Service New Brunswick for official property and ownership information.
 2. NAD 1983 CSRS New Brunswick Stereographic coordinate system is used on this plan.

REMARQUES:
 1. Les limites des propriétés figurant sur le présent plan proviennent de la base de données sur les limites des propriétés de Services Nouveau-Brunswick.
 2. Le système de coordonnées stéréographiques NAD 1983 CSRS du Nouveau-Brunswick est utilisé sur le présent plan.



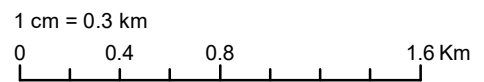
**Nature Legacy
protected areas /
Aires protégées du
Patrimoine naturel**
UID / NIU 4032900



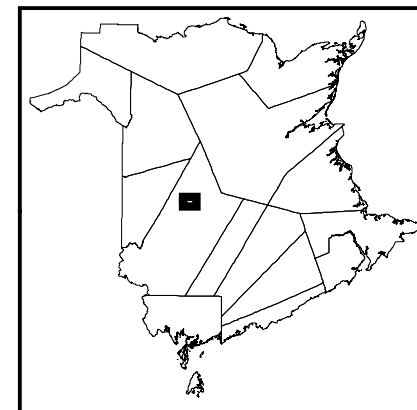
	Featured Nature Legacy protected area / Aires protégées du Patrimoine naturel en vedette
	Nature Legacy protected areas / Aires protégées du Patrimoine naturel
	Watercourse / Cours d'eau
	Highway / Autoroute
	Road / Chemin
	PID / NID
	Waterbody / Plan d'eau
	County / Comté
	Crown Land / Terre de la Couronne










NOTES:
 1. Property boundaries in this plan are from Service New Brunswick's boundary database. Please refer to Service New Brunswick for official property and ownership information.
 2. NAD 1983 CSRS New Brunswick Stereographic coordinate system is used on this plan.

REMARQUES:
 1. Les limites des propriétés figurant sur le présent plan proviennent de la base de données sur les limites des propriétés de Services Nouveau-Brunswick.
 2. Le système de coordonnées stéréographiques NAD 1983 CSRS du Nouveau-Brunswick est utilisé sur le présent plan.



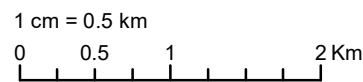
**Nature Legacy
protected areas /
Aires protégées du
Patrimoine naturel**
UID / NIU 4033000



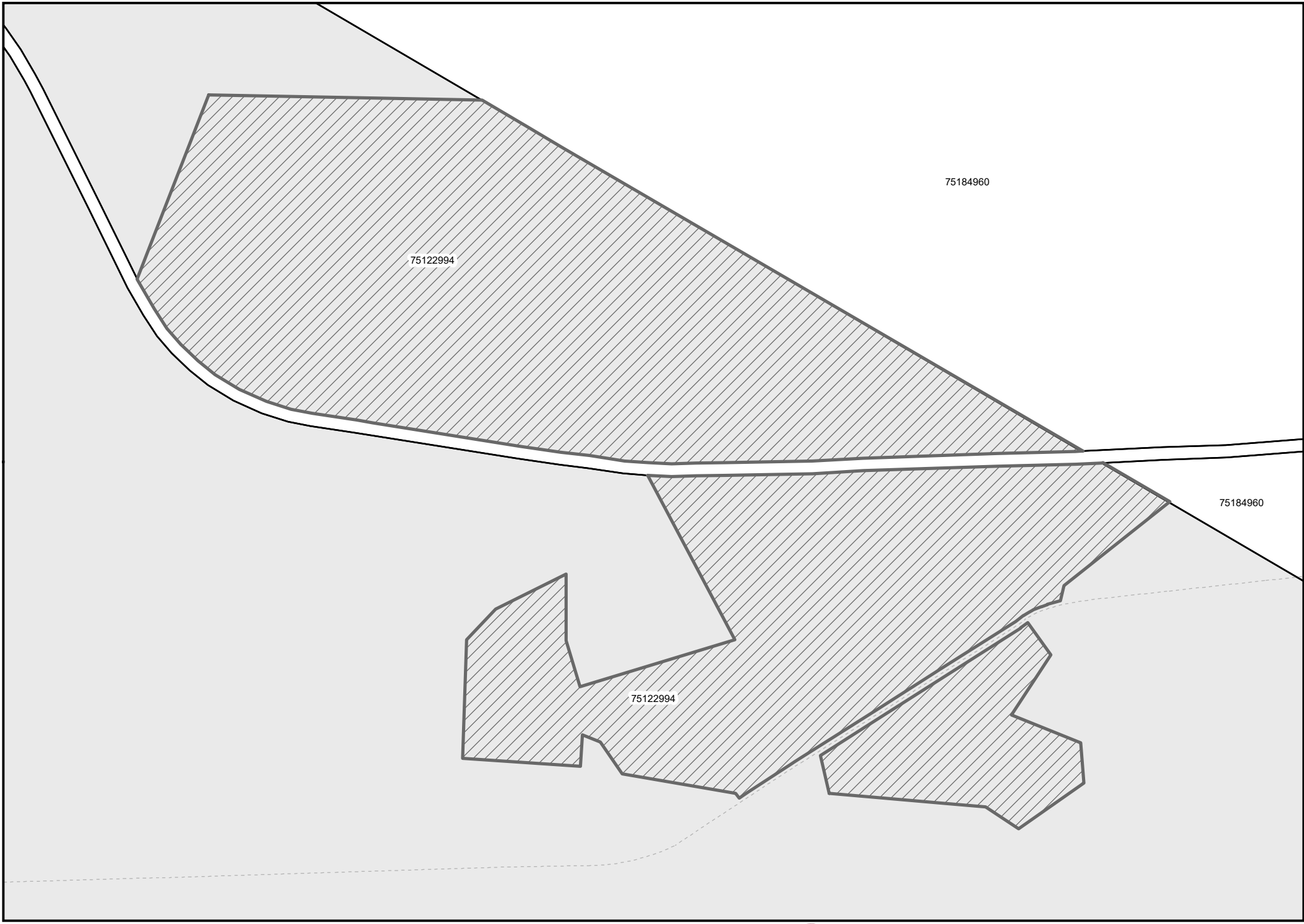
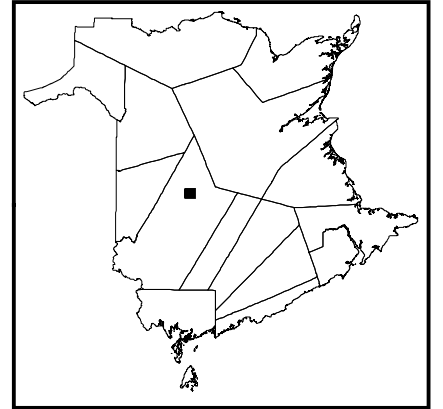
-  Featured Nature Legacy protected area / Aires protégées du Patrimoine naturel en vedette
-  Nature Legacy protected areas / Aires protégées du Patrimoine naturel
-  Watercourse / Cours d'eau
-  Highway / Autoroute
-  Road / Chemin
-  PID / NID
-  Waterbody / Plan d'eau
-  County / Comté
-  Crown Land / Terre de la Couronne

NOTES:
 1. Property boundaries in this plan are from Service New Brunswick's boundary database. Please refer to Service New Brunswick for official property and ownership information.
 2. NAD 1983 CSRS New Brunswick Stereographic coordinate system is used on this plan.

REMARQUES:
 1. Les limites des propriétés figurant sur le présent plan proviennent de la base de données sur les limites des propriétés de Services Nouveau-Brunswick.
 2. Le système de coordonnées stéréographiques NAD 1983 CSRS du Nouveau-Brunswick est utilisé sur le présent plan.



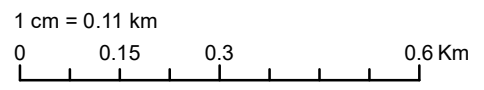
**Nature Legacy
protected areas /
Aires protégées du
Patrimoine naturel**
UID / NIU 4033100



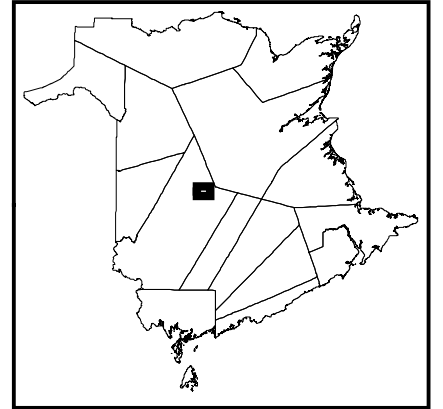
	Featured Nature Legacy protected area / Aires protégées du Patrimoine naturel en vedette
	Nature Legacy protected areas / Aires protégées du Patrimoine naturel
	Watercourse / Cours d'eau
	Highway / Autoroute
	Road / Chemin
	PID / NID
	Waterbody / Plan d'eau
	County / Comté
	Crown Land / Terre de la Couronne

NOTES:
 1. Property boundaries in this plan are from Service New Brunswick's boundary database. Please refer to Service New Brunswick for official property and ownership information.
 2. NAD 1983 CSRS New Brunswick Stereographic coordinate system is used on this plan.

REMARQUES:
 1. Les limites des propriétés figurant sur le présent plan proviennent de la base de données sur les limites des propriétés de Services Nouveau-Brunswick.
 2. Le système de coordonnées stéréographiques NAD 1983 CSRS du Nouveau-Brunswick est utilisé sur le présent plan.



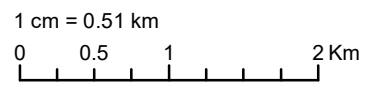
**Nature Legacy
protected areas /
Aires protégées du
Patrimoine naturel**
UID / NIU 4033200



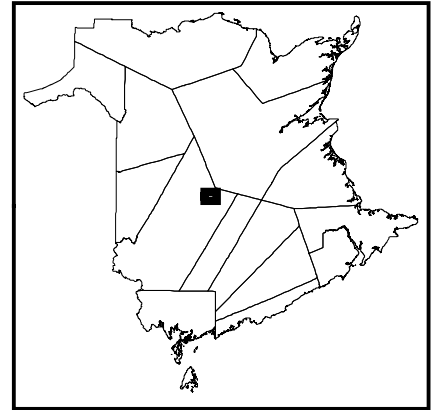
	Featured Nature Legacy protected area / Aires protégées du Patrimoine naturel en vedette
	Nature Legacy protected areas / Aires protégées du Patrimoine naturel
	Watercourse / Cours d'eau
	Highway / Autoroute
	Road / Chemin
	PID / NID
	Waterbody / Plan d'eau
	County / Comté
	Crown Land / Terre de la Couronne










NOTES:
 1. Property boundaries in this plan are from Service New Brunswick's boundary database. Please refer to Service New Brunswick for official property and ownership information.
 2. NAD 1983 CSRS New Brunswick Stereographic coordinate system is used on this plan.

REMARQUES:
 1. Les limites des propriétés figurant sur le présent plan proviennent de la base de données sur les limites des propriétés de Services Nouveau-Brunswick.
 2. Le système de coordonnées stéréographiques NAD 1983 CSRS du Nouveau-Brunswick est utilisé sur le présent plan.



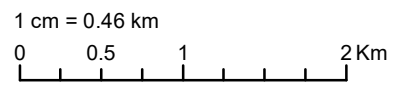
**Nature Legacy
protected areas /
Aires protégées du
Patrimoine naturel**
UID / NIU 4033300



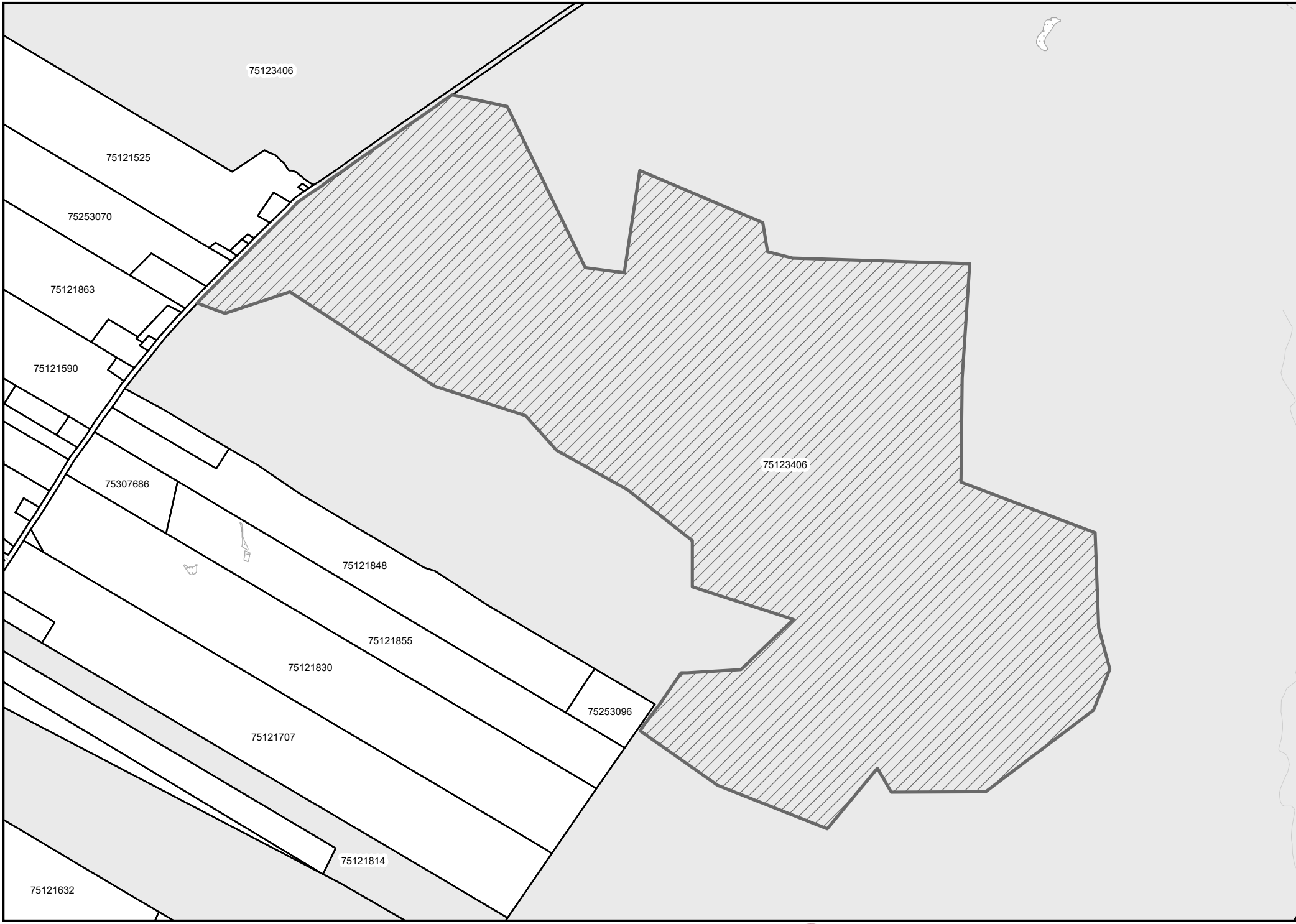
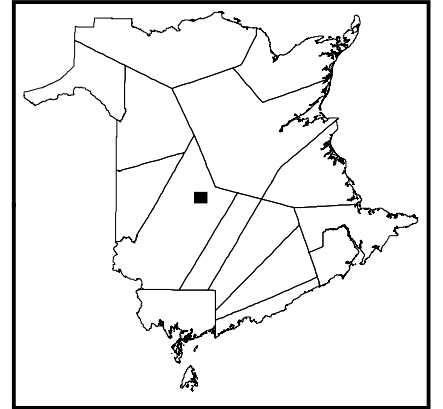
	Featured Nature Legacy protected area / Aires protégées du Patrimoine naturel en vedette
	Nature Legacy protected areas / Aires protégées du Patrimoine naturel
	Watercourse / Cours d'eau
	Highway / Autoroute
	Road / Chemin
	PID / NID
	Waterbody / Plan d'eau
	County / Comté
	Crown Land / Terre de la Couronne

NOTES:
 1. Property boundaries in this plan are from Service New Brunswick's boundary database. Please refer to Service New Brunswick for official property and ownership information.
 2. NAD 1983 CSRS New Brunswick Stereographic coordinate system is used on this plan.

REMARQUES:
 1. Les limites des propriétés figurant sur le présent plan proviennent de la base de données sur les limites des propriétés de Services Nouveau-Brunswick.
 2. Le système de coordonnées stéréographiques NAD 1983 CSRS du Nouveau-Brunswick est utilisé sur le présent plan.



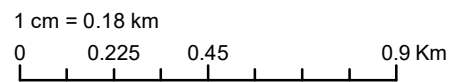
**Nature Legacy
protected areas /
Aires protégées du
Patrimoine naturel**
UID / NIU 4033400



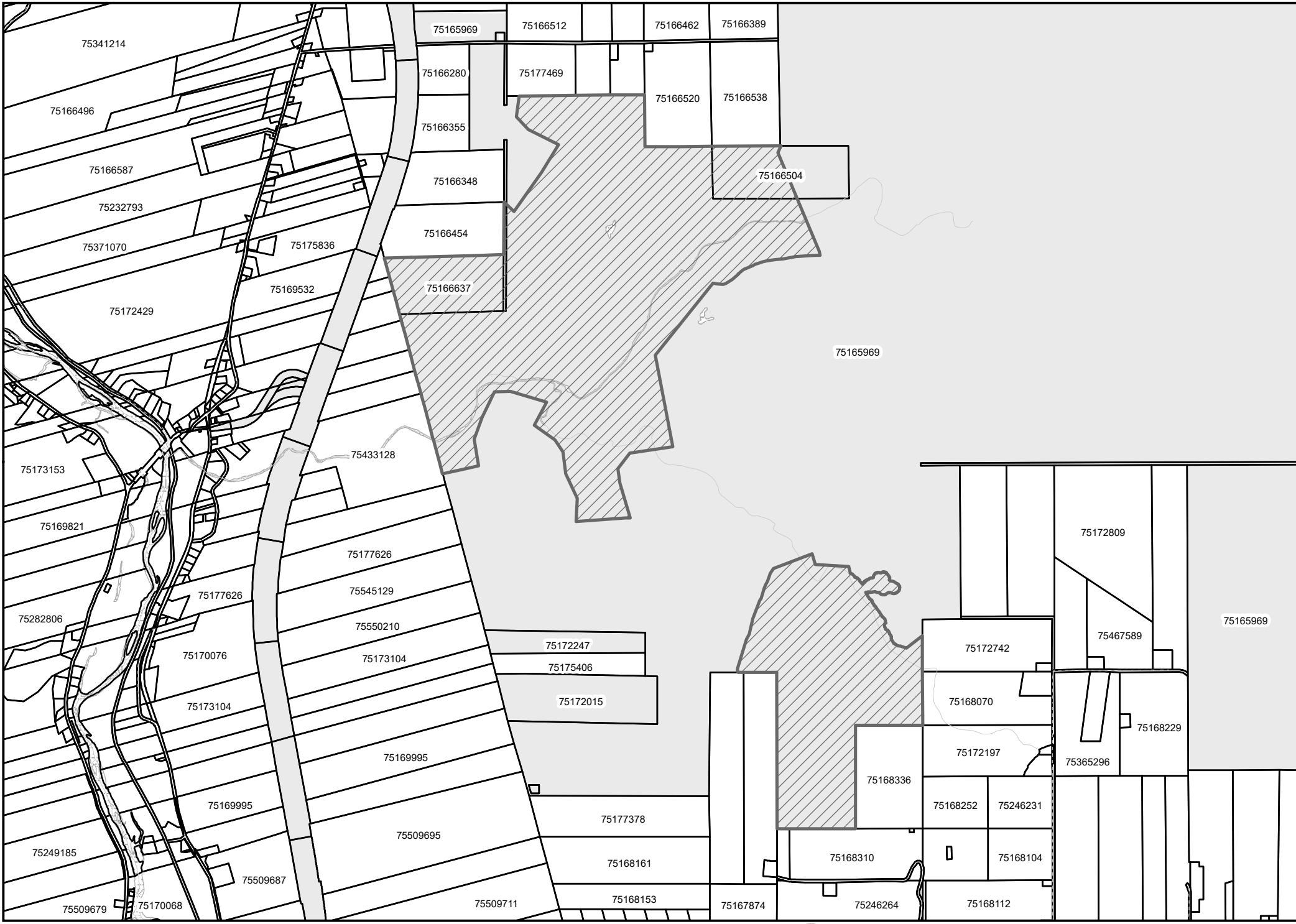
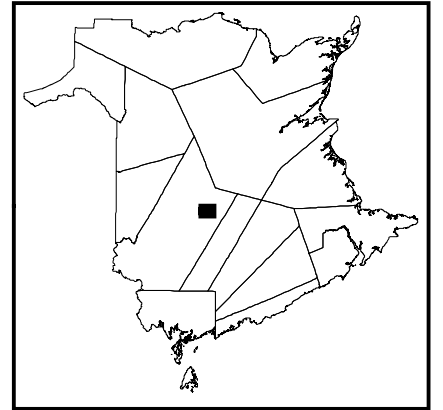
	Featured Nature Legacy protected area / Aires protégées du Patrimoine naturel en vedette
	Nature Legacy protected areas / Aires protégées du Patrimoine naturel
	Watercourse / Cours d'eau
	Highway / Autoroute
	Road / Chemin
	PID / NID
	Waterbody / Plan d'eau
	County / Comté
	Crown Land / Terre de la Couronne

NOTES:
 1. Property boundaries in this plan are from Service New Brunswick's boundary database. Please refer to Service New Brunswick for official property and ownership information.
 2. NAD 1983 CSRS New Brunswick Stereographic coordinate system is used on this plan.

REMARQUES:
 1. Les limites des propriétés figurant sur le présent plan proviennent de la base de données sur les limites des propriétés de Services Nouveau-Brunswick.
 2. Le système de coordonnées stéréographiques NAD 1983 CSRS du Nouveau-Brunswick est utilisé sur le présent plan.



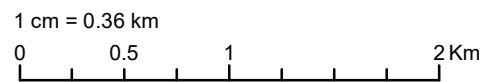
**Nature Legacy
protected areas /
Aires protégées du
Patrimoine naturel**
UID / NIU 4033500



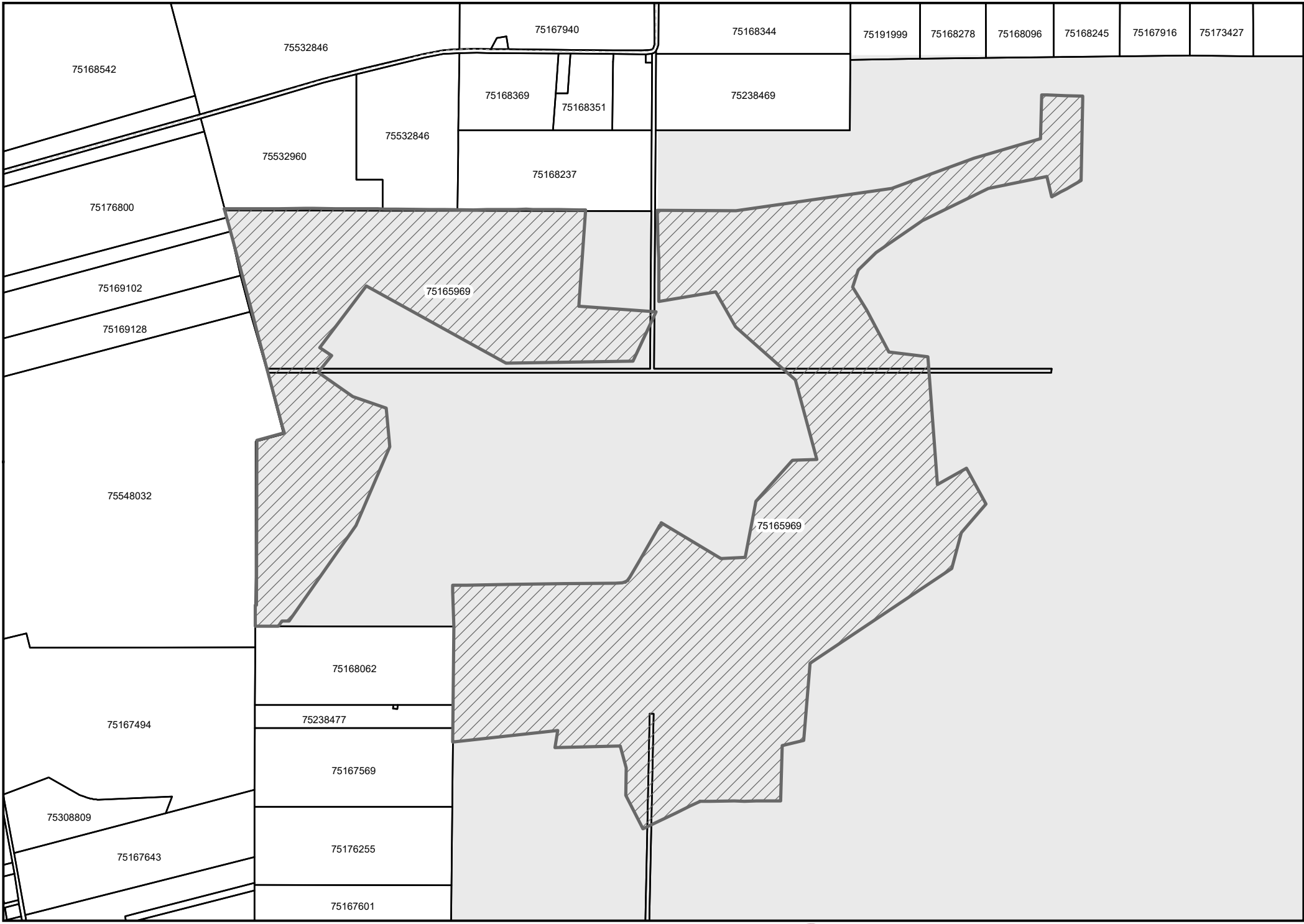
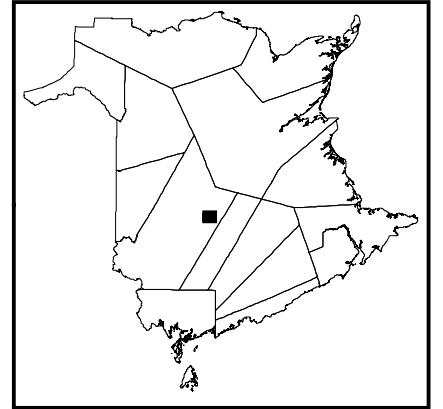
 Featured Nature Legacy protected area / Aires protégées du Patrimoine naturel en vedette
 Nature Legacy protected areas / Aires protégées du Patrimoine naturel
 Watercourse / Cours d'eau
 Highway / Autoroute
 Road / Chemin
 PID / NID
 Waterbody / Plan d'eau
 County / Comté
 Crown Land / Terre de la Couronne

NOTES:
 1. Property boundaries in this plan are from Service New Brunswick's boundary database. Please refer to Service New Brunswick for official property and ownership information.
 2. NAD 1983 CSRS New Brunswick Stereographic coordinate system is used on this plan.

REMARQUES:
 1. Les limites des propriétés figurant sur le présent plan proviennent de la base de données sur les limites des propriétés de Services Nouveau-Brunswick.
 2. Le système de coordonnées stéréographiques NAD 1983 CSRS du Nouveau-Brunswick est utilisé sur le présent plan.



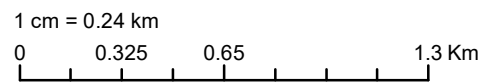
**Nature Legacy
protected areas /
Aires protégées du
Patrimoine naturel**
UID / NIU 4033600



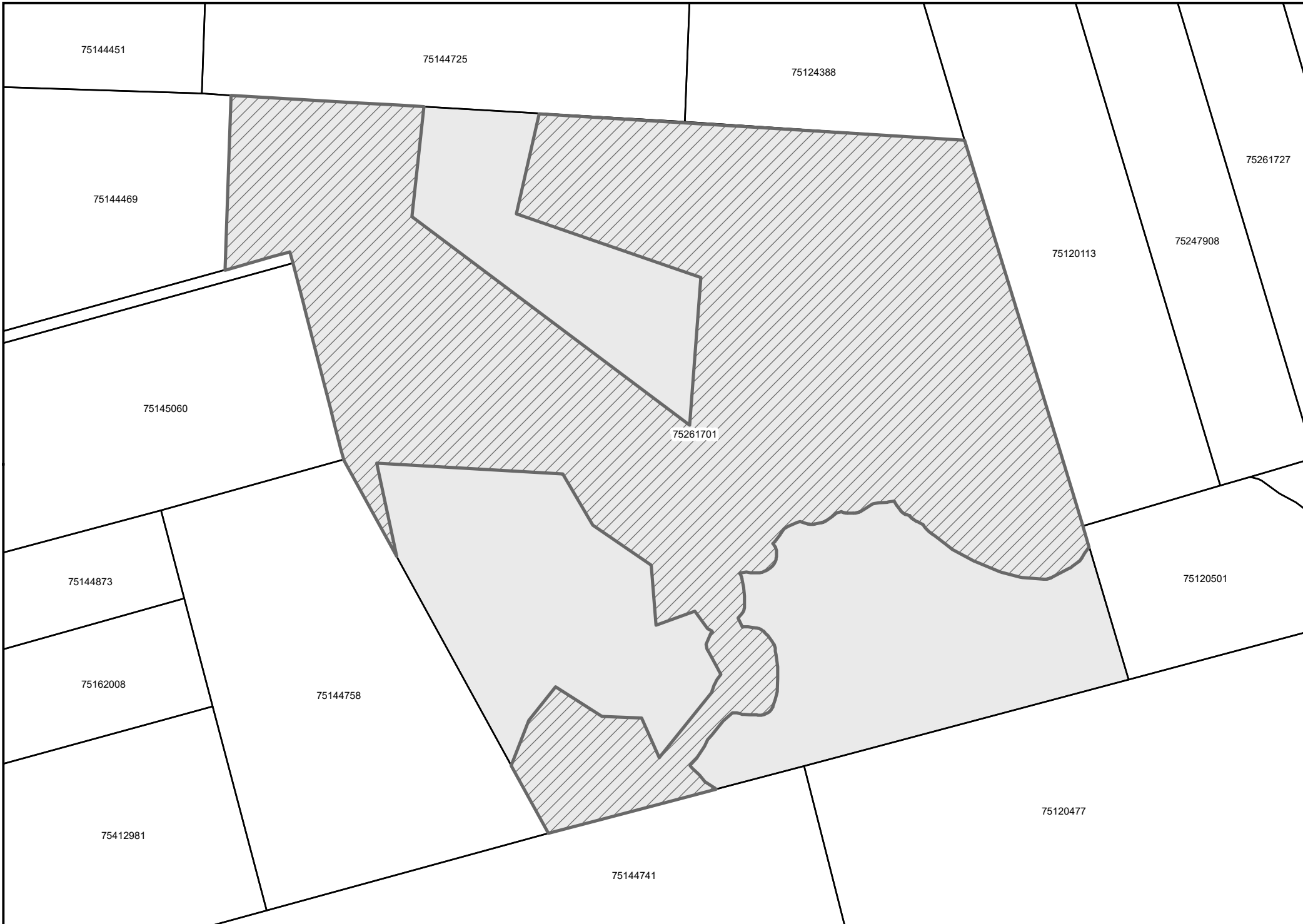
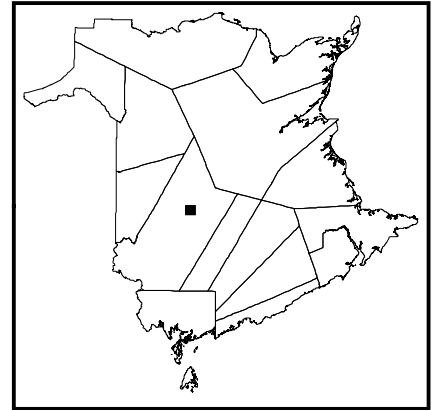
	Featured Nature Legacy protected area / Aires protégées du Patrimoine naturel en vedette
	Nature Legacy protected areas / Aires protégées du Patrimoine naturel
	Watercourse / Cours d'eau
	Highway / Autoroute
	Road / Chemin
	PID / NID
	Waterbody / Plan d'eau
	County / Comté
	Crown Land / Terre de la Couronne










NOTES:
 1. Property boundaries in this plan are from Service New Brunswick's boundary database. Please refer to Service New Brunswick for official property and ownership information.
 2. NAD 1983 CSRS New Brunswick Stereographic coordinate system is used on this plan.

REMARQUES:
 1. Les limites des propriétés figurant sur le présent plan proviennent de la base de données sur les limites des propriétés de Services Nouveau-Brunswick.
 2. Le système de coordonnées stéréographiques NAD 1983 CSRS du Nouveau-Brunswick est utilisé sur le présent plan.



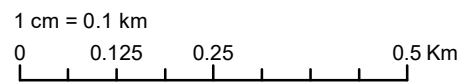
**Nature Legacy
protected areas /
Aires protégées du
Patrimoine naturel**
UID / NIU 4033700



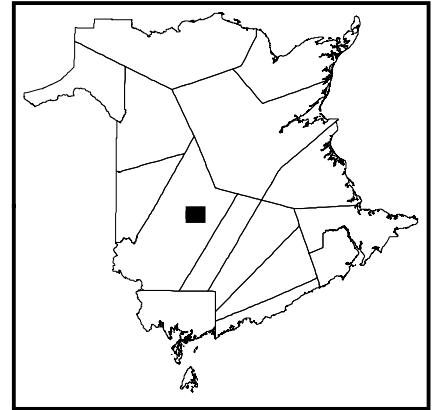
	Featured Nature Legacy protected area / Aires protégées du Patrimoine naturel en vedette
	Nature Legacy protected areas / Aires protégées du Patrimoine naturel
	Watercourse / Cours d'eau
	Highway / Autoroute
	Road / Chemin
	PID / NID
	Waterbody / Plan d'eau
	County / Comté
	Crown Land / Terre de la Couronne







NOTES:
 1. Property boundaries in this plan are from Service New Brunswick's boundary database. Please refer to Service New Brunswick for official property and ownership information.
 2. NAD 1983 CSRS New Brunswick Stereographic coordinate system is used on this plan.

REMARQUES:
 1. Les limites des propriétés figurant sur le présent plan proviennent de la base de données sur les limites des propriétés de Services Nouveau-Brunswick.
 2. Le système de coordonnées stéréographiques NAD 1983 CSRS du Nouveau-Brunswick est utilisé sur le présent plan.



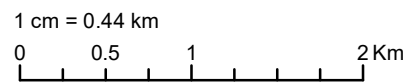
**Nature Legacy
protected areas /
Aires protégées du
Patrimoine naturel**
UID / NIU 4033800



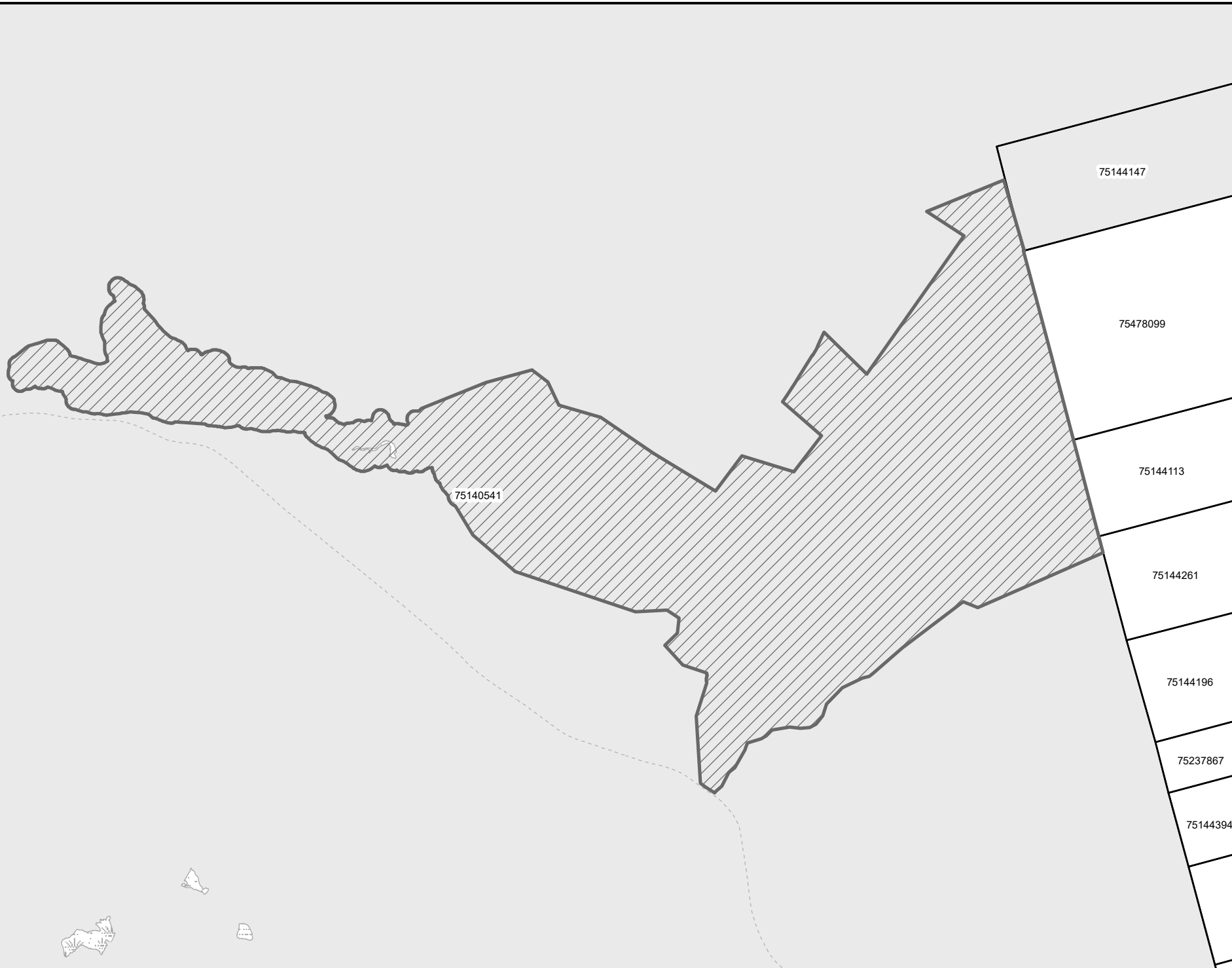
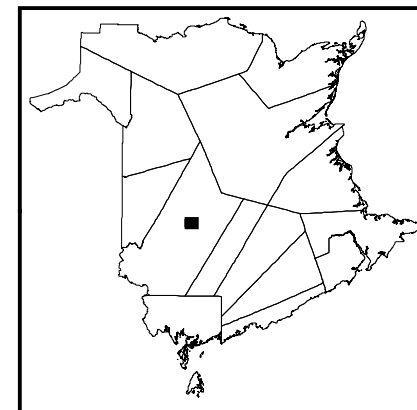
	Featured Nature Legacy protected area / Aires protégées du Patrimoine naturel en vedette
	Nature Legacy protected areas / Aires protégées du Patrimoine naturel
	Watercourse / Cours d'eau
	Highway / Autoroute
	Road / Chemin
	PID / NID
	Waterbody / Plan d'eau
	County / Comté
	Crown Land / Terre de la Couronne








NOTES:
 1. Property boundaries in this plan are from Service New Brunswick's boundary database. Please refer to Service New Brunswick for official property and ownership information.
 2. NAD 1983 CSRS New Brunswick Stereographic coordinate system is used on this plan.

REMARQUES:
 1. Les limites des propriétés figurant sur le présent plan proviennent de la base de données sur les limites des propriétés de Services Nouveau-Brunswick.
 2. Le système de coordonnées stéréographiques NAD 1983 CSRS du Nouveau-Brunswick est utilisé sur le présent plan.




**Nature Legacy
protected areas /
Aires protégées du
Patrimoine naturel**
UID / NIU 4033900



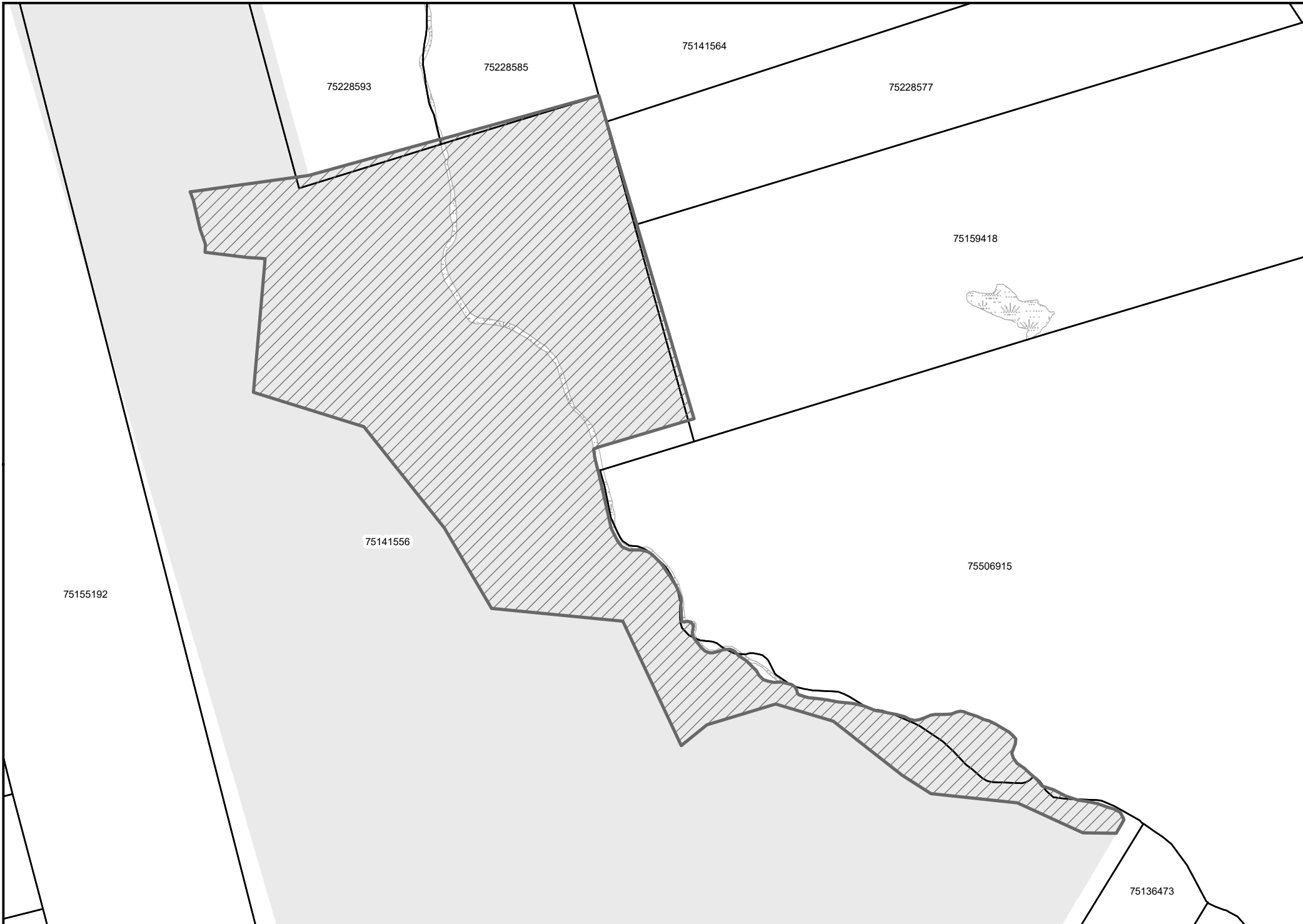
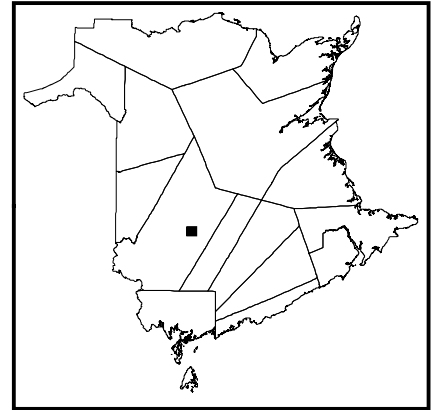
	Featured Nature Legacy protected area / Aires protégées du Patrimoine naturel en vedette
	Nature Legacy protected areas / Aires protégées du Patrimoine naturel
	Watercourse / Cours d'eau
	Highway / Autoroute
	Road / Chemin
	PID / NID
	Waterbody / Plan d'eau
	County / Comté
	Crown Land / Terre de la Couronne

NOTES:
 1. Property boundaries in this plan are from Service New Brunswick's boundary database. Please refer to Service New Brunswick for official property and ownership information.
 2. NAD 1983 CSRS New Brunswick Stereographic coordinate system is used on this plan.

REMARQUES:
 1. Les limites des propriétés figurant sur le présent plan proviennent de la base de données sur les limites des propriétés de Services Nouveau-Brunswick.
 2. Le système de coordonnées stéréographiques NAD 1983 CSRS du Nouveau-Brunswick est utilisé sur le présent plan.



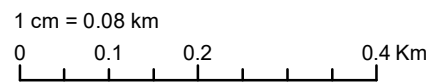
**Nature Legacy
protected areas /
Aires protégées du
Patrimoine naturel**
UID / NIU 4034000



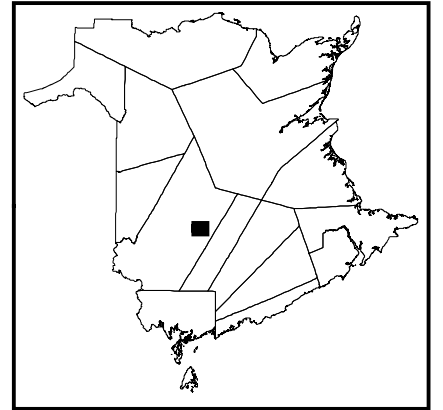
	Featured Nature Legacy protected area / Aires protégées du Patrimoine naturel en vedette
	Nature Legacy protected areas / Aires protégées du Patrimoine naturel
	Watercourse / Cours d'eau
	Highway / Autoroute
	Road / Chemin
	PID / NID
	Waterbody / Plan d'eau
	County / Comté
	Crown Land / Terre de la Couronne

NOTES:
 1. Property boundaries in this plan are from Service New Brunswick's boundary database. Please refer to Service New Brunswick for official property and ownership information.
 2. NAD 1983 CSRS New Brunswick Stereographic coordinate system is used on this plan.

REMARQUES:
 1. Les limites des propriétés figurant sur le présent plan proviennent de la base de données sur les limites des propriétés de Services Nouveau-Brunswick.
 2. Le système de coordonnées stéréographiques NAD 1983 CSRS du Nouveau-Brunswick est utilisé sur le présent plan.



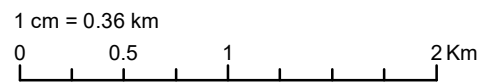
**Nature Legacy
protected areas /
Aires protégées du
Patrimoine naturel**
UID / NIU 4034100



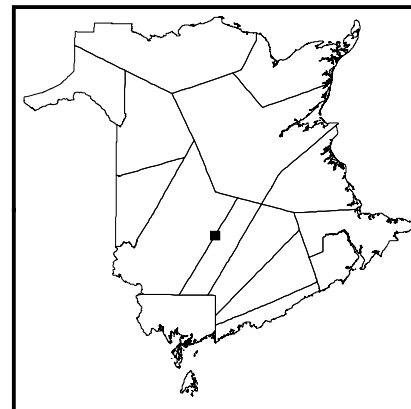
	Featured Nature Legacy protected area / Aires protégées du Patrimoine naturel en vedette
	Nature Legacy protected areas / Aires protégées du Patrimoine naturel
	Watercourse / Cours d'eau
	Highway / Autoroute
	Road / Chemin
	PID / NID
	Waterbody / Plan d'eau
	County / Comté
	Crown Land / Terre de la Couronne

NOTES:
 1. Property boundaries in this plan are from Service New Brunswick's boundary database. Please refer to Service New Brunswick for official property and ownership information.
 2. NAD 1983 CSRS New Brunswick Stereographic coordinate system is used on this plan.

REMARQUES:
 1. Les limites des propriétés figurant sur le présent plan proviennent de la base de données sur les limites des propriétés de Services Nouveau-Brunswick.
 2. Le système de coordonnées stéréographiques NAD 1983 CSRS du Nouveau-Brunswick est utilisé sur le présent plan.




**Nature Legacy
protected areas /
Aires protégées du
Patrimoine naturel**
UID / NIU 4034200



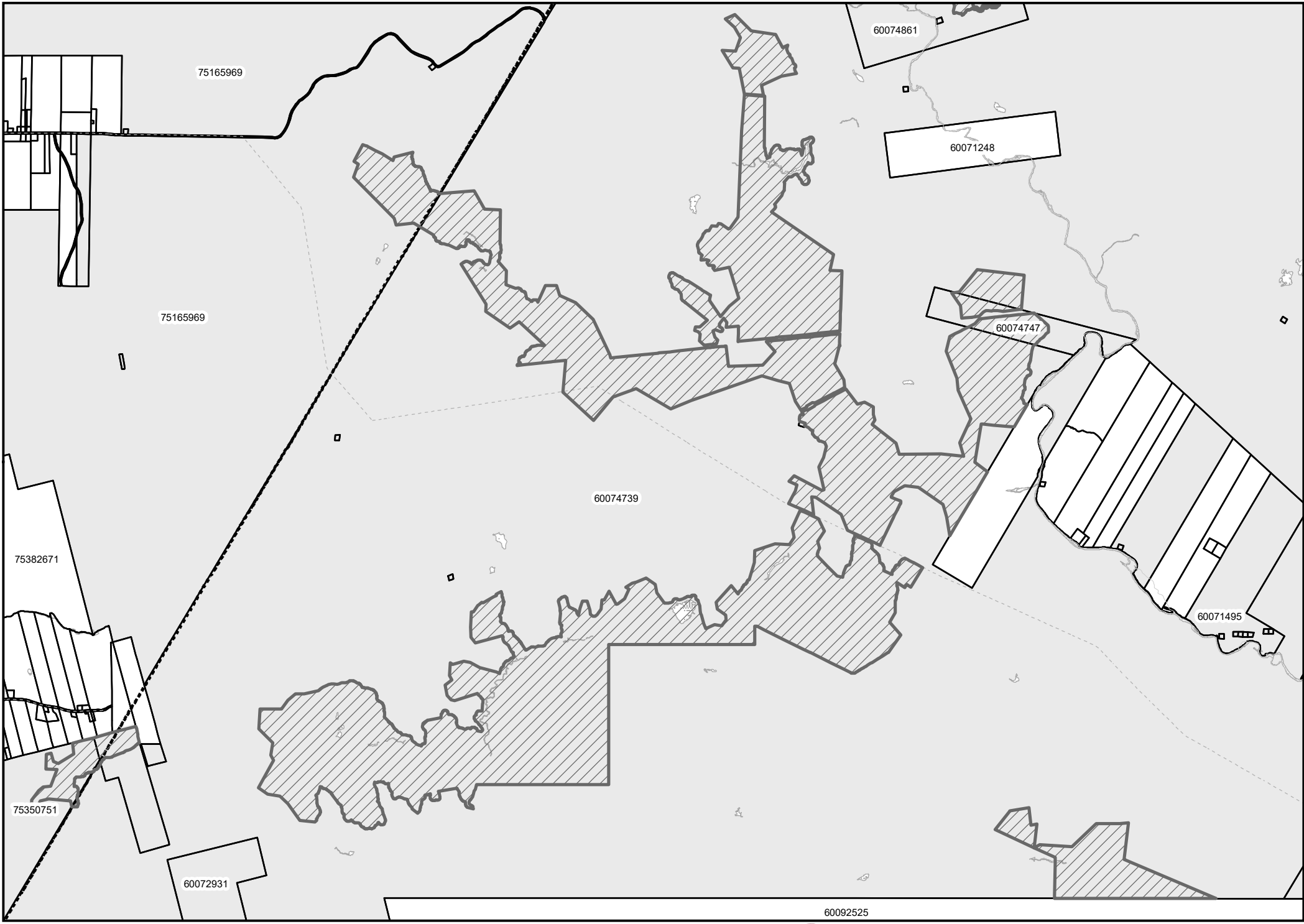
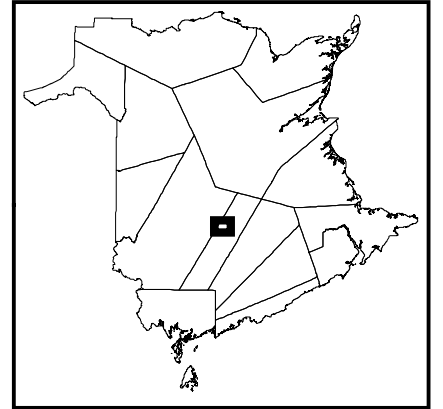
	Featured Nature Legacy protected area / Aires protégées du Patrimoine naturel en vedette
	Nature Legacy protected areas / Aires protégées du Patrimoine naturel
	Watercourse / Cours d'eau
	Highway / Autoroute
	Road / Chemin
	PID / NID
	Waterbody / Plan d'eau
	County / Comté
	Crown Land / Terre de la Couronne

NOTES:
 1. Property boundaries in this plan are from Service New Brunswick's boundary database. Please refer to Service New Brunswick for official property and ownership information.
 2. NAD 1983 CSRS New Brunswick Stereographic coordinate system is used on this plan.

REMARQUES:
 1. Les limites des propriétés figurant sur le présent plan proviennent de la base de données sur les limites des propriétés de Services Nouveau-Brunswick.
 2. Le système de coordonnées stéréographiques NAD 1983 CSRS du Nouveau-Brunswick est utilisé sur le présent plan.



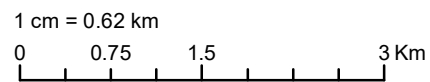
**Nature Legacy
protected areas /
Aires protégées du
Patrimoine naturel**
UID / NIU 4034300



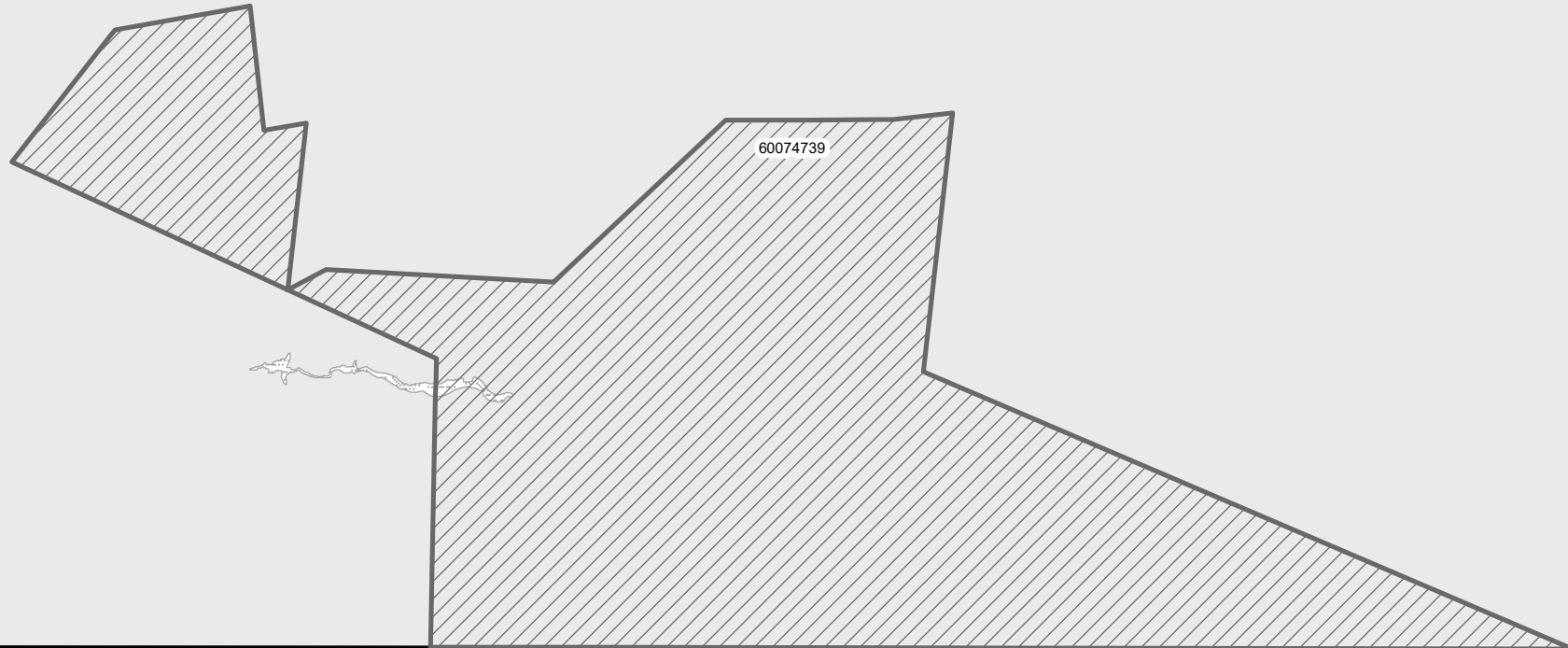
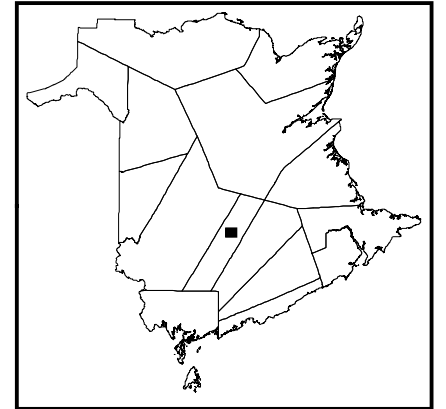
	Featured Nature Legacy protected area / Aires protégées du Patrimoine naturel en vedette
	Nature Legacy protected areas / Aires protégées du Patrimoine naturel
	Watercourse / Cours d'eau
	Highway / Autoroute
	Road / Chemin
	PID / NID
	Waterbody / Plan d'eau
	County / Comté
	Crown Land / Terre de la Couronne






NOTES:
 1. Property boundaries in this plan are from Service New Brunswick's boundary database. Please refer to Service New Brunswick for official property and ownership information.
 2. NAD 1983 CSRS New Brunswick Stereographic coordinate system is used on this plan.

REMARQUES:
 1. Les limites des propriétés figurant sur le présent plan proviennent de la base de données sur les limites des propriétés de Services Nouveau-Brunswick.
 2. Le système de coordonnées stéréographiques NAD 1983 CSRS du Nouveau-Brunswick est utilisé sur le présent plan.




**Nature Legacy
protected areas /
Aires protégées du
Patrimoine naturel**
UID / NIU 4034400



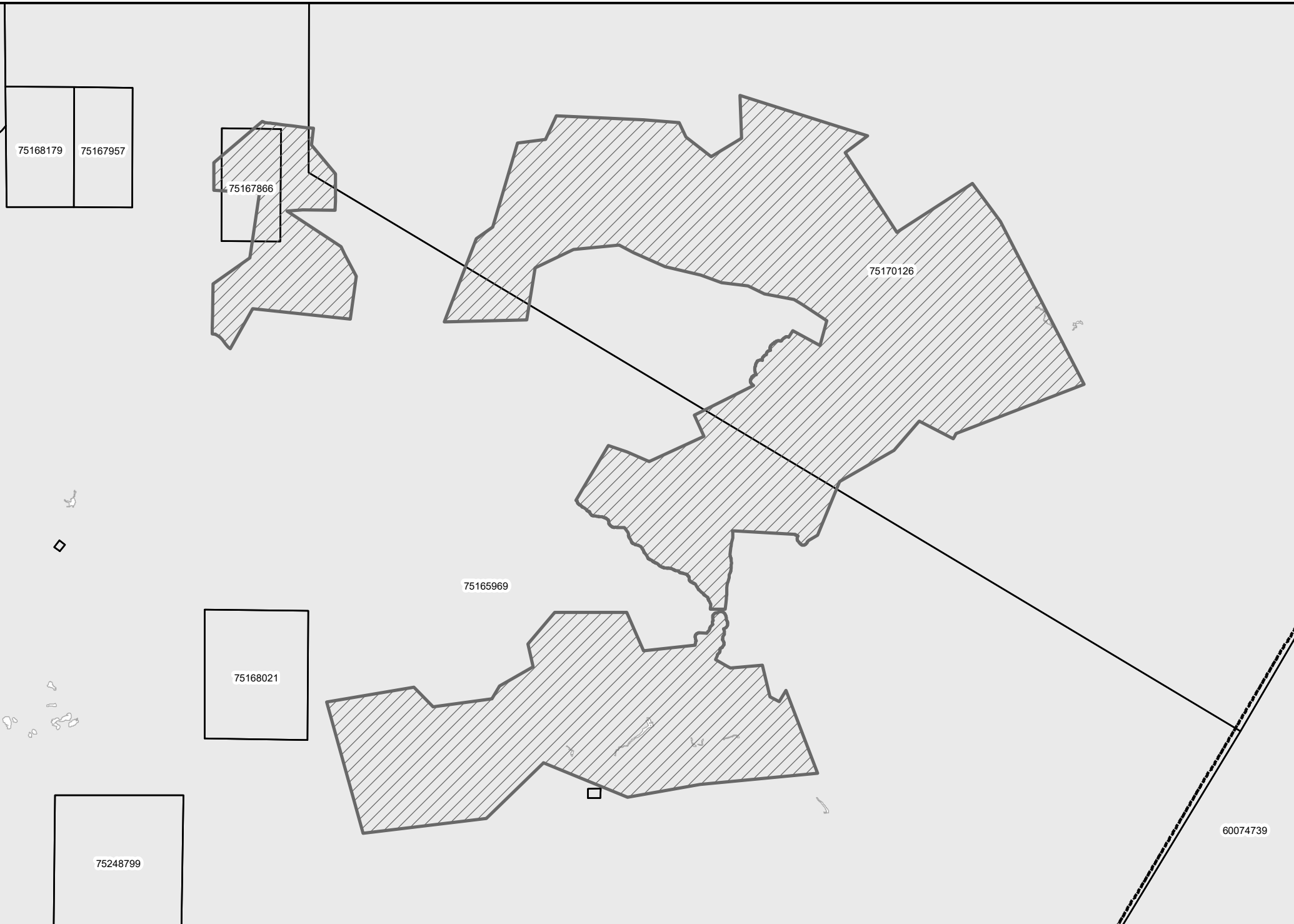
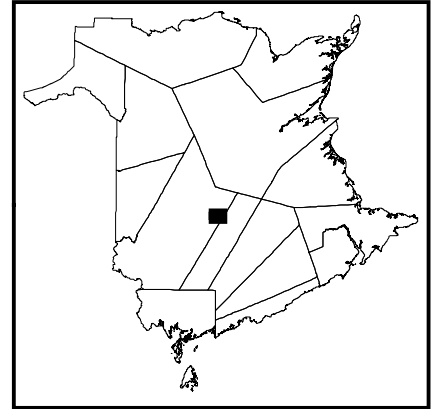
-  Featured Nature Legacy protected area / Aires protégées du Patrimoine naturel en vedette
-  Nature Legacy protected areas / Aires protégées du Patrimoine naturel
-  Watercourse / Cours d'eau
-  Highway / Autoroute
-  Road / Chemin
-  PID / NID
-  Waterbody / Plan d'eau
-  County / Comté
-  Crown Land / Terre de la Couronne

NOTES:
 1. Property boundaries in this plan are from Service New Brunswick's boundary database. Please refer to Service New Brunswick for official property and ownership information.
 2. NAD 1983 CSRS New Brunswick Stereographic coordinate system is used on this plan.

REMARQUES:
 1. Les limites des propriétés figurant sur le présent plan proviennent de la base de données sur les limites des propriétés de Services Nouveau-Brunswick.
 2. Le système de coordonnées stéréographiques NAD 1983 CSRS du Nouveau-Brunswick est utilisé sur le présent plan.




**Nature Legacy
protected areas /
Aires protégées du
Patrimoine naturel**
UID / NIU 4034500



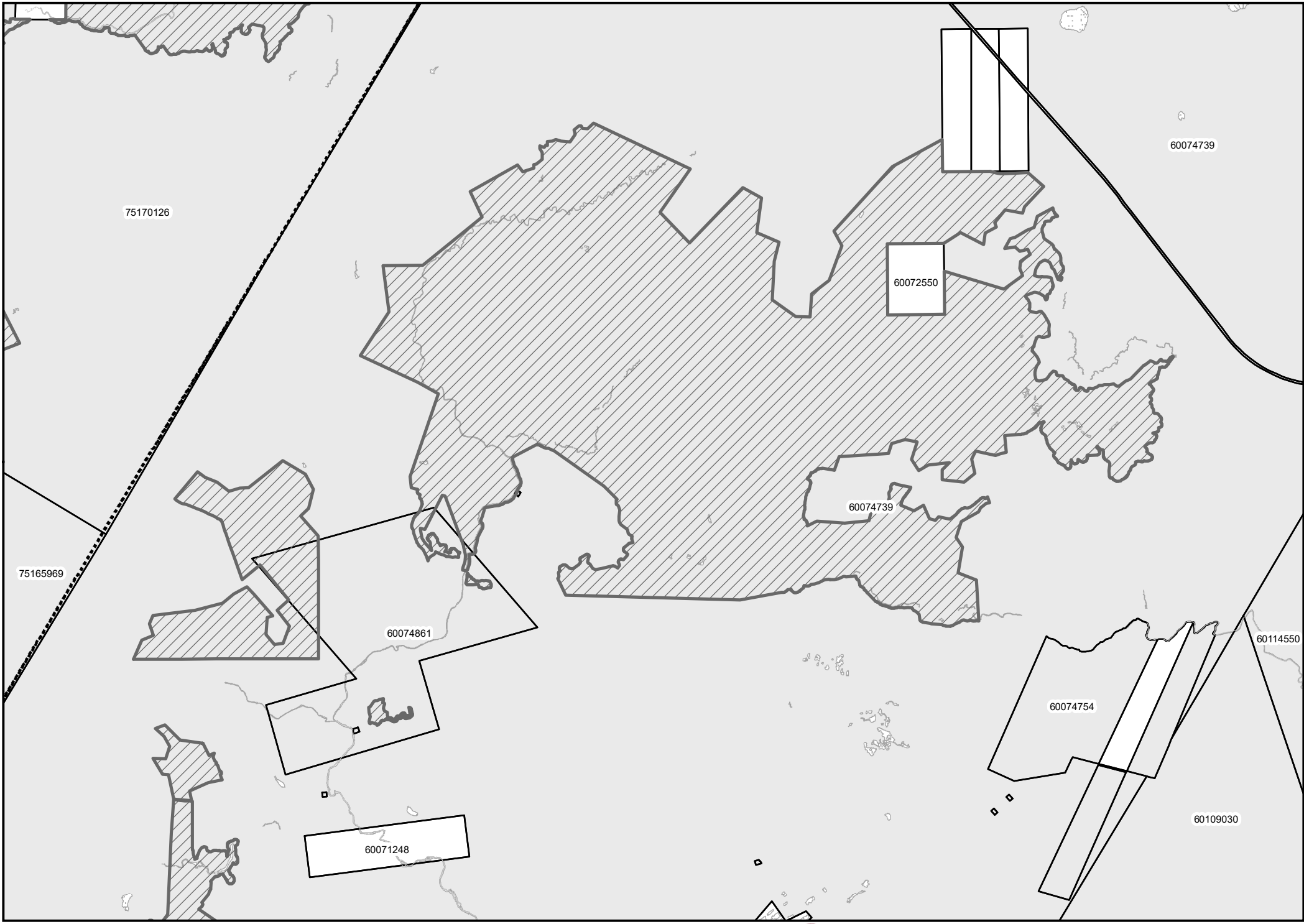
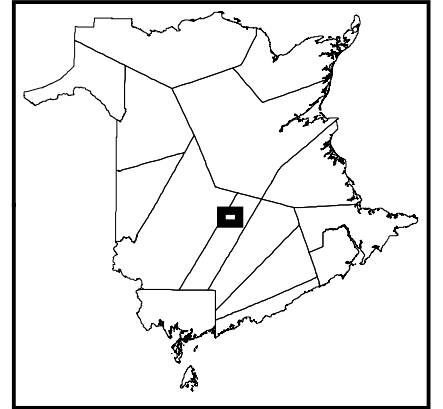
	Featured Nature Legacy protected area / Aires protégées du Patrimoine naturel en vedette
	Nature Legacy protected areas / Aires protégées du Patrimoine naturel
	Watercourse / Cours d'eau
	Highway / Autoroute
	Road / Chemin
	PID / NID
	Waterbody / Plan d'eau
	County / Comté
	Crown Land / Terre de la Couronne

NOTES:
 1. Property boundaries in this plan are from Service New Brunswick's boundary database. Please refer to Service New Brunswick for official property and ownership information.
 2. NAD 1983 CSRS New Brunswick Stereographic coordinate system is used on this plan.

REMARQUES:
 1. Les limites des propriétés figurant sur le présent plan proviennent de la base de données sur les limites des propriétés de Services Nouveau-Brunswick.
 2. Le système de coordonnées stéréographiques NAD 1983 CSRS du Nouveau-Brunswick est utilisé sur le présent plan.



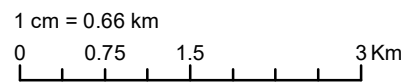
**Nature Legacy
protected areas /
Aires protégées du
Patrimoine naturel**
UID / NIU 4034600



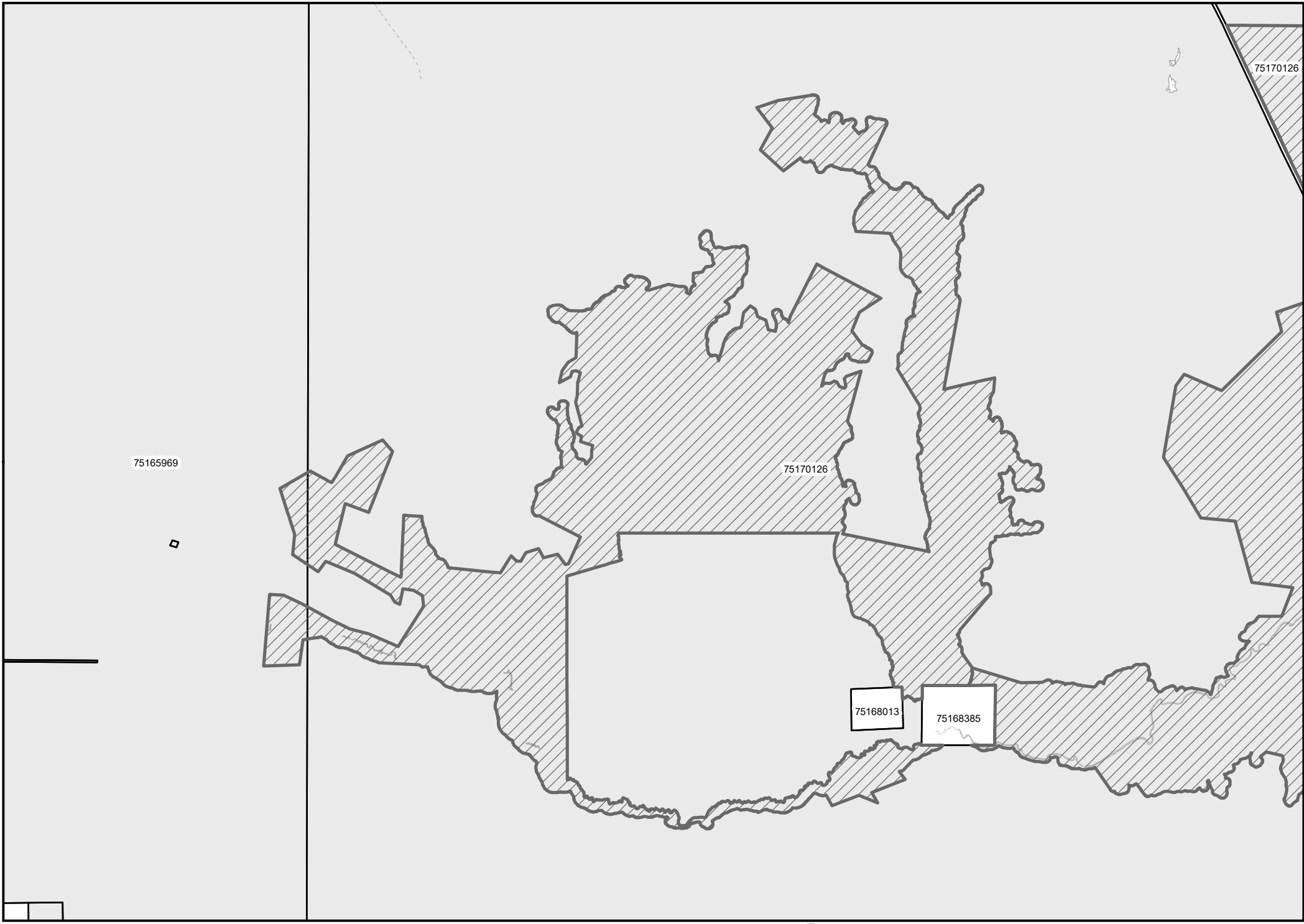
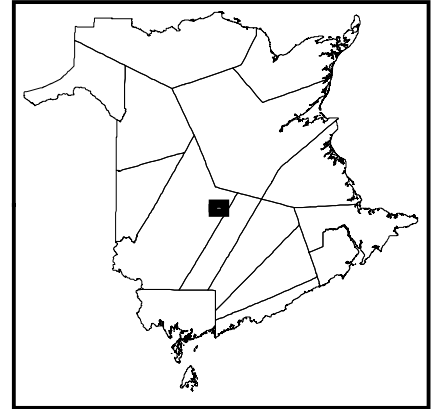
	Featured Nature Legacy protected area / Aires protégées du Patrimoine naturel en vedette
	Nature Legacy protected areas / Aires protégées du Patrimoine naturel
	Watercourse / Cours d'eau
	Highway / Autoroute
	Road / Chemin
	PID / NID
	Waterbody / Plan d'eau
	County / Comté
	Crown Land / Terre de la Couronne










NOTES:
 1. Property boundaries in this plan are from Service New Brunswick's boundary database. Please refer to Service New Brunswick for official property and ownership information.
 2. NAD 1983 CSRS New Brunswick Stereographic coordinate system is used on this plan.

REMARQUES:
 1. Les limites des propriétés figurant sur le présent plan proviennent de la base de données sur les limites des propriétés de Services Nouveau-Brunswick.
 2. Le système de coordonnées stéréographiques NAD 1983 CSRS du Nouveau-Brunswick est utilisé sur le présent plan.



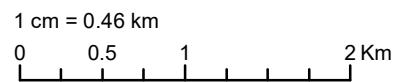
**Nature Legacy
protected areas /
Aires protégées du
Patrimoine naturel**
UID / NIU 4034700



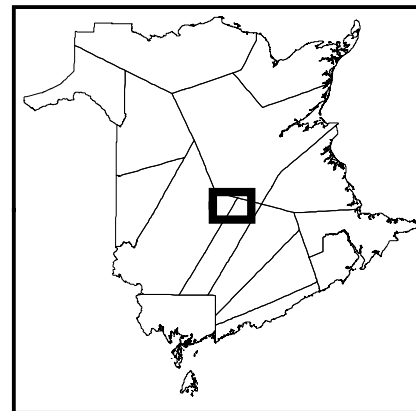
	Featured Nature Legacy protected area / Aires protégées du Patrimoine naturel en vedette
	Nature Legacy protected areas / Aires protégées du Patrimoine naturel
	Watercourse / Cours d'eau
	Highway / Autoroute
	Road / Chemin
	PID / NID
	Waterbody / Plan d'eau
	County / Comté
	Crown Land / Terre de la Couronne








NOTES:
 1. Property boundaries in this plan are from Service New Brunswick's boundary database. Please refer to Service New Brunswick for official property and ownership information.
 2. NAD 1983 CSRS New Brunswick Stereographic coordinate system is used on this plan.

REMARQUES:
 1. Les limites des propriétés figurant sur le présent plan proviennent de la base de données sur les limites des propriétés de Services Nouveau-Brunswick.
 2. Le système de coordonnées stéréographiques NAD 1983 CSRS du Nouveau-Brunswick est utilisé sur le présent plan.



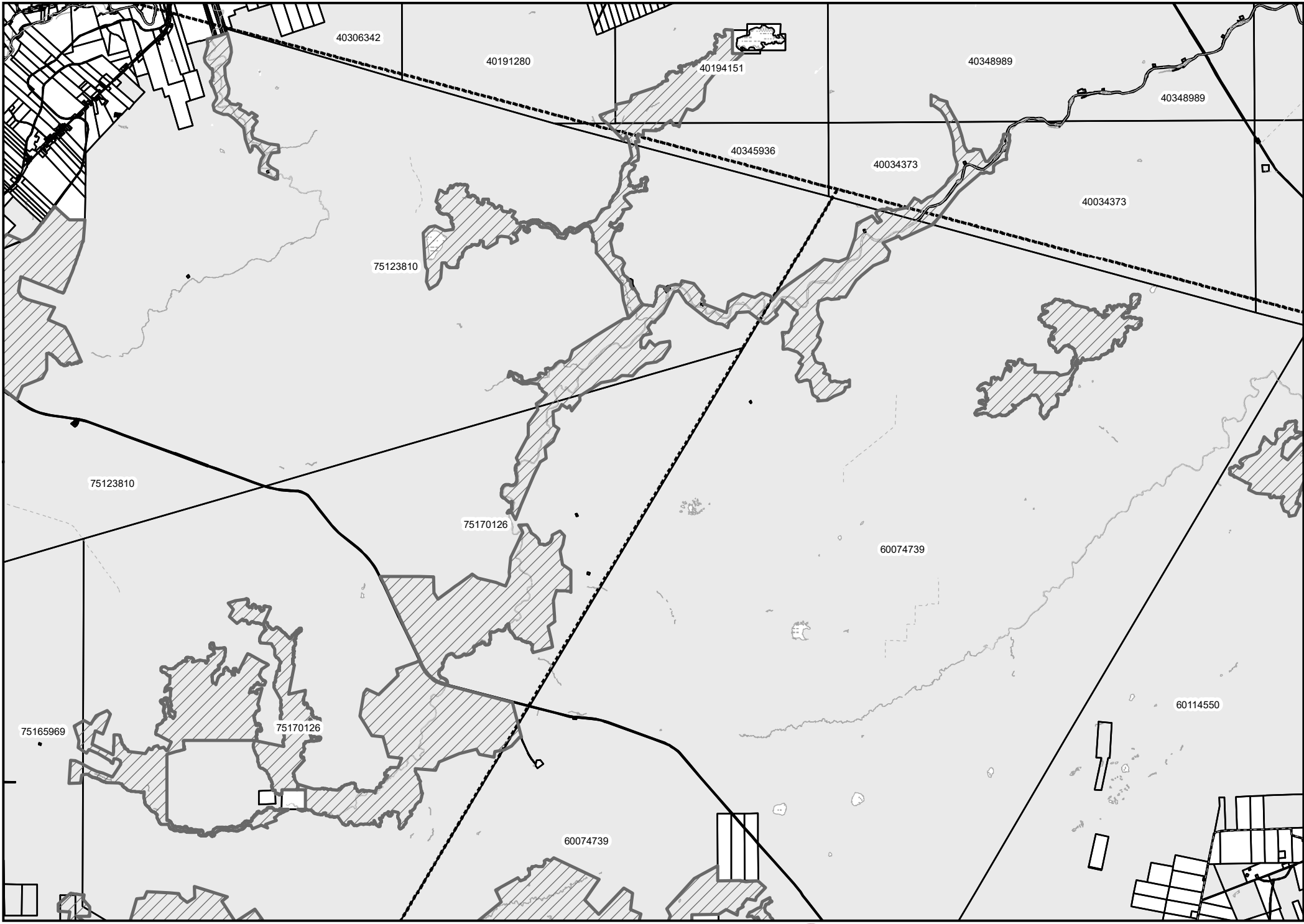
**Nature Legacy
protected areas /
Aires protégées du
Patrimoine naturel**
UID / NIU 4034800



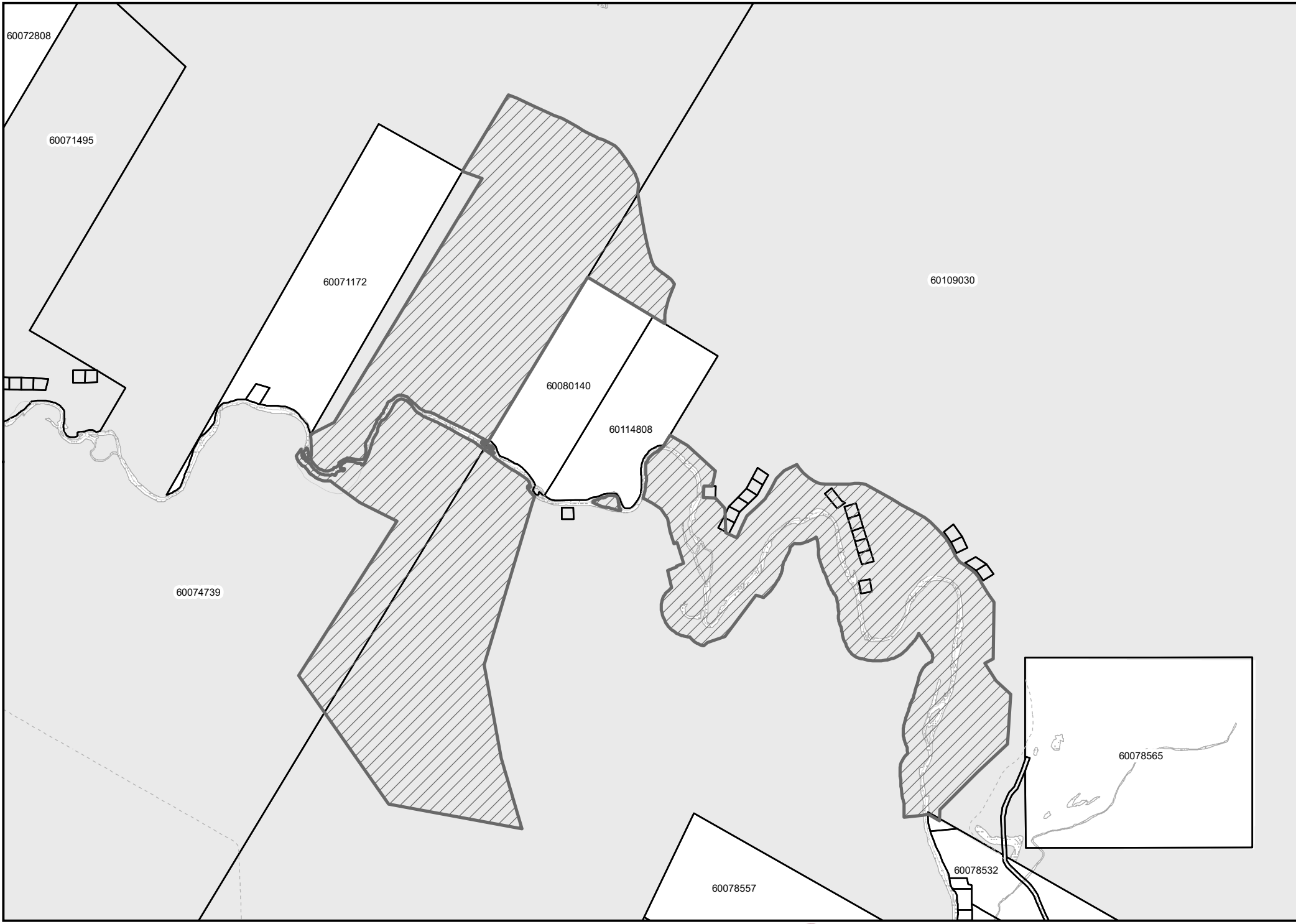
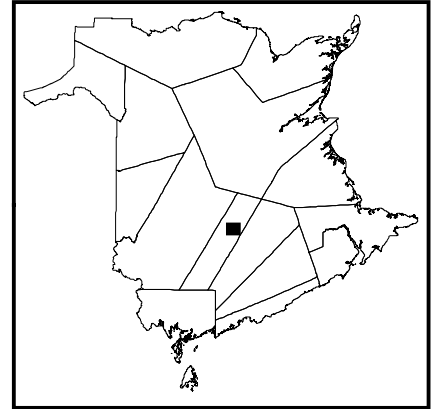
	Featured Nature Legacy protected area / Aires protégées du Patrimoine naturel en vedette
	Nature Legacy protected areas / Aires protégées du Patrimoine naturel
	Watercourse / Cours d'eau
	Highway / Autoroute
	Road / Chemin
	PID / NID
	Waterbody / Plan d'eau
	County / Comté
	Crown Land / Terre de la Couronne










NOTES:
 1. Property boundaries in this plan are from Service New Brunswick's boundary database. Please refer to Service New Brunswick for official property and ownership information.
 2. NAD 1983 CSRS New Brunswick Stereographic coordinate system is used on this plan.

REMARQUES:
 1. Les limites des propriétés figurant sur le présent plan proviennent de la base de données sur les limites des propriétés de Services Nouveau-Brunswick.
 2. Le système de coordonnées stéréographiques NAD 1983 CSRS du Nouveau-Brunswick est utilisé sur le présent plan.



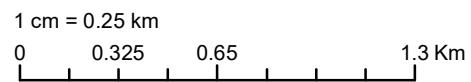
**Nature Legacy
protected areas /
Aires protégées du
Patrimoine naturel**
UID / NIU 4034900



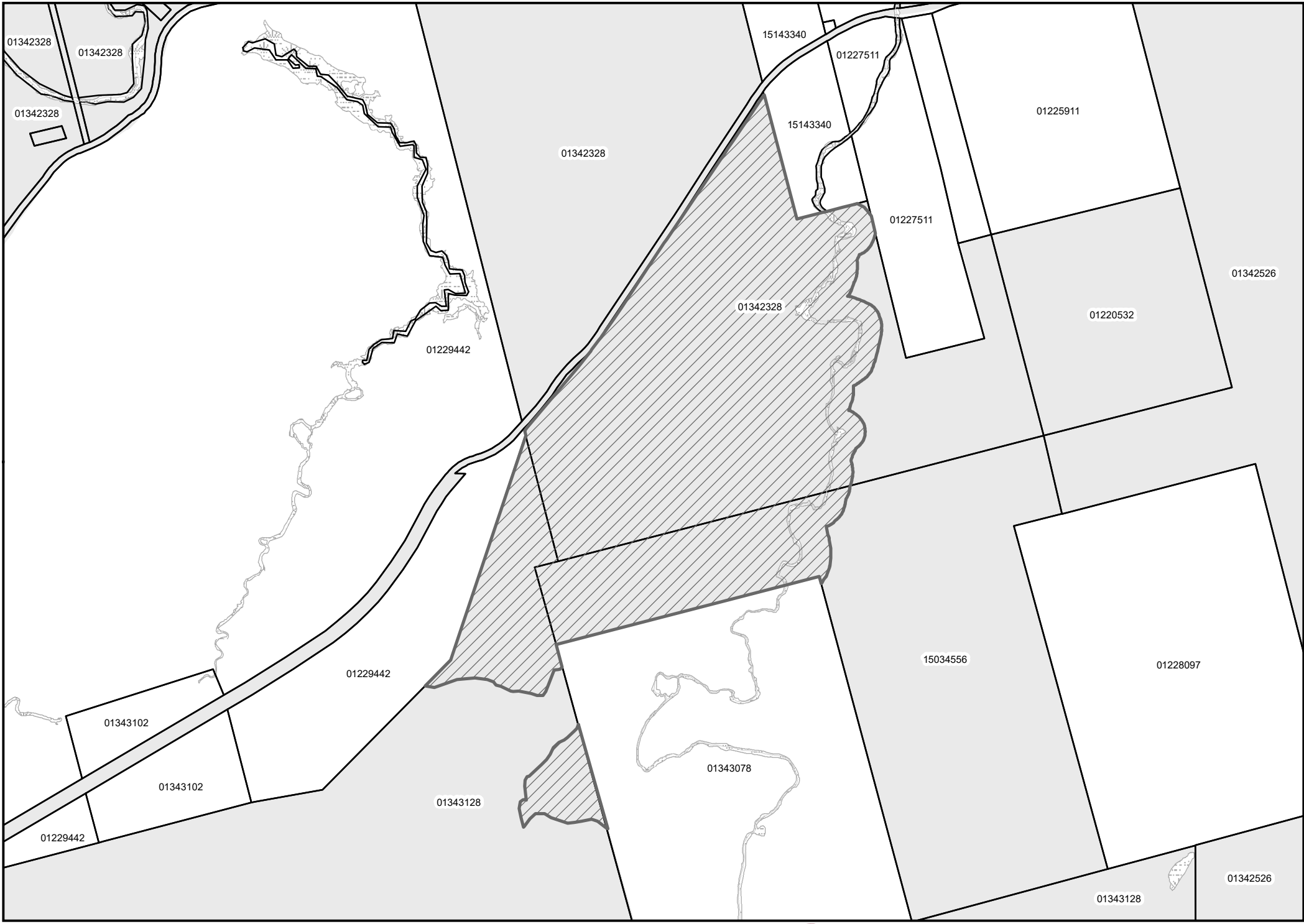
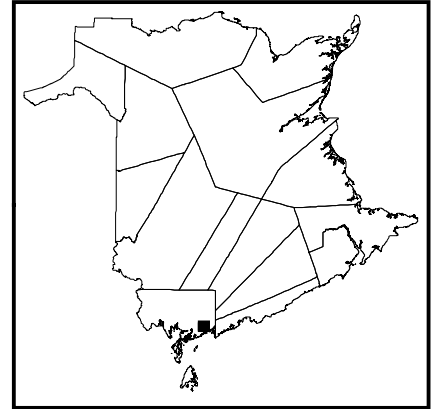
	Featured Nature Legacy protected area / Aires protégées du Patrimoine naturel en vedette
	Nature Legacy protected areas / Aires protégées du Patrimoine naturel
	Watercourse / Cours d'eau
	Highway / Autoroute
	Road / Chemin
	PID / NID
	Waterbody / Plan d'eau
	County / Comté
	Crown Land / Terre de la Couronne

NOTES:
 1. Property boundaries in this plan are from Service New Brunswick's boundary database. Please refer to Service New Brunswick for official property and ownership information.
 2. NAD 1983 CSRS New Brunswick Stereographic coordinate system is used on this plan.

REMARQUES:
 1. Les limites des propriétés figurant sur le présent plan proviennent de la base de données sur les limites des propriétés de Services Nouveau-Brunswick.
 2. Le système de coordonnées stéréographiques NAD 1983 CSRS du Nouveau-Brunswick est utilisé sur le présent plan.



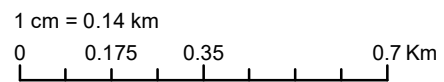
**Nature Legacy
protected areas /
Aires protégées du
Patrimoine naturel**
UID / NIU 4035000



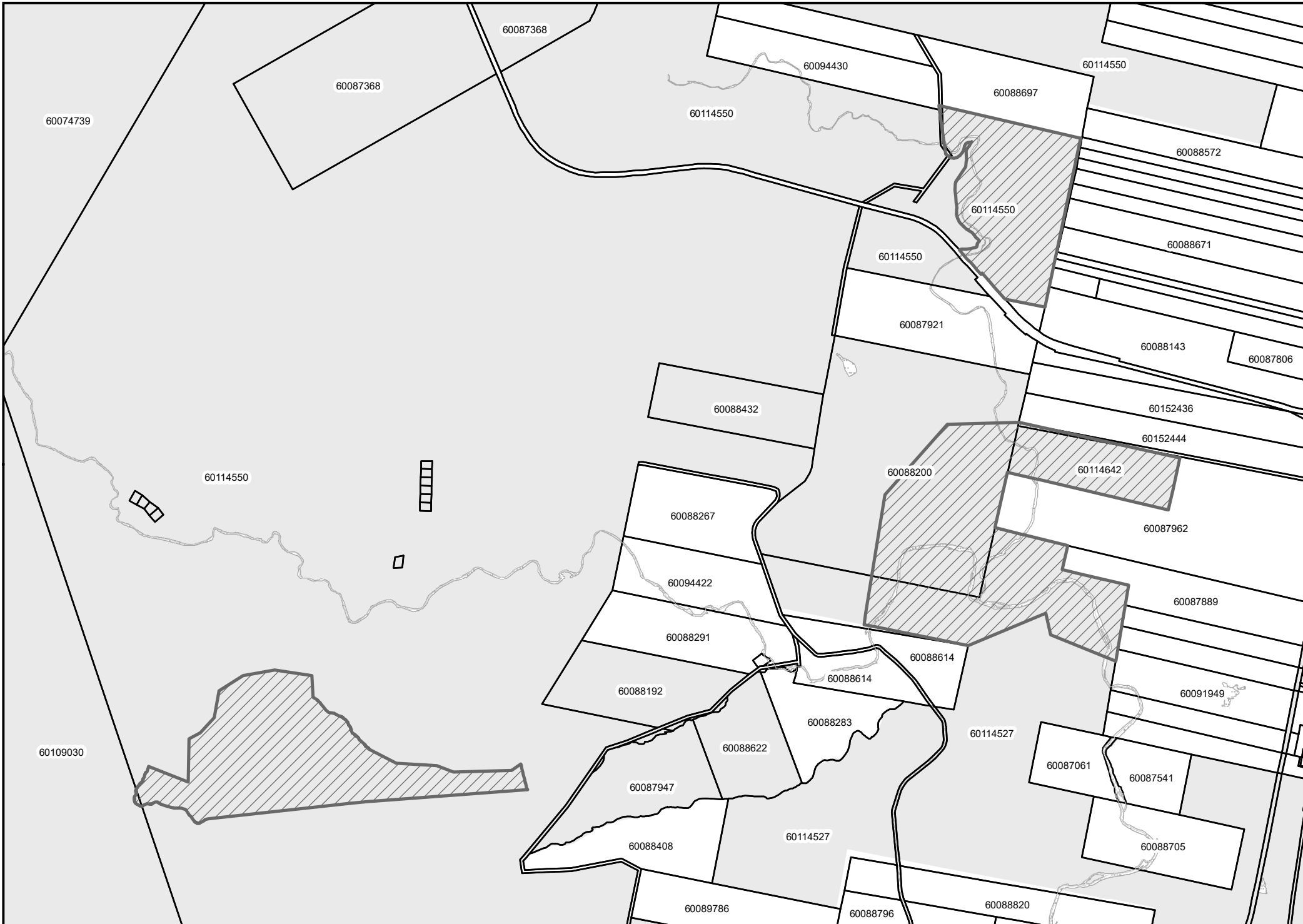
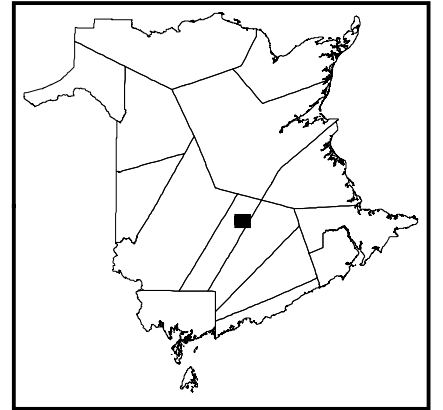
	Featured Nature Legacy protected area / Aires protégées du Patrimoine naturel en vedette
	Nature Legacy protected areas / Aires protégées du Patrimoine naturel
	Watercourse / Cours d'eau
	Highway / Autoroute
	Road / Chemin
	PID / NID
	Waterbody / Plan d'eau
	County / Comté
	Crown Land / Terre de la Couronne

NOTES:
 1. Property boundaries in this plan are from Service New Brunswick's boundary database. Please refer to Service New Brunswick for official property and ownership information.
 2. NAD 1983 CSRS New Brunswick Stereographic coordinate system is used on this plan.

REMARQUES:
 1. Les limites des propriétés figurant sur le présent plan proviennent de la base de données sur les limites des propriétés de Services Nouveau-Brunswick.
 2. Le système de coordonnées stéréographiques NAD 1983 CSRS du Nouveau-Brunswick est utilisé sur le présent plan.



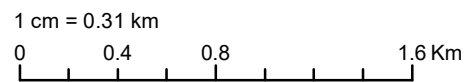
**Nature Legacy
protected areas /
Aires protégées du
Patrimoine naturel**
UID / NIU 4035100



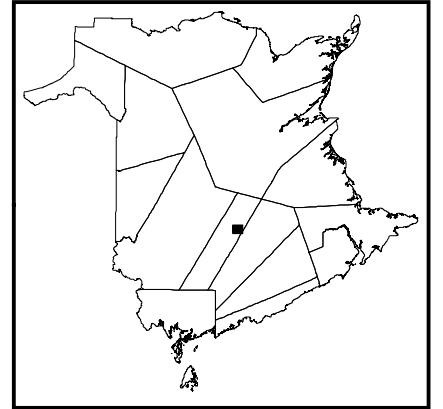
	Featured Nature Legacy protected area / Aires protégées du Patrimoine naturel en vedette
	Nature Legacy protected areas / Aires protégées du Patrimoine naturel
	Watercourse / Cours d'eau
	Highway / Autoroute
	Road / Chemin
	PID / NID
	Waterbody / Plan d'eau
	County / Comté
	Crown Land / Terre de la Couronne










NOTES:
 1. Property boundaries in this plan are from Service New Brunswick's boundary database. Please refer to Service New Brunswick for official property and ownership information.
 2. NAD 1983 CSRS New Brunswick Stereographic coordinate system is used on this plan.

REMARQUES:
 1. Les limites des propriétés figurant sur le présent plan proviennent de la base de données sur les limites des propriétés de Services Nouveau-Brunswick.
 2. Le système de coordonnées stéréographiques NAD 1983 CSRS du Nouveau-Brunswick est utilisé sur le présent plan.



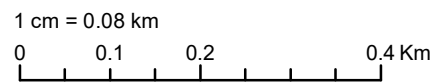
**Nature Legacy
protected areas /
Aires protégées du
Patrimoine naturel**
UID / NIU 4035200



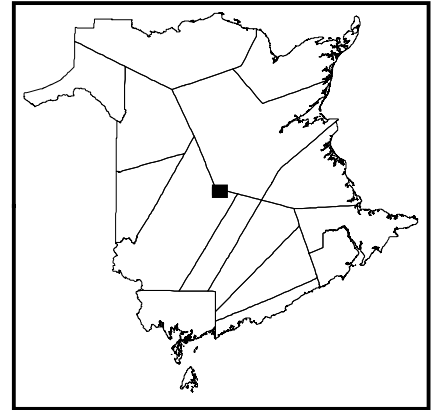
-  Featured Nature Legacy protected area / Aires protégées du Patrimoine naturel en vedette
-  Nature Legacy protected areas / Aires protégées du Patrimoine naturel
-  Watercourse / Cours d'eau
-  Highway / Autoroute
-  Road / Chemin
-  PID / NID
-  Waterbody / Plan d'eau
-  County / Comté
-  Crown Land / Terre de la Couronne










NOTES:
 1. Property boundaries in this plan are from Service New Brunswick's boundary database. Please refer to Service New Brunswick for official property and ownership information.
 2. NAD 1983 CSRS New Brunswick Stereographic coordinate system is used on this plan.

REMARQUES:
 1. Les limites des propriétés figurant sur le présent plan proviennent de la base de données sur les limites des propriétés de Services Nouveau-Brunswick.
 2. Le système de coordonnées stéréographiques NAD 1983 CSRS du Nouveau-Brunswick est utilisé sur le présent plan.




**Nature Legacy
protected areas /
Aires protégées du
Patrimoine naturel**
UID / NIU 4035300



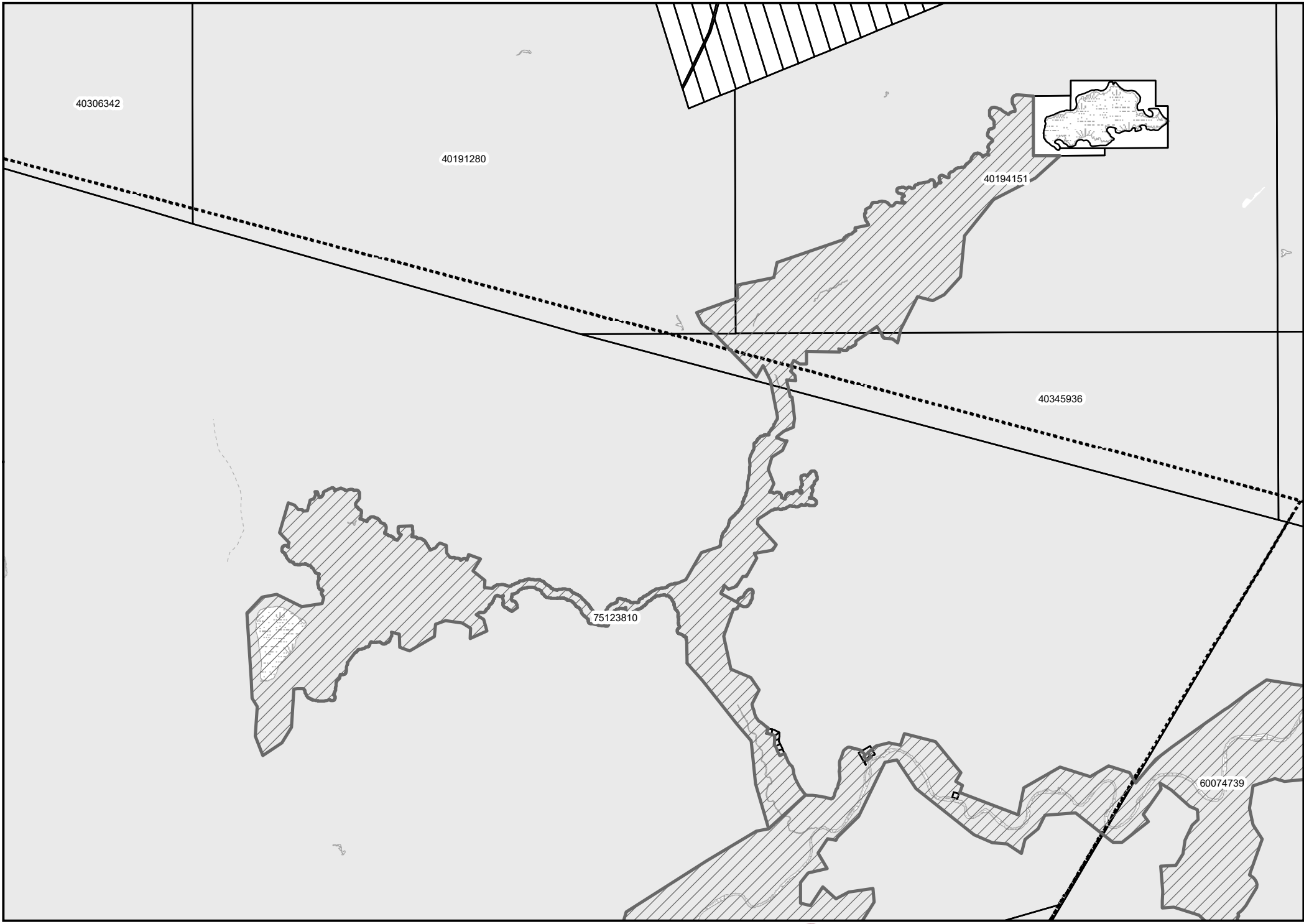
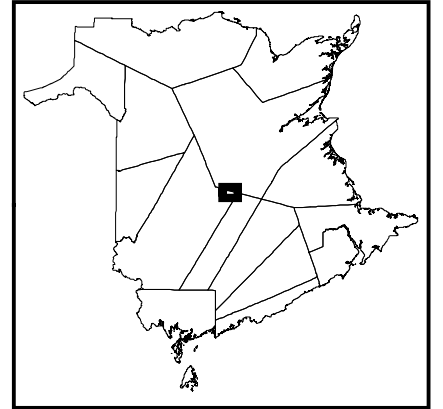
-  Featured Nature Legacy protected area / Aires protégées du Patrimoine naturel en vedette
-  Nature Legacy protected areas / Aires protégées du Patrimoine naturel
-  Watercourse / Cours d'eau
-  Highway / Autoroute
-  Road / Chemin
-  PID / NID
-  Waterbody / Plan d'eau
-  County / Comté
-  Crown Land / Terre de la Couronne

NOTES:
 1. Property boundaries in this plan are from Service New Brunswick's boundary database. Please refer to Service New Brunswick for official property and ownership information.
 2. NAD 1983 CSRS New Brunswick Stereographic coordinate system is used on this plan.

REMARQUES:
 1. Les limites des propriétés figurant sur le présent plan proviennent de la base de données sur les limites des propriétés de Services Nouveau-Brunswick.
 2. Le système de coordonnées stéréographiques NAD 1983 CSRS du Nouveau-Brunswick est utilisé sur le présent plan.



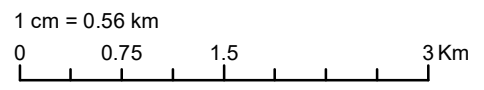
**Nature Legacy
protected areas /
Aires protégées du
Patrimoine naturel**
UID / NIU 4035400



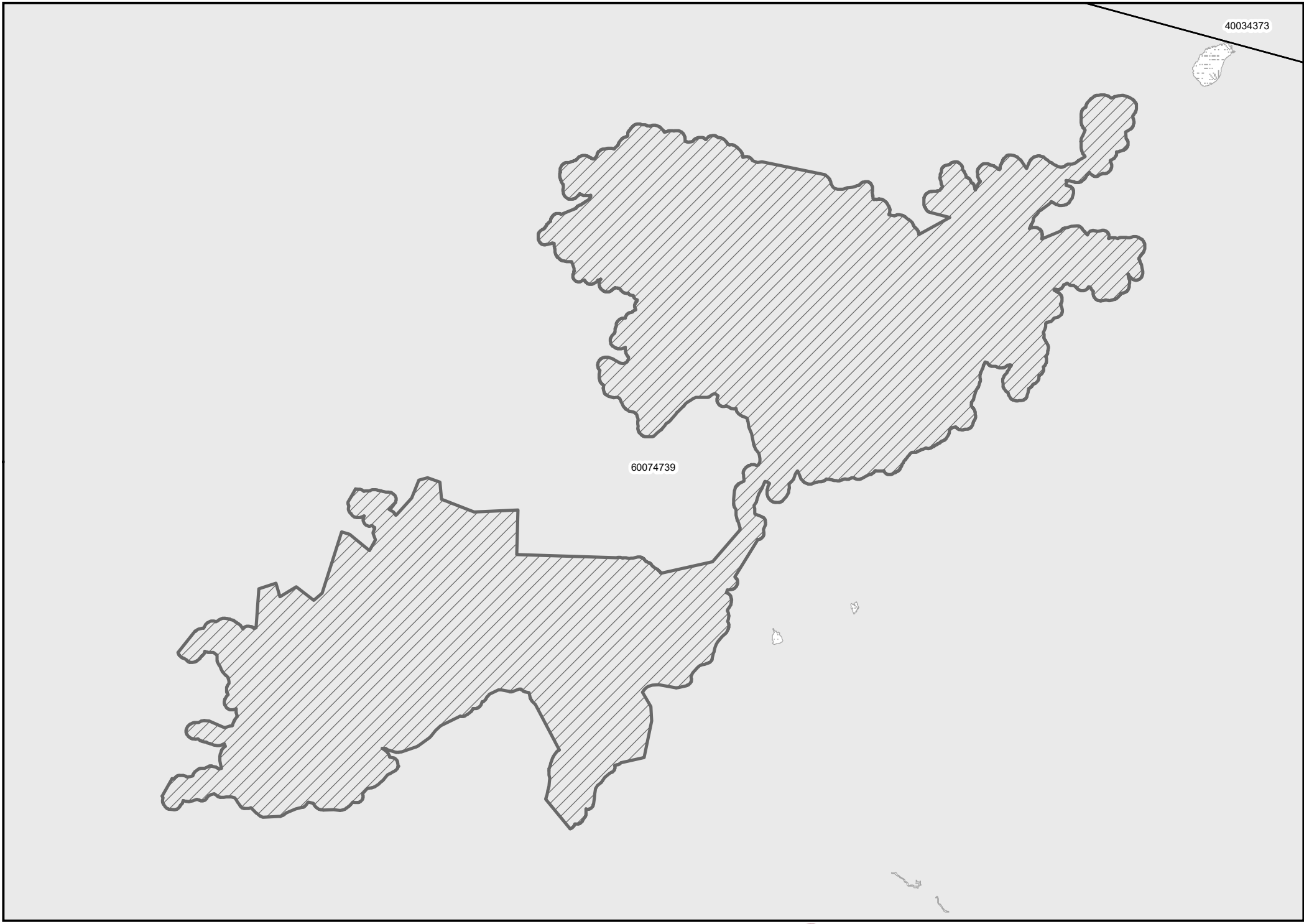
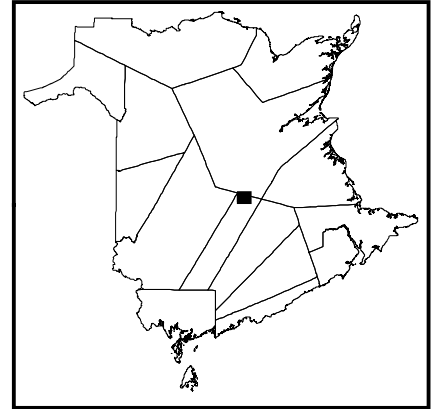
	Featured Nature Legacy protected area / Aires protégées du Patrimoine naturel en vedette
	Nature Legacy protected areas / Aires protégées du Patrimoine naturel
	Watercourse / Cours d'eau
	Highway / Autoroute
	Road / Chemin
	PID / NID
	Waterbody / Plan d'eau
	County / Comté
	Crown Land / Terre de la Couronne










NOTES:
 1. Property boundaries in this plan are from Service New Brunswick's boundary database. Please refer to Service New Brunswick for official property and ownership information.
 2. NAD 1983 CSRS New Brunswick Stereographic coordinate system is used on this plan.

REMARQUES:
 1. Les limites des propriétés figurant sur le présent plan proviennent de la base de données sur les limites des propriétés de Services Nouveau-Brunswick.
 2. Le système de coordonnées stéréographiques NAD 1983 CSRS du Nouveau-Brunswick est utilisé sur le présent plan.



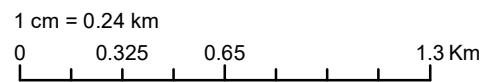
**Nature Legacy
protected areas /
Aires protégées du
Patrimoine naturel**
UID / NIU 4035500



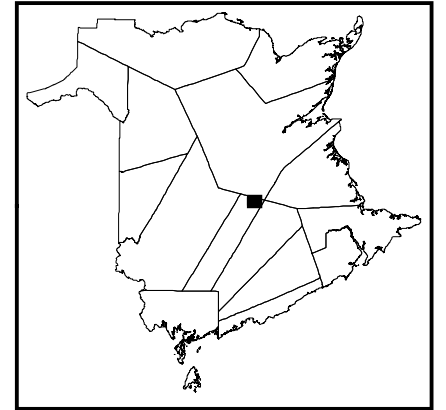
	Featured Nature Legacy protected area / Aires protégées du Patrimoine naturel en vedette
	Nature Legacy protected areas / Aires protégées du Patrimoine naturel
	Watercourse / Cours d'eau
	Highway / Autoroute
	Road / Chemin
	PID / NID
	Waterbody / Plan d'eau
	County / Comté
	Crown Land / Terre de la Couronne










NOTES:
 1. Property boundaries in this plan are from Service New Brunswick's boundary database. Please refer to Service New Brunswick for official property and ownership information.
 2. NAD 1983 CSRS New Brunswick Stereographic coordinate system is used on this plan.

REMARQUES:
 1. Les limites des propriétés figurant sur le présent plan proviennent de la base de données sur les limites des propriétés de Services Nouveau-Brunswick.
 2. Le système de coordonnées stéréographiques NAD 1983 CSRS du Nouveau-Brunswick est utilisé sur le présent plan.



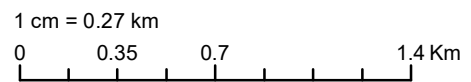
**Nature Legacy
protected areas /
Aires protégées du
Patrimoine naturel**
UID / NIU 4035600



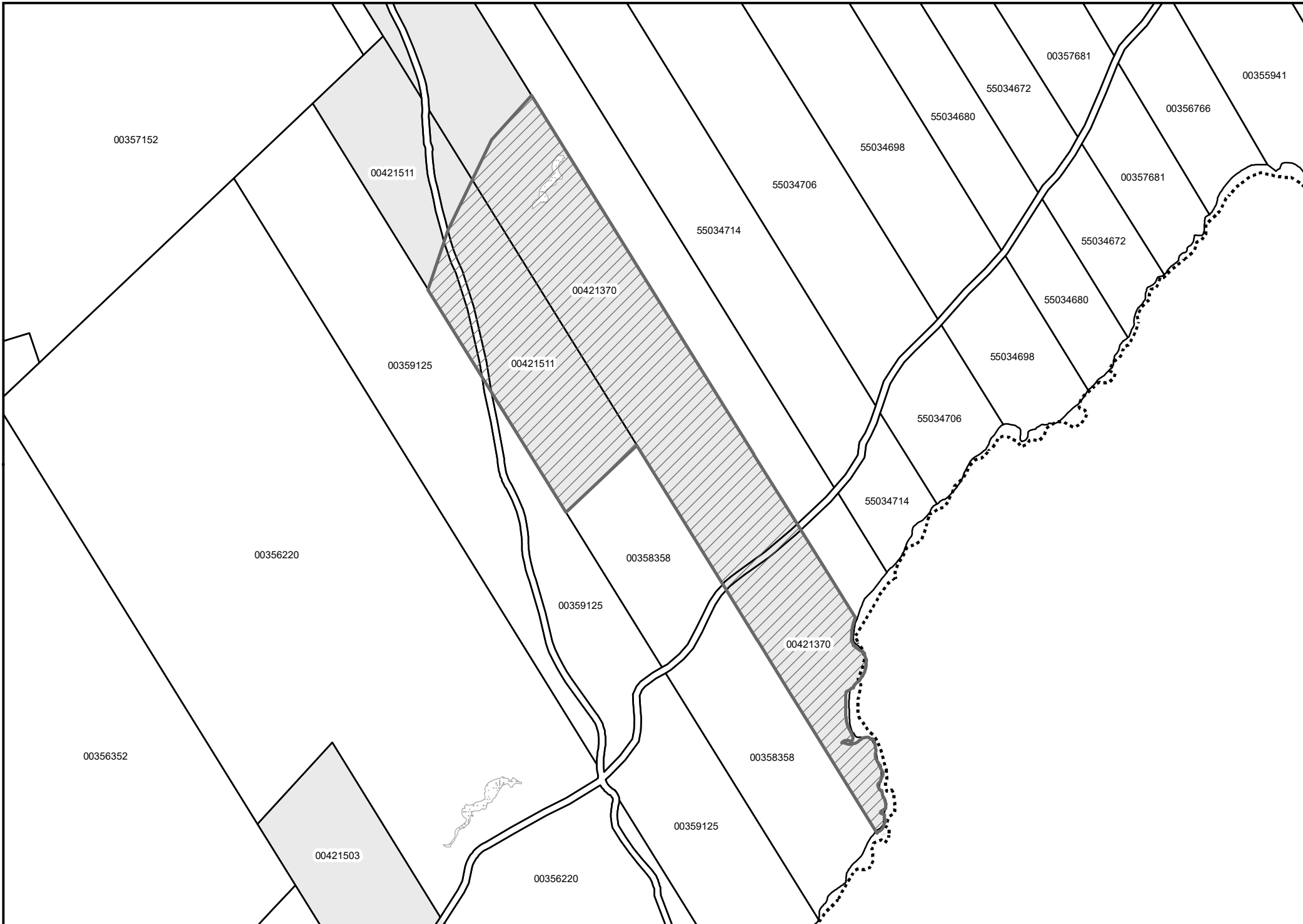
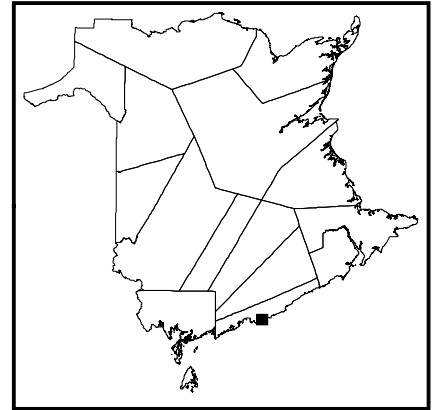
	Featured Nature Legacy protected area / Aires protégées du Patrimoine naturel en vedette
	Nature Legacy protected areas / Aires protégées du Patrimoine naturel
	Watercourse / Cours d'eau
	Highway / Autoroute
	Road / Chemin
	PID / NID
	Waterbody / Plan d'eau
	County / Comté
	Crown Land / Terre de la Couronne








NOTES:
 1. Property boundaries in this plan are from Service New Brunswick's boundary database. Please refer to Service New Brunswick for official property and ownership information.
 2. NAD 1983 CSRS New Brunswick Stereographic coordinate system is used on this plan.

REMARQUES:
 1. Les limites des propriétés figurant sur le présent plan proviennent de la base de données sur les limites des propriétés de Services Nouveau-Brunswick.
 2. Le système de coordonnées stéréographiques NAD 1983 CSRS du Nouveau-Brunswick est utilisé sur le présent plan.



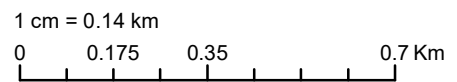
**Nature Legacy
protected areas /
Aires protégées du
Patrimoine naturel**
UID / NIU 4035700



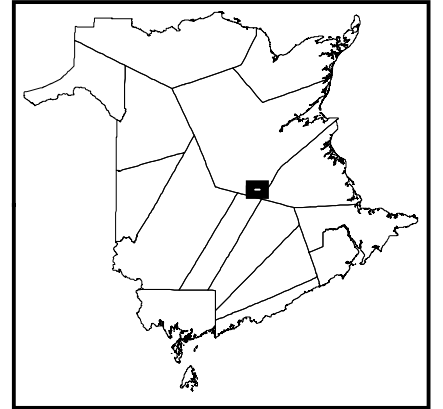
	Featured Nature Legacy protected area / Aires protégées du Patrimoine naturel en vedette
	Nature Legacy protected areas / Aires protégées du Patrimoine naturel
	Watercourse / Cours d'eau
	Highway / Autoroute
	Road / Chemin
	PID / NID
	Waterbody / Plan d'eau
	County / Comté
	Crown Land / Terre de la Couronne










NOTES:
 1. Property boundaries in this plan are from Service New Brunswick's boundary database. Please refer to Service New Brunswick for official property and ownership information.
 2. NAD 1983 CSRS New Brunswick Stereographic coordinate system is used on this plan.

REMARQUES:
 1. Les limites des propriétés figurant sur le présent plan proviennent de la base de données sur les limites des propriétés de Services Nouveau-Brunswick.
 2. Le système de coordonnées stéréographiques NAD 1983 CSRS du Nouveau-Brunswick est utilisé sur le présent plan.



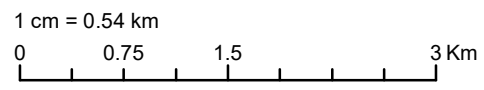
**Nature Legacy
protected areas /
Aires protégées du
Patrimoine naturel**
UID / NIU 4035800



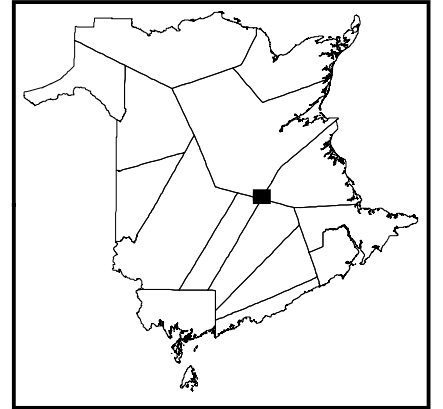
	Featured Nature Legacy protected area / Aires protégées du Patrimoine naturel en vedette
	Nature Legacy protected areas / Aires protégées du Patrimoine naturel
	Watercourse / Cours d'eau
	Highway / Autoroute
	Road / Chemin
	PID / NID
	Waterbody / Plan d'eau
	County / Comté
	Crown Land / Terre de la Couronne










NOTES:
 1. Property boundaries in this plan are from Service New Brunswick's boundary database. Please refer to Service New Brunswick for official property and ownership information.
 2. NAD 1983 CSRS New Brunswick Stereographic coordinate system is used on this plan.

REMARQUES:
 1. Les limites des propriétés figurant sur le présent plan proviennent de la base de données sur les limites des propriétés de Services Nouveau-Brunswick.
 2. Le système de coordonnées stéréographiques NAD 1983 CSRS du Nouveau-Brunswick est utilisé sur le présent plan.



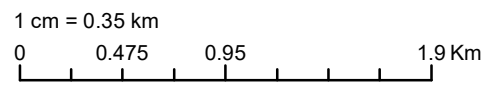
**Nature Legacy
protected areas /
Aires protégées du
Patrimoine naturel**
UID / NIU 4035900



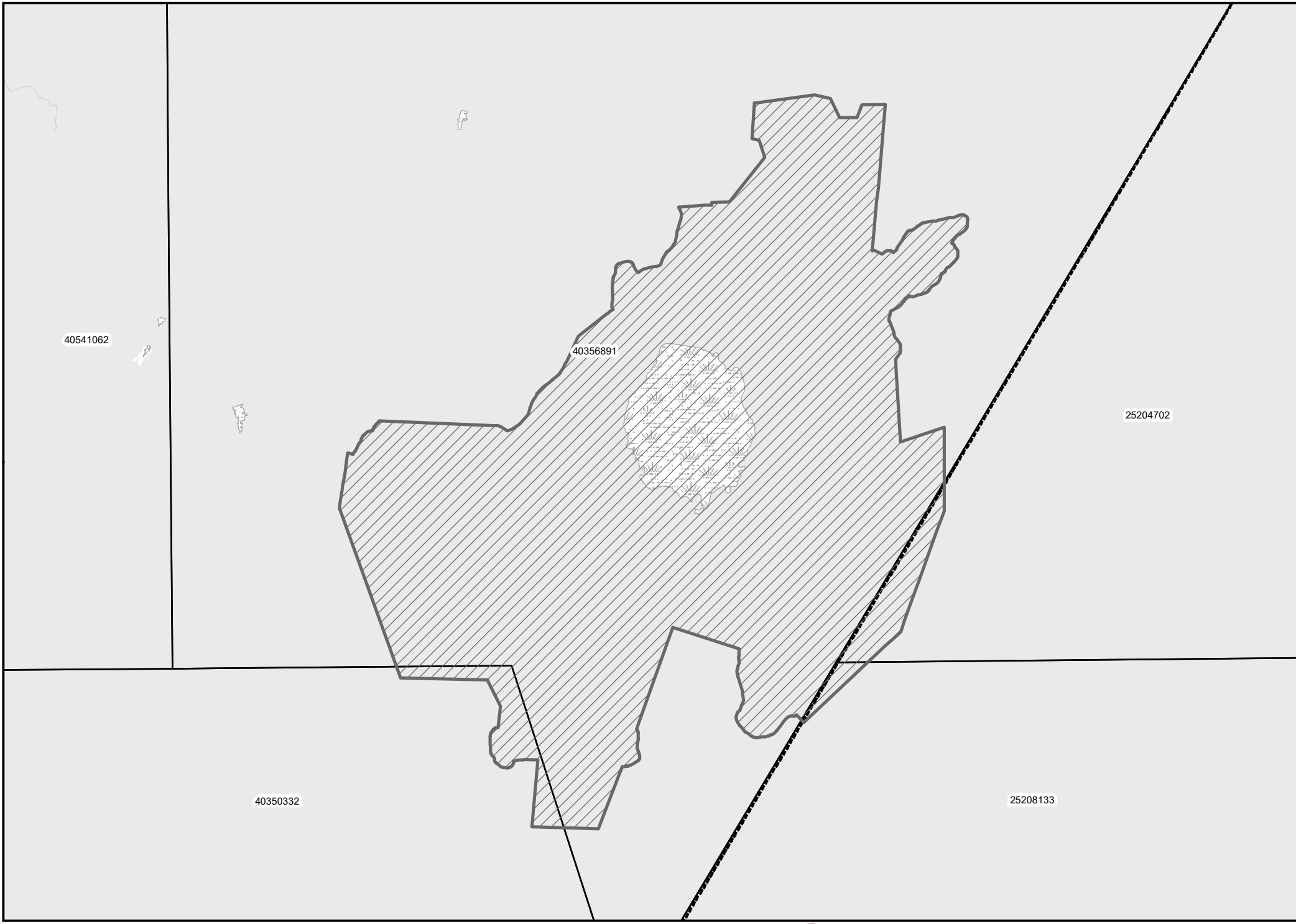
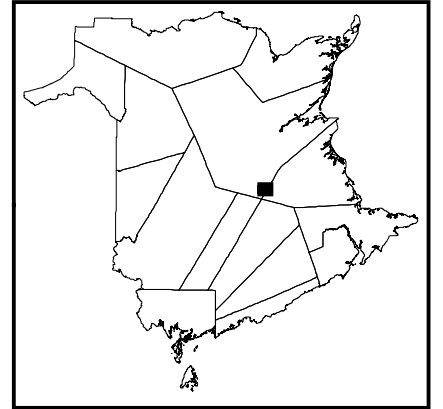
	Featured Nature Legacy protected area / Aires protégées du Patrimoine naturel en vedette
	Nature Legacy protected areas / Aires protégées du Patrimoine naturel
	Watercourse / Cours d'eau
	Highway / Autoroute
	Road / Chemin
	PID / NID
	Waterbody / Plan d'eau
	County / Comté
	Crown Land / Terre de la Couronne










NOTES:
 1. Property boundaries in this plan are from Service New Brunswick's boundary database. Please refer to Service New Brunswick for official property and ownership information.
 2. NAD 1983 CSRS New Brunswick Stereographic coordinate system is used on this plan.

REMARQUES:
 1. Les limites des propriétés figurant sur le présent plan proviennent de la base de données sur les limites des propriétés de Services Nouveau-Brunswick.
 2. Le système de coordonnées stéréographiques NAD 1983 CSRS du Nouveau-Brunswick est utilisé sur le présent plan.



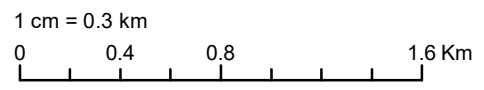
**Nature Legacy
protected areas /
Aires protégées du
Patrimoine naturel**
UID / NIU 4036000



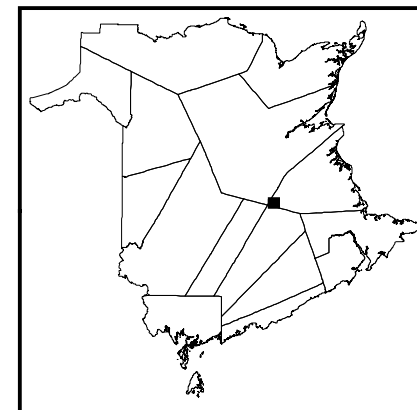
	Featured Nature Legacy protected area / Aires protégées du Patrimoine naturel en vedette
	Nature Legacy protected areas / Aires protégées du Patrimoine naturel
	Watercourse / Cours d'eau
	Highway / Autoroute
	Road / Chemin
	PID / NID
	Waterbody / Plan d'eau
	County / Comté
	Crown Land / Terre de la Couronne





NOTES:
 1. Property boundaries in this plan are from Service New Brunswick's boundary database. Please refer to Service New Brunswick for official property and ownership information.
 2. NAD 1983 CSRS New Brunswick Stereographic coordinate system is used on this plan.

REMARQUES:
 1. Les limites des propriétés figurant sur le présent plan proviennent de la base de données sur les limites des propriétés de Services Nouveau-Brunswick.
 2. Le système de coordonnées stéréographiques NAD 1983 CSRS du Nouveau-Brunswick est utilisé sur le présent plan.



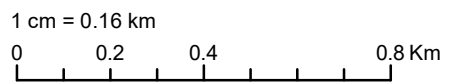
**Nature Legacy
protected areas /
Aires protégées du
Patrimoine naturel**
UID / NIU 4036100



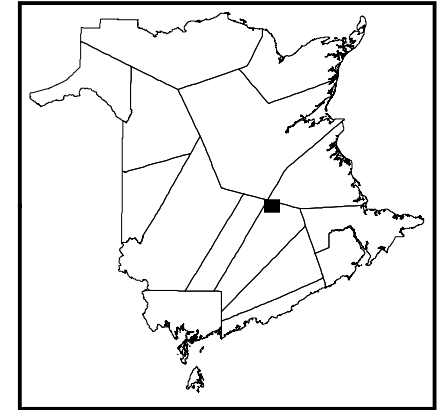
-  Featured Nature Legacy protected area / Aires protégées du Patrimoine naturel en vedette
-  Nature Legacy protected areas / Aires protégées du Patrimoine naturel
-  Watercourse / Cours d'eau
-  Highway / Autoroute
-  Road / Chemin
-  PID / NID
-  Waterbody / Plan d'eau
-  County / Comté
-  Crown Land / Terre de la Couronne








NOTES:
 1. Property boundaries in this plan are from Service New Brunswick's boundary database. Please refer to Service New Brunswick for official property and ownership information.
 2. NAD 1983 CSRS New Brunswick Stereographic coordinate system is used on this plan.

REMARQUES:
 1. Les limites des propriétés figurant sur le présent plan proviennent de la base de données sur les limites des propriétés de Services Nouveau-Brunswick.
 2. Le système de coordonnées stéréographiques NAD 1983 CSRS du Nouveau-Brunswick est utilisé sur le présent plan.



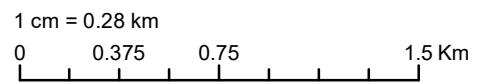
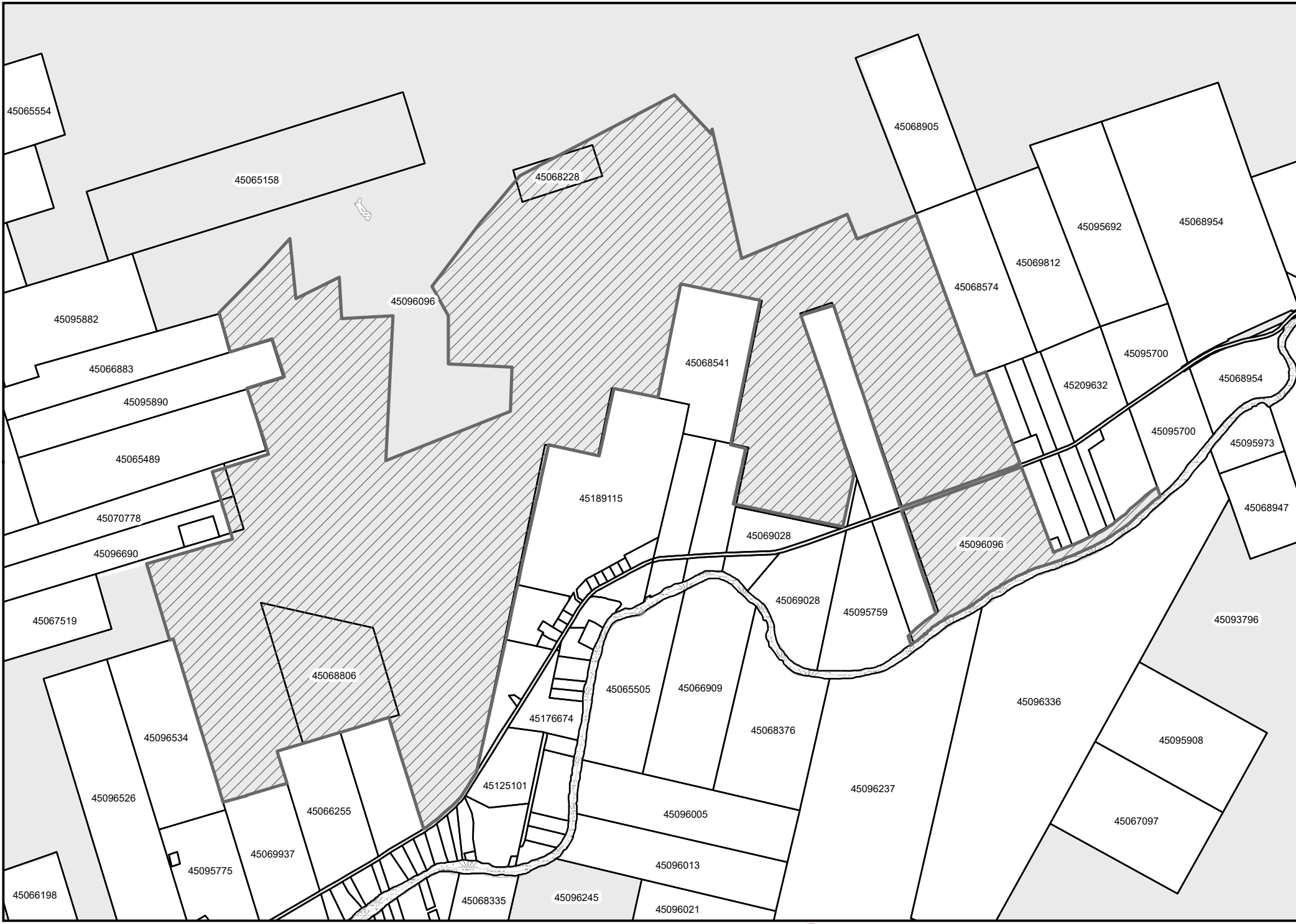
**Nature Legacy
protected areas /
Aires protégées du
Patrimoine naturel**
UID / NIU 4036200



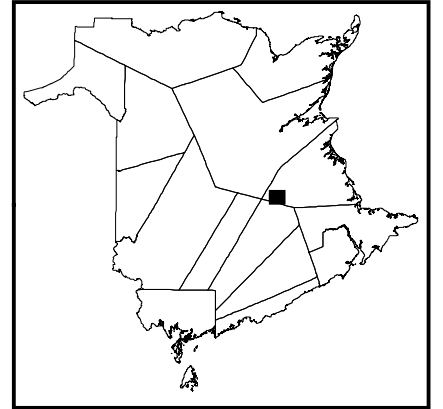
	Featured Nature Legacy protected area / Aires protégées du Patrimoine naturel en vedette
	Nature Legacy protected areas / Aires protégées du Patrimoine naturel
	Watercourse / Cours d'eau
	Highway / Autoroute
	Road / Chemin
	PID / NID
	Waterbody / Plan d'eau
	County / Comté
	Crown Land / Terre de la Couronne

NOTES:
 1. Property boundaries in this plan are from Service New Brunswick's boundary database. Please refer to Service New Brunswick for official property and ownership information.
 2. NAD 1983 CSRS New Brunswick Stereographic coordinate system is used on this plan.

REMARQUES:
 1. Les limites des propriétés figurant sur le présent plan proviennent de la base de données sur les limites des propriétés de Services Nouveau-Brunswick.
 2. Le système de coordonnées stéréographiques NAD 1983 CSRS du Nouveau-Brunswick est utilisé sur le présent plan.



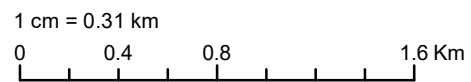
**Nature Legacy
protected areas /
Aires protégées du
Patrimoine naturel**
UID / NIU 4036300



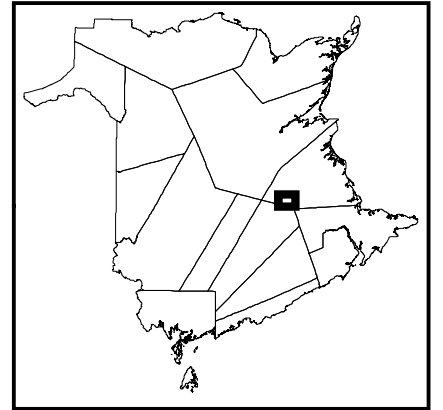
	Featured Nature Legacy protected area / Aires protégées du Patrimoine naturel en vedette
	Nature Legacy protected areas / Aires protégées du Patrimoine naturel
	Watercourse / Cours d'eau
	Highway / Autoroute
	Road / Chemin
	PID / NID
	Waterbody / Plan d'eau
	County / Comté
	Crown Land / Terre de la Couronne








NOTES:
 1. Property boundaries in this plan are from Service New Brunswick's boundary database. Please refer to Service New Brunswick for official property and ownership information.
 2. NAD 1983 CSRS New Brunswick Stereographic coordinate system is used on this plan.

REMARQUES:
 1. Les limites des propriétés figurant sur le présent plan proviennent de la base de données sur les limites des propriétés de Services Nouveau-Brunswick.
 2. Le système de coordonnées stéréographiques NAD 1983 CSRS du Nouveau-Brunswick est utilisé sur le présent plan.



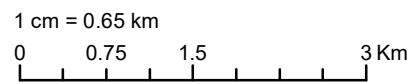
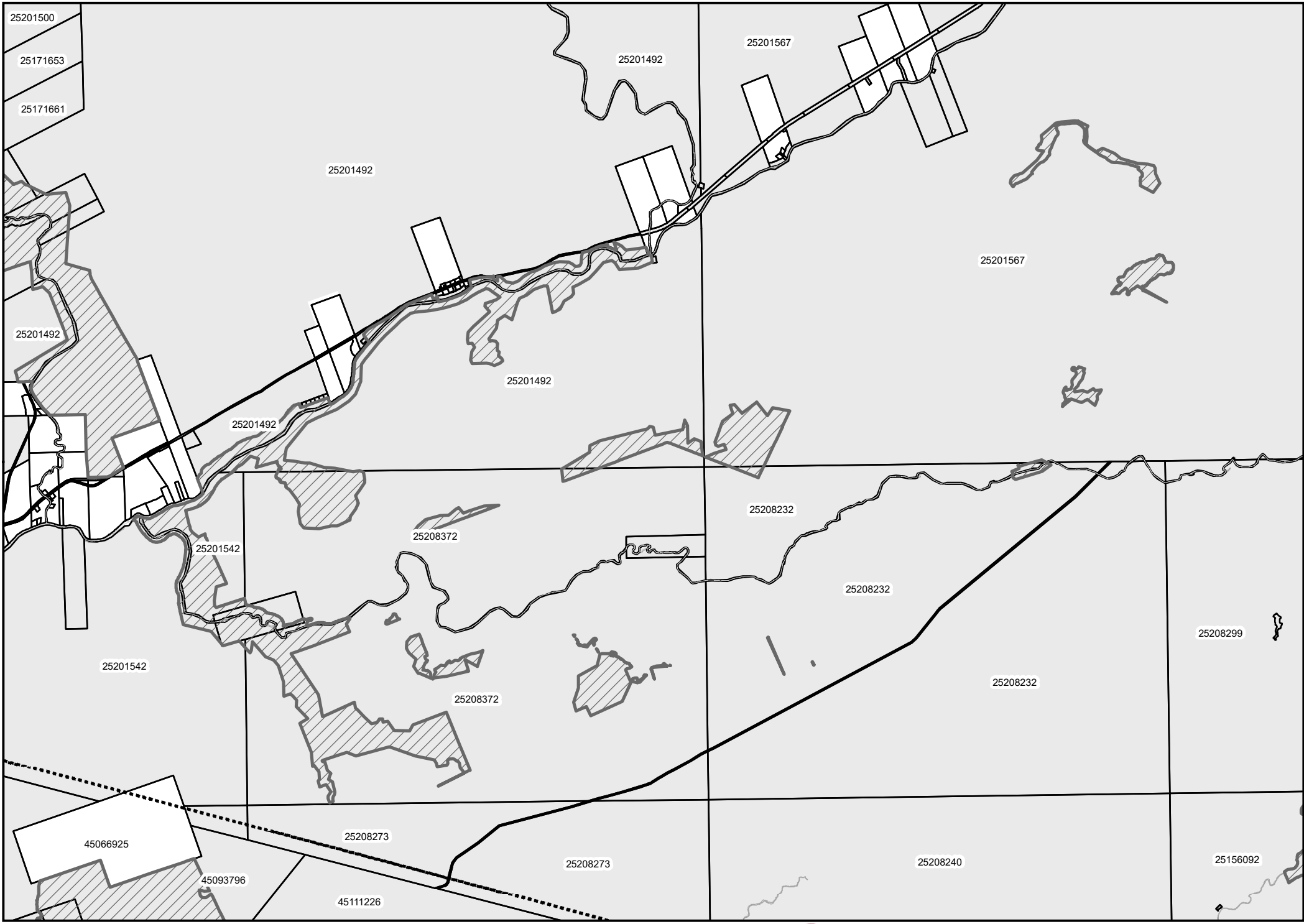
**Nature Legacy
protected areas /
Aires protégées du
Patrimoine naturel**
UID / NIU 4036400



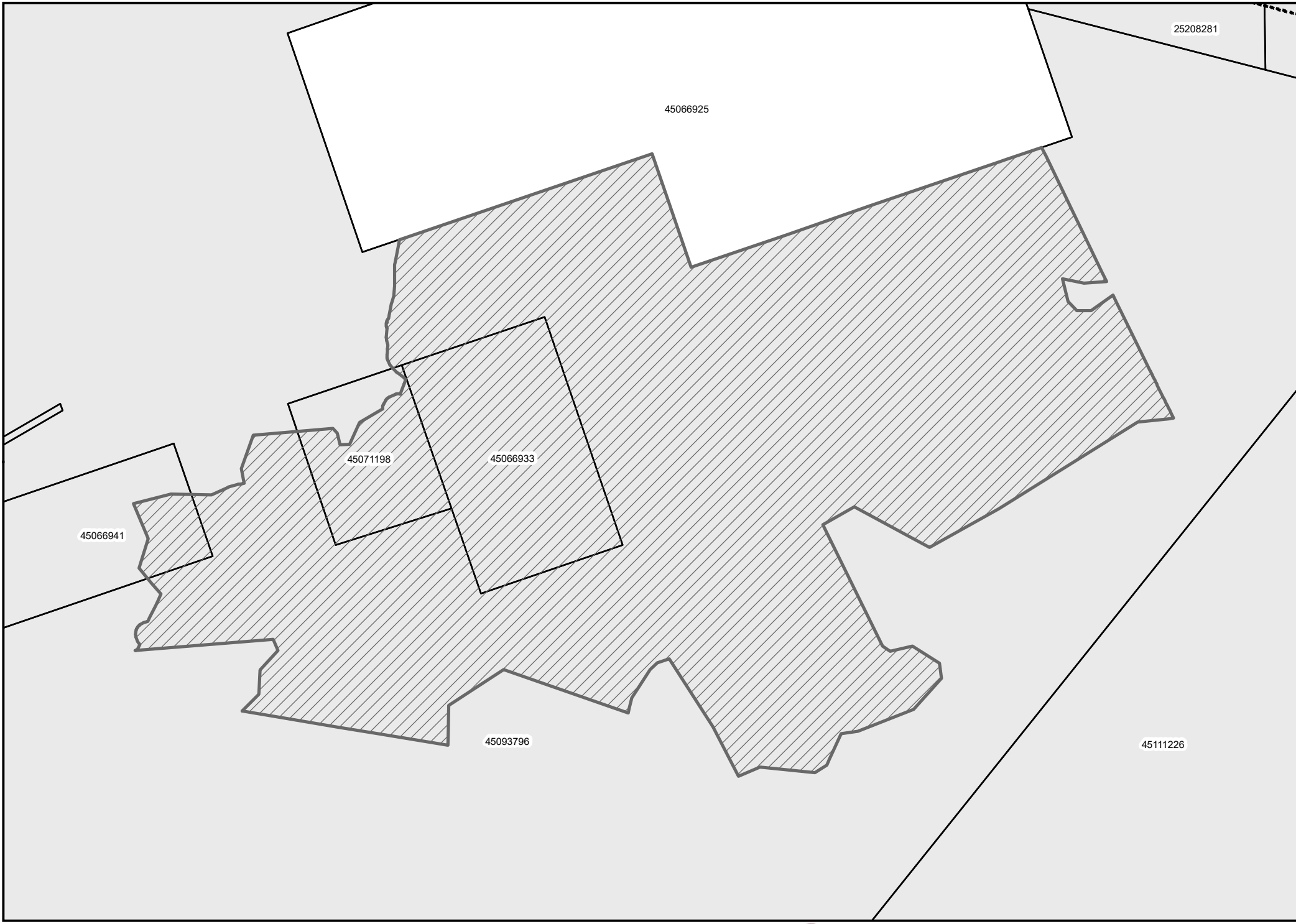
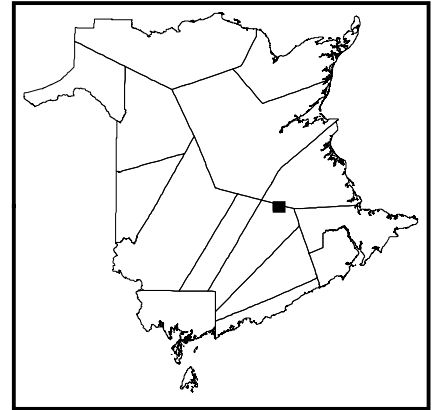
	Featured Nature Legacy protected area / Aires protégées du Patrimoine naturel en vedette
	Nature Legacy protected areas / Aires protégées du Patrimoine naturel
	Watercourse / Cours d'eau
	Highway / Autoroute
	Road / Chemin
	PID / NID
	Waterbody / Plan d'eau
	County / Comté
	Crown Land / Terre de la Couronne

NOTES:
 1. Property boundaries in this plan are from Service New Brunswick's boundary database. Please refer to Service New Brunswick for official property and ownership information.
 2. NAD 1983 CSRS New Brunswick Stereographic coordinate system is used on this plan.

REMARQUES:
 1. Les limites des propriétés figurant sur le présent plan proviennent de la base de données sur les limites des propriétés de Services Nouveau-Brunswick.
 2. Le système de coordonnées stéréographiques NAD 1983 CSRS du Nouveau-Brunswick est utilisé sur le présent plan.



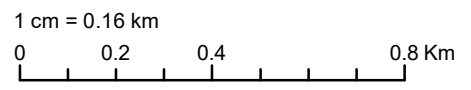
**Nature Legacy
protected areas /
Aires protégées du
Patrimoine naturel**
UID / NIU 4036500



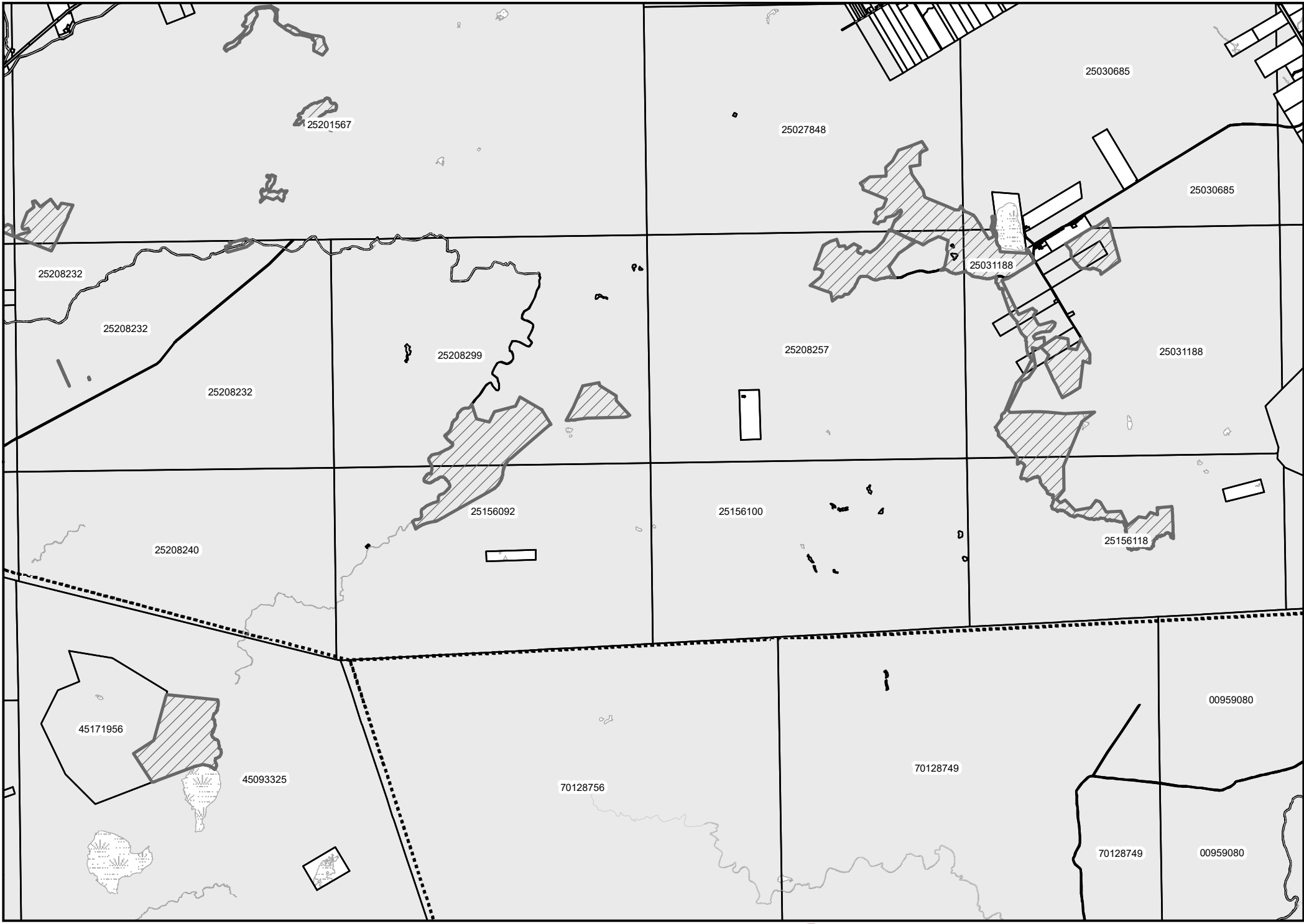
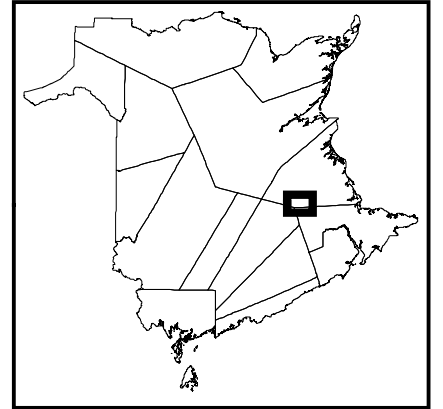
	Featured Nature Legacy protected area / Aires protégées du Patrimoine naturel en vedette
	Nature Legacy protected areas / Aires protégées du Patrimoine naturel
	Watercourse / Cours d'eau
	Highway / Autoroute
	Road / Chemin
	PID / NID
	Waterbody / Plan d'eau
	County / Comté
	Crown Land / Terre de la Couronne

NOTES:
 1. Property boundaries in this plan are from Service New Brunswick's boundary database. Please refer to Service New Brunswick for official property and ownership information.
 2. NAD 1983 CSRS New Brunswick Stereographic coordinate system is used on this plan.

REMARQUES:
 1. Les limites des propriétés figurant sur le présent plan proviennent de la base de données sur les limites des propriétés de Services Nouveau-Brunswick.
 2. Le système de coordonnées stéréographiques NAD 1983 CSRS du Nouveau-Brunswick est utilisé sur le présent plan.



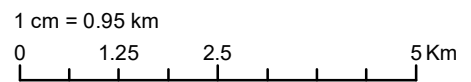
**Nature Legacy
protected areas /
Aires protégées du
Patrimoine naturel**
UID / NIU 4036600



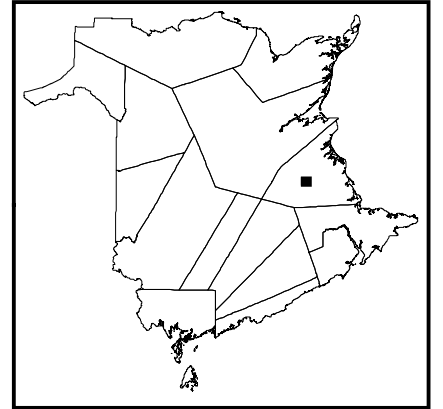
	Featured Nature Legacy protected area / Aires protégées du Patrimoine naturel en vedette
	Nature Legacy protected areas / Aires protégées du Patrimoine naturel
	Watercourse / Cours d'eau
	Highway / Autoroute
	Road / Chemin
	PID / NID
	Waterbody / Plan d'eau
	County / Comté
	Crown Land / Terre de la Couronne

NOTES:
 1. Property boundaries in this plan are from Service New Brunswick's boundary database. Please refer to Service New Brunswick for official property and ownership information.
 2. NAD 1983 CSRS New Brunswick Stereographic coordinate system is used on this plan.

REMARQUES:
 1. Les limites des propriétés figurant sur le présent plan proviennent de la base de données sur les limites des propriétés de Services Nouveau-Brunswick.
 2. Le système de coordonnées stéréographiques NAD 1983 CSRS du Nouveau-Brunswick est utilisé sur le présent plan.



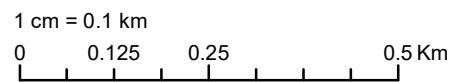
**Nature Legacy
protected areas /
Aires protégées du
Patrimoine naturel**
UID / NIU 4036700



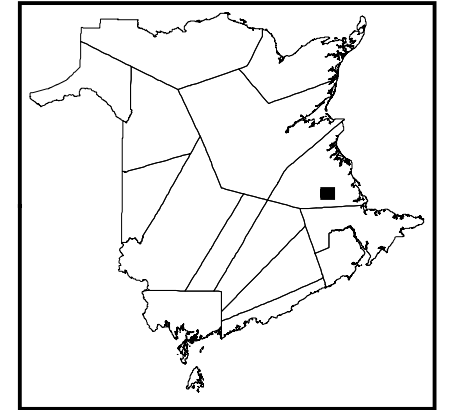
	Featured Nature Legacy protected area / Aires protégées du Patrimoine naturel en vedette
	Nature Legacy protected areas / Aires protégées du Patrimoine naturel
	Watercourse / Cours d'eau
	Highway / Autoroute
	Road / Chemin
	PID / NID
	Waterbody / Plan d'eau
	County / Comté
	Crown Land / Terre de la Couronne








NOTES:
 1. Property boundaries in this plan are from Service New Brunswick's boundary database. Please refer to Service New Brunswick for official property and ownership information.
 2. NAD 1983 CSRS New Brunswick Stereographic coordinate system is used on this plan.

REMARQUES:
 1. Les limites des propriétés figurant sur le présent plan proviennent de la base de données sur les limites des propriétés de Services Nouveau-Brunswick.
 2. Le système de coordonnées stéréographiques NAD 1983 CSRS du Nouveau-Brunswick est utilisé sur le présent plan.




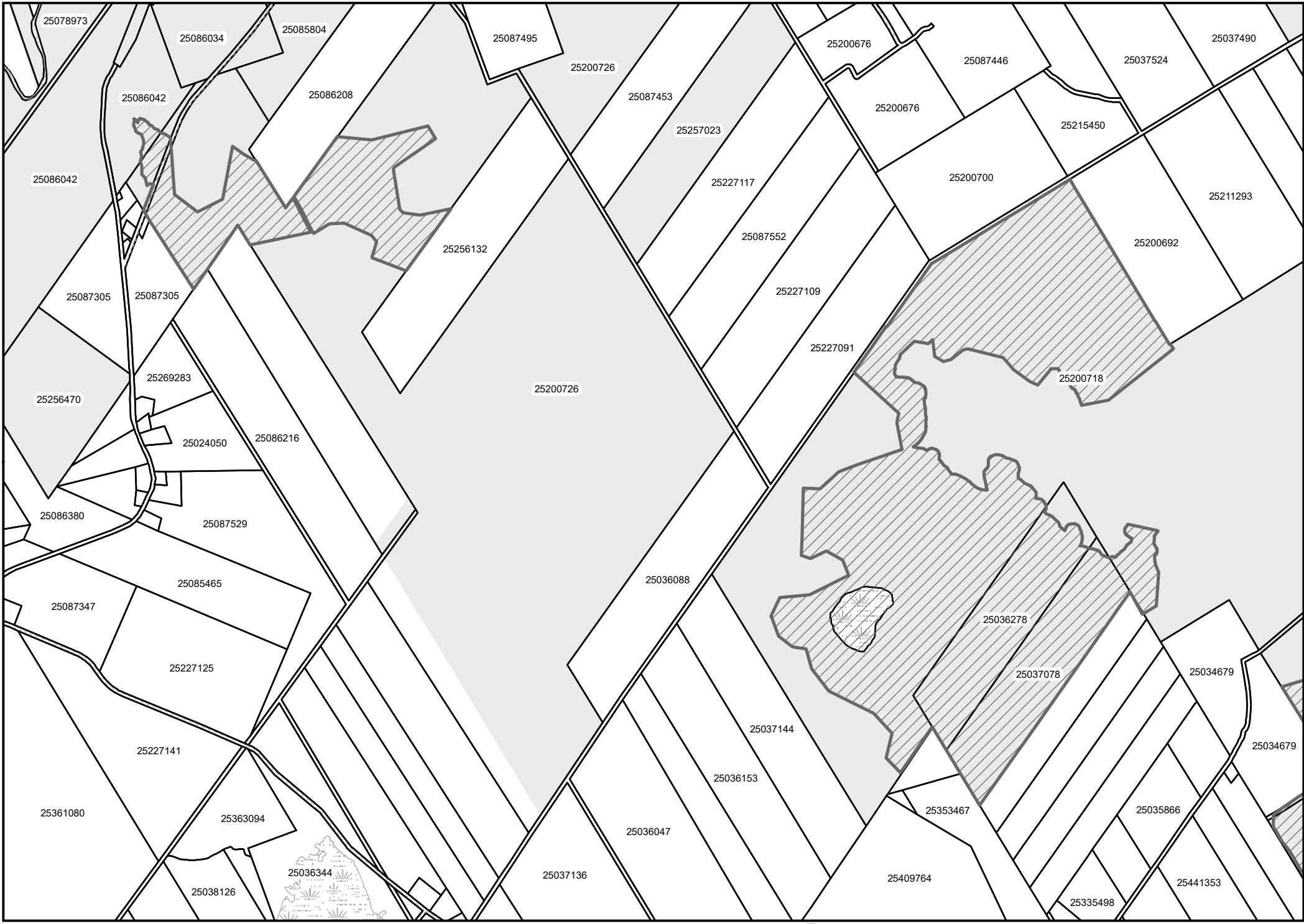
**Nature Legacy
protected areas /
Aires protégées du
Patrimoine naturel**
UID / NIU 4036800



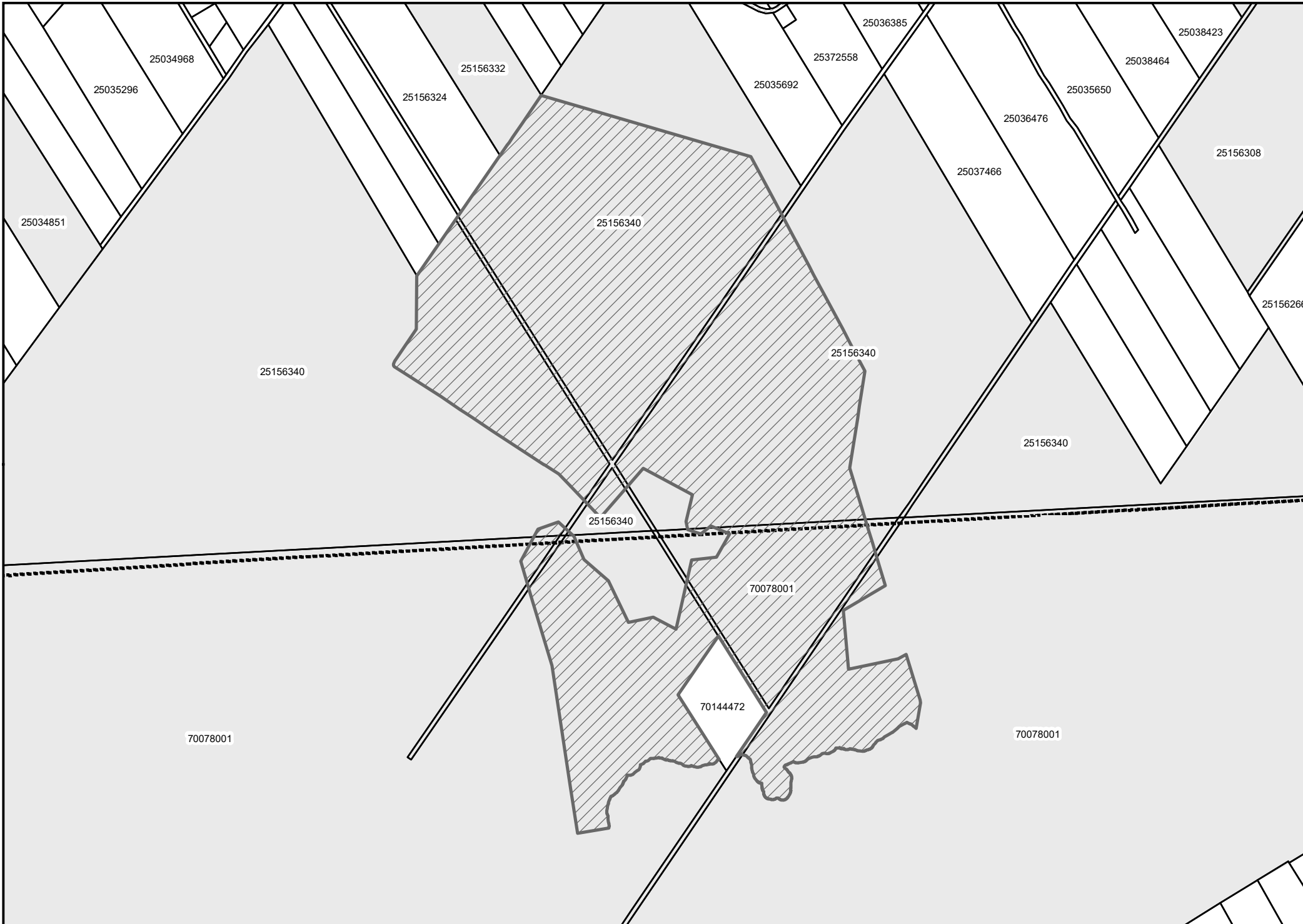
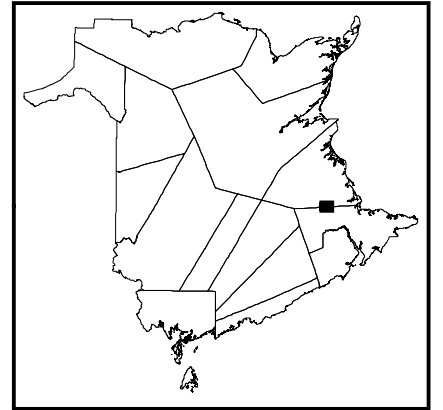
	Featured Nature Legacy protected area / Aires protégées du Patrimoine naturel en vedette
	Nature Legacy protected areas / Aires protégées du Patrimoine naturel
	Watercourse / Cours d'eau
	Highway / Autoroute
	Road / Chemin
	PID / NID
	Waterbody / Plan d'eau
	County / Comté
	Crown Land / Terre de la Couronne

NOTES:
 1. Property boundaries in this plan are from Service New Brunswick's boundary database. Please refer to Service New Brunswick for official property and ownership information.
 2. NAD 1983 CSRS New Brunswick Stereographic coordinate system is used on this plan.

REMARQUES:
 1. Les limites des propriétés figurant sur le présent plan proviennent de la base de données sur les limites des propriétés de Services Nouveau-Brunswick.
 2. Le système de coordonnées stéréographiques NAD 1983 CSRS du Nouveau-Brunswick est utilisé sur le présent plan.



**Nature Legacy
protected areas /
Aires protégées du
Patrimoine naturel**
UID / NIU 4037000



Featured Nature Legacy protected area / Aires protégées du Patrimoine naturel en vedette

Nature Legacy protected areas / Aires protégées du Patrimoine naturel

Watercourse / Cours d'eau

Highway / Autoroute

Road / Chemin

PID / NID

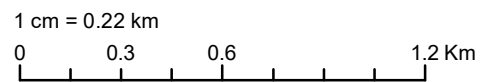
Waterbody / Plan d'eau

County / Comté

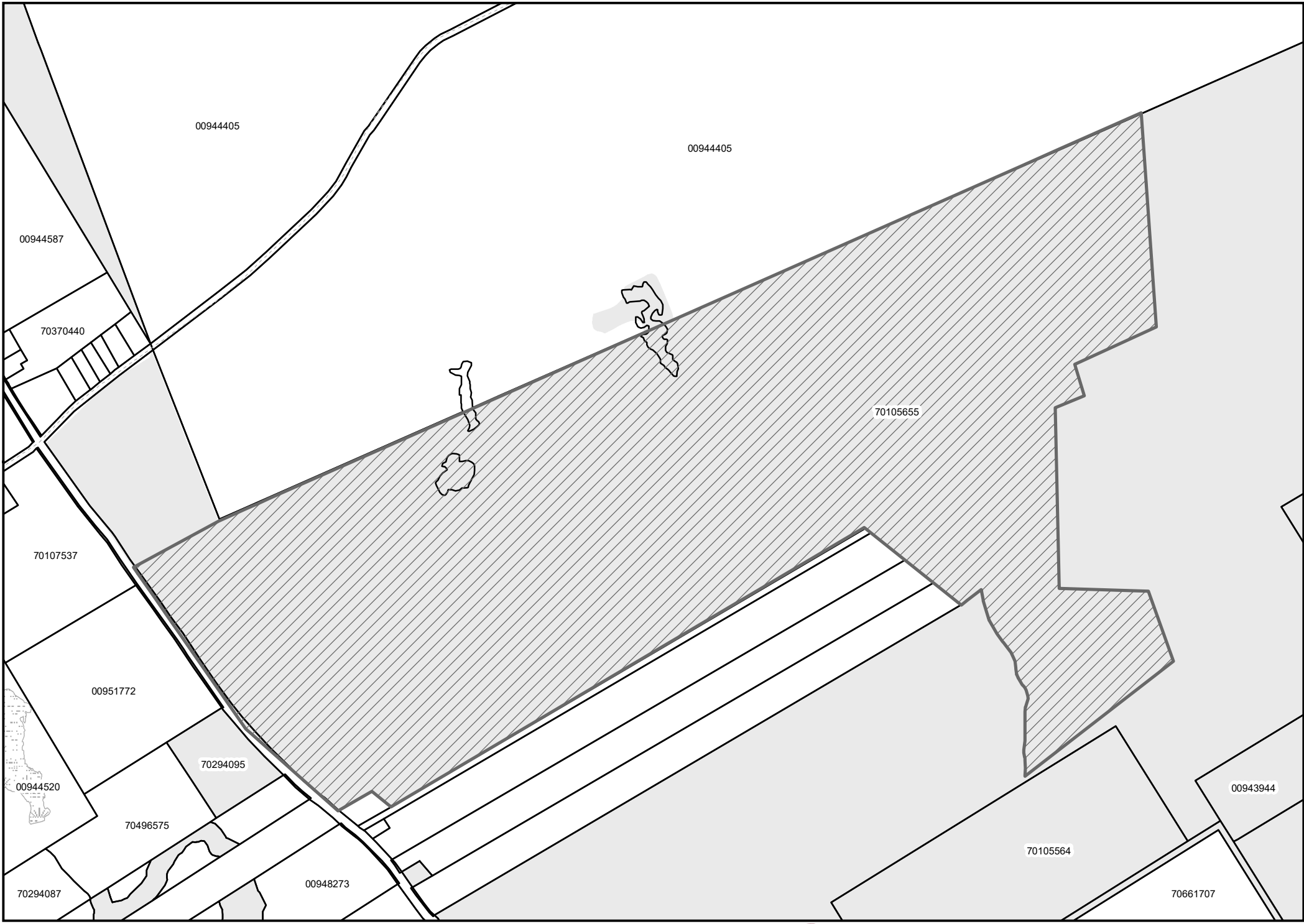
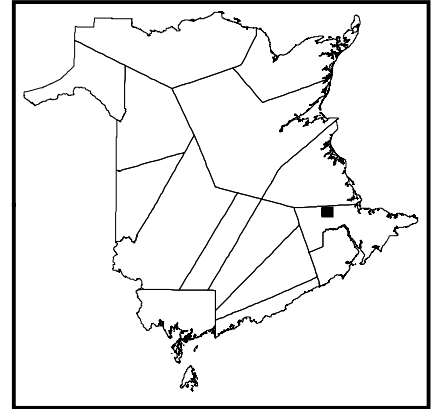
Crown Land / Terre de la Couronne

NOTES:
 1. Property boundaries in this plan are from Service New Brunswick's boundary database. Please refer to Service New Brunswick for official property and ownership information.
 2. NAD 1983 CSRS New Brunswick Stereographic coordinate system is used on this plan.

REMARQUES:
 1. Les limites des propriétés figurant sur le présent plan proviennent de la base de données sur les limites des propriétés de Services Nouveau-Brunswick.
 2. Le système de coordonnées stéréographiques NAD 1983 CSRS du Nouveau-Brunswick est utilisé sur le présent plan.



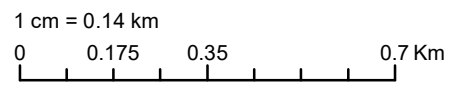
**Nature Legacy
protected areas /
Aires protégées du
Patrimoine naturel**
UID / NIU 4037100



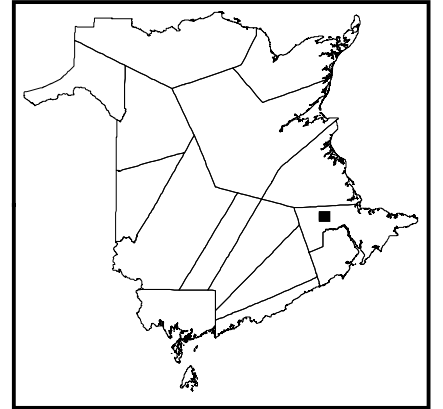
	Featured Nature Legacy protected area / Aires protégées du Patrimoine naturel en vedette
	Nature Legacy protected areas / Aires protégées du Patrimoine naturel
	Watercourse / Cours d'eau
	Highway / Autoroute
	Road / Chemin
	PID / NID
	Waterbody / Plan d'eau
	County / Comté
	Crown Land / Terre de la Couronne

NOTES:
 1. Property boundaries in this plan are from Service New Brunswick's boundary database. Please refer to Service New Brunswick for official property and ownership information.
 2. NAD 1983 CSRS New Brunswick Stereographic coordinate system is used on this plan.

REMARQUES:
 1. Les limites des propriétés figurant sur le présent plan proviennent de la base de données sur les limites des propriétés de Services Nouveau-Brunswick.
 2. Le système de coordonnées stéréographiques NAD 1983 CSRS du Nouveau-Brunswick est utilisé sur le présent plan.



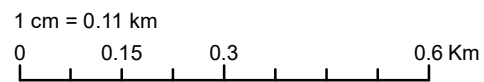
**Nature Legacy
protected areas /
Aires protégées du
Patrimoine naturel**
UID / NIU 4037200



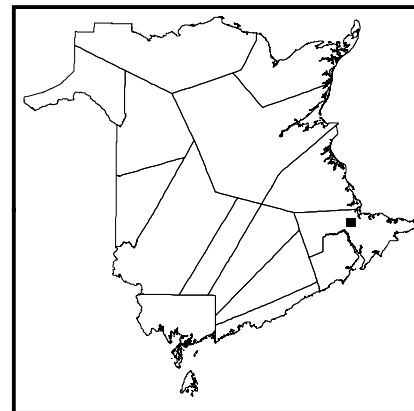
	Featured Nature Legacy protected area / Aires protégées du Patrimoine naturel en vedette
	Nature Legacy protected areas / Aires protégées du Patrimoine naturel
	Watercourse / Cours d'eau
	Highway / Autoroute
	Road / Chemin
	PID / NID
	Waterbody / Plan d'eau
	County / Comté
	Crown Land / Terre de la Couronne


NOTES:
 1. Property boundaries in this plan are from Service New Brunswick's boundary database. Please refer to Service New Brunswick for official property and ownership information.
 2. NAD 1983 CSRS New Brunswick Stereographic coordinate system is used on this plan.

REMARQUES:
 1. Les limites des propriétés figurant sur le présent plan proviennent de la base de données sur les limites des propriétés de Services Nouveau-Brunswick.
 2. Le système de coordonnées stéréographiques NAD 1983 CSRS du Nouveau-Brunswick est utilisé sur le présent plan.

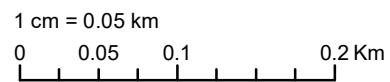
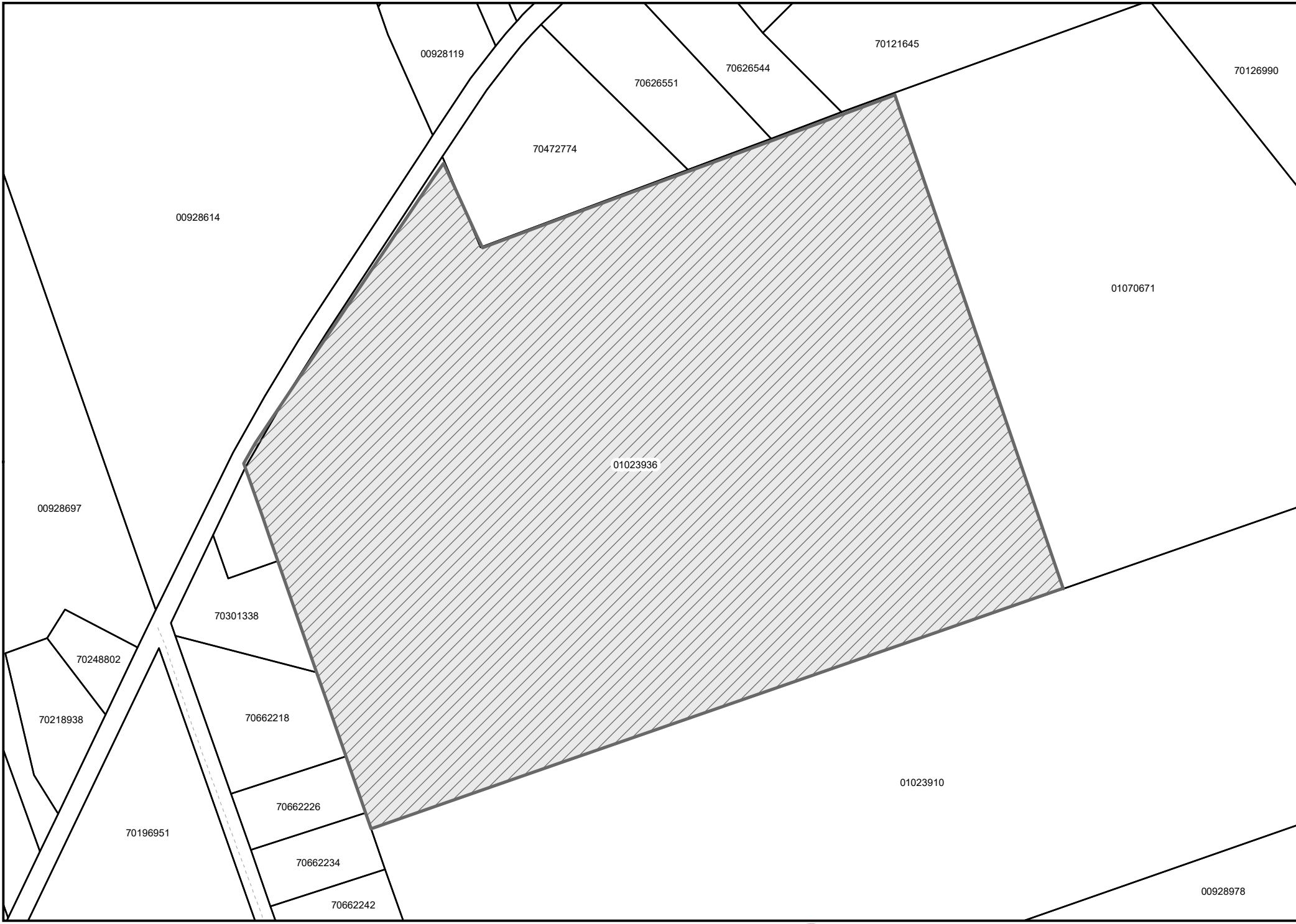


**Nature Legacy
protected areas /
Aires protégées du
Patrimoine naturel**
UID / NIU 4037300

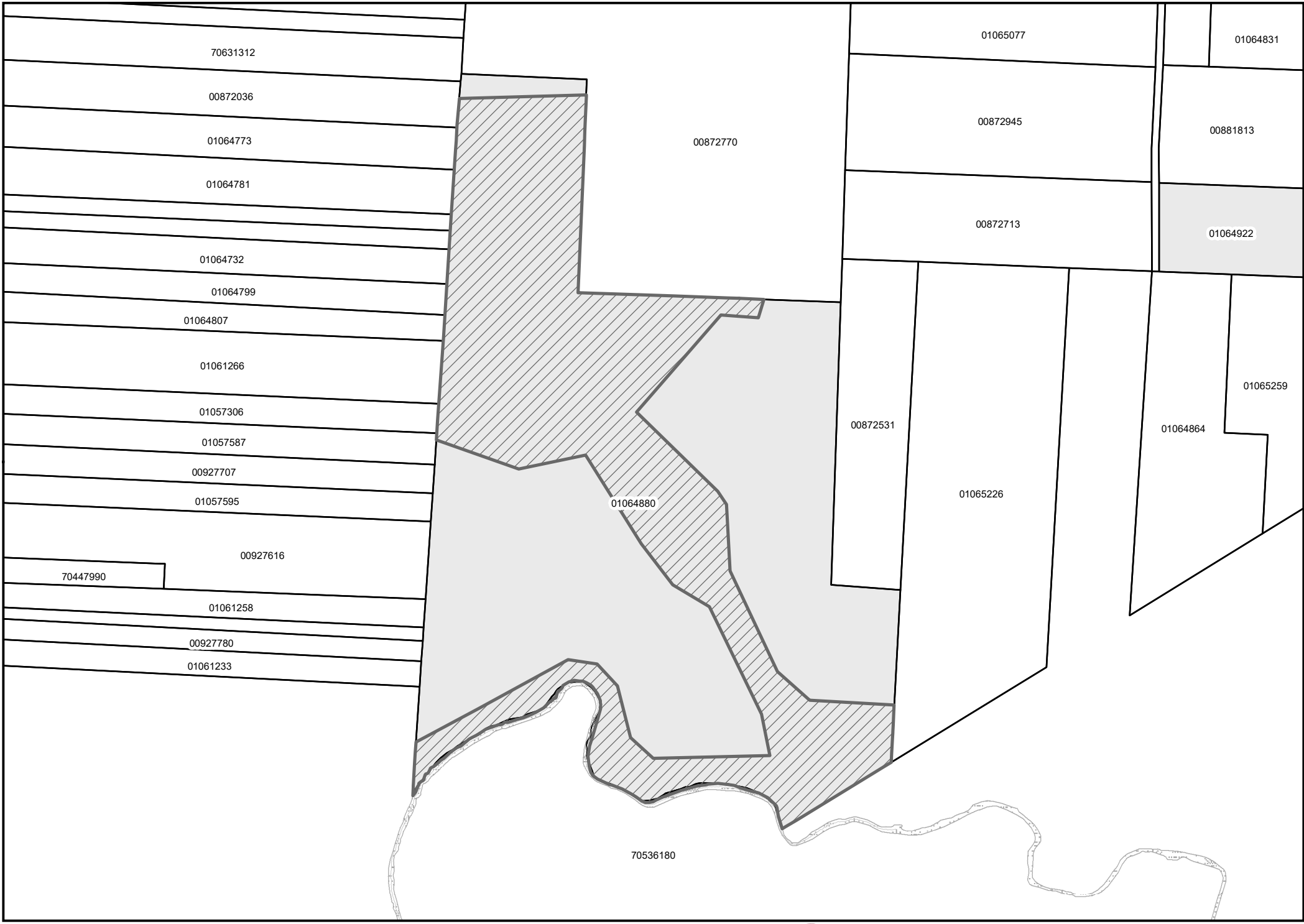
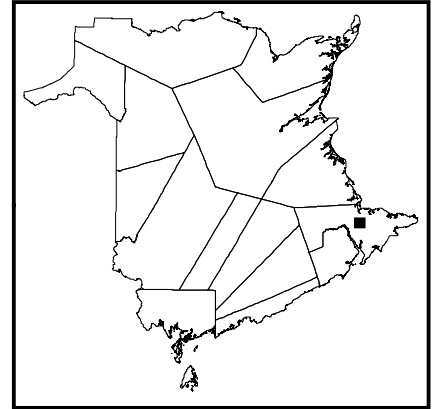


-  Featured Nature Legacy protected area / Aires protégées du Patrimoine naturel en vedette
-  Nature Legacy protected areas / Aires protégées du Patrimoine naturel
-  Watercourse / Cours d'eau
-  Highway / Autoroute
-  Road / Chemin
-  PID / NID
-  Waterbody / Plan d'eau
-  County / Comté
-  Crown Land / Terre de la Couronne










- NOTES:**
1. Property boundaries in this plan are from Service New Brunswick's boundary database. Please refer to Service New Brunswick for official property and ownership information.
 2. NAD 1983 CSRS New Brunswick Stereographic coordinate system is used on this plan.
- REMARQUES:**
1. Les limites des propriétés figurant sur le présent plan proviennent de la base de données sur les limites des propriétés de Services Nouveau-Brunswick.
 2. Le système de coordonnées stéréographiques NAD 1983 CSRS du Nouveau-Brunswick est utilisé sur le présent plan.



**Nature Legacy
protected areas /
Aires protégées du
Patrimoine naturel**
UID / NIU 4037400



Legend

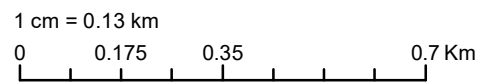
-  Featured Nature Legacy protected area / Aires protégées du Patrimoine naturel en vedette
-  Nature Legacy protected areas / Aires protégées du Patrimoine naturel
-  Watercourse / Cours d'eau
-  Highway / Autoroute
-  Road / Chemin
-  PID / NID
-  Waterbody / Plan d'eau
-  County / Comté
-  Crown Land / Terre de la Couronne

NOTES:

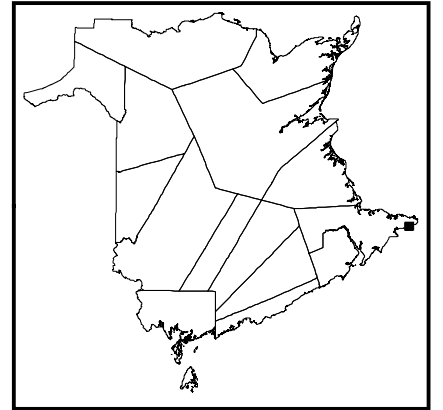
1. Property boundaries in this plan are from Service New Brunswick's boundary database. Please refer to Service New Brunswick for official property and ownership information.
2. NAD 1983 CSRS New Brunswick Stereographic coordinate system is used on this plan.









REMARQUES:

1. Les limites des propriétés figurant sur le présent plan proviennent de la base de données sur les limites des propriétés de Services Nouveau-Brunswick.
2. Le système de coordonnées stéréographiques NAD 1983 CSRS du Nouveau-Brunswick est utilisé sur le présent plan.



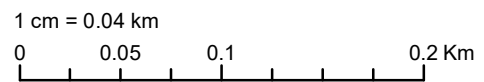
**Nature Legacy
protected areas /
Aires protégées du
Patrimoine naturel**
UID / NIU 4037600



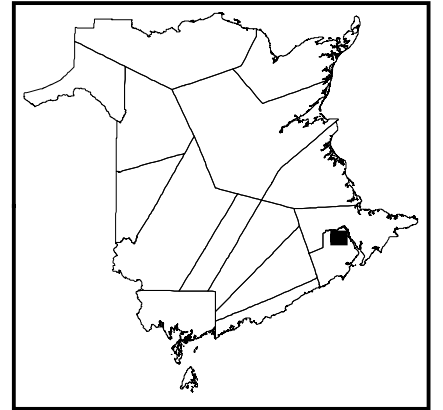
	Featured Nature Legacy protected area / Aires protégées du Patrimoine naturel en vedette
	Nature Legacy protected areas / Aires protégées du Patrimoine naturel
	Watercourse / Cours d'eau
	Highway / Autoroute
	Road / Chemin
	PID / NID
	Waterbody / Plan d'eau
	County / Comté
	Crown Land / Terre de la Couronne

NOTES:
 1. Property boundaries in this plan are from Service New Brunswick's boundary database. Please refer to Service New Brunswick for official property and ownership information.
 2. NAD 1983 CSRS New Brunswick Stereographic coordinate system is used on this plan.

REMARQUES:
 1. Les limites des propriétés figurant sur le présent plan proviennent de la base de données sur les limites des propriétés de Services Nouveau-Brunswick.
 2. Le système de coordonnées stéréographiques NAD 1983 CSRS du Nouveau-Brunswick est utilisé sur le présent plan.



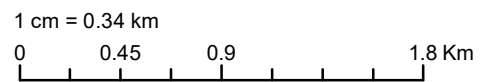
**Nature Legacy
protected areas /
Aires protégées du
Patrimoine naturel**
UID / NIU 4037800



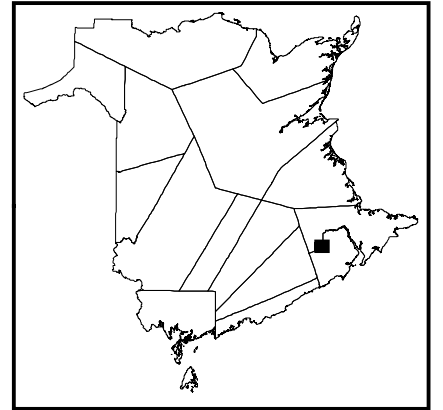
	Featured Nature Legacy protected area / Aires protégées du Patrimoine naturel en vedette
	Nature Legacy protected areas / Aires protégées du Patrimoine naturel
	Watercourse / Cours d'eau
	Highway / Autoroute
	Road / Chemin
	PID / NID
	Waterbody / Plan d'eau
	County / Comté
	Crown Land / Terre de la Couronne








NOTES:
 1. Property boundaries in this plan are from Service New Brunswick's boundary database. Please refer to Service New Brunswick for official property and ownership information.
 2. NAD 1983 CSRS New Brunswick Stereographic coordinate system is used on this plan.

REMARQUES:
 1. Les limites des propriétés figurant sur le présent plan proviennent de la base de données sur les limites des propriétés de Services Nouveau-Brunswick.
 2. Le système de coordonnées stéréographiques NAD 1983 CSRS du Nouveau-Brunswick est utilisé sur le présent plan.



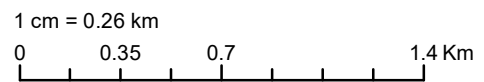
**Nature Legacy
protected areas /
Aires protégées du
Patrimoine naturel**
UID / NIU 4037900



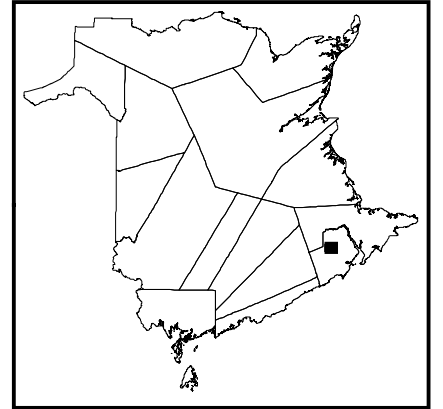
	Featured Nature Legacy protected area / Aires protégées du Patrimoine naturel en vedette
	Nature Legacy protected areas / Aires protégées du Patrimoine naturel
	Watercourse / Cours d'eau
	Highway / Autoroute
	Road / Chemin
	PID / NID
	Waterbody / Plan d'eau
	County / Comté
	Crown Land / Terre de la Couronne

NOTES:
 1. Property boundaries in this plan are from Service New Brunswick's boundary database. Please refer to Service New Brunswick for official property and ownership information.
 2. NAD 1983 CSRS New Brunswick Stereographic coordinate system is used on this plan.

REMARQUES:
 1. Les limites des propriétés figurant sur le présent plan proviennent de la base de données sur les limites des propriétés de Services Nouveau-Brunswick.
 2. Le système de coordonnées stéréographiques NAD 1983 CSRS du Nouveau-Brunswick est utilisé sur le présent plan.



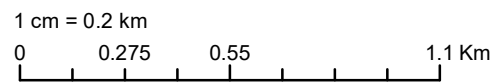
**Nature Legacy
protected areas /
Aires protégées du
Patrimoine naturel**
UID / NIU 4038000



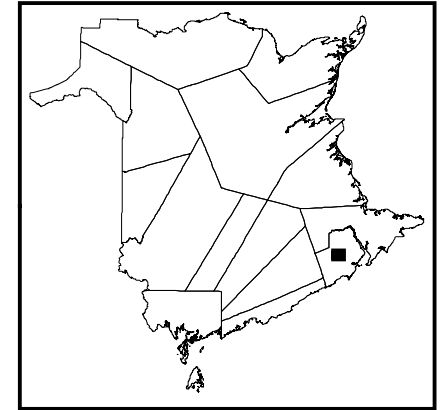
	Featured Nature Legacy protected area / Aires protégées du Patrimoine naturel en vedette
	Nature Legacy protected areas / Aires protégées du Patrimoine naturel
	Watercourse / Cours d'eau
	Highway / Autoroute
	Road / Chemin
	PID / NID
	Waterbody / Plan d'eau
	County / Comté
	Crown Land / Terre de la Couronne










NOTES:
 1. Property boundaries in this plan are from Service New Brunswick's boundary database. Please refer to Service New Brunswick for official property and ownership information.
 2. NAD 1983 CSRS New Brunswick Stereographic coordinate system is used on this plan.

REMARQUES:
 1. Les limites des propriétés figurant sur le présent plan proviennent de la base de données sur les limites des propriétés de Services Nouveau-Brunswick.
 2. Le système de coordonnées stéréographiques NAD 1983 CSRS du Nouveau-Brunswick est utilisé sur le présent plan.



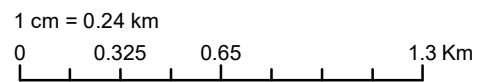
**Nature Legacy
protected areas /
Aires protégées du
Patrimoine naturel**
UID / NIU 4038100



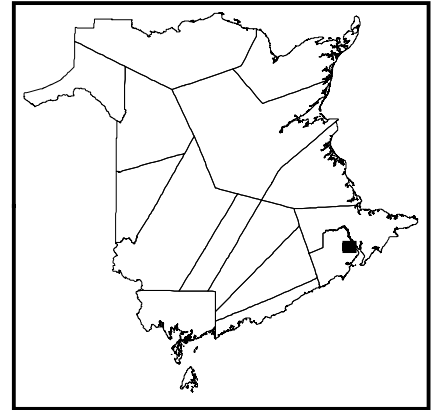
	Featured Nature Legacy protected area / Aires protégées du Patrimoine naturel en vedette
	Nature Legacy protected areas / Aires protégées du Patrimoine naturel
	Watercourse / Cours d'eau
	Highway / Autoroute
	Road / Chemin
	PID / NID
	Waterbody / Plan d'eau
	County / Comté
	Crown Land / Terre de la Couronne

NOTES:
 1. Property boundaries in this plan are from Service New Brunswick's boundary database. Please refer to Service New Brunswick for official property and ownership information.
 2. NAD 1983 CSRS New Brunswick Stereographic coordinate system is used on this plan.

REMARQUES:
 1. Les limites des propriétés figurant sur le présent plan proviennent de la base de données sur les limites des propriétés de Services Nouveau-Brunswick.
 2. Le système de coordonnées stéréographiques NAD 1983 CSRS du Nouveau-Brunswick est utilisé sur le présent plan.



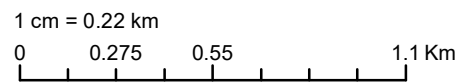
**Nature Legacy
protected areas /
Aires protégées du
Patrimoine naturel**
UID / NIU 4038200



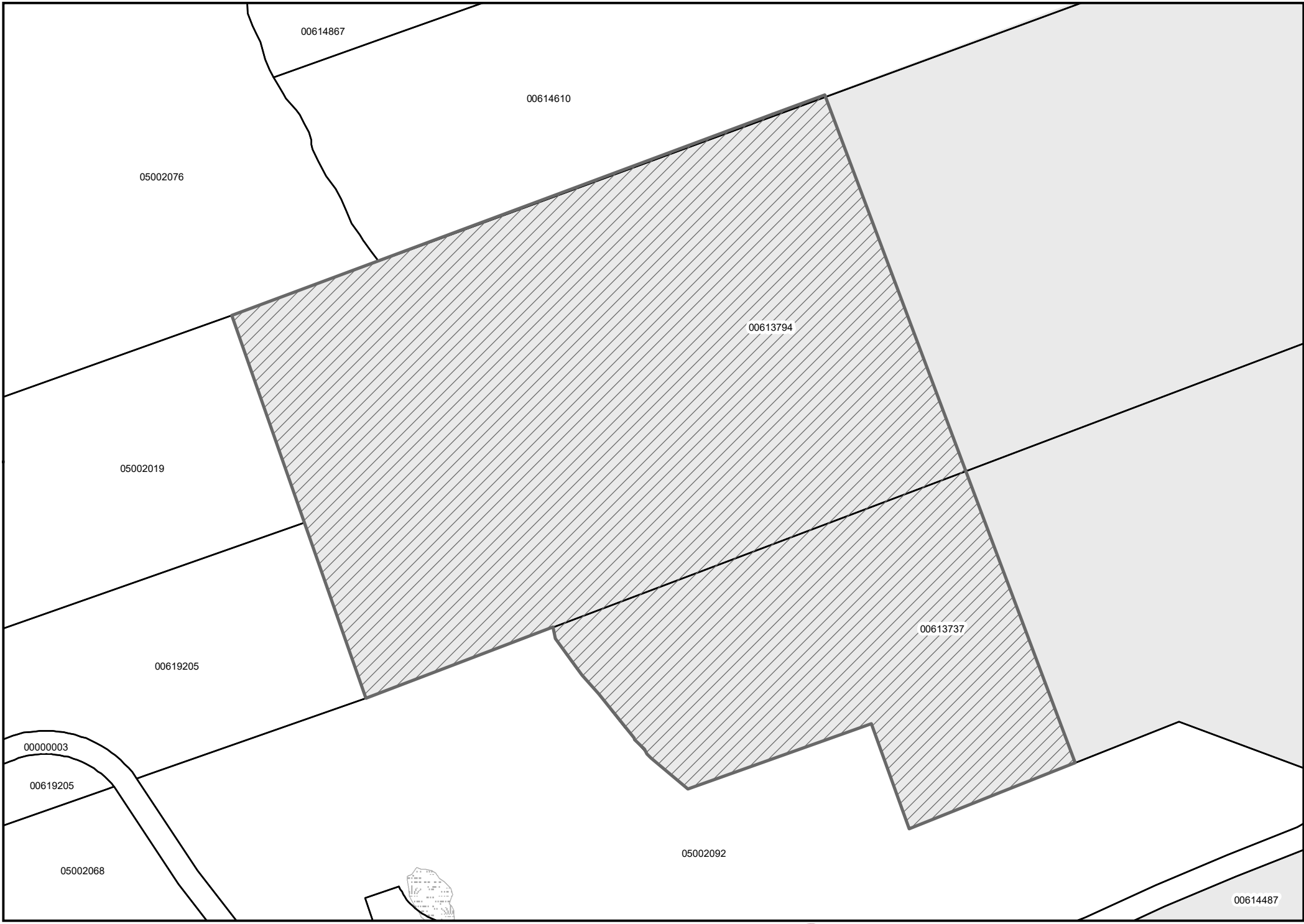
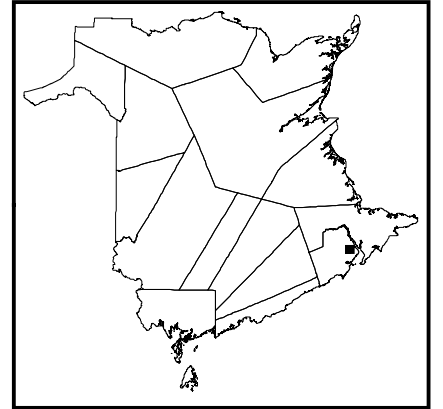
	Featured Nature Legacy protected area / Aires protégées du Patrimoine naturel en vedette
	Nature Legacy protected areas / Aires protégées du Patrimoine naturel
	Watercourse / Cours d'eau
	Highway / Autoroute
	Road / Chemin
	PID / NID
	Waterbody / Plan d'eau
	County / Comté
	Crown Land / Terre de la Couronne










NOTES:
 1. Property boundaries in this plan are from Service New Brunswick's boundary database. Please refer to Service New Brunswick for official property and ownership information.
 2. NAD 1983 CSRS New Brunswick Stereographic coordinate system is used on this plan.

REMARQUES:
 1. Les limites des propriétés figurant sur le présent plan proviennent de la base de données sur les limites des propriétés de Services Nouveau-Brunswick.
 2. Le système de coordonnées stéréographiques NAD 1983 CSRS du Nouveau-Brunswick est utilisé sur le présent plan.



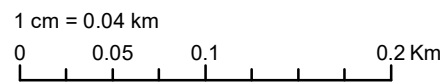
**Nature Legacy
protected areas /
Aires protégées du
Patrimoine naturel**
UID / NIU 4038300



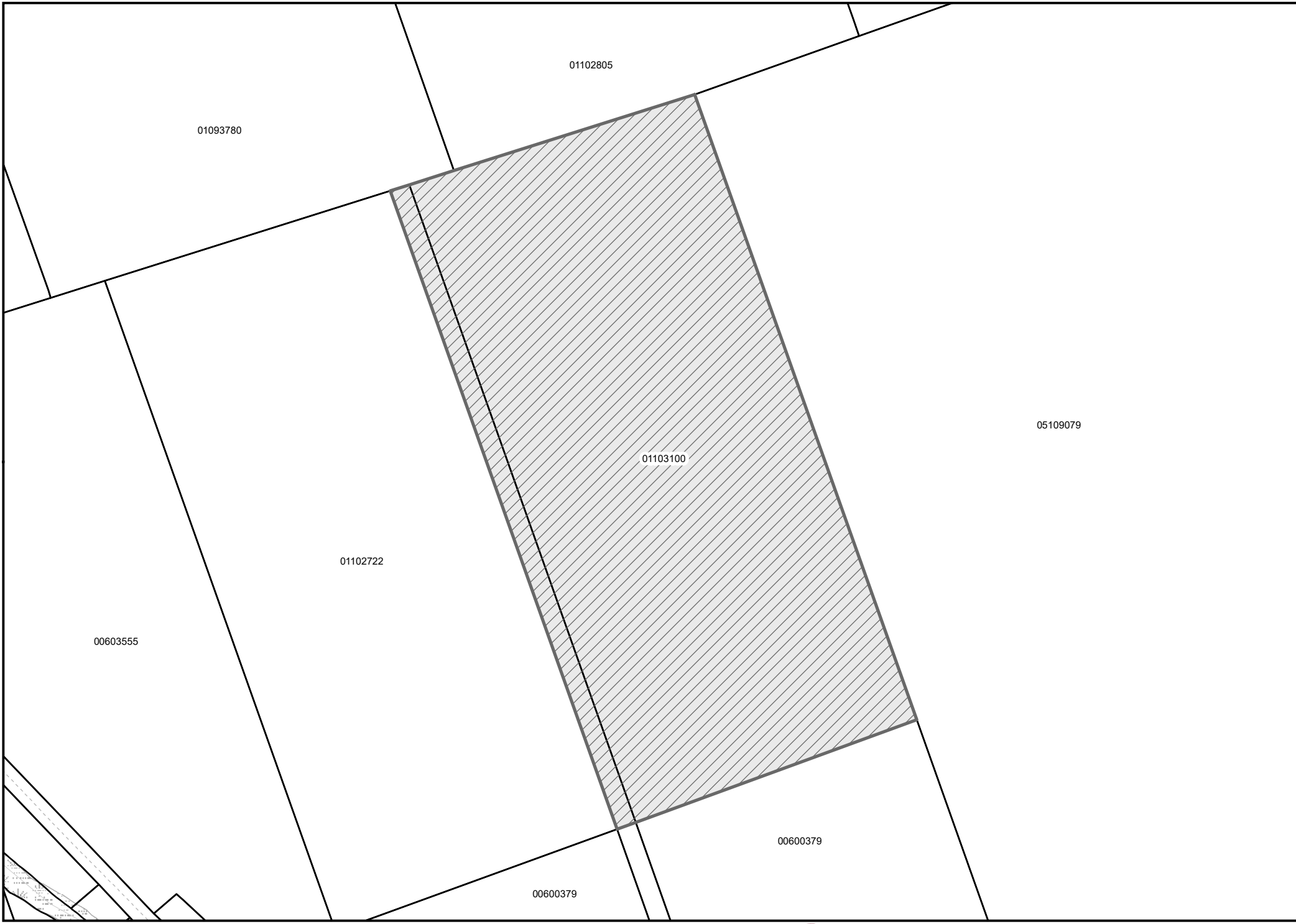
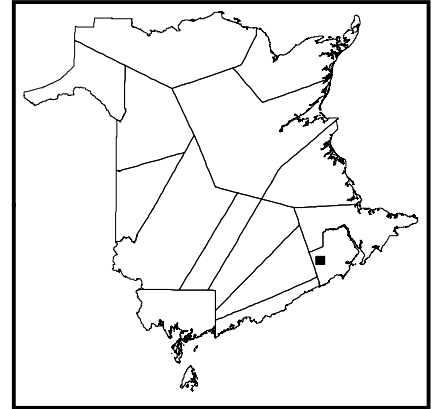
	Featured Nature Legacy protected area / Aires protégées du Patrimoine naturel en vedette
	Nature Legacy protected areas / Aires protégées du Patrimoine naturel
	Watercourse / Cours d'eau
	Highway / Autoroute
	Road / Chemin
	PID / NID
	Waterbody / Plan d'eau
	County / Comté
	Crown Land / Terre de la Couronne










NOTES:
 1. Property boundaries in this plan are from Service New Brunswick's boundary database. Please refer to Service New Brunswick for official property and ownership information.
 2. NAD 1983 CSRS New Brunswick Stereographic coordinate system is used on this plan.

REMARQUES:
 1. Les limites des propriétés figurant sur le présent plan proviennent de la base de données sur les limites des propriétés de Services Nouveau-Brunswick.
 2. Le système de coordonnées stéréographiques NAD 1983 CSRS du Nouveau-Brunswick est utilisé sur le présent plan.



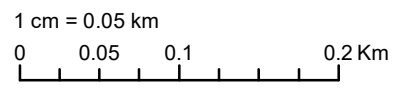
**Nature Legacy
protected areas /
Aires protégées du
Patrimoine naturel**
UID / NIU 4038400



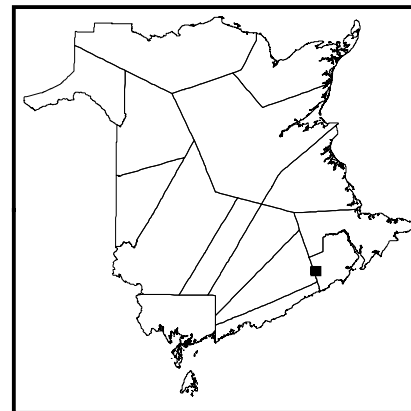
	Featured Nature Legacy protected area / Aires protégées du Patrimoine naturel en vedette
	Nature Legacy protected areas / Aires protégées du Patrimoine naturel
	Watercourse / Cours d'eau
	Highway / Autoroute
	Road / Chemin
	PID / NID
	Waterbody / Plan d'eau
	County / Comté
	Crown Land / Terre de la Couronne







NOTES:
 1. Property boundaries in this plan are from Service New Brunswick's boundary database. Please refer to Service New Brunswick for official property and ownership information.
 2. NAD 1983 CSRS New Brunswick Stereographic coordinate system is used on this plan.

REMARQUES:
 1. Les limites des propriétés figurant sur le présent plan proviennent de la base de données sur les limites des propriétés de Services Nouveau-Brunswick.
 2. Le système de coordonnées stéréographiques NAD 1983 CSRS du Nouveau-Brunswick est utilisé sur le présent plan.



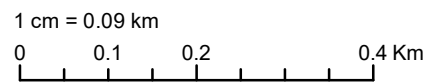
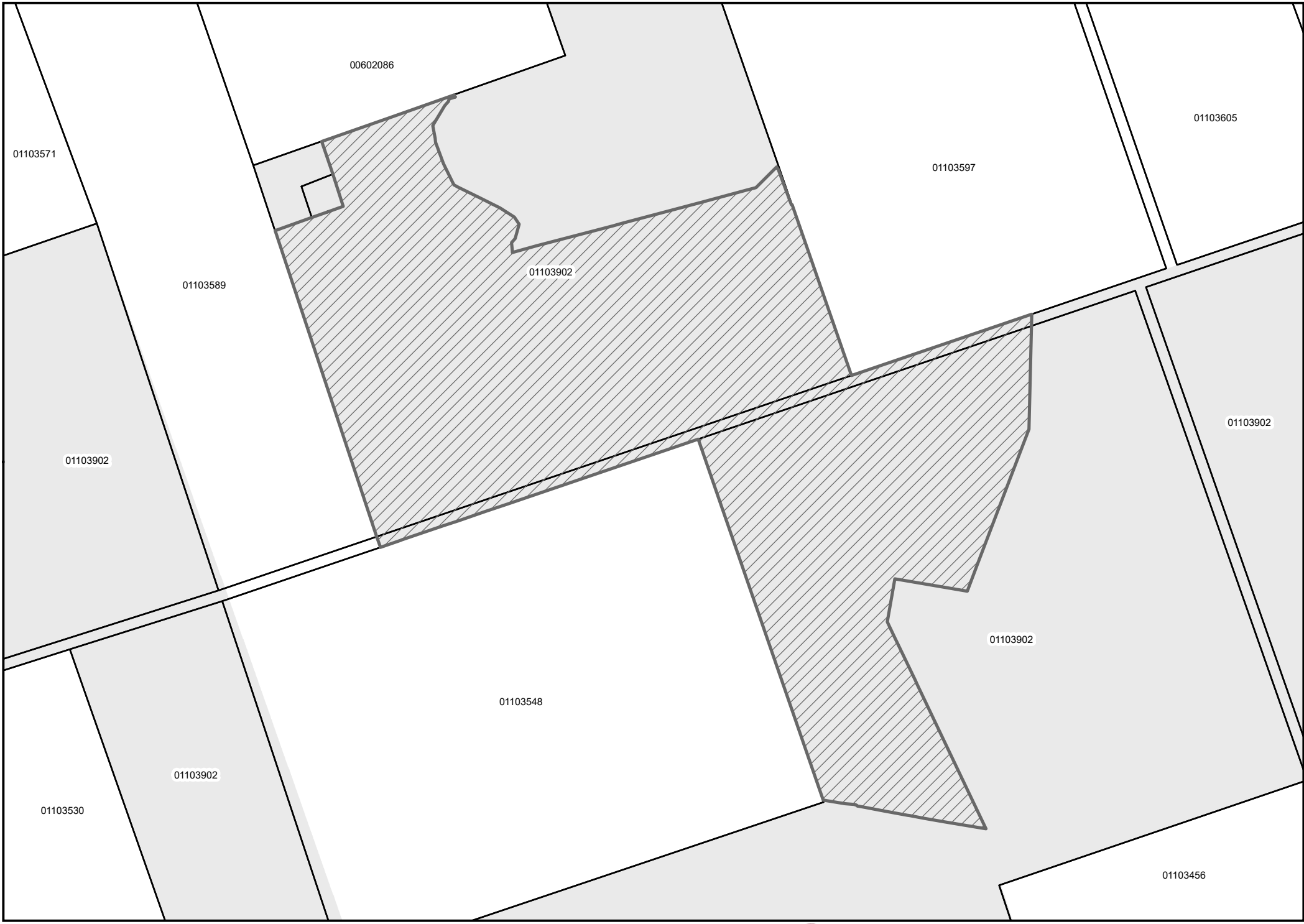
**Nature Legacy
protected areas /
Aires protégées du
Patrimoine naturel**
UID / NIU 4038500



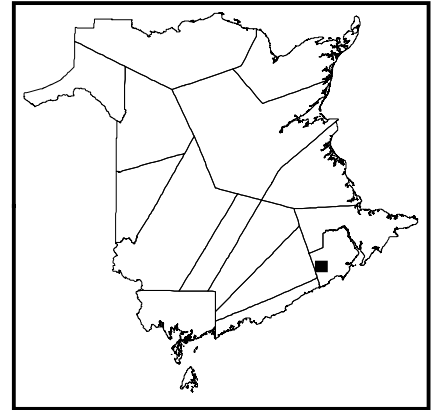
	Featured Nature Legacy protected area / Aires protégées du Patrimoine naturel en vedette
	Nature Legacy protected areas / Aires protégées du Patrimoine naturel
	Watercourse / Cours d'eau
	Highway / Autoroute
	Road / Chemin
	PID / NID
	Waterbody / Plan d'eau
	County / Comté
	Crown Land / Terre de la Couronne

NOTES:
 1. Property boundaries in this plan are from Service New Brunswick's boundary database. Please refer to Service New Brunswick for official property and ownership information.
 2. NAD 1983 CSRS New Brunswick Stereographic coordinate system is used on this plan.

REMARQUES:
 1. Les limites des propriétés figurant sur le présent plan proviennent de la base de données sur les limites des propriétés de Services Nouveau-Brunswick.
 2. Le système de coordonnées stéréographiques NAD 1983 CSRS du Nouveau-Brunswick est utilisé sur le présent plan.



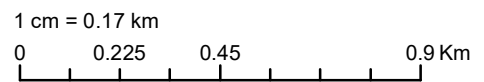
**Nature Legacy
protected areas /
Aires protégées du
Patrimoine naturel**
UID / NIU 4038600



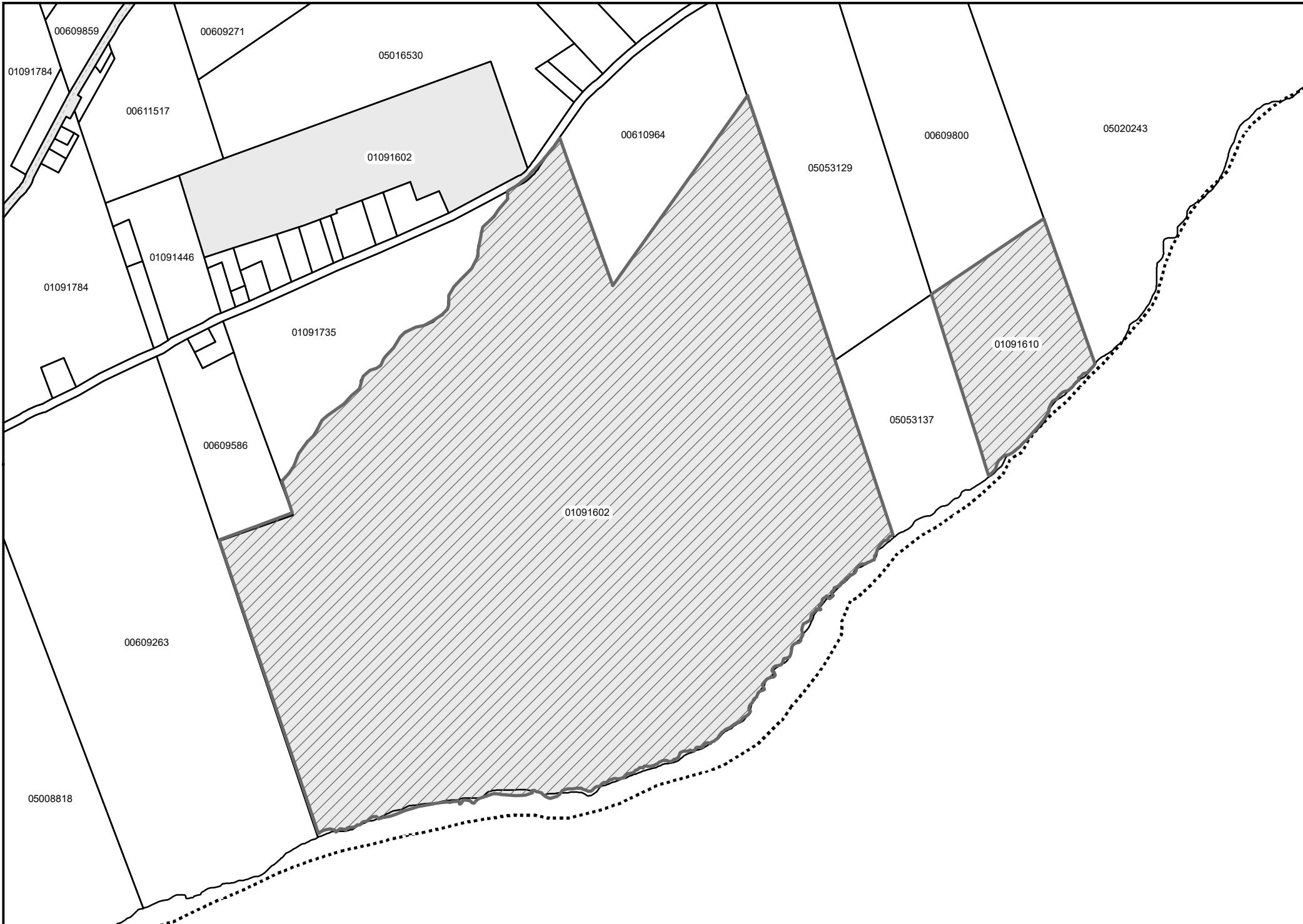
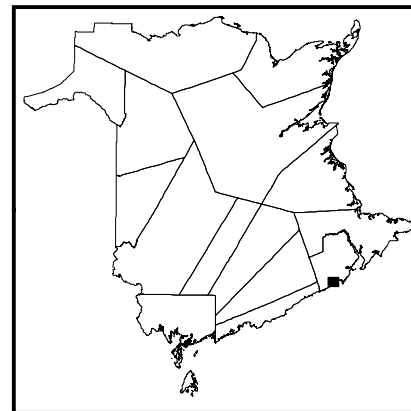
	Featured Nature Legacy protected area / Aires protégées du Patrimoine naturel en vedette
	Nature Legacy protected areas / Aires protégées du Patrimoine naturel
	Watercourse / Cours d'eau
	Highway / Autoroute
	Road / Chemin
	PID / NID
	Waterbody / Plan d'eau
	County / Comté
	Crown Land / Terre de la Couronne


NOTES:
 1. Property boundaries in this plan are from Service New Brunswick's boundary database. Please refer to Service New Brunswick for official property and ownership information.
 2. NAD 1983 CSRS New Brunswick Stereographic coordinate system is used on this plan.

REMARQUES:
 1. Les limites des propriétés figurant sur le présent plan proviennent de la base de données sur les limites des propriétés de Services Nouveau-Brunswick.
 2. Le système de coordonnées stéréographiques NAD 1983 CSRS du Nouveau-Brunswick est utilisé sur le présent plan.



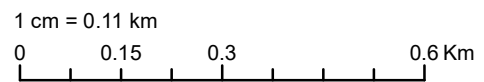
**Nature Legacy
protected areas /
Aires protégées du
Patrimoine naturel**
UID / NIU 4038700



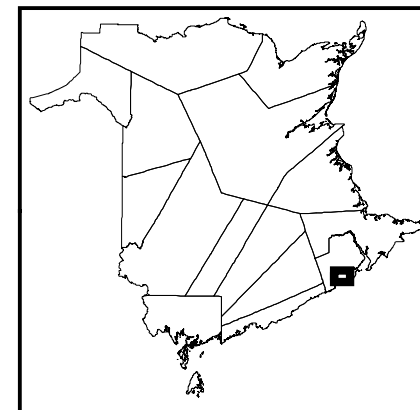
	Featured Nature Legacy protected area / Aires protégées du Patrimoine naturel en vedette
	Nature Legacy protected areas / Aires protégées du Patrimoine naturel
	Watercourse / Cours d'eau
	Highway / Autoroute
	Road / Chemin
	PID / NID
	Waterbody / Plan d'eau
	County / Comté
	Crown Land / Terre de la Couronne










NOTES:
 1. Property boundaries in this plan are from Service New Brunswick's boundary database. Please refer to Service New Brunswick for official property and ownership information.
 2. NAD 1983 CSRS New Brunswick Stereographic coordinate system is used on this plan.

REMARQUES:
 1. Les limites des propriétés figurant sur le présent plan proviennent de la base de données sur les limites des propriétés de Services Nouveau-Brunswick.
 2. Le système de coordonnées stéréographiques NAD 1983 CSRS du Nouveau-Brunswick est utilisé sur le présent plan.



**Nature Legacy
protected areas /
Aires protégées du
Patrimoine naturel**
UID / NIU 4038800



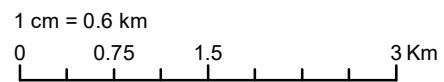
-  Featured Nature Legacy protected area / Aires protégées du Patrimoine naturel en vedette
-  Nature Legacy protected areas / Aires protégées du Patrimoine naturel
-  Watercourse / Cours d'eau
-  Highway / Autoroute
-  Road / Chemin
-  PID / NID
-  Waterbody / Plan d'eau
-  County / Comté
-  Crown Land / Terre de la Couronne

NOTES:

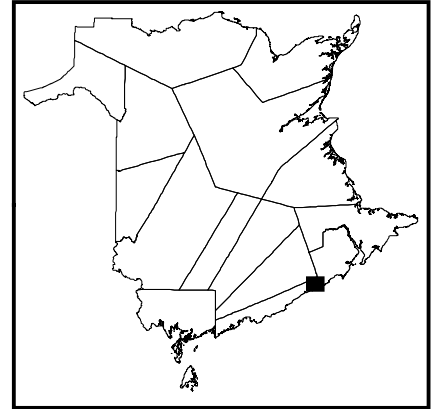
1. Property boundaries in this plan are from Service New Brunswick's boundary database. Please refer to Service New Brunswick for official property and ownership information.
2. NAD 1983 CSRS New Brunswick Stereographic coordinate system is used on this plan.

REMARQUES:

1. Les limites des propriétés figurant sur le présent plan proviennent de la base de données sur les limites des propriétés de Services Nouveau-Brunswick.
2. Le système de coordonnées stéréographiques NAD 1983 CSRS du Nouveau-Brunswick est utilisé sur le présent plan.



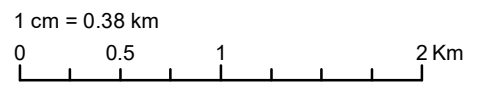
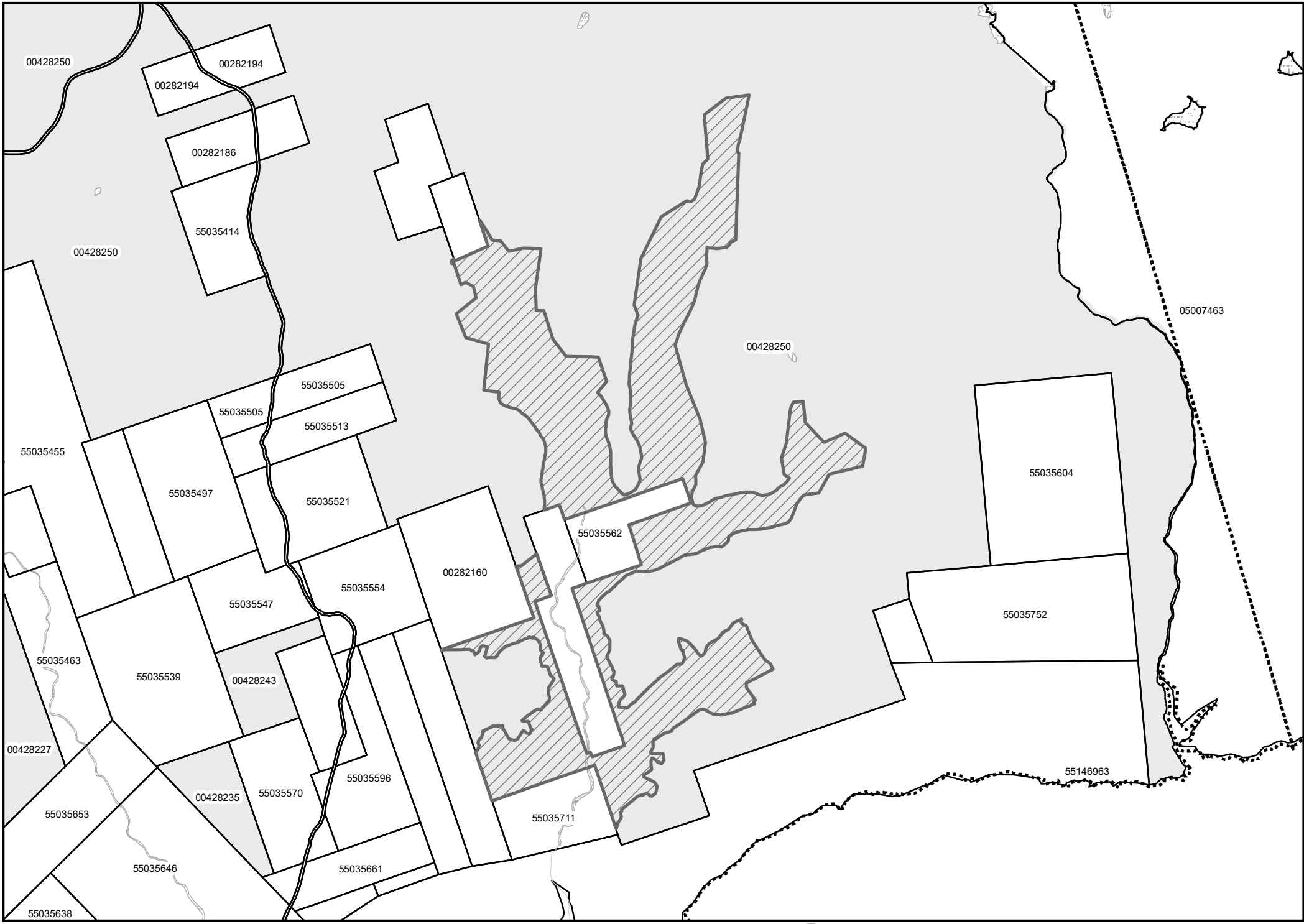
**Nature Legacy
protected areas /
Aires protégées du
Patrimoine naturel**
UID / NIU 4038900



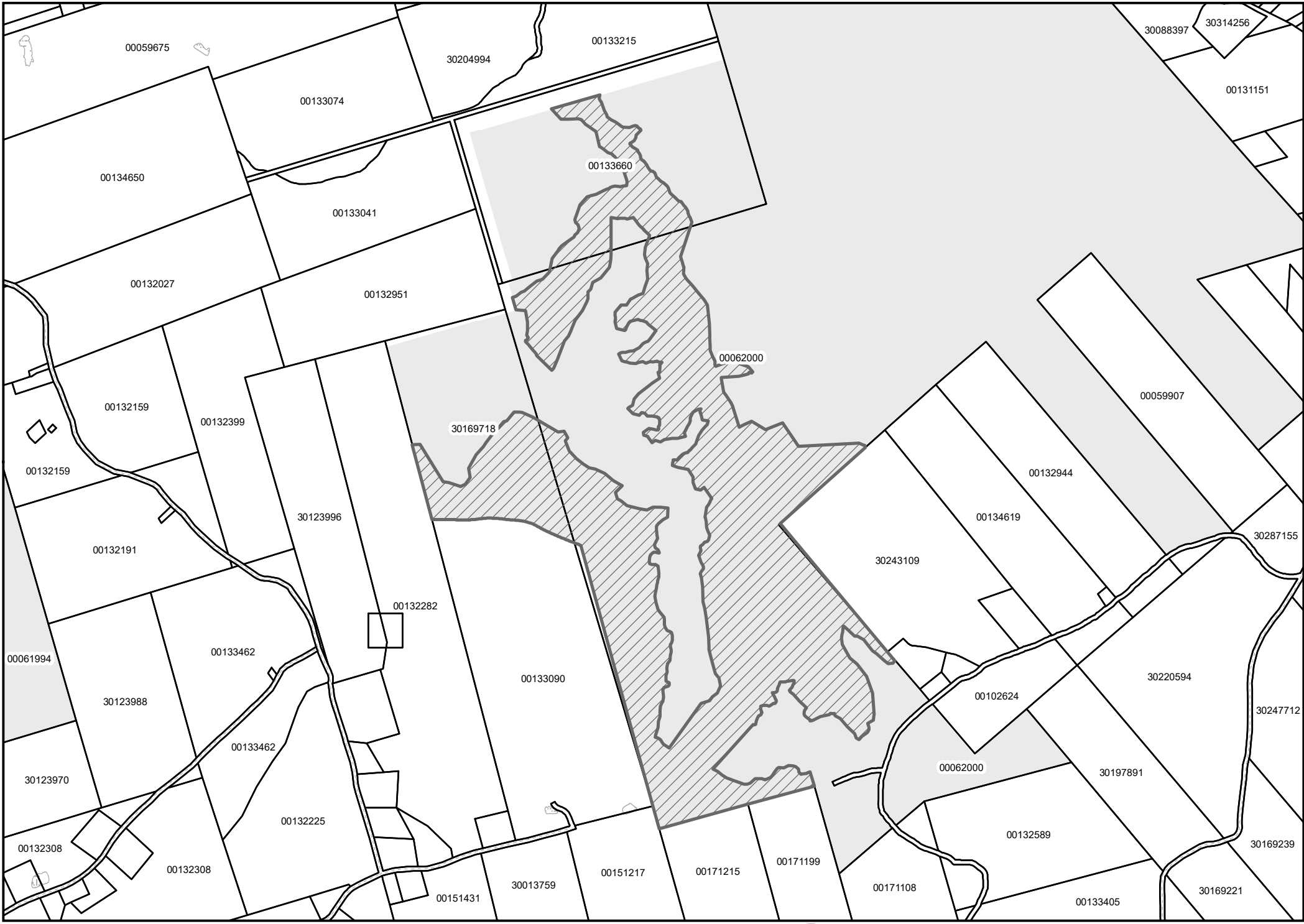
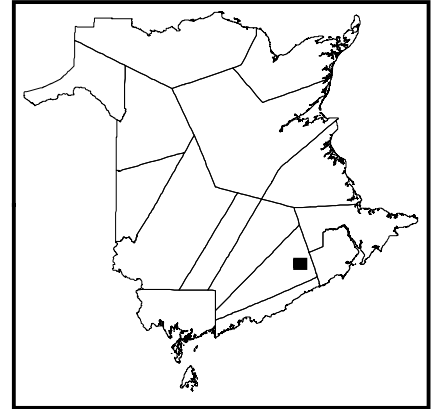
	Featured Nature Legacy protected area / Aires protégées du Patrimoine naturel en vedette
	Nature Legacy protected areas / Aires protégées du Patrimoine naturel
	Watercourse / Cours d'eau
	Highway / Autoroute
	Road / Chemin
	PID / NID
	Waterbody / Plan d'eau
	County / Comté
	Crown Land / Terre de la Couronne

NOTES:
 1. Property boundaries in this plan are from Service New Brunswick's boundary database. Please refer to Service New Brunswick for official property and ownership information.
 2. NAD 1983 CSRS New Brunswick Stereographic coordinate system is used on this plan.

REMARQUES:
 1. Les limites des propriétés figurant sur le présent plan proviennent de la base de données sur les limites des propriétés de Services Nouveau-Brunswick.
 2. Le système de coordonnées stéréographiques NAD 1983 CSRS du Nouveau-Brunswick est utilisé sur le présent plan.



**Nature Legacy
protected areas /
Aires protégées du
Patrimoine naturel**
UID / NIU 4039000



Featured Nature Legacy protected area / Aires protégées du Patrimoine naturel en vedette

Nature Legacy protected areas / Aires protégées du Patrimoine naturel

Watercourse / Cours d'eau

Highway / Autoroute

Road / Chemin

PID / NID

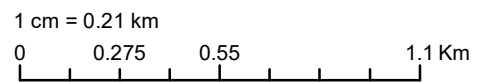
Waterbody / Plan d'eau

County / Comté

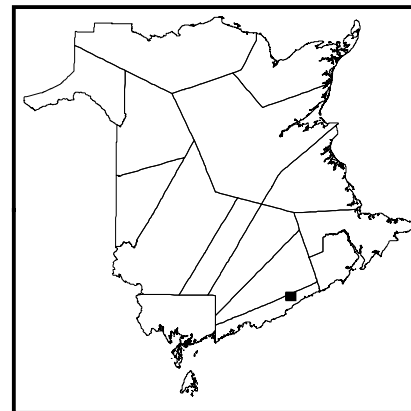
Crown Land / Terre de la Couronne








NOTES:
 1. Property boundaries in this plan are from Service New Brunswick's boundary database. Please refer to Service New Brunswick for official property and ownership information.
 2. NAD 1983 CSRS New Brunswick Stereographic coordinate system is used on this plan.

REMARQUES:
 1. Les limites des propriétés figurant sur le présent plan proviennent de la base de données sur les limites des propriétés de Services Nouveau-Brunswick.
 2. Le système de coordonnées stéréographiques NAD 1983 CSRS du Nouveau-Brunswick est utilisé sur le présent plan.



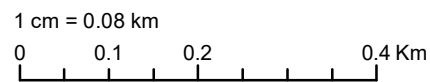
**Nature Legacy
protected areas /
Aires protégées du
Patrimoine naturel**
UID / NIU 4039100



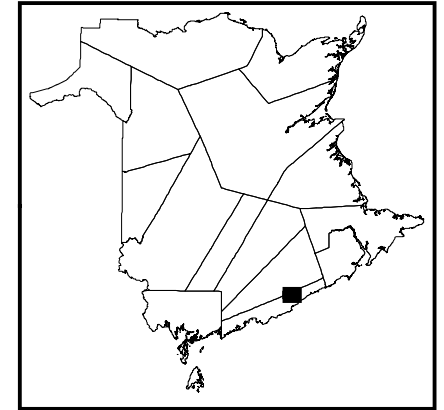
	Featured Nature Legacy protected area / Aires protégées du Patrimoine naturel en vedette
	Nature Legacy protected areas / Aires protégées du Patrimoine naturel
	Watercourse / Cours d'eau
	Highway / Autoroute
	Road / Chemin
	PID / NID
	Waterbody / Plan d'eau
	County / Comté
	Crown Land / Terre de la Couronne

NOTES:
 1. Property boundaries in this plan are from Service New Brunswick's boundary database. Please refer to Service New Brunswick for official property and ownership information.
 2. NAD 1983 CSRS New Brunswick Stereographic coordinate system is used on this plan.

REMARQUES:
 1. Les limites des propriétés figurant sur le présent plan proviennent de la base de données sur les limites des propriétés de Services Nouveau-Brunswick.
 2. Le système de coordonnées stéréographiques NAD 1983 CSRS du Nouveau-Brunswick est utilisé sur le présent plan.



**Nature Legacy
protected areas /
Aires protégées du
Patrimoine naturel**
UID / NIU 4039200



Featured Nature Legacy protected area / Aires protégées du Patrimoine naturel en vedette

Nature Legacy protected areas / Aires protégées du Patrimoine naturel

Watercourse / Cours d'eau

Highway / Autoroute

Road / Chemin

PID / NID

Waterbody / Plan d'eau

County / Comté

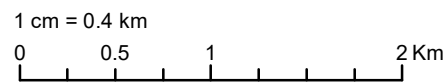
Crown Land / Terre de la Couronne

NOTES:

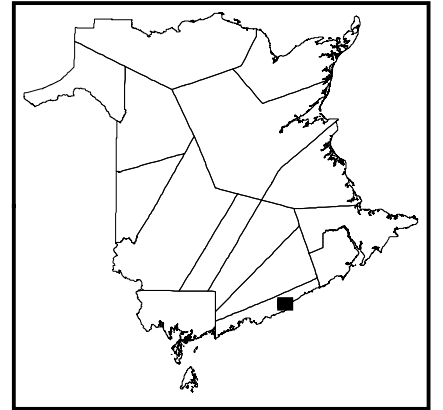
- Property boundaries in this plan are from Service New Brunswick's boundary database. Please refer to Service New Brunswick for official property and ownership information.
- NAD 1983 CSRS New Brunswick Stereographic coordinate system is used on this plan.









REMARQUES:

- Les limites des propriétés figurant sur le présent plan proviennent de la base de données sur les limites des propriétés de Services Nouveau-Brunswick.
- Le système de coordonnées stéréographiques NAD 1983 CSRS du Nouveau-Brunswick est utilisé sur le présent plan.



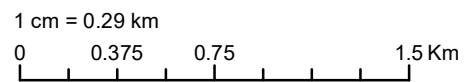
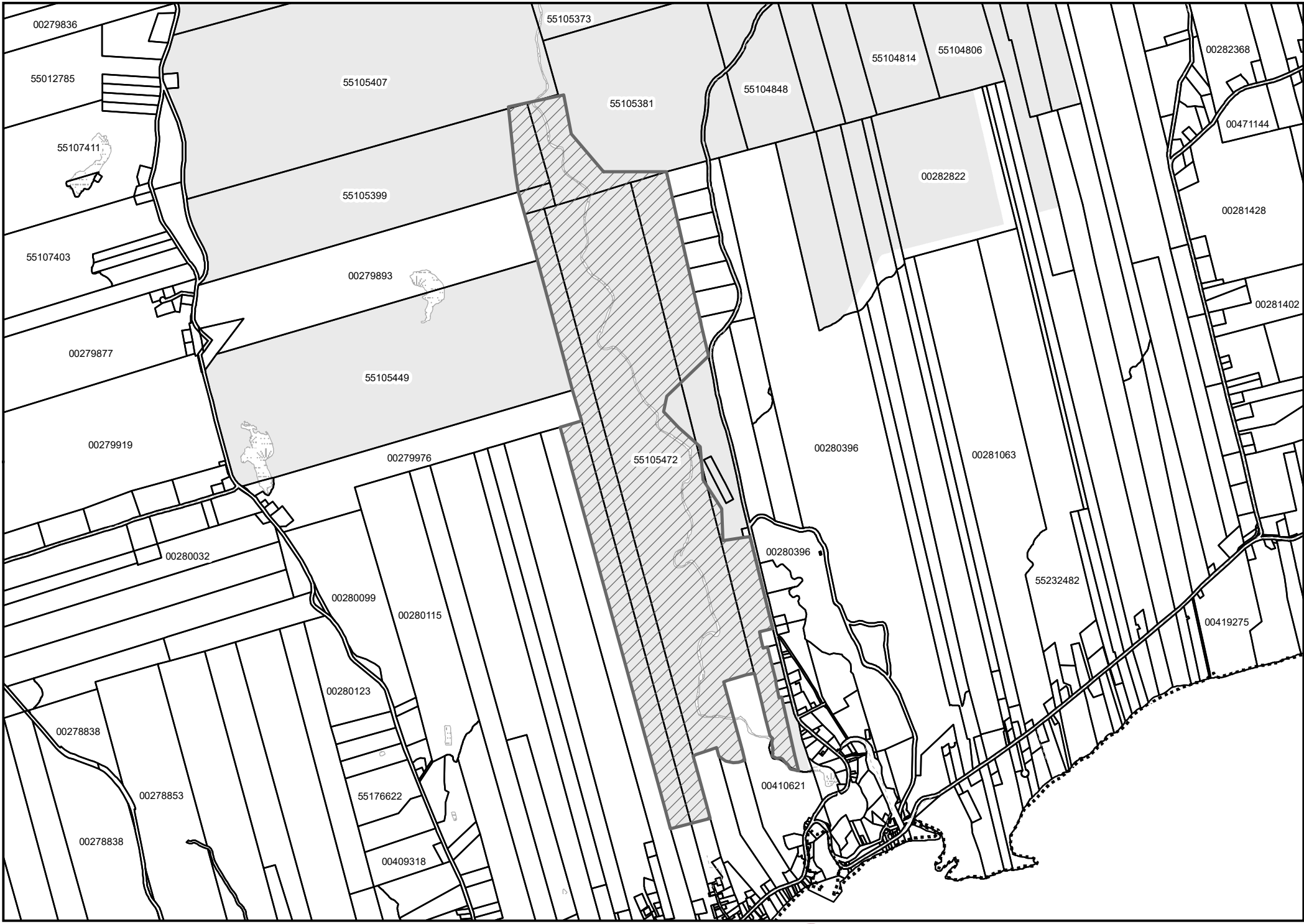
**Nature Legacy
protected areas /
Aires protégées du
Patrimoine naturel**
UID / NIU 4039300



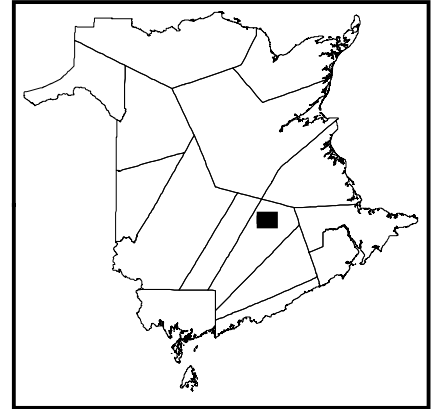
	Featured Nature Legacy protected area / Aires protégées du Patrimoine naturel en vedette
	Nature Legacy protected areas / Aires protégées du Patrimoine naturel
	Watercourse / Cours d'eau
	Highway / Autoroute
	Road / Chemin
	PID / NID
	Waterbody / Plan d'eau
	County / Comté
	Crown Land / Terre de la Couronne

NOTES:
 1. Property boundaries in this plan are from Service New Brunswick's boundary database. Please refer to Service New Brunswick for official property and ownership information.
 2. NAD 1983 CSRS New Brunswick Stereographic coordinate system is used on this plan.

REMARQUES:
 1. Les limites des propriétés figurant sur le présent plan proviennent de la base de données sur les limites des propriétés de Services Nouveau-Brunswick.
 2. Le système de coordonnées stéréographiques NAD 1983 CSRS du Nouveau-Brunswick est utilisé sur le présent plan.



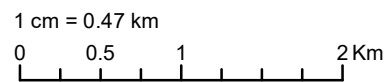
**Nature Legacy
protected areas /
Aires protégées du
Patrimoine naturel**
UID / NIU 4039400



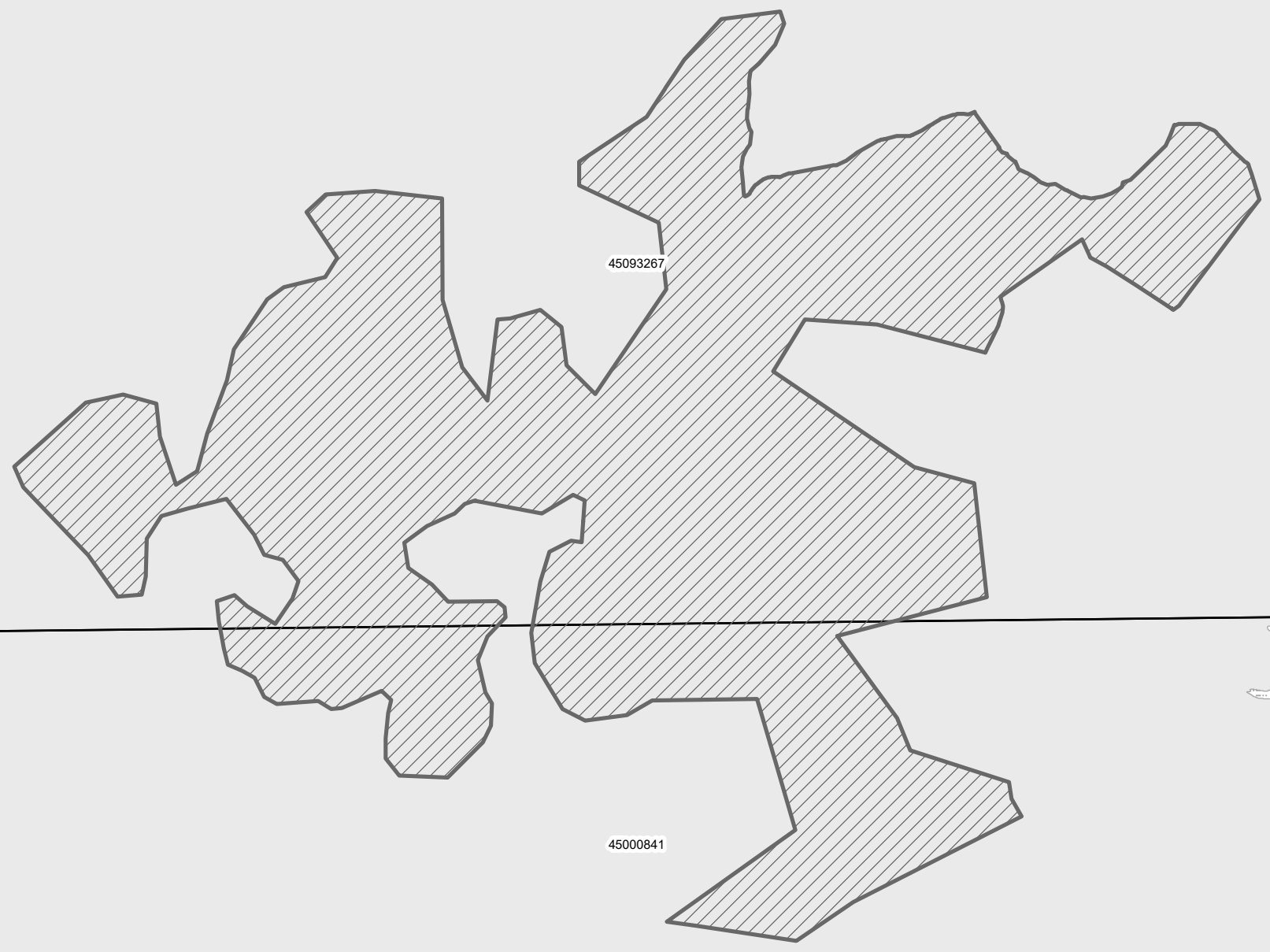
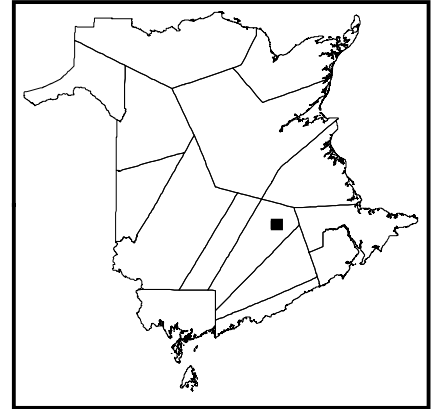
	Featured Nature Legacy protected area / Aires protégées du Patrimoine naturel en vedette
	Nature Legacy protected areas / Aires protégées du Patrimoine naturel
	Watercourse / Cours d'eau
	Highway / Autoroute
	Road / Chemin
	PID / NID
	Waterbody / Plan d'eau
	County / Comté
	Crown Land / Terre de la Couronne









NOTES:
 1. Property boundaries in this plan are from Service New Brunswick's boundary database. Please refer to Service New Brunswick for official property and ownership information.
 2. NAD 1983 CSRS New Brunswick Stereographic coordinate system is used on this plan.

REMARQUES:
 1. Les limites des propriétés figurant sur le présent plan proviennent de la base de données sur les limites des propriétés de Services Nouveau-Brunswick.
 2. Le système de coordonnées stéréographiques NAD 1983 CSRS du Nouveau-Brunswick est utilisé sur le présent plan.



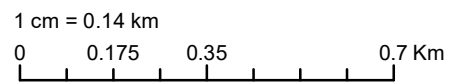
**Nature Legacy
protected areas /
Aires protégées du
Patrimoine naturel**
UID / NIU 4039500



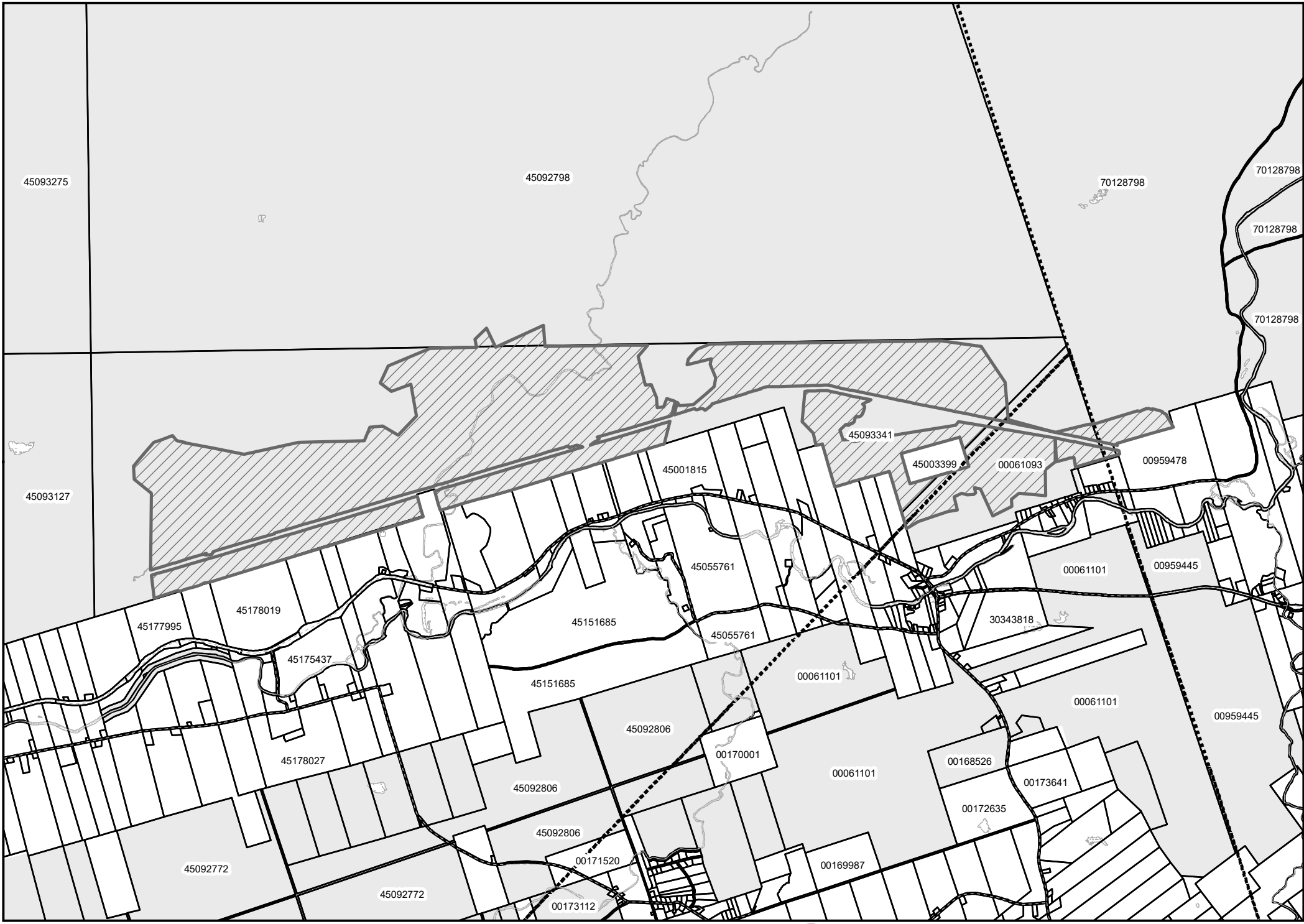
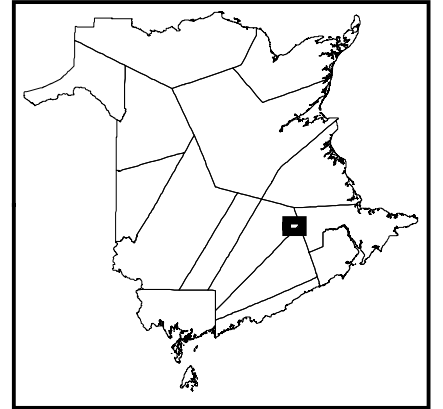
	Featured Nature Legacy protected area / Aires protégées du Patrimoine naturel en vedette
	Nature Legacy protected areas / Aires protégées du Patrimoine naturel
	Watercourse / Cours d'eau
	Highway / Autoroute
	Road / Chemin
	PID / NID
	Waterbody / Plan d'eau
	County / Comté
	Crown Land / Terre de la Couronne

NOTES:
 1. Property boundaries in this plan are from Service New Brunswick's boundary database. Please refer to Service New Brunswick for official property and ownership information.
 2. NAD 1983 CSRS New Brunswick Stereographic coordinate system is used on this plan.

REMARQUES:
 1. Les limites des propriétés figurant sur le présent plan proviennent de la base de données sur les limites des propriétés de Services Nouveau-Brunswick.
 2. Le système de coordonnées stéréographiques NAD 1983 CSRS du Nouveau-Brunswick est utilisé sur le présent plan.



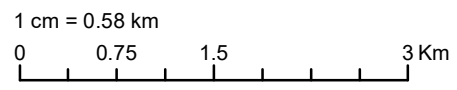
**Nature Legacy
protected areas /
Aires protégées du
Patrimoine naturel**
UID / NIU 4039600



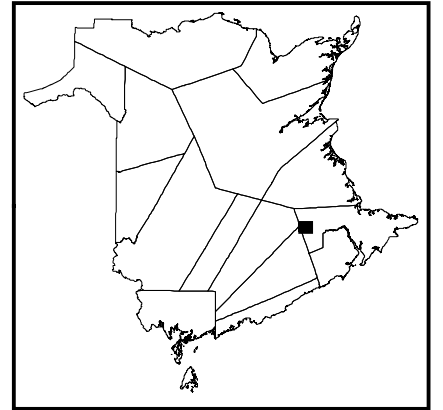
Featured Nature Legacy protected area / Aires protégées du Patrimoine naturel en vedette
 Nature Legacy protected areas / Aires protégées du Patrimoine naturel
 Watercourse / Cours d'eau
 Highway / Autoroute
 Road / Chemin
 PID / NID
 Waterbody / Plan d'eau
 County / Comté
 Crown Land / Terre de la Couronne

NOTES:
 1. Property boundaries in this plan are from Service New Brunswick's boundary database. Please refer to Service New Brunswick for official property and ownership information.
 2. NAD 1983 CSRS New Brunswick Stereographic coordinate system is used on this plan.

REMARQUES:
 1. Les limites des propriétés figurant sur le présent plan proviennent de la base de données sur les limites des propriétés de Services Nouveau-Brunswick.
 2. Le système de coordonnées stéréographiques NAD 1983 CSRS du Nouveau-Brunswick est utilisé sur le présent plan.



**Nature Legacy
protected areas /
Aires protégées du
Patrimoine naturel**
UID / NIU 4039700



 Featured Nature Legacy protected area / Aires protégées du Patrimoine naturel en vedette

 Nature Legacy protected areas / Aires protégées du Patrimoine naturel

 Watercourse / Cours d'eau

 Highway / Autoroute

 Road / Chemin

 PID / NID

 Waterbody / Plan d'eau

 County / Comté


 Crown Land / Terre de la Couronne

NOTES:

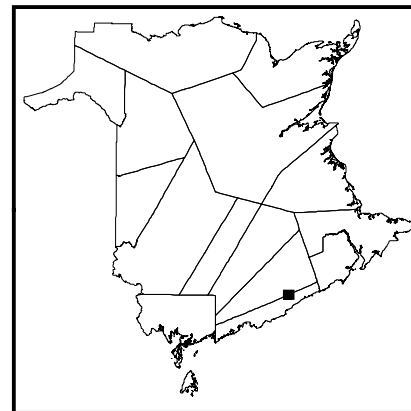
- Property boundaries in this plan are from Service New Brunswick's boundary database. Please refer to Service New Brunswick for official property and ownership information.
- NAD 1983 CSRS New Brunswick Stereographic coordinate system is used on this plan.







REMARQUES:

- Les limites des propriétés figurant sur le présent plan proviennent de la base de données sur les limites des propriétés de Services Nouveau-Brunswick.
- Le système de coordonnées stéréographiques NAD 1983 CSRS du Nouveau-Brunswick est utilisé sur le présent plan.



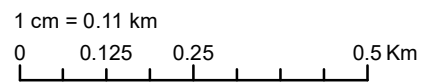
**Nature Legacy
protected areas /
Aires protégées du
Patrimoine naturel**
UID / NIU 4039800



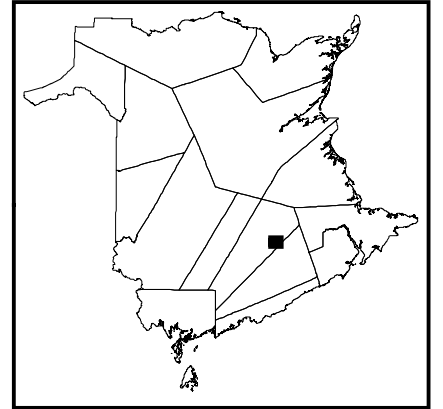
	Featured Nature Legacy protected area / Aires protégées du Patrimoine naturel en vedette
	Nature Legacy protected areas / Aires protégées du Patrimoine naturel
	Watercourse / Cours d'eau
	Highway / Autoroute
	Road / Chemin
	PID / NID
	Waterbody / Plan d'eau
	County / Comté
	Crown Land / Terre de la Couronne

NOTES:
 1. Property boundaries in this plan are from Service New Brunswick's boundary database. Please refer to Service New Brunswick for official property and ownership information.
 2. NAD 1983 CSRS New Brunswick Stereographic coordinate system is used on this plan.

REMARQUES:
 1. Les limites des propriétés figurant sur le présent plan proviennent de la base de données sur les limites des propriétés de Services Nouveau-Brunswick.
 2. Le système de coordonnées stéréographiques NAD 1983 CSRS du Nouveau-Brunswick est utilisé sur le présent plan.



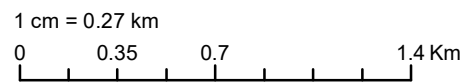
**Nature Legacy
protected areas /
Aires protégées du
Patrimoine naturel**
UID / NIU 4039900



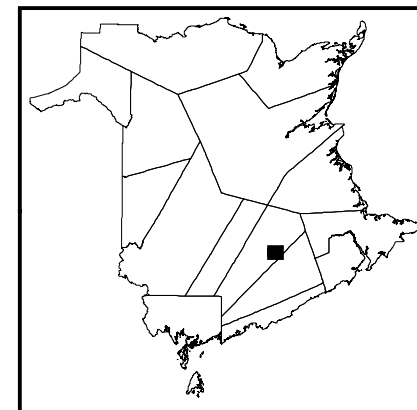
	Featured Nature Legacy protected area / Aires protégées du Patrimoine naturel en vedette
	Nature Legacy protected areas / Aires protégées du Patrimoine naturel
	Watercourse / Cours d'eau
	Highway / Autoroute
	Road / Chemin
	PID / NID
	Waterbody / Plan d'eau
	County / Comté
	Crown Land / Terre de la Couronne










NOTES:
 1. Property boundaries in this plan are from Service New Brunswick's boundary database. Please refer to Service New Brunswick for official property and ownership information.
 2. NAD 1983 CSRS New Brunswick Stereographic coordinate system is used on this plan.

REMARQUES:
 1. Les limites des propriétés figurant sur le présent plan proviennent de la base de données sur les limites des propriétés de Services Nouveau-Brunswick.
 2. Le système de coordonnées stéréographiques NAD 1983 CSRS du Nouveau-Brunswick est utilisé sur le présent plan.



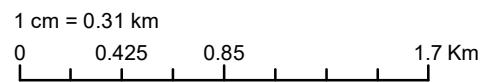
**Nature Legacy
protected areas /
Aires protégées du
Patrimoine naturel**
UID / NIU 4040000



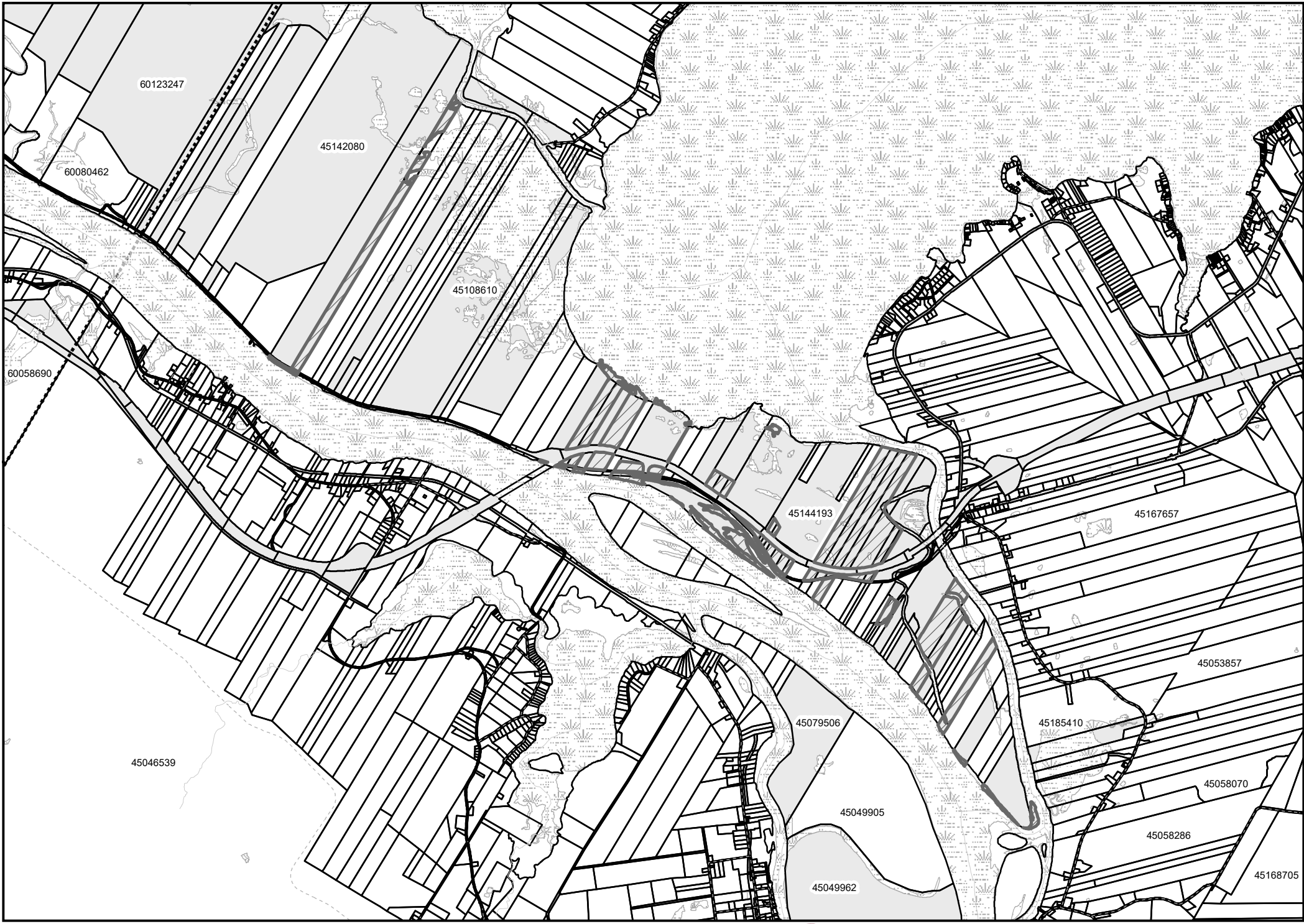
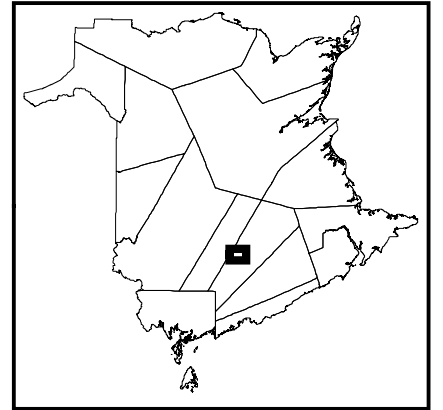
	Featured Nature Legacy protected area / Aires protégées du Patrimoine naturel en vedette
	Nature Legacy protected areas / Aires protégées du Patrimoine naturel
	Watercourse / Cours d'eau
	Highway / Autoroute
	Road / Chemin
	PID / NID
	Waterbody / Plan d'eau
	County / Comté
	Crown Land / Terre de la Couronne

NOTES:
 1. Property boundaries in this plan are from Service New Brunswick's boundary database. Please refer to Service New Brunswick for official property and ownership information.
 2. NAD 1983 CSRS New Brunswick Stereographic coordinate system is used on this plan.

REMARQUES:
 1. Les limites des propriétés figurant sur le présent plan proviennent de la base de données sur les limites des propriétés de Services Nouveau-Brunswick.
 2. Le système de coordonnées stéréographiques NAD 1983 CSRS du Nouveau-Brunswick est utilisé sur le présent plan.



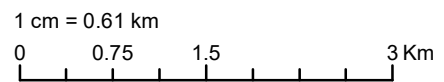
**Nature Legacy
protected areas /
Aires protégées du
Patrimoine naturel**
UID / NIU 4040100



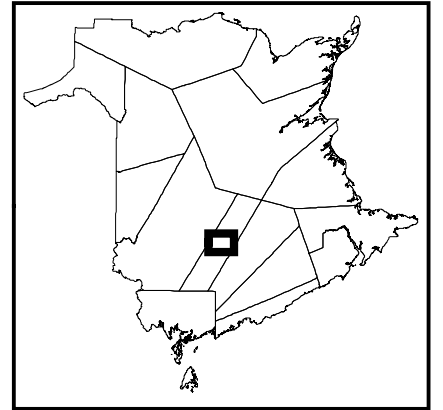
	Featured Nature Legacy protected area / Aires protégées du Patrimoine naturel en vedette
	Nature Legacy protected areas / Aires protégées du Patrimoine naturel
	Watercourse / Cours d'eau
	Highway / Autoroute
	Road / Chemin
	PID / NID
	Waterbody / Plan d'eau
	County / Comté
	Crown Land / Terre de la Couronne









NOTES:
 1. Property boundaries in this plan are from Service New Brunswick's boundary database. Please refer to Service New Brunswick for official property and ownership information.
 2. NAD 1983 CSRS New Brunswick Stereographic coordinate system is used on this plan.

REMARQUES:
 1. Les limites des propriétés figurant sur le présent plan proviennent de la base de données sur les limites des propriétés de Services Nouveau-Brunswick.
 2. Le système de coordonnées stéréographiques NAD 1983 CSRS du Nouveau-Brunswick est utilisé sur le présent plan.



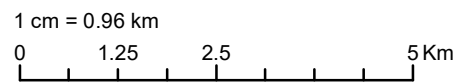
**Nature Legacy
protected areas /
Aires protégées du
Patrimoine naturel**
UID / NIU 4040200



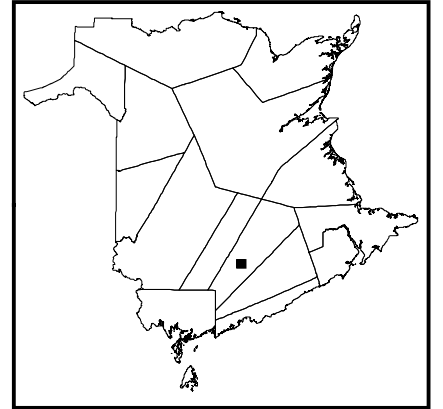
	Featured Nature Legacy protected area / Aires protégées du Patrimoine naturel en vedette
	Nature Legacy protected areas / Aires protégées du Patrimoine naturel
	Watercourse / Cours d'eau
	Highway / Autoroute
	Road / Chemin
	PID / NID
	Waterbody / Plan d'eau
	County / Comté
	Crown Land / Terre de la Couronne








NOTES:
 1. Property boundaries in this plan are from Service New Brunswick's boundary database. Please refer to Service New Brunswick for official property and ownership information.
 2. NAD 1983 CSRS New Brunswick Stereographic coordinate system is used on this plan.

REMARQUES:
 1. Les limites des propriétés figurant sur le présent plan proviennent de la base de données sur les limites des propriétés de Services Nouveau-Brunswick.
 2. Le système de coordonnées stéréographiques NAD 1983 CSRS du Nouveau-Brunswick est utilisé sur le présent plan.




**Nature Legacy
protected areas /
Aires protégées du
Patrimoine naturel**
UID / NIU 4040300



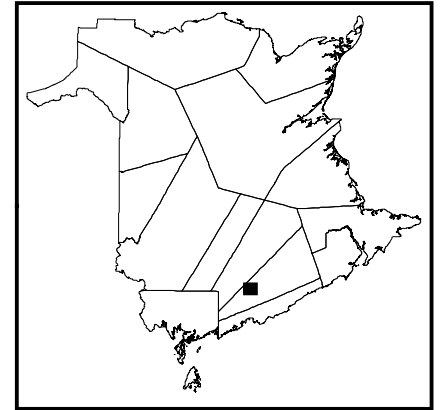
	Featured Nature Legacy protected area / Aires protégées du Patrimoine naturel en vedette
	Nature Legacy protected areas / Aires protégées du Patrimoine naturel
	Watercourse / Cours d'eau
	Highway / Autoroute
	Road / Chemin
	PID / NID
	Waterbody / Plan d'eau
	County / Comté
	Crown Land / Terre de la Couronne










NOTES:
 1. Property boundaries in this plan are from Service New Brunswick's boundary database. Please refer to Service New Brunswick for official property and ownership information.
 2. NAD 1983 CSRS New Brunswick Stereographic coordinate system is used on this plan.

REMARQUES:
 1. Les limites des propriétés figurant sur le présent plan proviennent de la base de données sur les limites des propriétés de Services Nouveau-Brunswick.
 2. Le système de coordonnées stéréographiques NAD 1983 CSRS du Nouveau-Brunswick est utilisé sur le présent plan.



**Nature Legacy
protected areas /
Aires protégées du
Patrimoine naturel**
UID / NIU 4040400



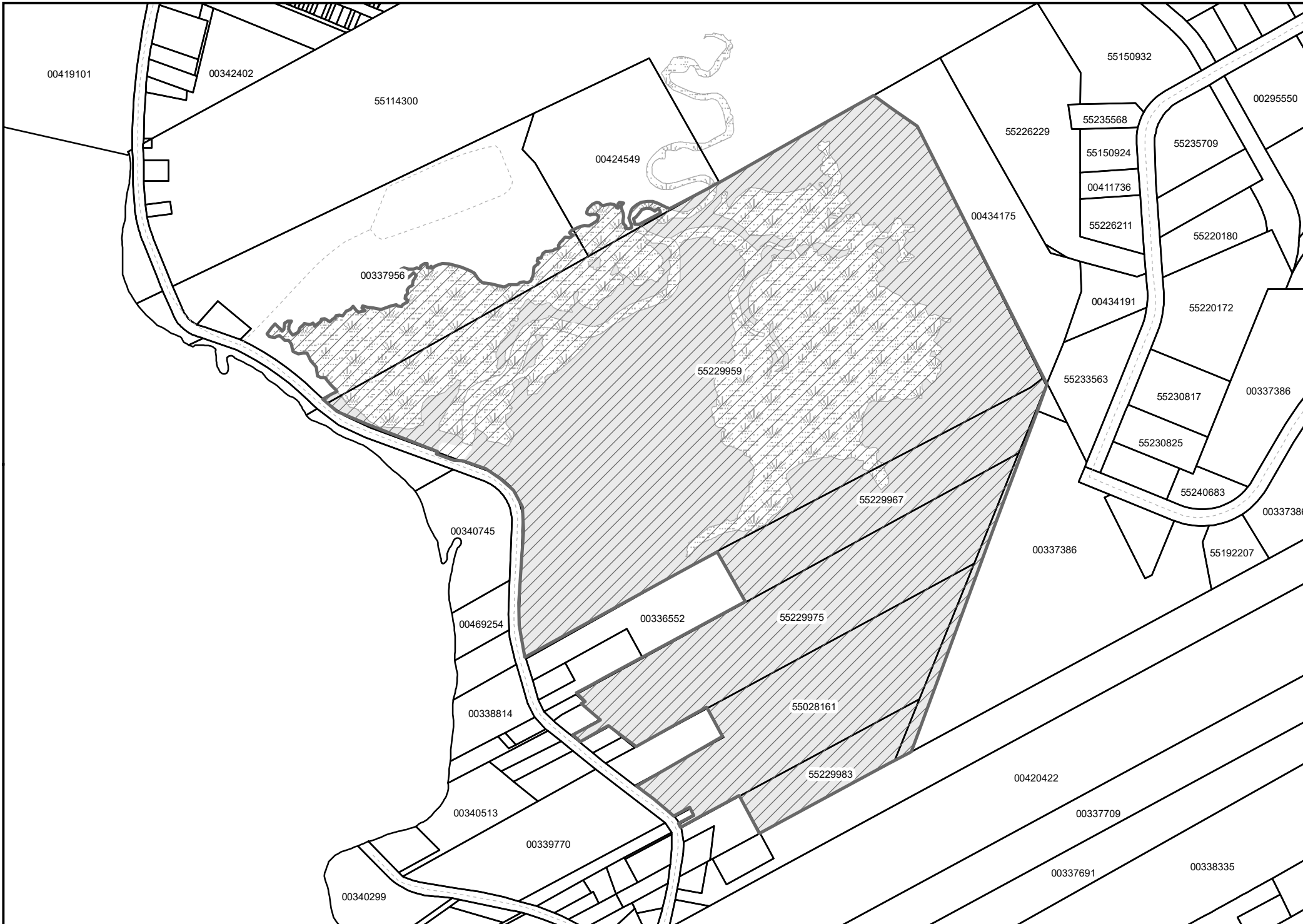
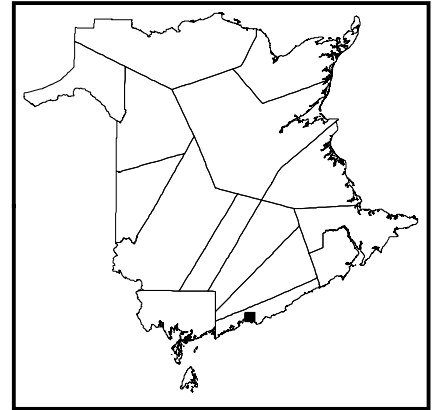
-  Featured Nature Legacy protected area / Aires protégées du Patrimoine naturel en vedette
-  Nature Legacy protected areas / Aires protégées du Patrimoine naturel
-  Watercourse / Cours d'eau
-  Highway / Autoroute
-  Road / Chemin
-  PID / NID
-  Waterbody / Plan d'eau
-  County / Comté
-  Crown Land / Terre de la Couronne







- NOTES:**
1. Property boundaries in this plan are from Service New Brunswick's boundary database. Please refer to Service New Brunswick for official property and ownership information.
 2. NAD 1983 CSRS New Brunswick Stereographic coordinate system is used on this plan.
- REMARQUES:**
1. Les limites des propriétés figurant sur le présent plan proviennent de la base de données sur les limites des propriétés de Services Nouveau-Brunswick.
 2. Le système de coordonnées stéréographiques NAD 1983 CSRS du Nouveau-Brunswick est utilisé sur le présent plan.



1 cm = 0.23 km
0 0.3 0.6 1.2 Km

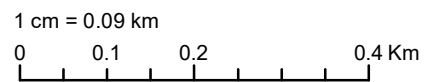
**Nature Legacy
protected areas /
Aires protégées du
Patrimoine naturel**
UID / NIU 4040500



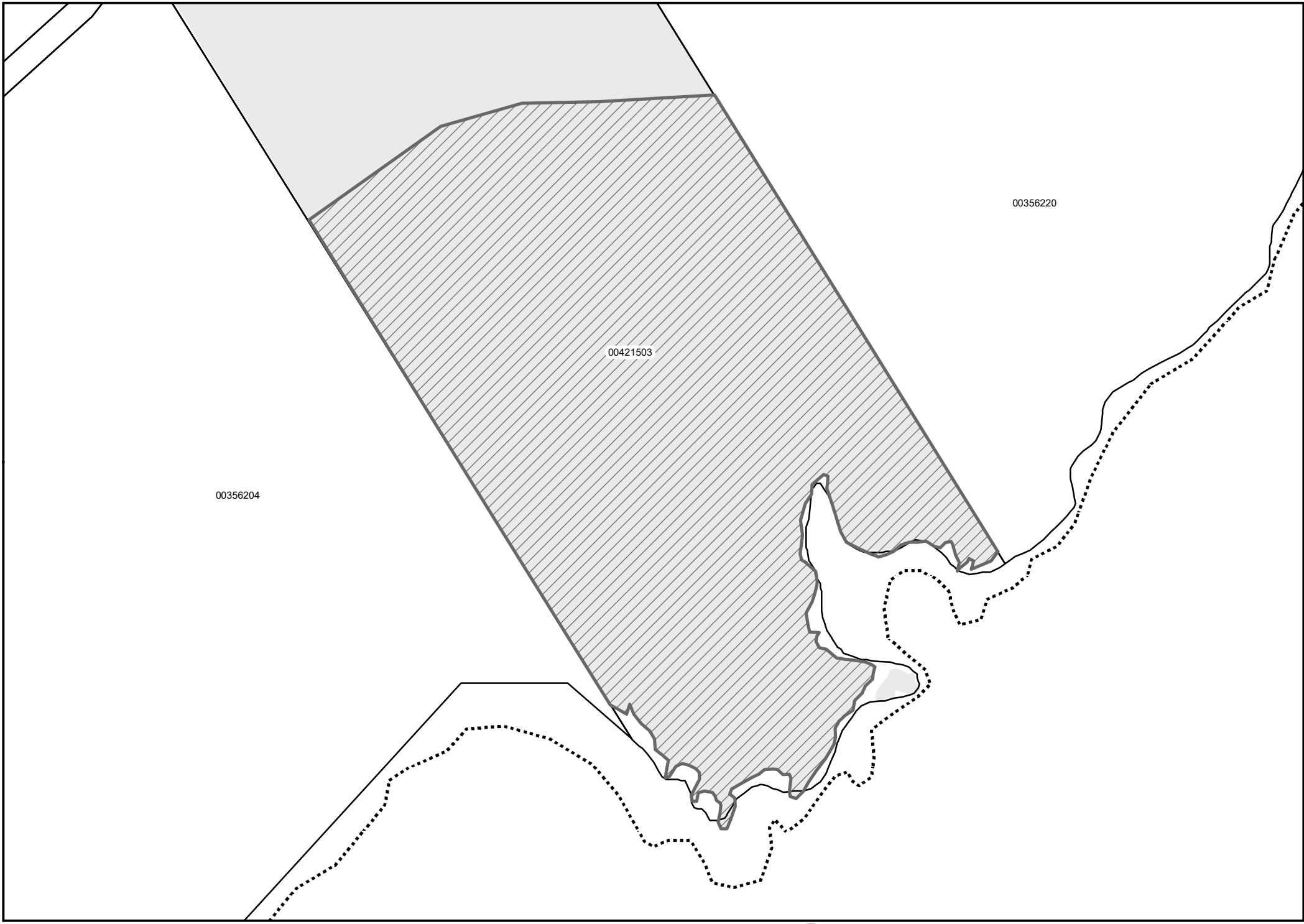
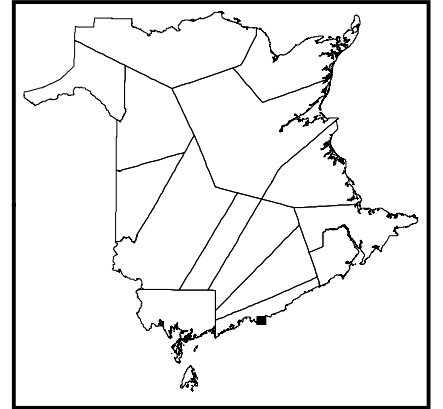
	Featured Nature Legacy protected area / Aires protégées du Patrimoine naturel en vedette
	Nature Legacy protected areas / Aires protégées du Patrimoine naturel
	Watercourse / Cours d'eau
	Highway / Autoroute
	Road / Chemin
	PID / NID
	Waterbody / Plan d'eau
	County / Comté
	Crown Land / Terre de la Couronne

NOTES:
 1. Property boundaries in this plan are from Service New Brunswick's boundary database. Please refer to Service New Brunswick for official property and ownership information.
 2. NAD 1983 CSRS New Brunswick Stereographic coordinate system is used on this plan.

REMARQUES:
 1. Les limites des propriétés figurant sur le présent plan proviennent de la base de données sur les limites des propriétés de Services Nouveau-Brunswick.
 2. Le système de coordonnées stéréographiques NAD 1983 CSRS du Nouveau-Brunswick est utilisé sur le présent plan.



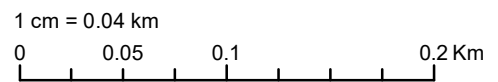
**Nature Legacy
protected areas /
Aires protégées du
Patrimoine naturel**
UID / NIU 4040600



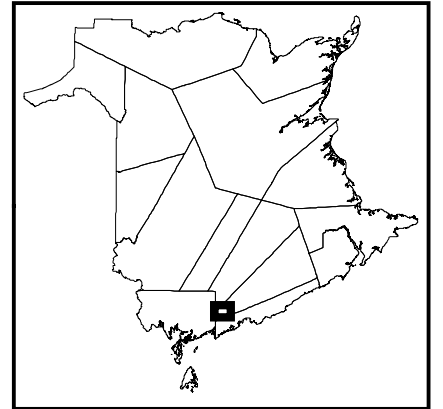
	Featured Nature Legacy protected area / Aires protégées du Patrimoine naturel en vedette
	Nature Legacy protected areas / Aires protégées du Patrimoine naturel
	Watercourse / Cours d'eau
	Highway / Autoroute
	Road / Chemin
	PID / NID
	Waterbody / Plan d'eau
	County / Comté
	Crown Land / Terre de la Couronne




NOTES:
 1. Property boundaries in this plan are from Service New Brunswick's boundary database. Please refer to Service New Brunswick for official property and ownership information.
 2. NAD 1983 CSRS New Brunswick Stereographic coordinate system is used on this plan.

REMARQUES:
 1. Les limites des propriétés figurant sur le présent plan proviennent de la base de données sur les limites des propriétés de Services Nouveau-Brunswick.
 2. Le système de coordonnées stéréographiques NAD 1983 CSRS du Nouveau-Brunswick est utilisé sur le présent plan.

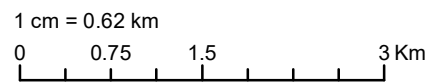


**Nature Legacy
protected areas /
Aires protégées du
Patrimoine naturel**
UID / NIU 4040700

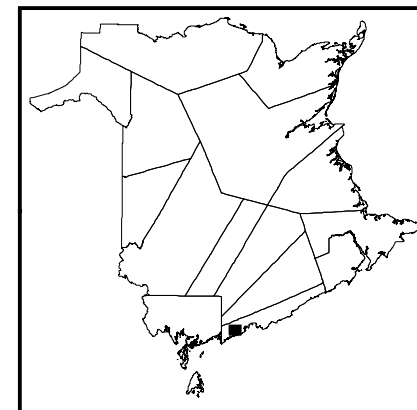











-  Featured Nature Legacy protected area / Aires protégées du Patrimoine naturel en vedette
-  Nature Legacy protected areas / Aires protégées du Patrimoine naturel
-  Watercourse / Cours d'eau
-  Highway / Autoroute
-  Road / Chemin
-  PID / NID
-  Waterbody / Plan d'eau
-  County / Comté
-  Crown Land / Terre de la Couronne

- NOTES:**
1. Property boundaries in this plan are from Service New Brunswick's boundary database. Please refer to Service New Brunswick for official property and ownership information.
 2. NAD 1983 CSRS New Brunswick Stereographic coordinate system is used on this plan.
- REMARQUES:**
1. Les limites des propriétés figurant sur le présent plan proviennent de la base de données sur les limites des propriétés de Services Nouveau-Brunswick.
 2. Le système de coordonnées stéréographiques NAD 1983 CSRS du Nouveau-Brunswick est utilisé sur le présent plan.

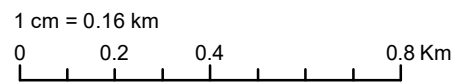
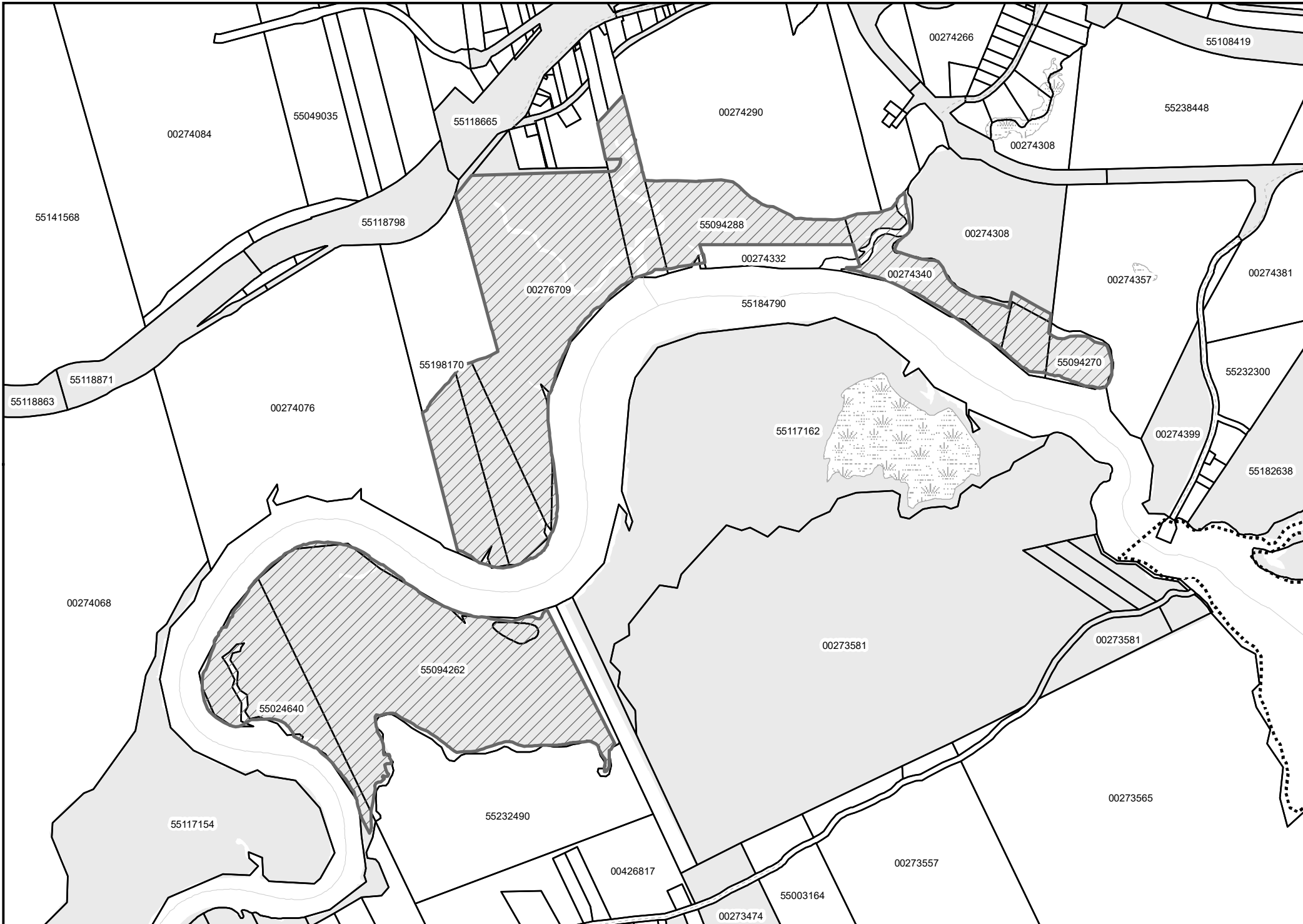


**Nature Legacy
protected areas /
Aires protégées du
Patrimoine naturel**
UID / NIU 4040800

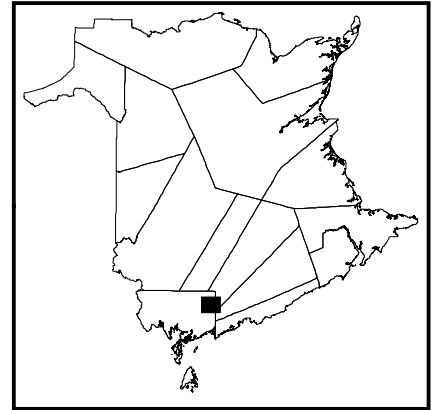









-  Featured Nature Legacy protected area / Aires protégées du Patrimoine naturel en vedette
-  Nature Legacy protected areas / Aires protégées du Patrimoine naturel
-  Watercourse / Cours d'eau
-  Highway / Autoroute
-  Road / Chemin
-  PID / NID
-  Waterbody / Plan d'eau
-  County / Comté
-  Crown Land / Terre de la Couronne

- NOTES:**
1. Property boundaries in this plan are from Service New Brunswick's boundary database. Please refer to Service New Brunswick for official property and ownership information.
 2. NAD 1983 CSRS New Brunswick Stereographic coordinate system is used on this plan.
- REMARQUES:**
1. Les limites des propriétés figurant sur le présent plan proviennent de la base de données sur les limites des propriétés de Services Nouveau-Brunswick.
 2. Le système de coordonnées stéréographiques NAD 1983 CSRS du Nouveau-Brunswick est utilisé sur le présent plan.



**Nature Legacy
protected areas /
Aires protégées du
Patrimoine naturel**
UID / NIU 4040900



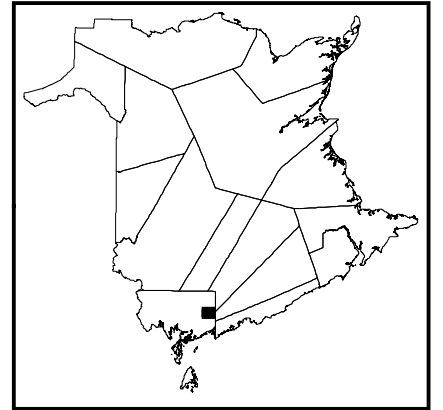
-  Featured Nature Legacy protected area / Aires protégées du Patrimoine naturel en vedette
-  Nature Legacy protected areas / Aires protégées du Patrimoine naturel
-  Watercourse / Cours d'eau
-  Highway / Autoroute
-  Road / Chemin
-  PID / NID
-  Waterbody / Plan d'eau
-  County / Comté
-  Crown Land / Terre de la Couronne





- NOTES:**
1. Property boundaries in this plan are from Service New Brunswick's boundary database. Please refer to Service New Brunswick for official property and ownership information.
 2. NAD 1983 CSRS New Brunswick Stereographic coordinate system is used on this plan.
- REMARQUES:**
1. Les limites des propriétés figurant sur le présent plan proviennent de la base de données sur les limites des propriétés de Services Nouveau-Brunswick.
 2. Le système de coordonnées stéréographiques NAD 1983 CSRS du Nouveau-Brunswick est utilisé sur le présent plan.



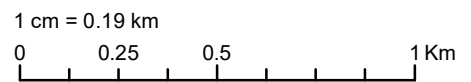
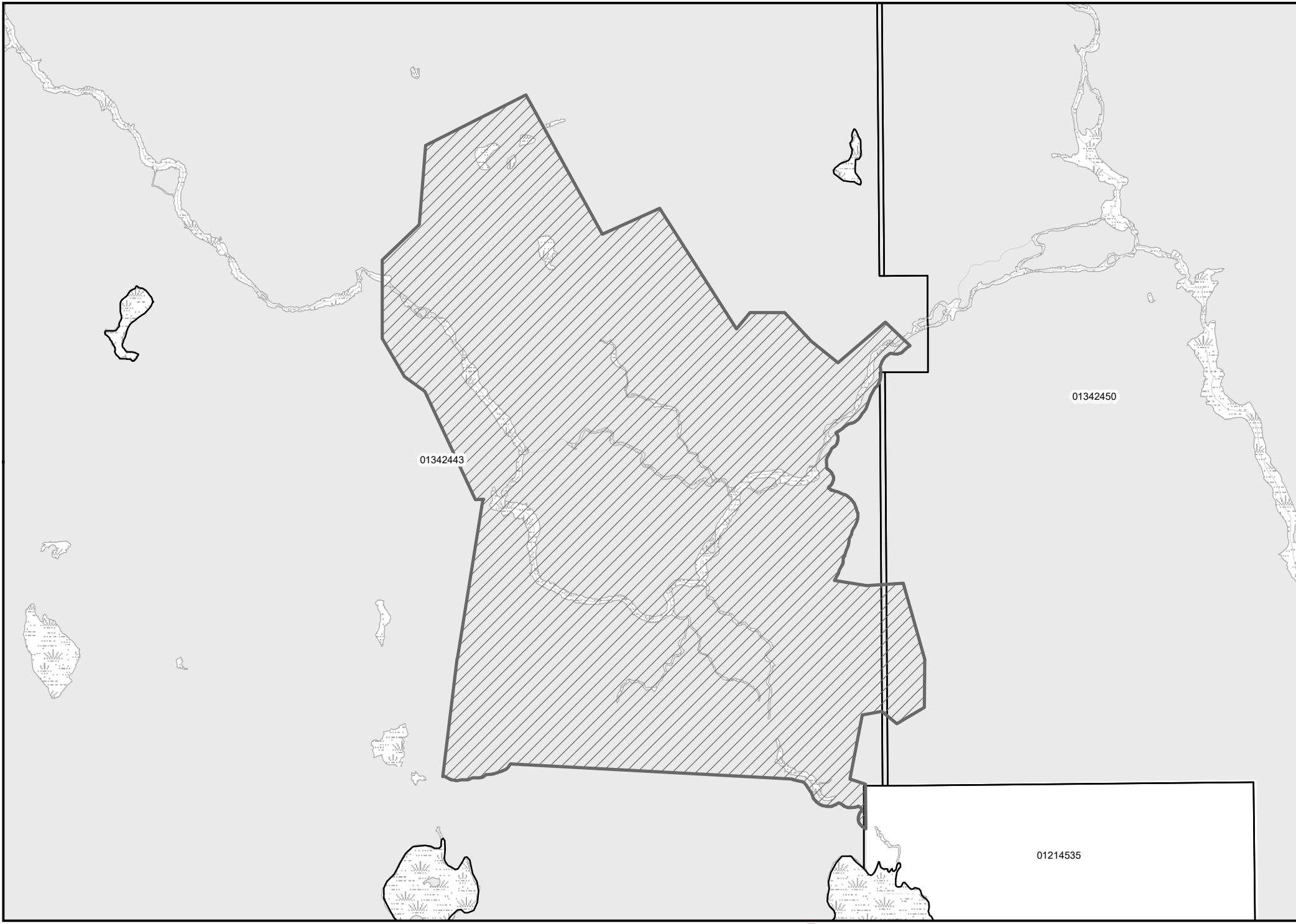
1 cm = 0.43 km
0 0.5 1 2 Km

**Nature Legacy
protected areas /
Aires protégées du
Patrimoine naturel**
UID / NIU 4041000

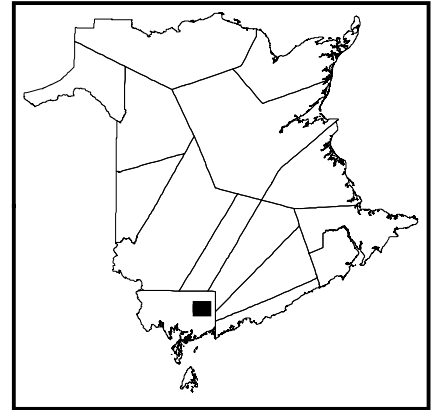











-  Featured Nature Legacy protected area / Aires protégées du Patrimoine naturel en vedette
-  Nature Legacy protected areas / Aires protégées du Patrimoine naturel
-  Watercourse / Cours d'eau
-  Highway / Autoroute
-  Road / Chemin
-  PID / NID
-  Waterbody / Plan d'eau
-  County / Comté
-  Crown Land / Terre de la Couronne

- NOTES:**
1. Property boundaries in this plan are from Service New Brunswick's boundary database. Please refer to Service New Brunswick for official property and ownership information.
 2. NAD 1983 CSRS New Brunswick Stereographic coordinate system is used on this plan.
- REMARQUES:**
1. Les limites des propriétés figurant sur le présent plan proviennent de la base de données sur les limites des propriétés de Services Nouveau-Brunswick.
 2. Le système de coordonnées stéréographiques NAD 1983 CSRS du Nouveau-Brunswick est utilisé sur le présent plan.

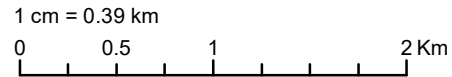
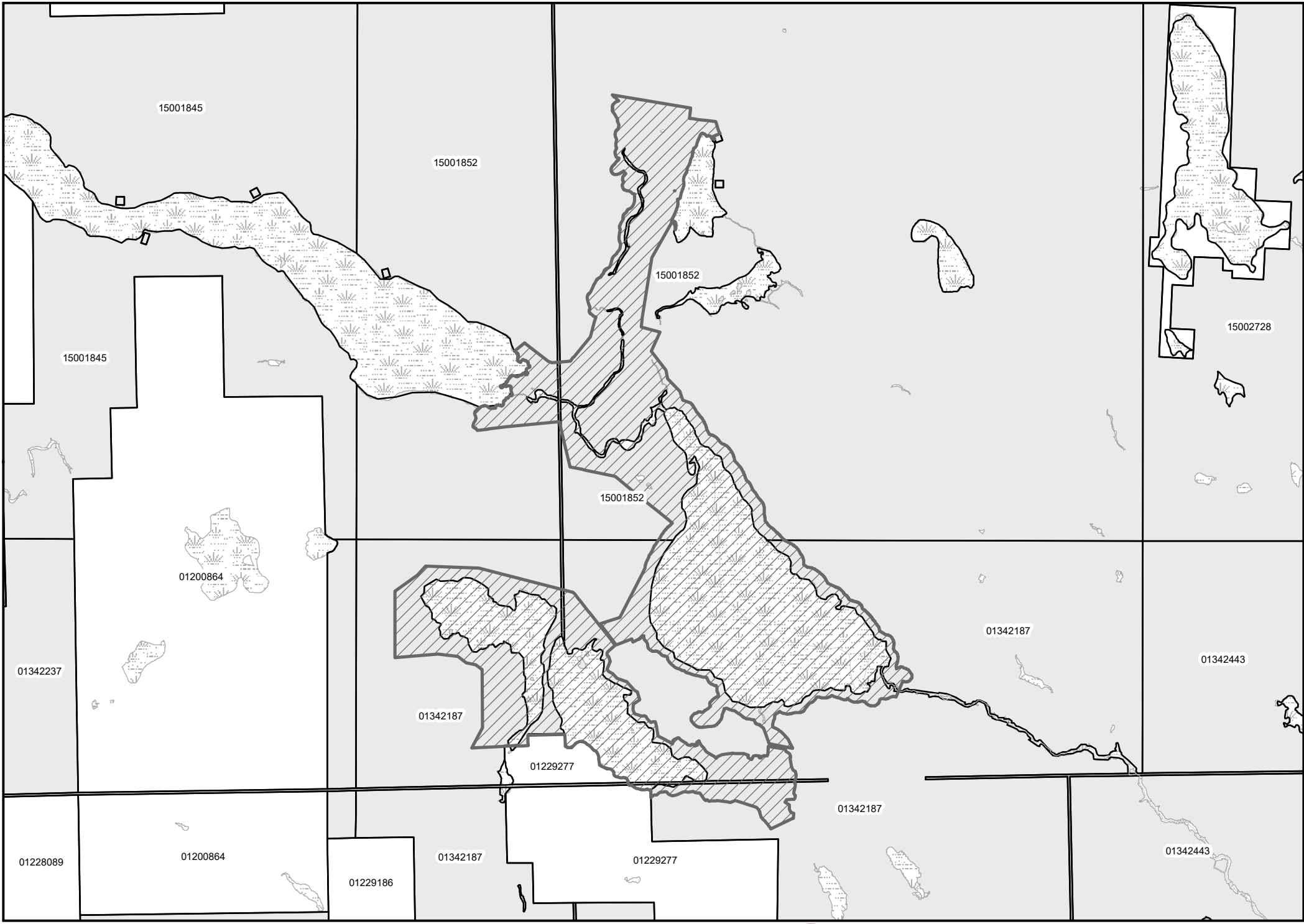


**Nature Legacy
protected areas /
Aires protégées du
Patrimoine naturel**
UID / NIU 4041100

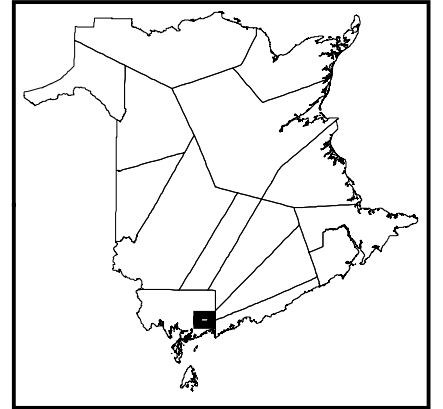


-  Featured Nature Legacy protected area / Aires protégées du Patrimoine naturel en vedette
-  Nature Legacy protected areas / Aires protégées du Patrimoine naturel
-  Watercourse / Cours d'eau
-  Highway / Autoroute
-  Road / Chemin
-  PID / NID
-  Waterbody / Plan d'eau
-  County / Comté
-  Crown Land / Terre de la Couronne

- NOTES:**
1. Property boundaries in this plan are from Service New Brunswick's boundary database. Please refer to Service New Brunswick for official property and ownership information.
 2. NAD 1983 CSRS New Brunswick Stereographic coordinate system is used on this plan.
- REMARQUES:**
1. Les limites des propriétés figurant sur le présent plan proviennent de la base de données sur les limites des propriétés de Services Nouveau-Brunswick.
 2. Le système de coordonnées stéréographiques NAD 1983 CSRS du Nouveau-Brunswick est utilisé sur le présent plan.



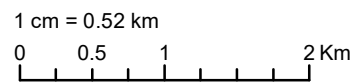
**Nature Legacy
protected areas /
Aires protégées du
Patrimoine naturel**
UID / NIU 4041200



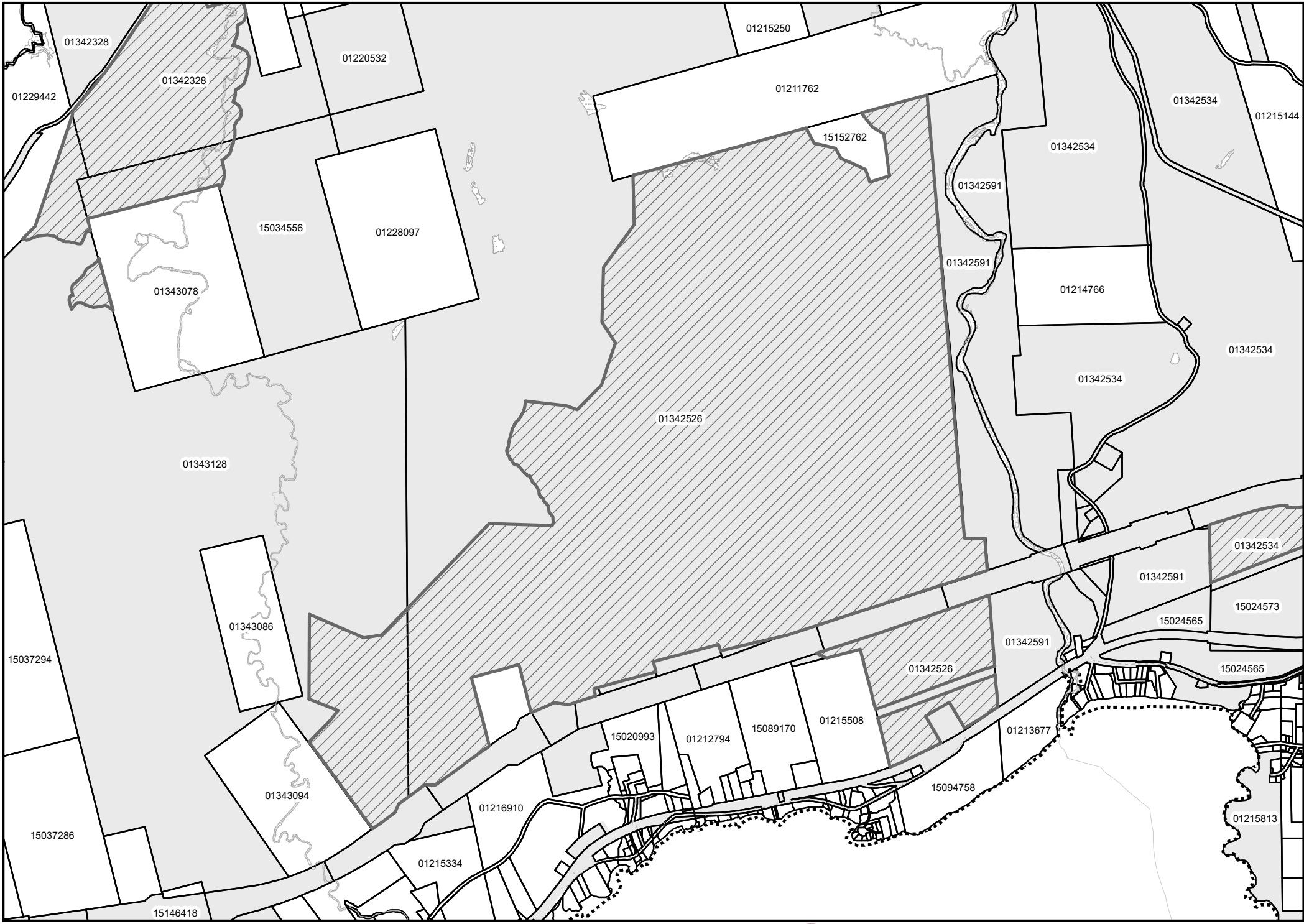
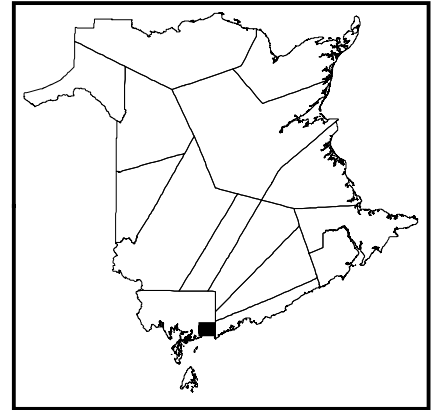
	Featured Nature Legacy protected area / Aires protégées du Patrimoine naturel en vedette
	Nature Legacy protected areas / Aires protégées du Patrimoine naturel
	Watercourse / Cours d'eau
	Highway / Autoroute
	Road / Chemin
	PID / NID
	Waterbody / Plan d'eau
	County / Comté
	Crown Land / Terre de la Couronne

NOTES:
 1. Property boundaries in this plan are from Service New Brunswick's boundary database. Please refer to Service New Brunswick for official property and ownership information.
 2. NAD 1983 CSRS New Brunswick Stereographic coordinate system is used on this plan.

REMARQUES:
 1. Les limites des propriétés figurant sur le présent plan proviennent de la base de données sur les limites des propriétés de Services Nouveau-Brunswick.
 2. Le système de coordonnées stéréographiques NAD 1983 CSRS du Nouveau-Brunswick est utilisé sur le présent plan.



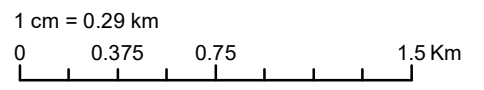
**Nature Legacy
protected areas /
Aires protégées du
Patrimoine naturel**
UID / NIU 4041300



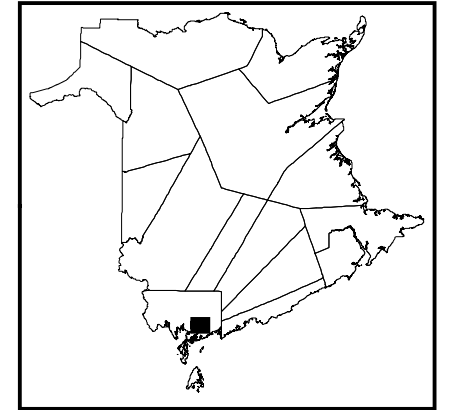
	Featured Nature Legacy protected area / Aires protégées du Patrimoine naturel en vedette
	Nature Legacy protected areas / Aires protégées du Patrimoine naturel
	Watercourse / Cours d'eau
	Highway / Autoroute
	Road / Chemin
	PID / NID
	Waterbody / Plan d'eau
	County / Comté
	Crown Land / Terre de la Couronne

NOTES:
 1. Property boundaries in this plan are from Service New Brunswick's boundary database. Please refer to Service New Brunswick for official property and ownership information.
 2. NAD 1983 CSRS New Brunswick Stereographic coordinate system is used on this plan.

REMARQUES:
 1. Les limites des propriétés figurant sur le présent plan proviennent de la base de données sur les limites des propriétés de Services Nouveau-Brunswick.
 2. Le système de coordonnées stéréographiques NAD 1983 CSRS du Nouveau-Brunswick est utilisé sur le présent plan.



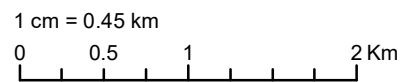
**Nature Legacy
protected areas /
Aires protégées du
Patrimoine naturel**
UID / NIU 4041400



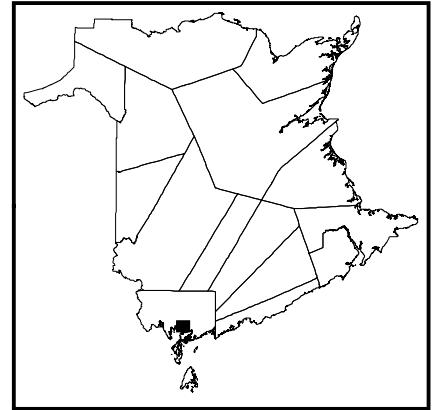
	Featured Nature Legacy protected area / Aires protégées du Patrimoine naturel en vedette
	Nature Legacy protected areas / Aires protégées du Patrimoine naturel
	Watercourse / Cours d'eau
	Highway / Autoroute
	Road / Chemin
	PID / NID
	Waterbody / Plan d'eau
	County / Comté
	Crown Land / Terre de la Couronne










NOTES:
 1. Property boundaries in this plan are from Service New Brunswick's boundary database. Please refer to Service New Brunswick for official property and ownership information.
 2. NAD 1983 CSRS New Brunswick Stereographic coordinate system is used on this plan.

REMARQUES:
 1. Les limites des propriétés figurant sur le présent plan proviennent de la base de données sur les limites des propriétés de Services Nouveau-Brunswick.
 2. Le système de coordonnées stéréographiques NAD 1983 CSRS du Nouveau-Brunswick est utilisé sur le présent plan.



**Nature Legacy
protected areas /
Aires protégées du
Patrimoine naturel**
UID / NIU 4041500



-  Featured Nature Legacy protected area / Aires protégées du Patrimoine naturel en vedette
-  Nature Legacy protected areas / Aires protégées du Patrimoine naturel
-  Watercourse / Cours d'eau
-  Highway / Autoroute
-  Road / Chemin
-  PID / NID
-  Waterbody / Plan d'eau
-  County / Comté
-  Crown Land / Terre de la Couronne

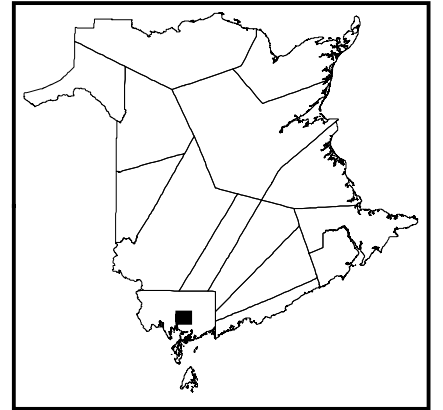
- NOTES:**
1. Property boundaries in this plan are from Service New Brunswick's boundary database. Please refer to Service New Brunswick for official property and ownership information.
 2. NAD 1983 CSRS New Brunswick Stereographic coordinate system is used on this plan.
- REMARQUES:**
1. Les limites des propriétés figurant sur le présent plan proviennent de la base de données sur les limites des propriétés de Services Nouveau-Brunswick.
 2. Le système de coordonnées stéréographiques NAD 1983 CSRS du Nouveau-Brunswick est utilisé sur le présent plan.











1 cm = 0.21 km
0 0.275 0.55 1.1 Km



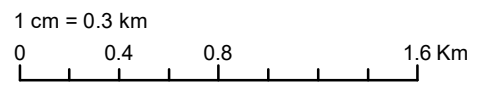
**Nature Legacy
protected areas /
Aires protégées du
Patrimoine naturel**
UID / NIU 4041600



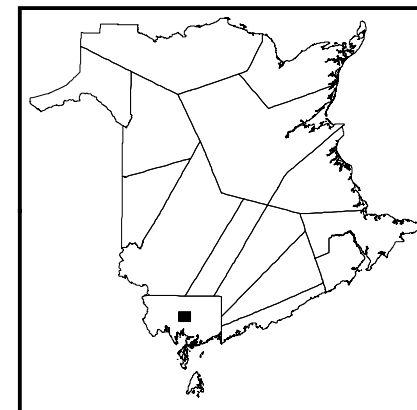
	Featured Nature Legacy protected area / Aires protégées du Patrimoine naturel en vedette
	Nature Legacy protected areas / Aires protégées du Patrimoine naturel
	Watercourse / Cours d'eau
	Highway / Autoroute
	Road / Chemin
	PID / NID
	Waterbody / Plan d'eau
	County / Comté
	Crown Land / Terre de la Couronne

NOTES:
 1. Property boundaries in this plan are from Service New Brunswick's boundary database. Please refer to Service New Brunswick for official property and ownership information.
 2. NAD 1983 CSRS New Brunswick Stereographic coordinate system is used on this plan.

REMARQUES:
 1. Les limites des propriétés figurant sur le présent plan proviennent de la base de données sur les limites des propriétés de Services Nouveau-Brunswick.
 2. Le système de coordonnées stéréographiques NAD 1983 CSRS du Nouveau-Brunswick est utilisé sur le présent plan.



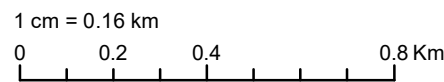
**Nature Legacy
protected areas /
Aires protégées du
Patrimoine naturel**
UID / NIU 4041700



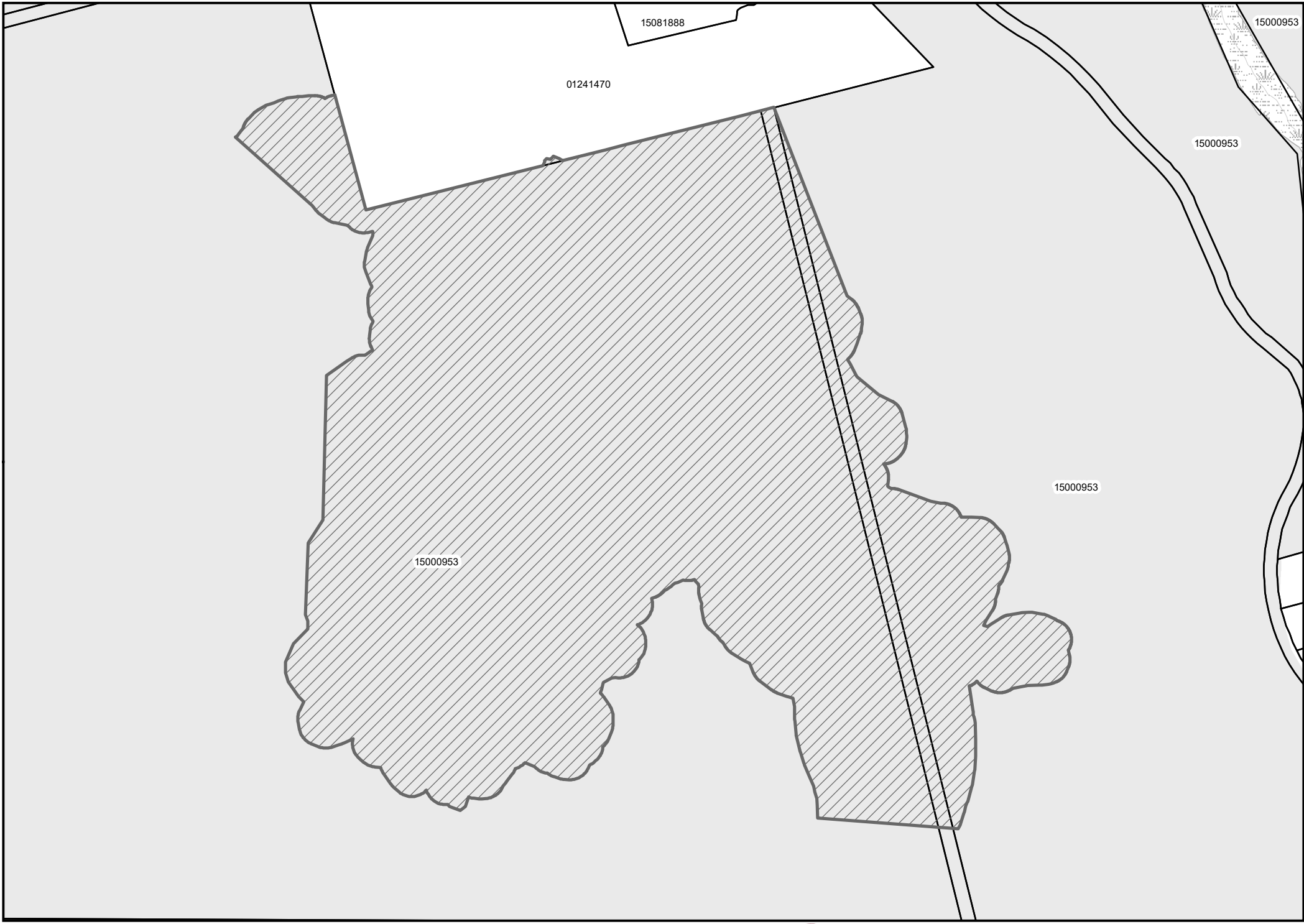
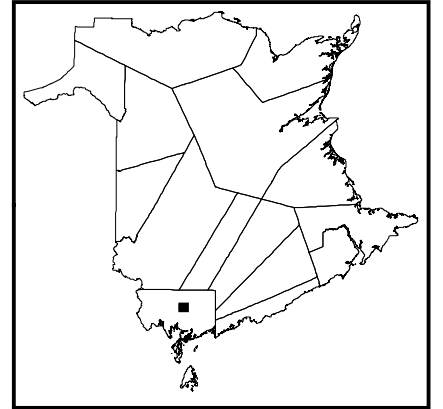
	Featured Nature Legacy protected area / Aires protégées du Patrimoine naturel en vedette
	Nature Legacy protected areas / Aires protégées du Patrimoine naturel
	Watercourse / Cours d'eau
	Highway / Autoroute
	Road / Chemin
	PID / NID
	Waterbody / Plan d'eau
	County / Comté
	Crown Land / Terre de la Couronne

NOTES:
 1. Property boundaries in this plan are from Service New Brunswick's boundary database. Please refer to Service New Brunswick for official property and ownership information.
 2. NAD 1983 CSRS New Brunswick Stereographic coordinate system is used on this plan.

REMARQUES:
 1. Les limites des propriétés figurant sur le présent plan proviennent de la base de données sur les limites des propriétés de Services Nouveau-Brunswick.
 2. Le système de coordonnées stéréographiques NAD 1983 CSRS du Nouveau-Brunswick est utilisé sur le présent plan.



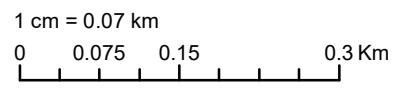
**Nature Legacy
protected areas /
Aires protégées du
Patrimoine naturel**
UID / NIU 4041800



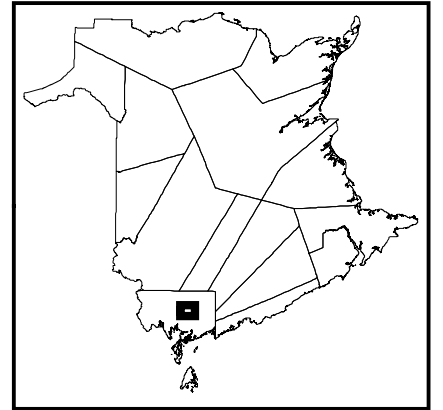
	Featured Nature Legacy protected area / Aires protégées du Patrimoine naturel en vedette
	Nature Legacy protected areas / Aires protégées du Patrimoine naturel
	Watercourse / Cours d'eau
	Highway / Autoroute
	Road / Chemin
	PID / NID
	Waterbody / Plan d'eau
	County / Comté
	Crown Land / Terre de la Couronne

NOTES:
 1. Property boundaries in this plan are from Service New Brunswick's boundary database. Please refer to Service New Brunswick for official property and ownership information.
 2. NAD 1983 CSRS New Brunswick Stereographic coordinate system is used on this plan.

REMARQUES:
 1. Les limites des propriétés figurant sur le présent plan proviennent de la base de données sur les limites des propriétés de Services Nouveau-Brunswick.
 2. Le système de coordonnées stéréographiques NAD 1983 CSRS du Nouveau-Brunswick est utilisé sur le présent plan.



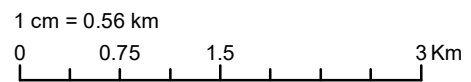
**Nature Legacy
protected areas /
Aires protégées du
Patrimoine naturel**
UID / NIU 4041900



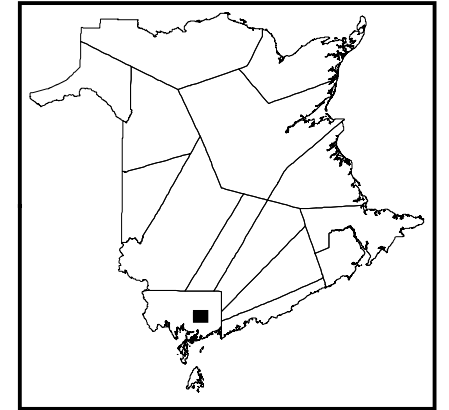
	Featured Nature Legacy protected area / Aires protégées du Patrimoine naturel en vedette
	Nature Legacy protected areas / Aires protégées du Patrimoine naturel
	Watercourse / Cours d'eau
	Highway / Autoroute
	Road / Chemin
	PID / NID
	Waterbody / Plan d'eau
	County / Comté
	Crown Land / Terre de la Couronne








NOTES:
 1. Property boundaries in this plan are from Service New Brunswick's boundary database. Please refer to Service New Brunswick for official property and ownership information.
 2. NAD 1983 CSRS New Brunswick Stereographic coordinate system is used on this plan.

REMARQUES:
 1. Les limites des propriétés figurant sur le présent plan proviennent de la base de données sur les limites des propriétés de Services Nouveau-Brunswick.
 2. Le système de coordonnées stéréographiques NAD 1983 CSRS du Nouveau-Brunswick est utilisé sur le présent plan.



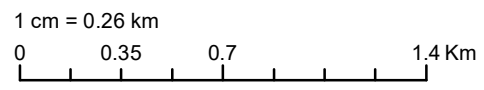
**Nature Legacy
protected areas /
Aires protégées du
Patrimoine naturel**
UID / NIU 4042000



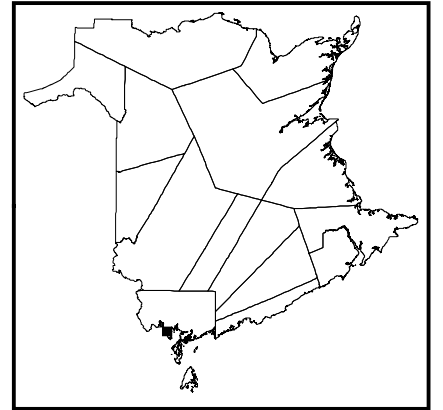
	Featured Nature Legacy protected area / Aires protégées du Patrimoine naturel en vedette
	Nature Legacy protected areas / Aires protégées du Patrimoine naturel
	Watercourse / Cours d'eau
	Highway / Autoroute
	Road / Chemin
	PID / NID
	Waterbody / Plan d'eau
	County / Comté
	Crown Land / Terre de la Couronne







NOTES:
 1. Property boundaries in this plan are from Service New Brunswick's boundary database. Please refer to Service New Brunswick for official property and ownership information.
 2. NAD 1983 CSRS New Brunswick Stereographic coordinate system is used on this plan.

REMARQUES:
 1. Les limites des propriétés figurant sur le présent plan proviennent de la base de données sur les limites des propriétés de Services Nouveau-Brunswick.
 2. Le système de coordonnées stéréographiques NAD 1983 CSRS du Nouveau-Brunswick est utilisé sur le présent plan.




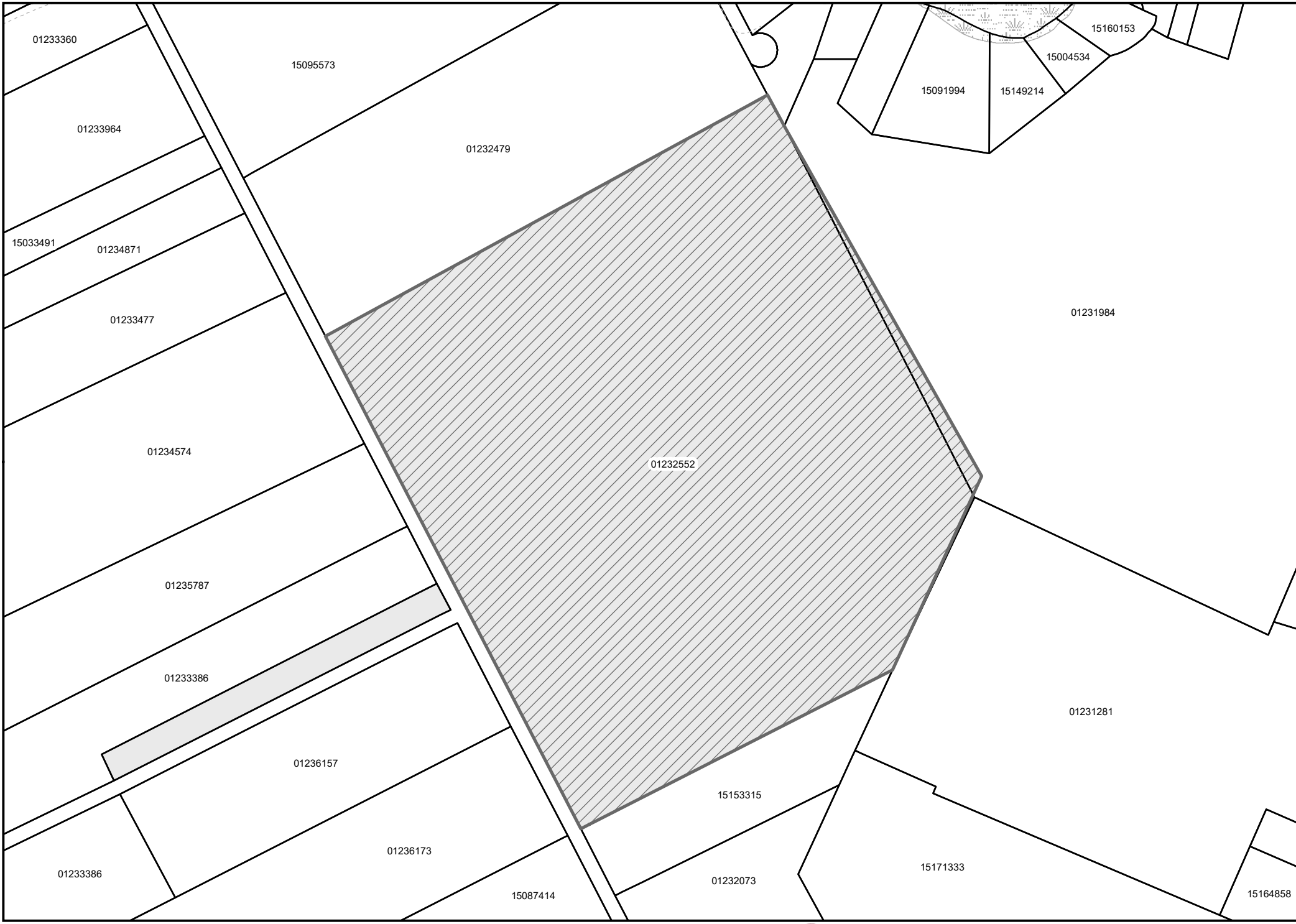
**Nature Legacy
protected areas /
Aires protégées du
Patrimoine naturel**
UID / NIU 4042100



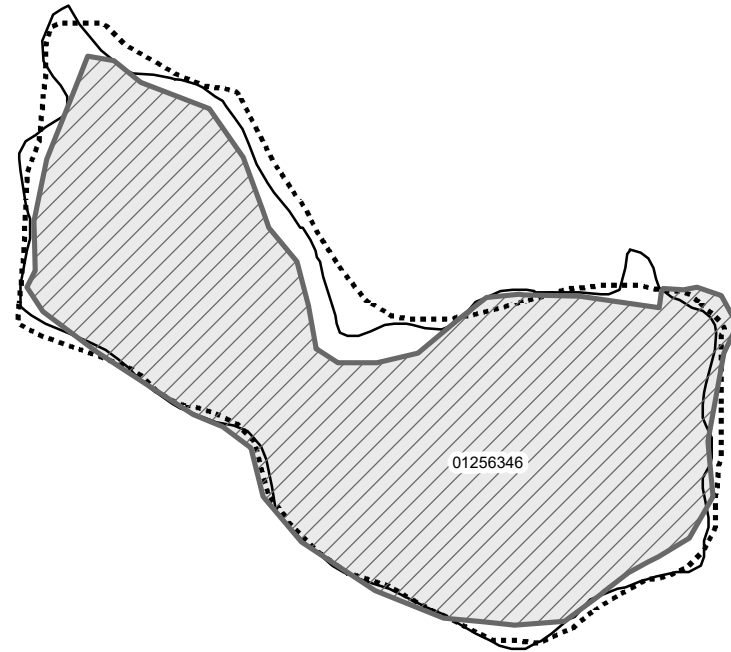
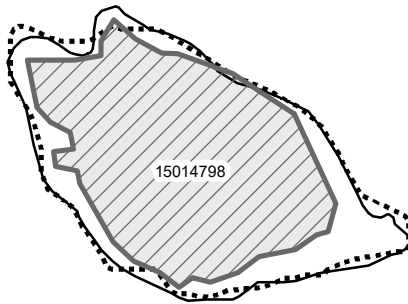
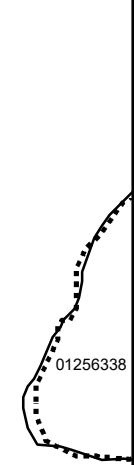
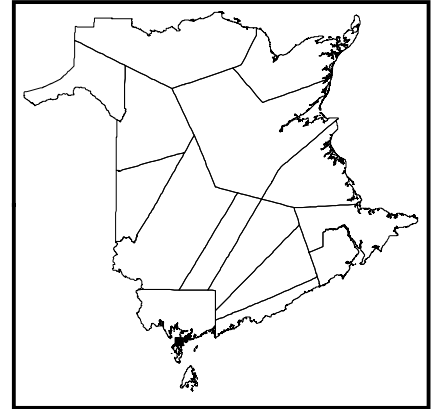
-  Featured Nature Legacy protected area / Aires protégées du Patrimoine naturel en vedette
-  Nature Legacy protected areas / Aires protégées du Patrimoine naturel
-  Watercourse / Cours d'eau
-  Highway / Autoroute
-  Road / Chemin
-  PID / NID
-  Waterbody / Plan d'eau
-  County / Comté
-  Crown Land / Terre de la Couronne










NOTES:
 1. Property boundaries in this plan are from Service New Brunswick's boundary database. Please refer to Service New Brunswick for official property and ownership information.
 2. NAD 1983 CSRS New Brunswick Stereographic coordinate system is used on this plan.

REMARQUES:
 1. Les limites des propriétés figurant sur le présent plan proviennent de la base de données sur les limites des propriétés de Services Nouveau-Brunswick.
 2. Le système de coordonnées stéréographiques NAD 1983 CSRS du Nouveau-Brunswick est utilisé sur le présent plan.




**Nature Legacy
protected areas /
Aires protégées du
Patrimoine naturel**
UID / NIU 4042200



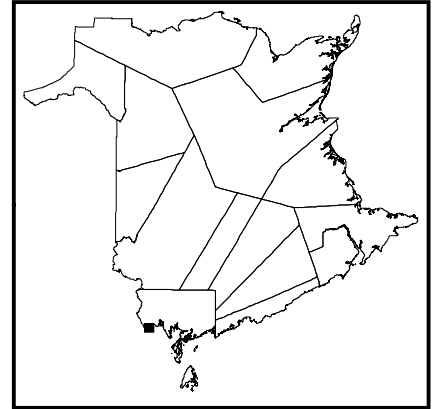
-  Featured Nature Legacy protected area / Aires protégées du Patrimoine naturel en vedette
-  Nature Legacy protected areas / Aires protégées du Patrimoine naturel
-  Watercourse / Cours d'eau
-  Highway / Autoroute
-  Road / Chemin
-  PID / NID
-  Waterbody / Plan d'eau
-  County / Comté
-  Crown Land / Terre de la Couronne

NOTES:
 1. Property boundaries in this plan are from Service New Brunswick's boundary database. Please refer to Service New Brunswick for official property and ownership information.
 2. NAD 1983 CSRS New Brunswick Stereographic coordinate system is used on this plan.

REMARQUES:
 1. Les limites des propriétés figurant sur le présent plan proviennent de la base de données sur les limites des propriétés de Services Nouveau-Brunswick.
 2. Le système de coordonnées stéréographiques NAD 1983 CSRS du Nouveau-Brunswick est utilisé sur le présent plan.




**Nature Legacy
protected areas /
Aires protégées du
Patrimoine naturel**
UID / NIU 4042300



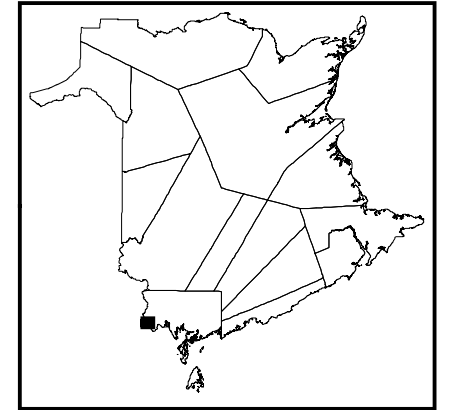
	Featured Nature Legacy protected area / Aires protégées du Patrimoine naturel en vedette
	Nature Legacy protected areas / Aires protégées du Patrimoine naturel
	Watercourse / Cours d'eau
	Highway / Autoroute
	Road / Chemin
	PID / NID
	Waterbody / Plan d'eau
	County / Comté
	Crown Land / Terre de la Couronne








NOTES:
 1. Property boundaries in this plan are from Service New Brunswick's boundary database. Please refer to Service New Brunswick for official property and ownership information.
 2. NAD 1983 CSRS New Brunswick Stereographic coordinate system is used on this plan.

REMARQUES:
 1. Les limites des propriétés figurant sur le présent plan proviennent de la base de données sur les limites des propriétés de Services Nouveau-Brunswick.
 2. Le système de coordonnées stéréographiques NAD 1983 CSRS du Nouveau-Brunswick est utilisé sur le présent plan.



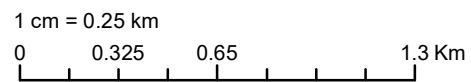
**Nature Legacy
protected areas /
Aires protégées du
Patrimoine naturel**
UID / NIU 4042400



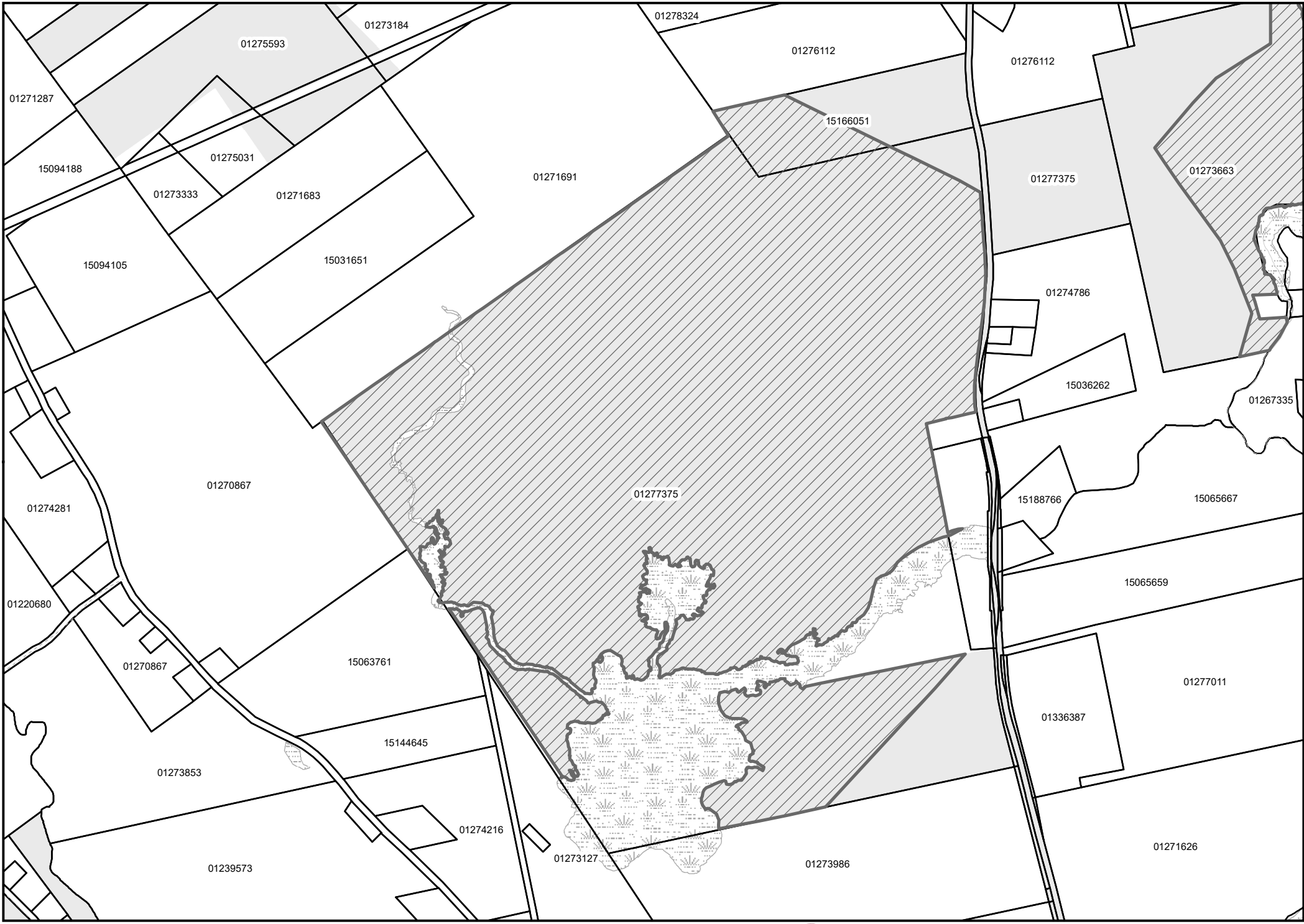
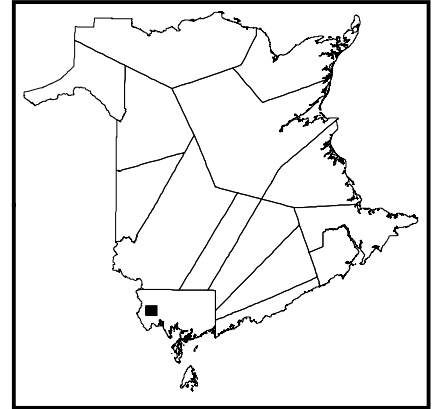
	Featured Nature Legacy protected area / Aires protégées du Patrimoine naturel en vedette
	Nature Legacy protected areas / Aires protégées du Patrimoine naturel
	Watercourse / Cours d'eau
	Highway / Autoroute
	Road / Chemin
	PID / NID
	Waterbody / Plan d'eau
	County / Comté
	Crown Land / Terre de la Couronne

NOTES:
 1. Property boundaries in this plan are from Service New Brunswick's boundary database. Please refer to Service New Brunswick for official property and ownership information.
 2. NAD 1983 CSRS New Brunswick Stereographic coordinate system is used on this plan.

REMARQUES:
 1. Les limites des propriétés figurant sur le présent plan proviennent de la base de données sur les limites des propriétés de Services Nouveau-Brunswick.
 2. Le système de coordonnées stéréographiques NAD 1983 CSRS du Nouveau-Brunswick est utilisé sur le présent plan.



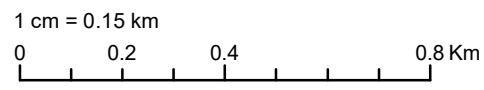
**Nature Legacy
protected areas /
Aires protégées du
Patrimoine naturel**
UID / NIU 4042600



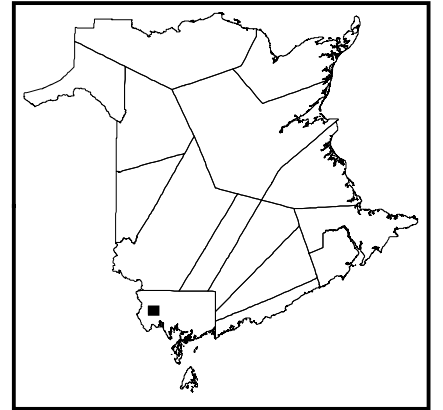
	Featured Nature Legacy protected area / Aires protégées du Patrimoine naturel en vedette
	Nature Legacy protected areas / Aires protégées du Patrimoine naturel
	Watercourse / Cours d'eau
	Highway / Autoroute
	Road / Chemin
	PID / NID
	Waterbody / Plan d'eau
	County / Comté
	Crown Land / Terre de la Couronne

NOTES:
 1. Property boundaries in this plan are from Service New Brunswick's boundary database. Please refer to Service New Brunswick for official property and ownership information.
 2. NAD 1983 CSRS New Brunswick Stereographic coordinate system is used on this plan.

REMARQUES:
 1. Les limites des propriétés figurant sur le présent plan proviennent de la base de données sur les limites des propriétés de Services Nouveau-Brunswick.
 2. Le système de coordonnées stéréographiques NAD 1983 CSRS du Nouveau-Brunswick est utilisé sur le présent plan.



**Nature Legacy
protected areas /
Aires protégées du
Patrimoine naturel**
UID / NIU 4042700



Featured Nature Legacy protected area / Aires protégées du Patrimoine naturel en vedette

Nature Legacy protected areas / Aires protégées du Patrimoine naturel

Watercourse / Cours d'eau

Highway / Autoroute

Road / Chemin

PID / NID

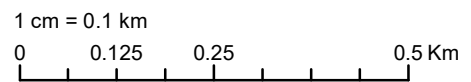
Waterbody / Plan d'eau

County / Comté

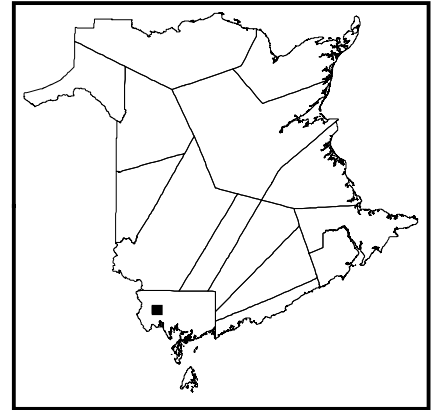
Crown Land / Terre de la Couronne

NOTES:
 1. Property boundaries in this plan are from Service New Brunswick's boundary database. Please refer to Service New Brunswick for official property and ownership information.
 2. NAD 1983 CSRS New Brunswick Stereographic coordinate system is used on this plan.

REMARQUES:
 1. Les limites des propriétés figurant sur le présent plan proviennent de la base de données sur les limites des propriétés de Services Nouveau-Brunswick.
 2. Le système de coordonnées stéréographiques NAD 1983 CSRS du Nouveau-Brunswick est utilisé sur le présent plan.



**Nature Legacy
protected areas /
Aires protégées du
Patrimoine naturel**
UID / NIU 4042800



Featured Nature Legacy protected area / Aires protégées du Patrimoine naturel en vedette

Nature Legacy protected areas / Aires protégées du Patrimoine naturel

Watercourse / Cours d'eau

Highway / Autoroute

Road / Chemin

PID / NID

Waterbody / Plan d'eau

County / Comté

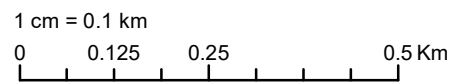
Crown Land / Terre de la Couronne

NOTES:

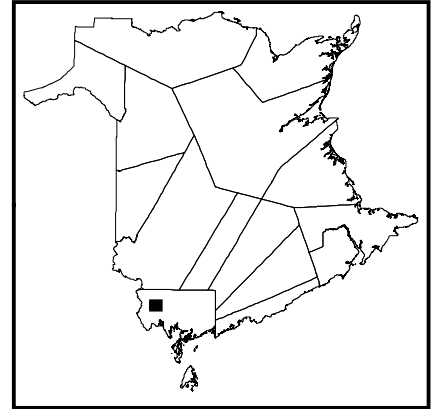
- Property boundaries in this plan are from Service New Brunswick's boundary database. Please refer to Service New Brunswick for official property and ownership information.
- NAD 1983 CSRS New Brunswick Stereographic coordinate system is used on this plan.

REMARQUES:

- Les limites des propriétés figurant sur le présent plan proviennent de la base de données sur les limites des propriétés de Services Nouveau-Brunswick.
- Le système de coordonnées stéréographiques NAD 1983 CSRS du Nouveau-Brunswick est utilisé sur le présent plan.



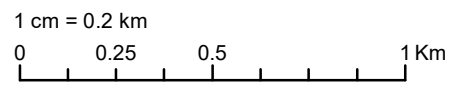
**Nature Legacy
protected areas /
Aires protégées du
Patrimoine naturel**
UID / NIU 4042900



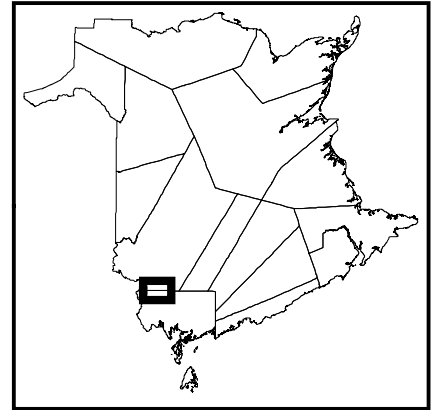
	Featured Nature Legacy protected area / Aires protégées du Patrimoine naturel en vedette
	Nature Legacy protected areas / Aires protégées du Patrimoine naturel
	Watercourse / Cours d'eau
	Highway / Autoroute
	Road / Chemin
	PID / NID
	Waterbody / Plan d'eau
	County / Comté
	Crown Land / Terre de la Couronne




NOTES:
 1. Property boundaries in this plan are from Service New Brunswick's boundary database. Please refer to Service New Brunswick for official property and ownership information.
 2. NAD 1983 CSRS New Brunswick Stereographic coordinate system is used on this plan.

REMARQUES:
 1. Les limites des propriétés figurant sur le présent plan proviennent de la base de données sur les limites des propriétés de Services Nouveau-Brunswick.
 2. Le système de coordonnées stéréographiques NAD 1983 CSRS du Nouveau-Brunswick est utilisé sur le présent plan.



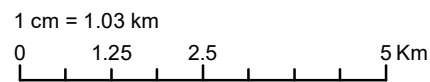
**Nature Legacy
protected areas /
Aires protégées du
Patrimoine naturel**
UID / NIU 4043000



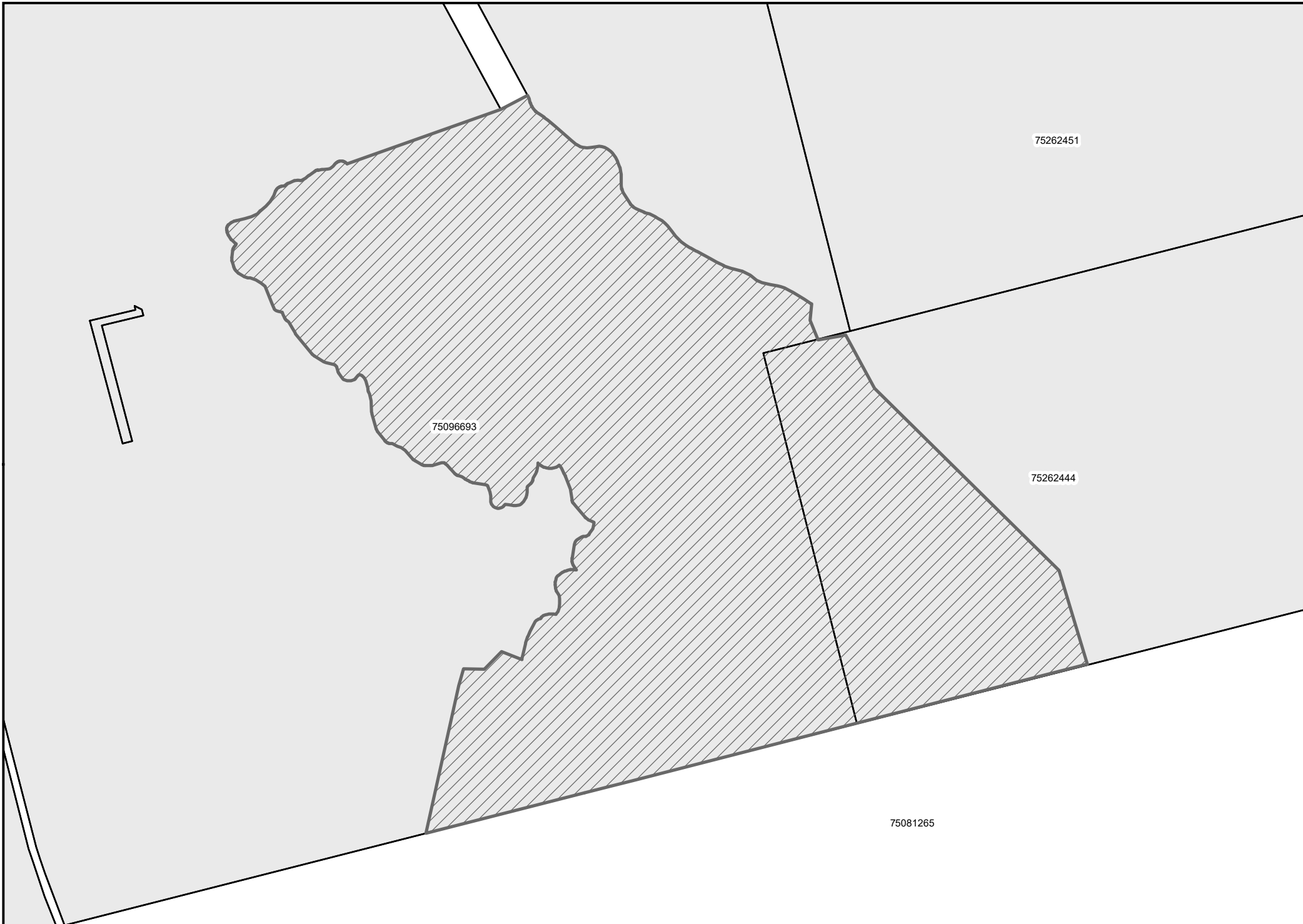
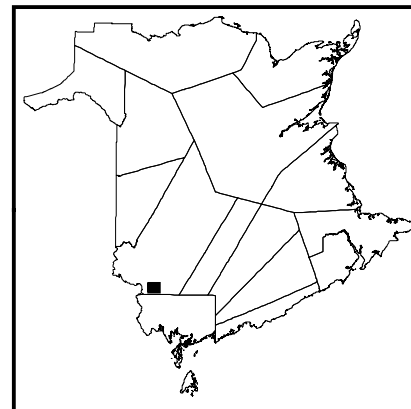
	Featured Nature Legacy protected area / Aires protégées du Patrimoine naturel en vedette
	Nature Legacy protected areas / Aires protégées du Patrimoine naturel
	Watercourse / Cours d'eau
	Highway / Autoroute
	Road / Chemin
	PID / NID
	Waterbody / Plan d'eau
	County / Comté
	Crown Land / Terre de la Couronne





NOTES:
 1. Property boundaries in this plan are from Service New Brunswick's boundary database. Please refer to Service New Brunswick for official property and ownership information.
 2. NAD 1983 CSRS New Brunswick Stereographic coordinate system is used on this plan.

REMARQUES:
 1. Les limites des propriétés figurant sur le présent plan proviennent de la base de données sur les limites des propriétés de Services Nouveau-Brunswick.
 2. Le système de coordonnées stéréographiques NAD 1983 CSRS du Nouveau-Brunswick est utilisé sur le présent plan.



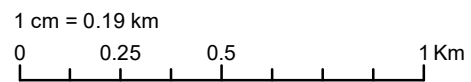
**Nature Legacy
protected areas /
Aires protégées du
Patrimoine naturel**
UID / NIU 4043100



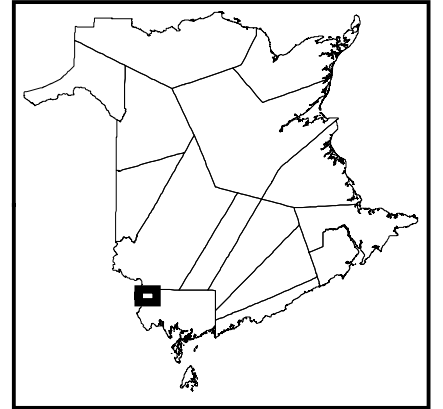
	Featured Nature Legacy protected area / Aires protégées du Patrimoine naturel en vedette
	Nature Legacy protected areas / Aires protégées du Patrimoine naturel
	Watercourse / Cours d'eau
	Highway / Autoroute
	Road / Chemin
	PID / NID
	Waterbody / Plan d'eau
	County / Comté
	Crown Land / Terre de la Couronne

NOTES:
 1. Property boundaries in this plan are from Service New Brunswick's boundary database. Please refer to Service New Brunswick for official property and ownership information.
 2. NAD 1983 CSRS New Brunswick Stereographic coordinate system is used on this plan.

REMARQUES:
 1. Les limites des propriétés figurant sur le présent plan proviennent de la base de données sur les limites des propriétés de Services Nouveau-Brunswick.
 2. Le système de coordonnées stéréographiques NAD 1983 CSRS du Nouveau-Brunswick est utilisé sur le présent plan.



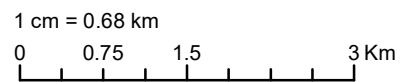
**Nature Legacy
protected areas /
Aires protégées du
Patrimoine naturel**
UID / NIU 4043200



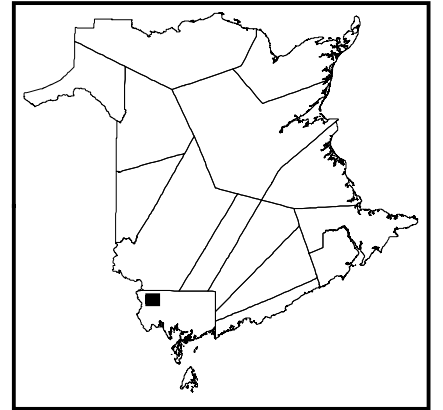
	Featured Nature Legacy protected area / Aires protégées du Patrimoine naturel en vedette
	Nature Legacy protected areas / Aires protégées du Patrimoine naturel
	Watercourse / Cours d'eau
	Highway / Autoroute
	Road / Chemin
	PID / NID
	Waterbody / Plan d'eau
	County / Comté
	Crown Land / Terre de la Couronne









NOTES:
 1. Property boundaries in this plan are from Service New Brunswick's boundary database. Please refer to Service New Brunswick for official property and ownership information.
 2. NAD 1983 CSRS New Brunswick Stereographic coordinate system is used on this plan.

REMARQUES:
 1. Les limites des propriétés figurant sur le présent plan proviennent de la base de données sur les limites des propriétés de Services Nouveau-Brunswick.
 2. Le système de coordonnées stéréographiques NAD 1983 CSRS du Nouveau-Brunswick est utilisé sur le présent plan.



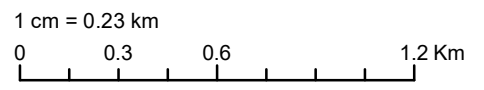
**Nature Legacy
protected areas /
Aires protégées du
Patrimoine naturel**
UID / NIU 4043300



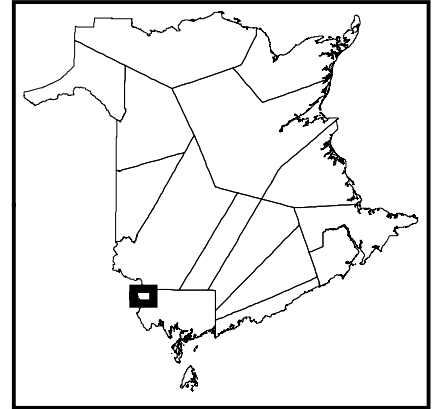
	Featured Nature Legacy protected area / Aires protégées du Patrimoine naturel en vedette
	Nature Legacy protected areas / Aires protégées du Patrimoine naturel
	Watercourse / Cours d'eau
	Highway / Autoroute
	Road / Chemin
	PID / NID
	Waterbody / Plan d'eau
	County / Comté
	Crown Land / Terre de la Couronne

NOTES:
 1. Property boundaries in this plan are from Service New Brunswick's boundary database. Please refer to Service New Brunswick for official property and ownership information.
 2. NAD 1983 CSRS New Brunswick Stereographic coordinate system is used on this plan.

REMARQUES:
 1. Les limites des propriétés figurant sur le présent plan proviennent de la base de données sur les limites des propriétés de Services Nouveau-Brunswick.
 2. Le système de coordonnées stéréographiques NAD 1983 CSRS du Nouveau-Brunswick est utilisé sur le présent plan.



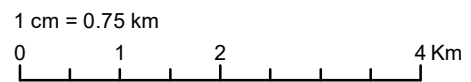
**Nature Legacy
protected areas /
Aires protégées du
Patrimoine naturel**
UID / NIU 4043400



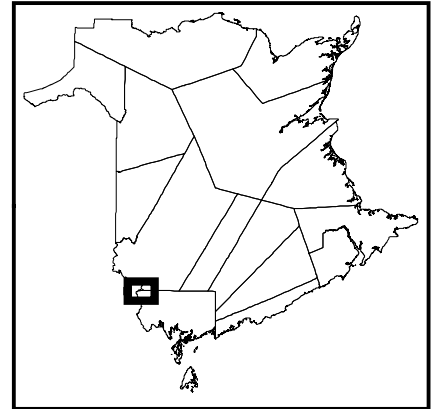
	Featured Nature Legacy protected area / Aires protégées du Patrimoine naturel en vedette
	Nature Legacy protected areas / Aires protégées du Patrimoine naturel
	Watercourse / Cours d'eau
	Highway / Autoroute
	Road / Chemin
	PID / NID
	Waterbody / Plan d'eau
	County / Comté
	Crown Land / Terre de la Couronne

NOTES:
 1. Property boundaries in this plan are from Service New Brunswick's boundary database. Please refer to Service New Brunswick for official property and ownership information.
 2. NAD 1983 CSRS New Brunswick Stereographic coordinate system is used on this plan.

REMARQUES:
 1. Les limites des propriétés figurant sur le présent plan proviennent de la base de données sur les limites des propriétés de Services Nouveau-Brunswick.
 2. Le système de coordonnées stéréographiques NAD 1983 CSRS du Nouveau-Brunswick est utilisé sur le présent plan.



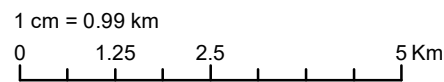
**Nature Legacy
protected areas /
Aires protégées du
Patrimoine naturel**
UID / NIU 4043500



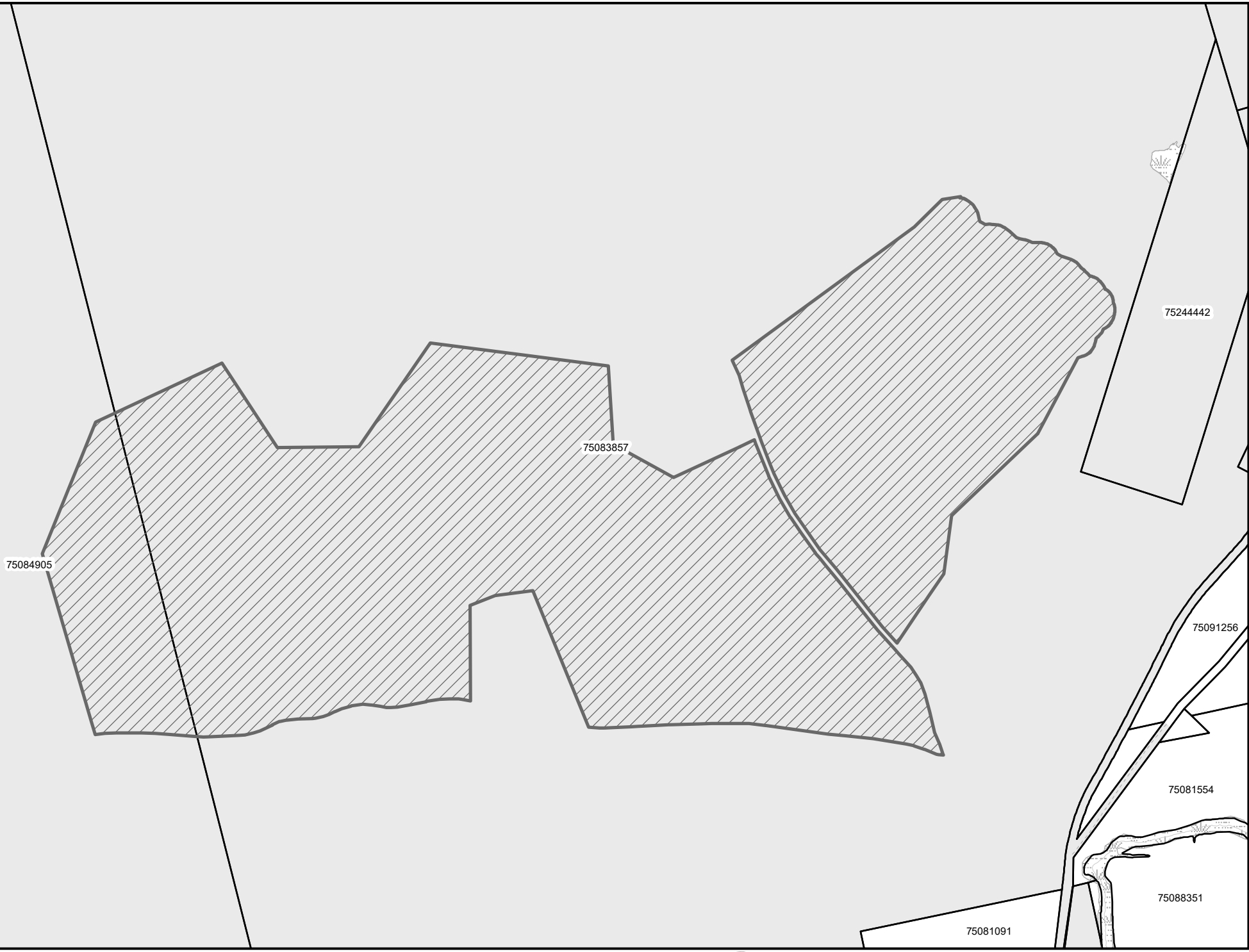
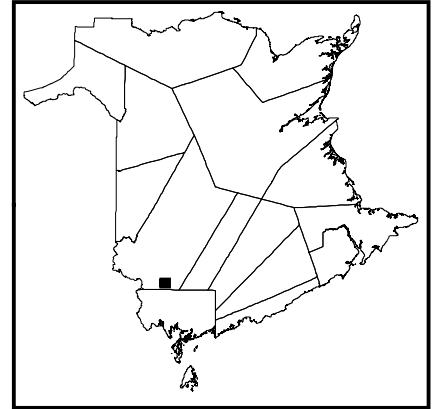
	Featured Nature Legacy protected area / Aires protégées du Patrimoine naturel en vedette
	Nature Legacy protected areas / Aires protégées du Patrimoine naturel
	Watercourse / Cours d'eau
	Highway / Autoroute
	Road / Chemin
	PID / NID
	Waterbody / Plan d'eau
	County / Comté
	Crown Land / Terre de la Couronne

NOTES:
 1. Property boundaries in this plan are from Service New Brunswick's boundary database. Please refer to Service New Brunswick for official property and ownership information.
 2. NAD 1983 CSRS New Brunswick Stereographic coordinate system is used on this plan.

REMARQUES:
 1. Les limites des propriétés figurant sur le présent plan proviennent de la base de données sur les limites des propriétés de Services Nouveau-Brunswick.
 2. Le système de coordonnées stéréographiques NAD 1983 CSRS du Nouveau-Brunswick est utilisé sur le présent plan.



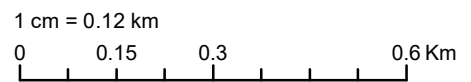
**Nature Legacy
protected areas /
Aires protégées du
Patrimoine naturel**
UID / NIU 4043600



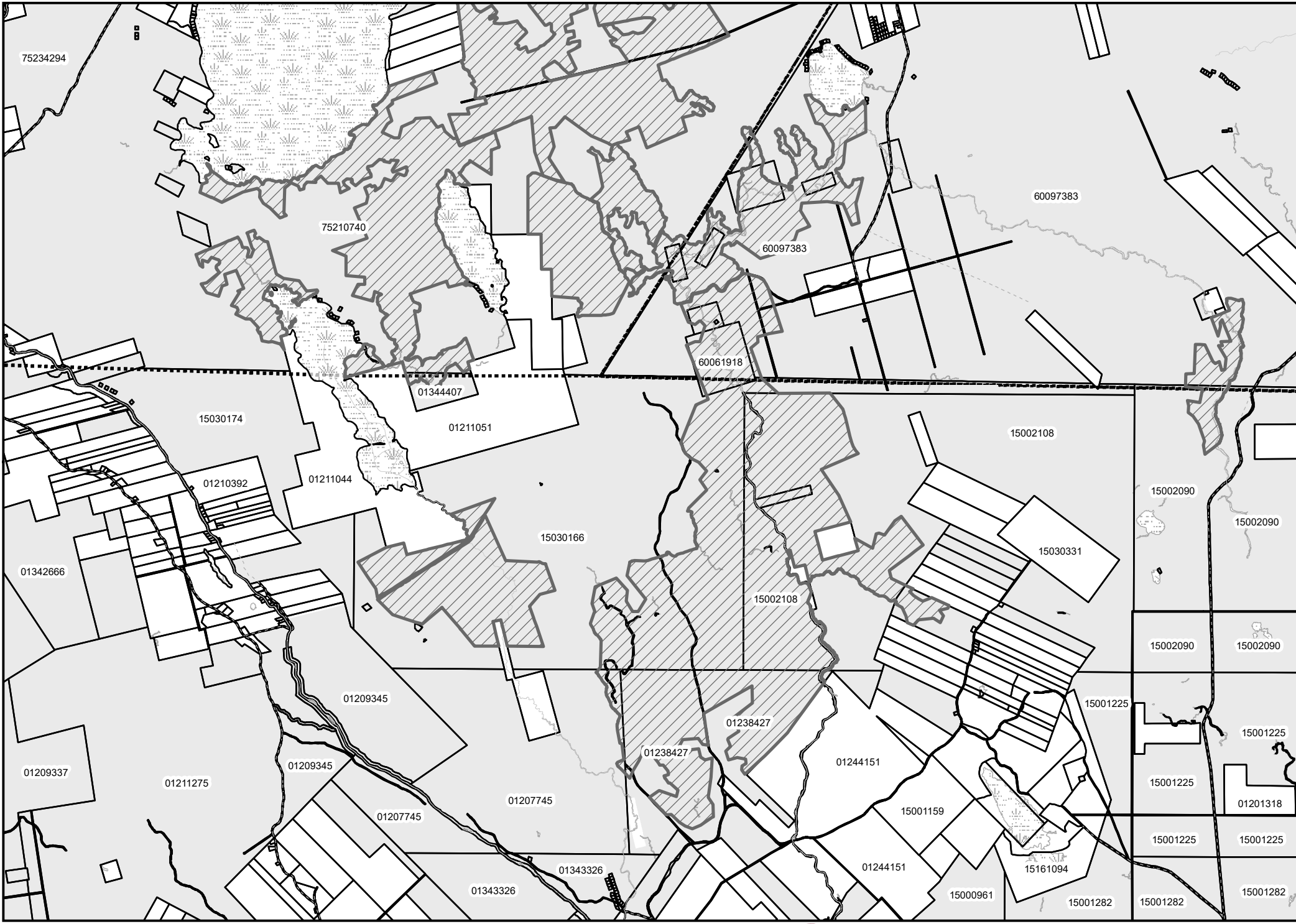
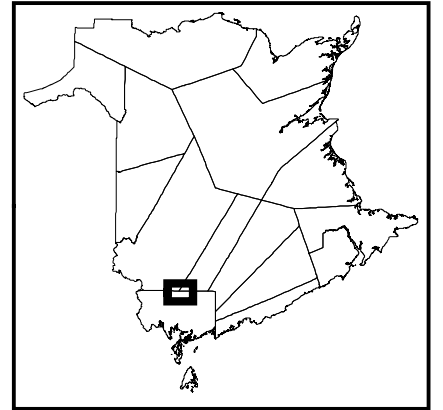
	Featured Nature Legacy protected area / Aires protégées du Patrimoine naturel en vedette
	Nature Legacy protected areas / Aires protégées du Patrimoine naturel
	Watercourse / Cours d'eau
	Highway / Autoroute
	Road / Chemin
	PID / NID
	Waterbody / Plan d'eau
	County / Comté
	Crown Land / Terre de la Couronne

NOTES:
 1. Property boundaries in this plan are from Service New Brunswick's boundary database. Please refer to Service New Brunswick for official property and ownership information.
 2. NAD 1983 CSRS New Brunswick Stereographic coordinate system is used on this plan.

REMARQUES:
 1. Les limites des propriétés figurant sur le présent plan proviennent de la base de données sur les limites des propriétés de Services Nouveau-Brunswick.
 2. Le système de coordonnées stéréographiques NAD 1983 CSRS du Nouveau-Brunswick est utilisé sur le présent plan.



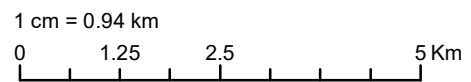
**Nature Legacy
protected areas /
Aires protégées du
Patrimoine naturel**
UID / NIU 4043700



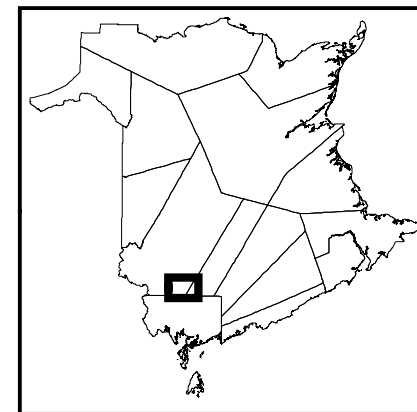
	Featured Nature Legacy protected area / Aires protégées du Patrimoine naturel en vedette
	Nature Legacy protected areas / Aires protégées du Patrimoine naturel
	Watercourse / Cours d'eau
	Highway / Autoroute
	Road / Chemin
	PID / NID
	Waterbody / Plan d'eau
	County / Comté
	Crown Land / Terre de la Couronne






NOTES:
 1. Property boundaries in this plan are from Service New Brunswick's boundary database. Please refer to Service New Brunswick for official property and ownership information.
 2. NAD 1983 CSRS New Brunswick Stereographic coordinate system is used on this plan.

REMARQUES:
 1. Les limites des propriétés figurant sur le présent plan proviennent de la base de données sur les limites des propriétés de Services Nouveau-Brunswick.
 2. Le système de coordonnées stéréographiques NAD 1983 CSRS du Nouveau-Brunswick est utilisé sur le présent plan.



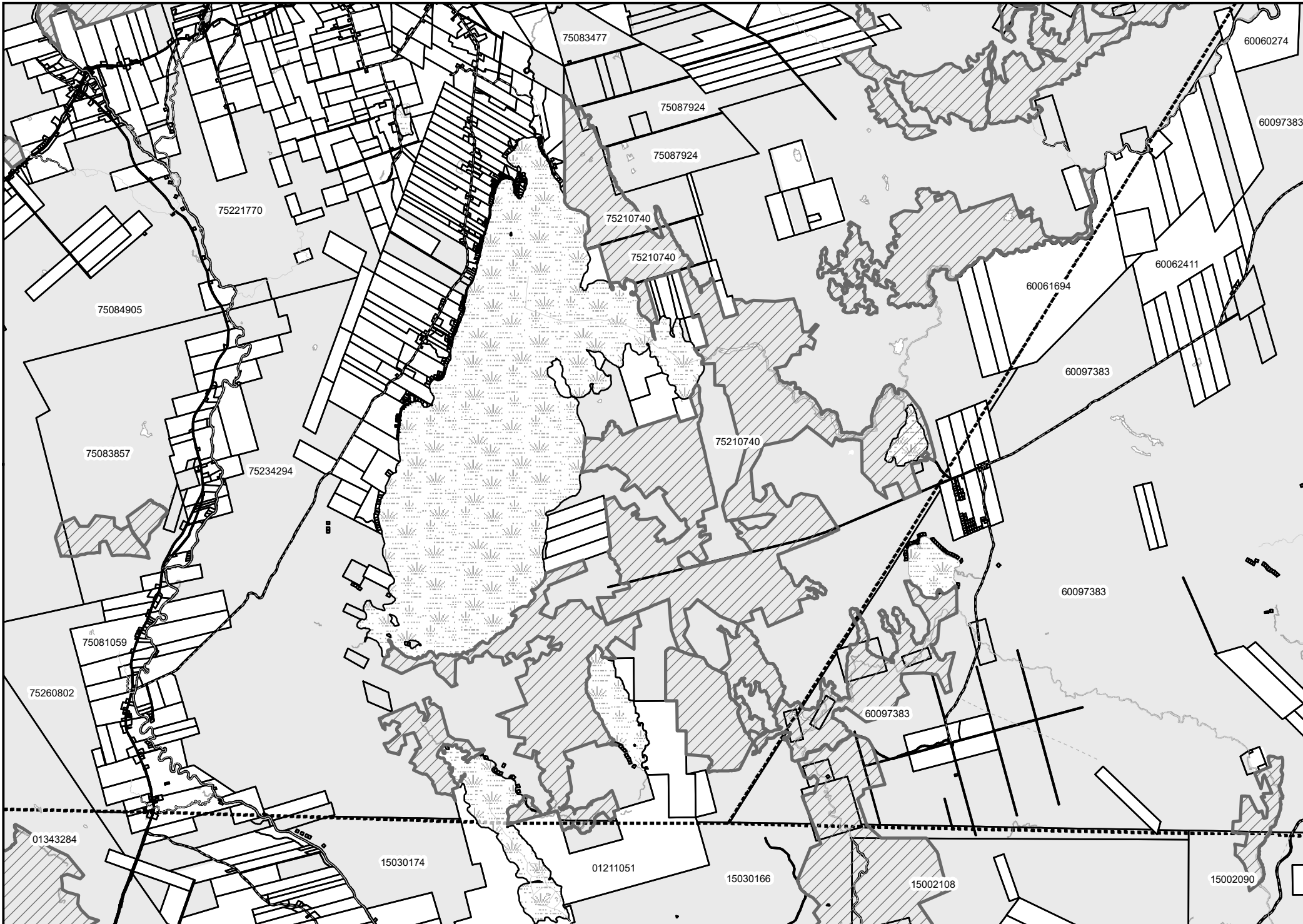
**Nature Legacy
protected areas /
Aires protégées du
Patrimoine naturel**
UID / NIU 4043800



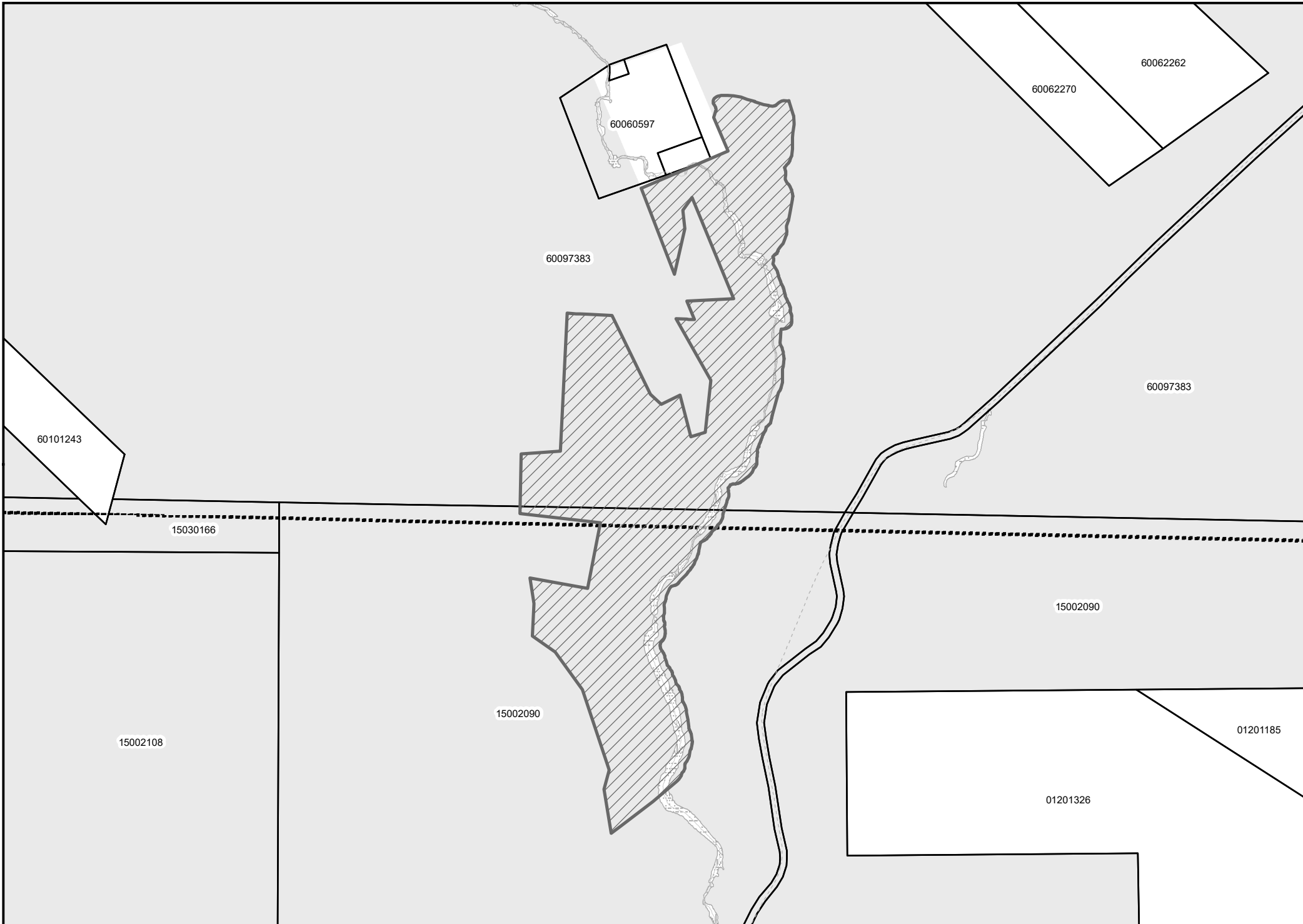
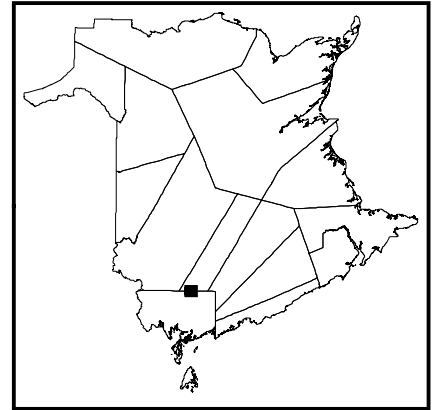
	Featured Nature Legacy protected area / Aires protégées du Patrimoine naturel en vedette
	Nature Legacy protected areas / Aires protégées du Patrimoine naturel
	Watercourse / Cours d'eau
	Highway / Autoroute
	Road / Chemin
	PID / NID
	Waterbody / Plan d'eau
	County / Comté
	Crown Land / Terre de la Couronne

NOTES:
 1. Property boundaries in this plan are from Service New Brunswick's boundary database. Please refer to Service New Brunswick for official property and ownership information.
 2. NAD 1983 CSRS New Brunswick Stereographic coordinate system is used on this plan.

REMARQUES:
 1. Les limites des propriétés figurant sur le présent plan proviennent de la base de données sur les limites des propriétés de Services Nouveau-Brunswick.
 2. Le système de coordonnées stéréographiques NAD 1983 CSRS du Nouveau-Brunswick est utilisé sur le présent plan.



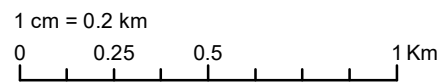
**Nature Legacy
protected areas /
Aires protégées du
Patrimoine naturel**
UID / NIU 4043900



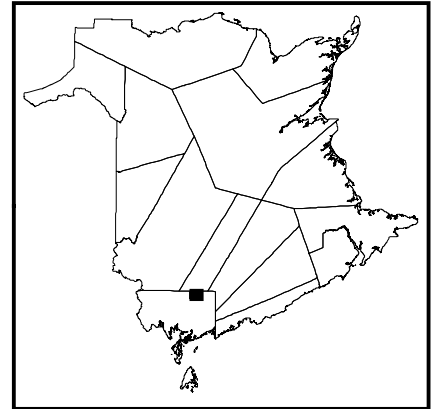
	Featured Nature Legacy protected area / Aires protégées du Patrimoine naturel en vedette
	Nature Legacy protected areas / Aires protégées du Patrimoine naturel
	Watercourse / Cours d'eau
	Highway / Autoroute
	Road / Chemin
	PID / NID
	Waterbody / Plan d'eau
	County / Comté
	Crown Land / Terre de la Couronne










NOTES:
 1. Property boundaries in this plan are from Service New Brunswick's boundary database. Please refer to Service New Brunswick for official property and ownership information.
 2. NAD 1983 CSRS New Brunswick Stereographic coordinate system is used on this plan.

REMARQUES:
 1. Les limites des propriétés figurant sur le présent plan proviennent de la base de données sur les limites des propriétés de Services Nouveau-Brunswick.
 2. Le système de coordonnées stéréographiques NAD 1983 CSRS du Nouveau-Brunswick est utilisé sur le présent plan.

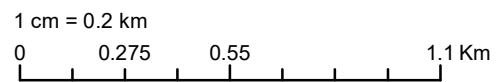
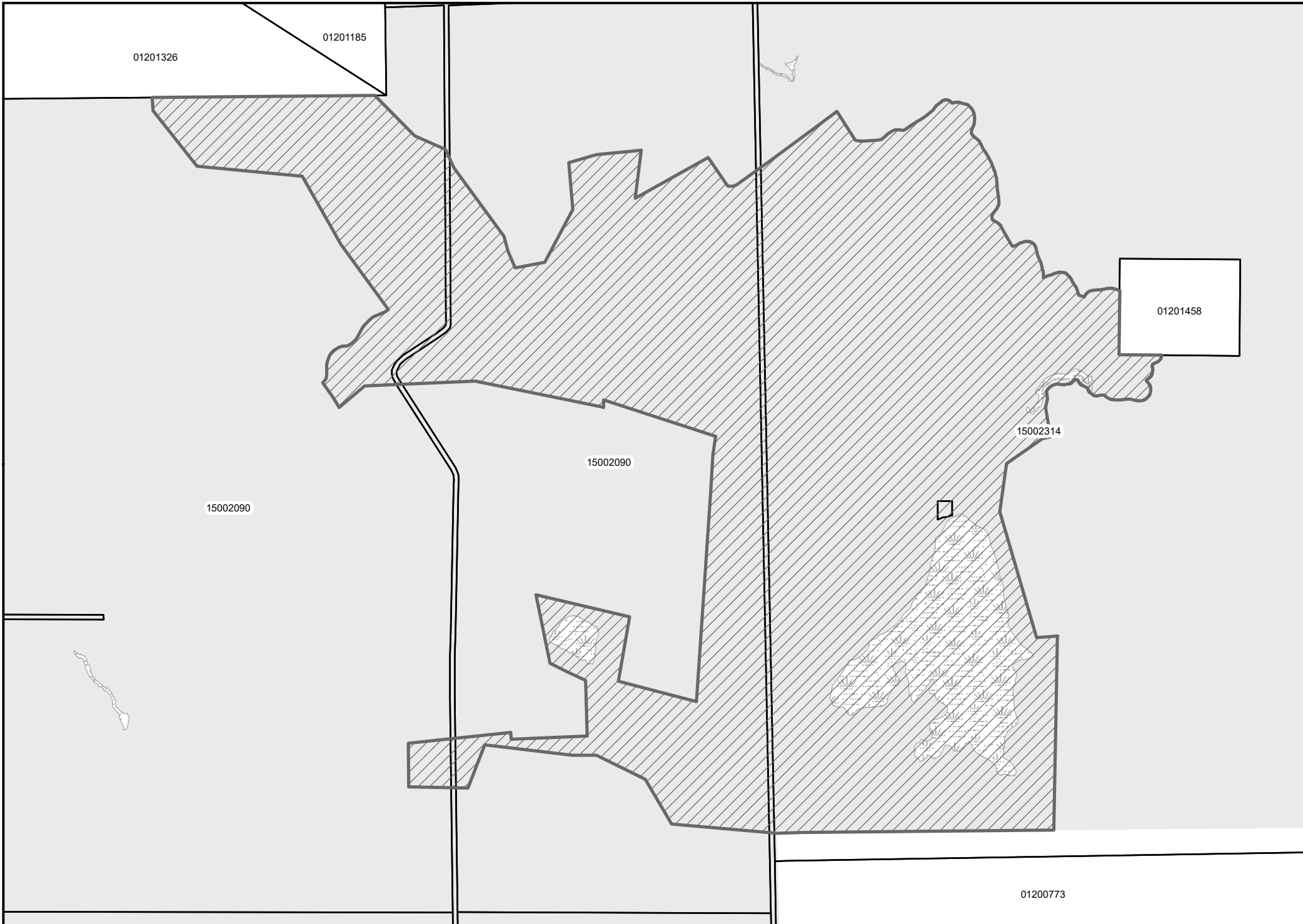


**Nature Legacy
protected areas /
Aires protégées du
Patrimoine naturel**
UID / NIU 4044000

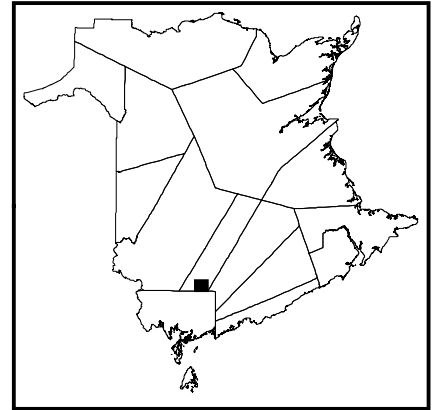


-  Featured Nature Legacy protected area / Aires protégées du Patrimoine naturel en vedette
-  Nature Legacy protected areas / Aires protégées du Patrimoine naturel
-  Watercourse / Cours d'eau
-  Highway / Autoroute
-  Road / Chemin
-  PID / NID
-  Waterbody / Plan d'eau
-  County / Comté
-  Crown Land / Terre de la Couronne

- NOTES:**
1. Property boundaries in this plan are from Service New Brunswick's boundary database. Please refer to Service New Brunswick for official property and ownership information.
 2. NAD 1983 CSRS New Brunswick Stereographic coordinate system is used on this plan.
- REMARQUES:**
1. Les limites des propriétés figurant sur le présent plan proviennent de la base de données sur les limites des propriétés de Services Nouveau-Brunswick.
 2. Le système de coordonnées stéréographiques NAD 1983 CSRS du Nouveau-Brunswick est utilisé sur le présent plan.



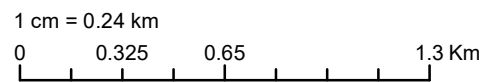
**Nature Legacy
protected areas /
Aires protégées du
Patrimoine naturel**
UID / NIU 4044100



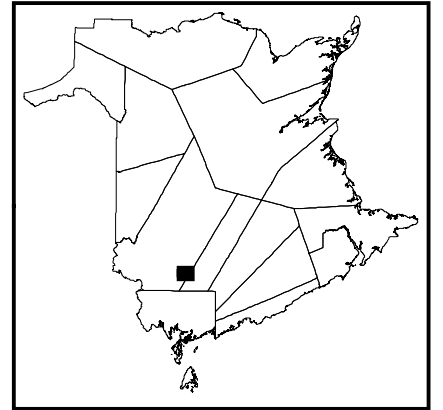
	Featured Nature Legacy protected area / Aires protégées du Patrimoine naturel en vedette
	Nature Legacy protected areas / Aires protégées du Patrimoine naturel
	Watercourse / Cours d'eau
	Highway / Autoroute
	Road / Chemin
	PID / NID
	Waterbody / Plan d'eau
	County / Comté
	Crown Land / Terre de la Couronne








NOTES:
 1. Property boundaries in this plan are from Service New Brunswick's boundary database. Please refer to Service New Brunswick for official property and ownership information.
 2. NAD 1983 CSRS New Brunswick Stereographic coordinate system is used on this plan.

REMARQUES:
 1. Les limites des propriétés figurant sur le présent plan proviennent de la base de données sur les limites des propriétés de Services Nouveau-Brunswick.
 2. Le système de coordonnées stéréographiques NAD 1983 CSRS du Nouveau-Brunswick est utilisé sur le présent plan.




**Nature Legacy
protected areas /
Aires protégées du
Patrimoine naturel**
UID / NIU 4044200



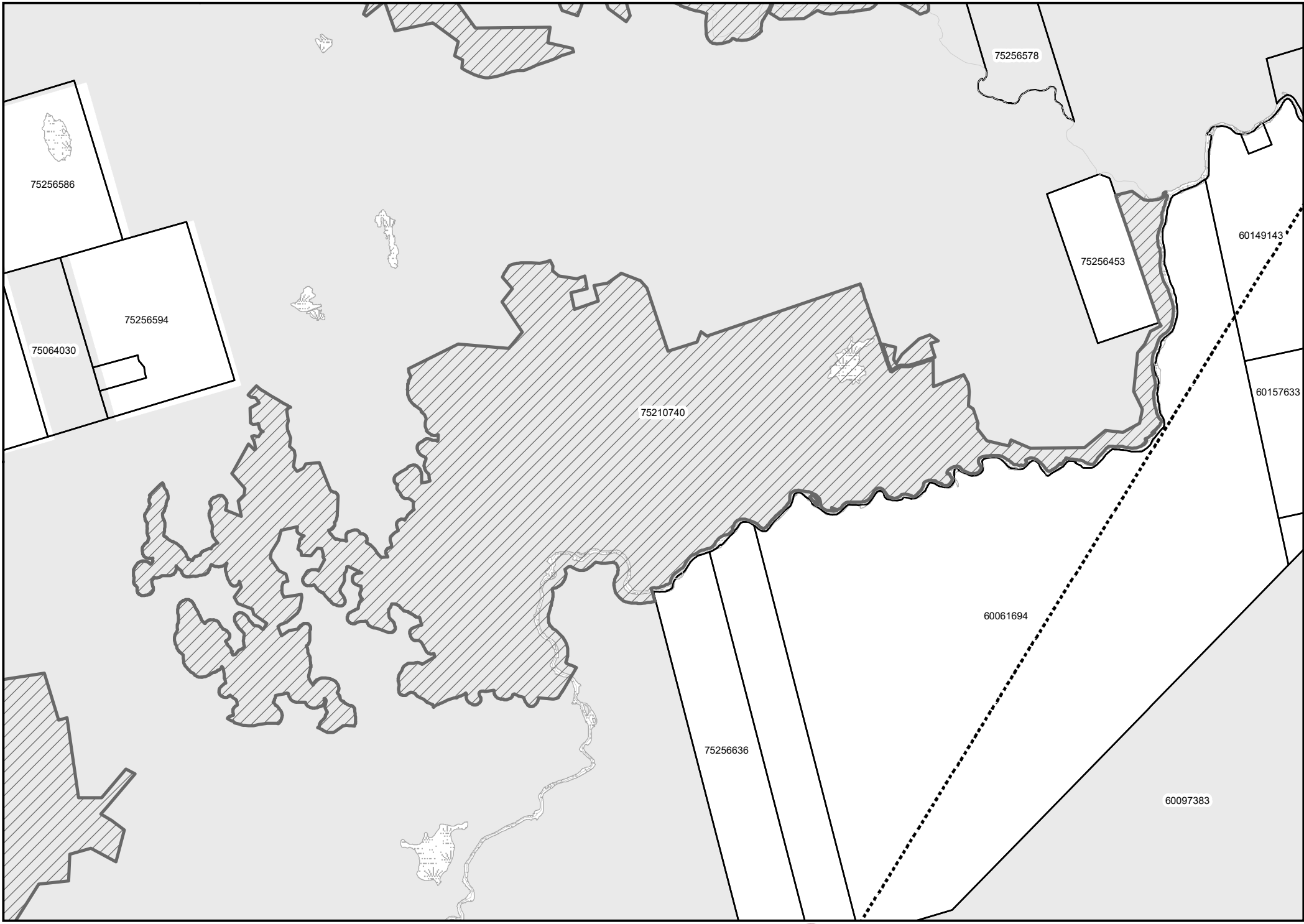
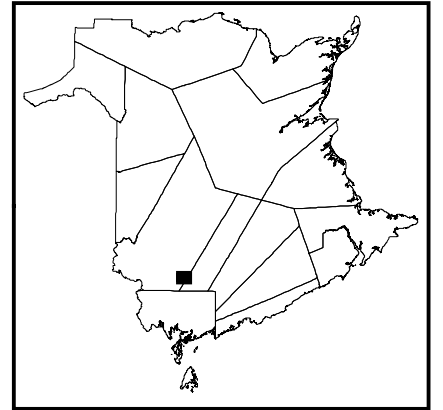
	Featured Nature Legacy protected area / Aires protégées du Patrimoine naturel en vedette
	Nature Legacy protected areas / Aires protégées du Patrimoine naturel
	Watercourse / Cours d'eau
	Highway / Autoroute
	Road / Chemin
	PID / NID
	Waterbody / Plan d'eau
	County / Comté
	Crown Land / Terre de la Couronne

NOTES:
 1. Property boundaries in this plan are from Service New Brunswick's boundary database. Please refer to Service New Brunswick for official property and ownership information.
 2. NAD 1983 CSRS New Brunswick Stereographic coordinate system is used on this plan.

REMARQUES:
 1. Les limites des propriétés figurant sur le présent plan proviennent de la base de données sur les limites des propriétés de Services Nouveau-Brunswick.
 2. Le système de coordonnées stéréographiques NAD 1983 CSRS du Nouveau-Brunswick est utilisé sur le présent plan.



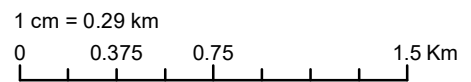
**Nature Legacy
protected areas /
Aires protégées du
Patrimoine naturel**
UID / NIU 4044300



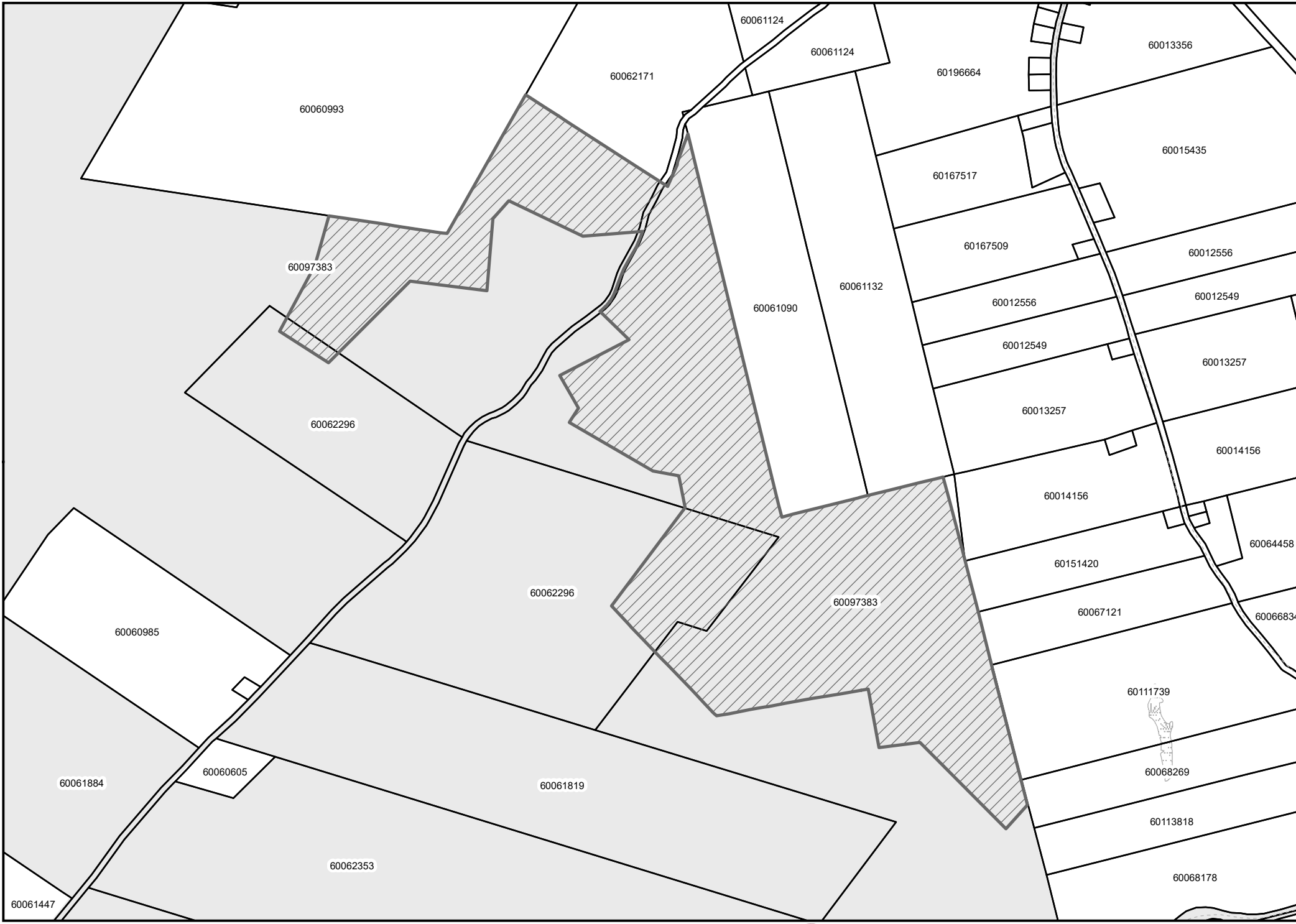
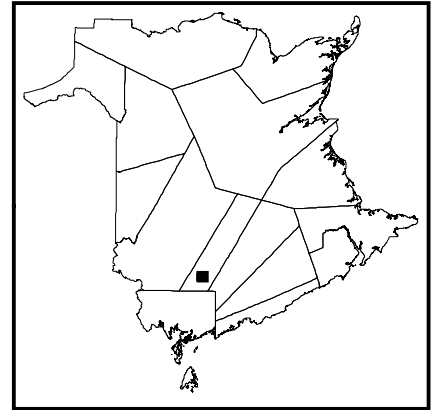
	Featured Nature Legacy protected area / Aires protégées du Patrimoine naturel en vedette
	Nature Legacy protected areas / Aires protégées du Patrimoine naturel
	Watercourse / Cours d'eau
	Highway / Autoroute
	Road / Chemin
	PID / NID
	Waterbody / Plan d'eau
	County / Comté
	Crown Land / Terre de la Couronne

NOTES:
 1. Property boundaries in this plan are from Service New Brunswick's boundary database. Please refer to Service New Brunswick for official property and ownership information.
 2. NAD 1983 CSRS New Brunswick Stereographic coordinate system is used on this plan.

REMARQUES:
 1. Les limites des propriétés figurant sur le présent plan proviennent de la base de données sur les limites des propriétés de Services Nouveau-Brunswick.
 2. Le système de coordonnées stéréographiques NAD 1983 CSRS du Nouveau-Brunswick est utilisé sur le présent plan.



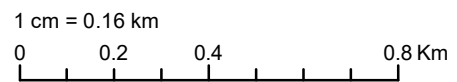
**Nature Legacy
protected areas /
Aires protégées du
Patrimoine naturel**
UID / NIU 4044400



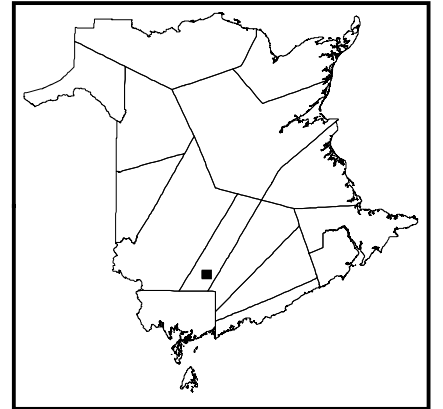
	Featured Nature Legacy protected area / Aires protégées du Patrimoine naturel en vedette
	Nature Legacy protected areas / Aires protégées du Patrimoine naturel
	Watercourse / Cours d'eau
	Highway / Autoroute
	Road / Chemin
	PID / NID
	Waterbody / Plan d'eau
	County / Comté
	Crown Land / Terre de la Couronne

NOTES:
 1. Property boundaries in this plan are from Service New Brunswick's boundary database. Please refer to Service New Brunswick for official property and ownership information.
 2. NAD 1983 CSRS New Brunswick Stereographic coordinate system is used on this plan.

REMARQUES:
 1. Les limites des propriétés figurant sur le présent plan proviennent de la base de données sur les limites des propriétés de Services Nouveau-Brunswick.
 2. Le système de coordonnées stéréographiques NAD 1983 CSRS du Nouveau-Brunswick est utilisé sur le présent plan.




**Nature Legacy
protected areas /
Aires protégées du
Patrimoine naturel**
UID / NIU 4044500



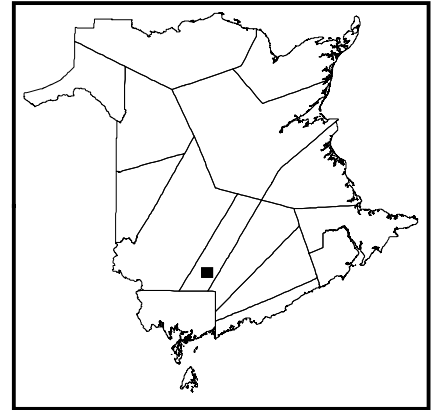
	Featured Nature Legacy protected area / Aires protégées du Patrimoine naturel en vedette
	Nature Legacy protected areas / Aires protégées du Patrimoine naturel
	Watercourse / Cours d'eau
	Highway / Autoroute
	Road / Chemin
	PID / NID
	Waterbody / Plan d'eau
	County / Comté
	Crown Land / Terre de la Couronne

NOTES:
 1. Property boundaries in this plan are from Service New Brunswick's boundary database. Please refer to Service New Brunswick for official property and ownership information.
 2. NAD 1983 CSRS New Brunswick Stereographic coordinate system is used on this plan.

REMARQUES:
 1. Les limites des propriétés figurant sur le présent plan proviennent de la base de données sur les limites des propriétés de Services Nouveau-Brunswick.
 2. Le système de coordonnées stéréographiques NAD 1983 CSRS du Nouveau-Brunswick est utilisé sur le présent plan.



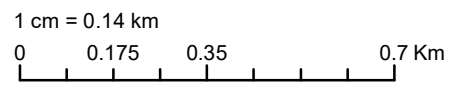
**Nature Legacy
protected areas /
Aires protégées du
Patrimoine naturel**
UID / NIU 4044600



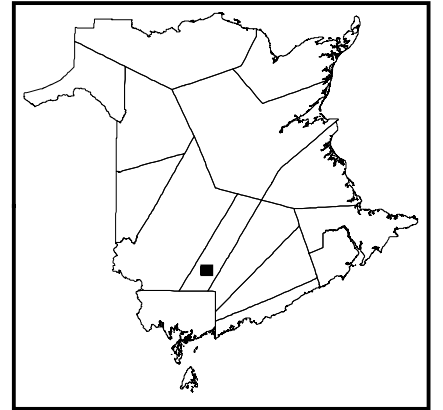
	Featured Nature Legacy protected area / Aires protégées du Patrimoine naturel en vedette
	Nature Legacy protected areas / Aires protégées du Patrimoine naturel
	Watercourse / Cours d'eau
	Highway / Autoroute
	Road / Chemin
	PID / NID
	Waterbody / Plan d'eau
	County / Comté
	Crown Land / Terre de la Couronne




NOTES:
 1. Property boundaries in this plan are from Service New Brunswick's boundary database. Please refer to Service New Brunswick for official property and ownership information.
 2. NAD 1983 CSRS New Brunswick Stereographic coordinate system is used on this plan.

REMARQUES:
 1. Les limites des propriétés figurant sur le présent plan proviennent de la base de données sur les limites des propriétés de Services Nouveau-Brunswick.
 2. Le système de coordonnées stéréographiques NAD 1983 CSRS du Nouveau-Brunswick est utilisé sur le présent plan.



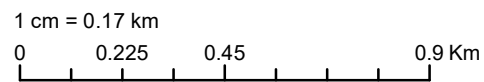
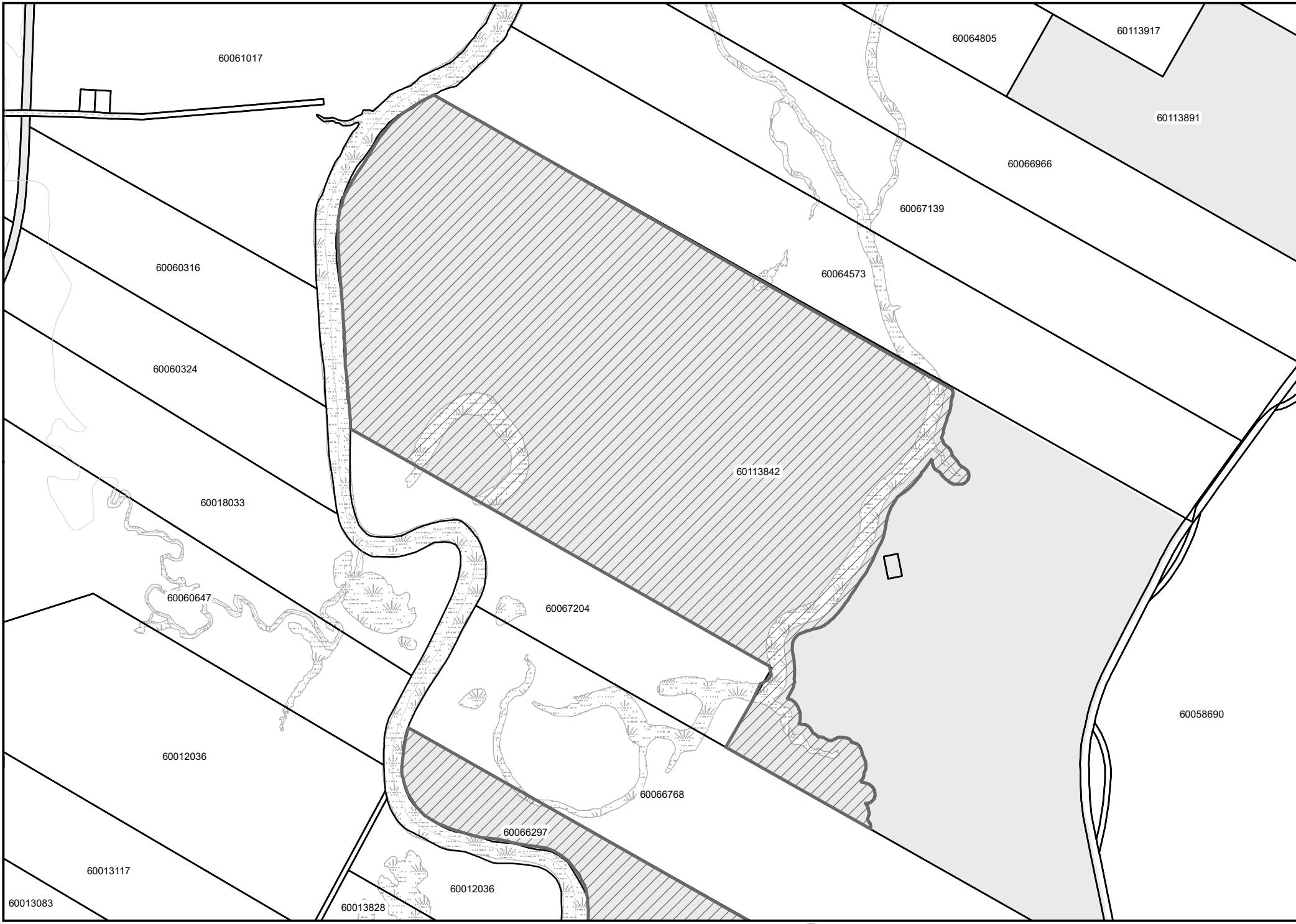
**Nature Legacy
protected areas /
Aires protégées du
Patrimoine naturel**
UID / NIU 4044700



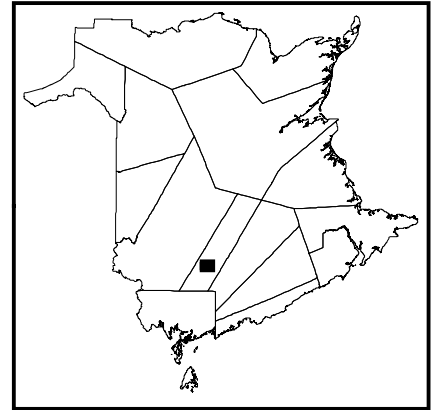
	Featured Nature Legacy protected area / Aires protégées du Patrimoine naturel en vedette
	Nature Legacy protected areas / Aires protégées du Patrimoine naturel
	Watercourse / Cours d'eau
	Highway / Autoroute
	Road / Chemin
	PID / NID
	Waterbody / Plan d'eau
	County / Comté
	Crown Land / Terre de la Couronne

NOTES:
 1. Property boundaries in this plan are from Service New Brunswick's boundary database. Please refer to Service New Brunswick for official property and ownership information.
 2. NAD 1983 CSRS New Brunswick Stereographic coordinate system is used on this plan.

REMARQUES:
 1. Les limites des propriétés figurant sur le présent plan proviennent de la base de données sur les limites des propriétés de Services Nouveau-Brunswick.
 2. Le système de coordonnées stéréographiques NAD 1983 CSRS du Nouveau-Brunswick est utilisé sur le présent plan.



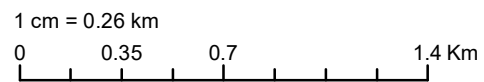
**Nature Legacy
protected areas /
Aires protégées du
Patrimoine naturel**
UID / NIU 4044800



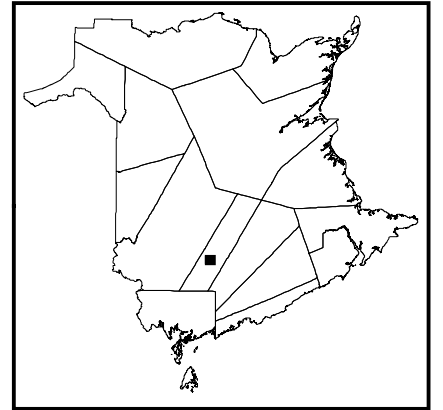
	Featured Nature Legacy protected area / Aires protégées du Patrimoine naturel en vedette
	Nature Legacy protected areas / Aires protégées du Patrimoine naturel
	Watercourse / Cours d'eau
	Highway / Autoroute
	Road / Chemin
	PID / NID
	Waterbody / Plan d'eau
	County / Comté
	Crown Land / Terre de la Couronne

NOTES:
 1. Property boundaries in this plan are from Service New Brunswick's boundary database. Please refer to Service New Brunswick for official property and ownership information.
 2. NAD 1983 CSRS New Brunswick Stereographic coordinate system is used on this plan.

REMARQUES:
 1. Les limites des propriétés figurant sur le présent plan proviennent de la base de données sur les limites des propriétés de Services Nouveau-Brunswick.
 2. Le système de coordonnées stéréographiques NAD 1983 CSRS du Nouveau-Brunswick est utilisé sur le présent plan.



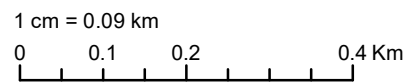
**Nature Legacy
protected areas /
Aires protégées du
Patrimoine naturel**
UID / NIU 4044900



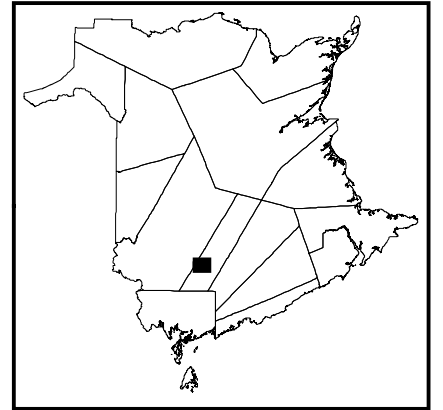
	Featured Nature Legacy protected area / Aires protégées du Patrimoine naturel en vedette
	Nature Legacy protected areas / Aires protégées du Patrimoine naturel
	Watercourse / Cours d'eau
	Highway / Autoroute
	Road / Chemin
	PID / NID
	Waterbody / Plan d'eau
	County / Comté
	Crown Land / Terre de la Couronne

NOTES:
 1. Property boundaries in this plan are from Service New Brunswick's boundary database. Please refer to Service New Brunswick for official property and ownership information.
 2. NAD 1983 CSRS New Brunswick Stereographic coordinate system is used on this plan.

REMARQUES:
 1. Les limites des propriétés figurant sur le présent plan proviennent de la base de données sur les limites des propriétés de Services Nouveau-Brunswick.
 2. Le système de coordonnées stéréographiques NAD 1983 CSRS du Nouveau-Brunswick est utilisé sur le présent plan.



**Nature Legacy
protected areas /
Aires protégées du
Patrimoine naturel**
UID / NIU 4045000



Legend:

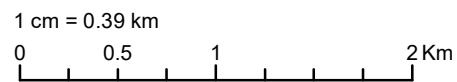
- Featured Nature Legacy protected area / Aires protégées du Patrimoine naturel en vedette
- Nature Legacy protected areas / Aires protégées du Patrimoine naturel
- Watercourse / Cours d'eau
- Highway / Autoroute
- Road / Chemin
- PID / NID
- Waterbody / Plan d'eau
- County / Comté
- Crown Land / Terre de la Couronne

NOTES:

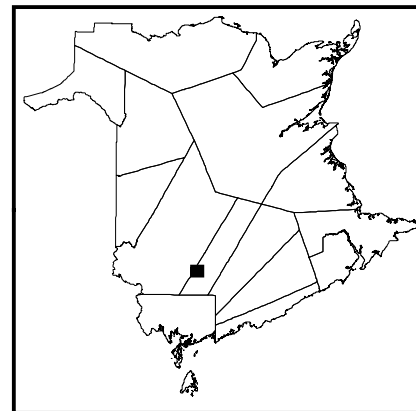
1. Property boundaries in this plan are from Service New Brunswick's boundary database. Please refer to Service New Brunswick for official property and ownership information.
2. NAD 1983 CSRS New Brunswick Stereographic coordinate system is used on this plan.






REMARQUES:

1. Les limites des propriétés figurant sur le présent plan proviennent de la base de données sur les limites des propriétés de Services Nouveau-Brunswick.
2. Le système de coordonnées stéréographiques NAD 1983 CSRS du Nouveau-Brunswick est utilisé sur le présent plan.



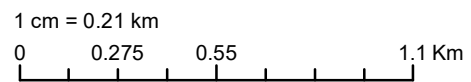
**Nature Legacy
protected areas /
Aires protégées du
Patrimoine naturel**
UID / NIU 4045100



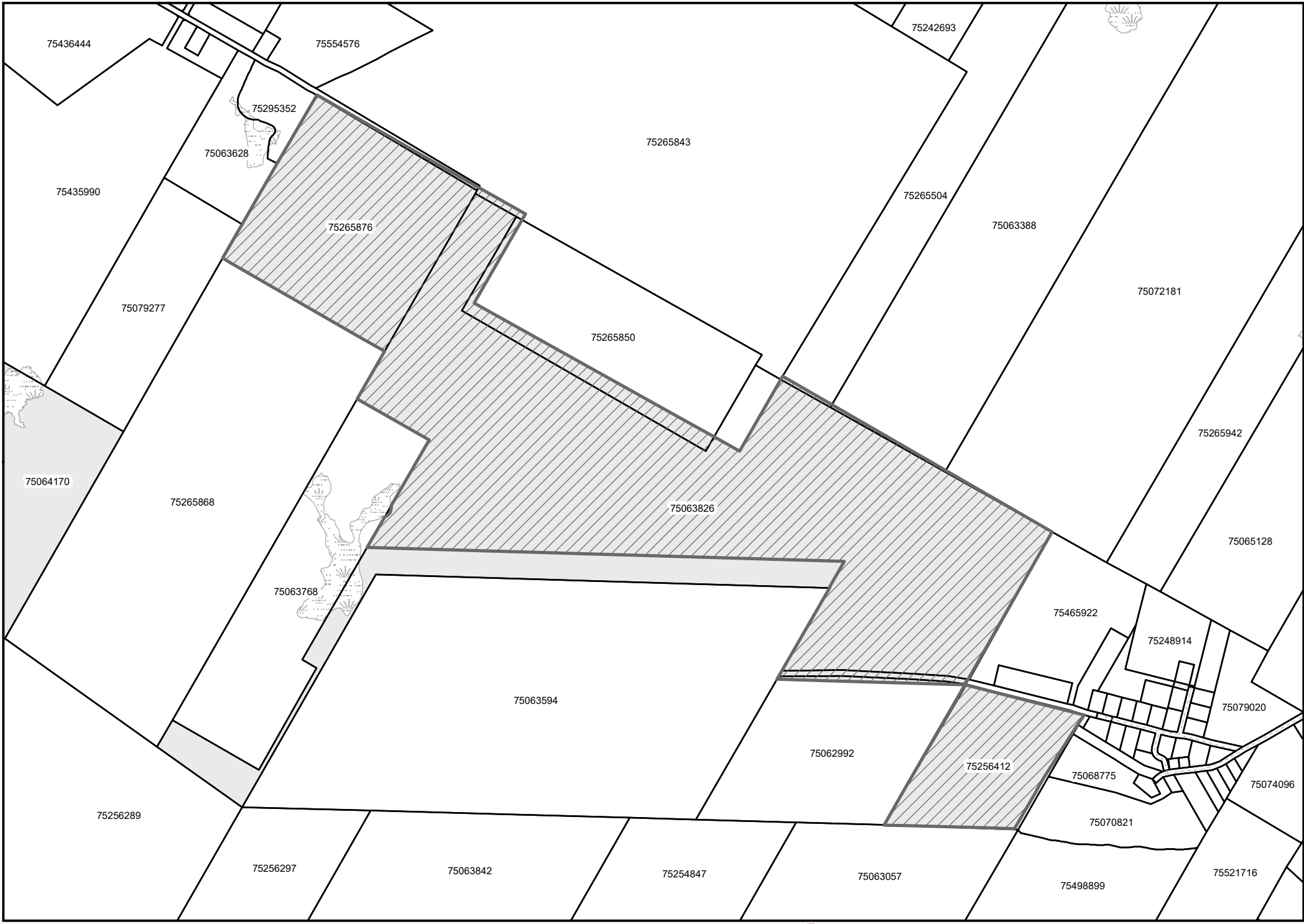
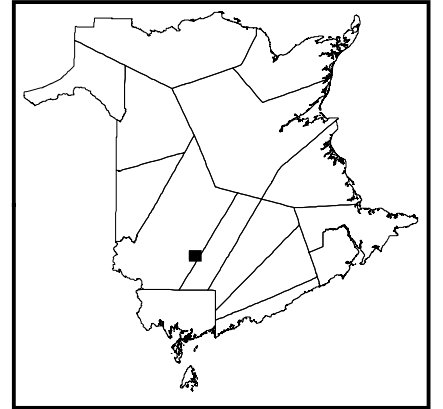
	Featured Nature Legacy protected area / Aires protégées du Patrimoine naturel en vedette
	Nature Legacy protected areas / Aires protégées du Patrimoine naturel
	Watercourse / Cours d'eau
	Highway / Autoroute
	Road / Chemin
	PID / NID
	Waterbody / Plan d'eau
	County / Comté
	Crown Land / Terre de la Couronne

NOTES:
 1. Property boundaries in this plan are from Service New Brunswick's boundary database. Please refer to Service New Brunswick for official property and ownership information.
 2. NAD 1983 CSRS New Brunswick Stereographic coordinate system is used on this plan.

REMARQUES:
 1. Les limites des propriétés figurant sur le présent plan proviennent de la base de données sur les limites des propriétés de Services Nouveau-Brunswick.
 2. Le système de coordonnées stéréographiques NAD 1983 CSRS du Nouveau-Brunswick est utilisé sur le présent plan.



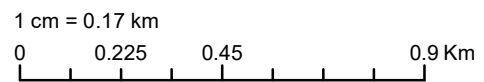
**Nature Legacy
protected areas /
Aires protégées du
Patrimoine naturel**
UID / NIU 4045200



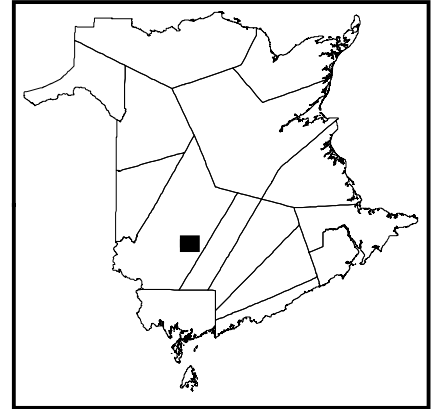
	Featured Nature Legacy protected area / Aires protégées du Patrimoine naturel en vedette
	Nature Legacy protected areas / Aires protégées du Patrimoine naturel
	Watercourse / Cours d'eau
	Highway / Autoroute
	Road / Chemin
	PID / NID
	Waterbody / Plan d'eau
	County / Comté
	Crown Land / Terre de la Couronne

NOTES:
 1. Property boundaries in this plan are from Service New Brunswick's boundary database. Please refer to Service New Brunswick for official property and ownership information.
 2. NAD 1983 CSRS New Brunswick Stereographic coordinate system is used on this plan.

REMARQUES:
 1. Les limites des propriétés figurant sur le présent plan proviennent de la base de données sur les limites des propriétés de Services Nouveau-Brunswick.
 2. Le système de coordonnées stéréographiques NAD 1983 CSRS du Nouveau-Brunswick est utilisé sur le présent plan.



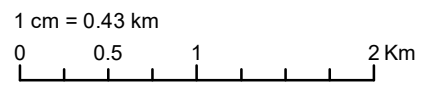
**Nature Legacy
protected areas /
Aires protégées du
Patrimoine naturel**
UID / NIU 4045300



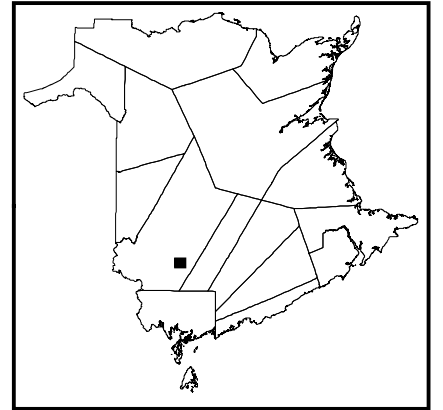
	Featured Nature Legacy protected area / Aires protégées du Patrimoine naturel en vedette
	Nature Legacy protected areas / Aires protégées du Patrimoine naturel
	Watercourse / Cours d'eau
	Highway / Autoroute
	Road / Chemin
	PID / NID
	Waterbody / Plan d'eau
	County / Comté
	Crown Land / Terre de la Couronne










NOTES:
 1. Property boundaries in this plan are from Service New Brunswick's boundary database. Please refer to Service New Brunswick for official property and ownership information.
 2. NAD 1983 CSRS New Brunswick Stereographic coordinate system is used on this plan.

REMARQUES:
 1. Les limites des propriétés figurant sur le présent plan proviennent de la base de données sur les limites des propriétés de Services Nouveau-Brunswick.
 2. Le système de coordonnées stéréographiques NAD 1983 CSRS du Nouveau-Brunswick est utilisé sur le présent plan.



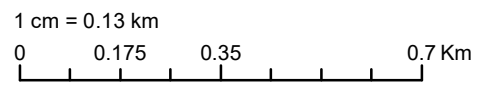
**Nature Legacy
protected areas /
Aires protégées du
Patrimoine naturel**
UID / NIU 4045400



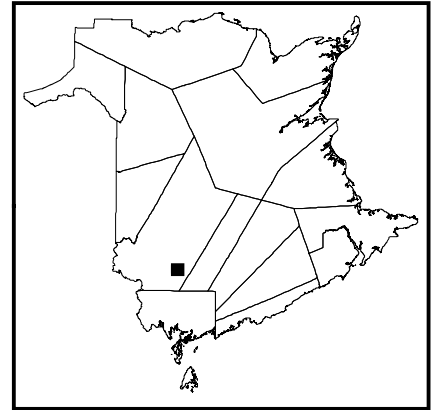
	Featured Nature Legacy protected area / Aires protégées du Patrimoine naturel en vedette
	Nature Legacy protected areas / Aires protégées du Patrimoine naturel
	Watercourse / Cours d'eau
	Highway / Autoroute
	Road / Chemin
	PID / NID
	Waterbody / Plan d'eau
	County / Comté
	Crown Land / Terre de la Couronne


NOTES:
 1. Property boundaries in this plan are from Service New Brunswick's boundary database. Please refer to Service New Brunswick for official property and ownership information.
 2. NAD 1983 CSRS New Brunswick Stereographic coordinate system is used on this plan.


REMARQUES:
 1. Les limites des propriétés figurant sur le présent plan proviennent de la base de données sur les limites des propriétés de Services Nouveau-Brunswick.
 2. Le système de coordonnées stéréographiques NAD 1983 CSRS du Nouveau-Brunswick est utilisé sur le présent plan.




**Nature Legacy
protected areas /
Aires protégées du
Patrimoine naturel**
UID / NIU 4045500




 Featured Nature Legacy protected area / Aires protégées du Patrimoine naturel en vedette

 Nature Legacy protected areas / Aires protégées du Patrimoine naturel


 Watercourse / Cours d'eau


 Highway / Autoroute

 Road / Chemin

 PID / NID

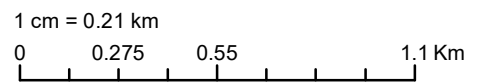
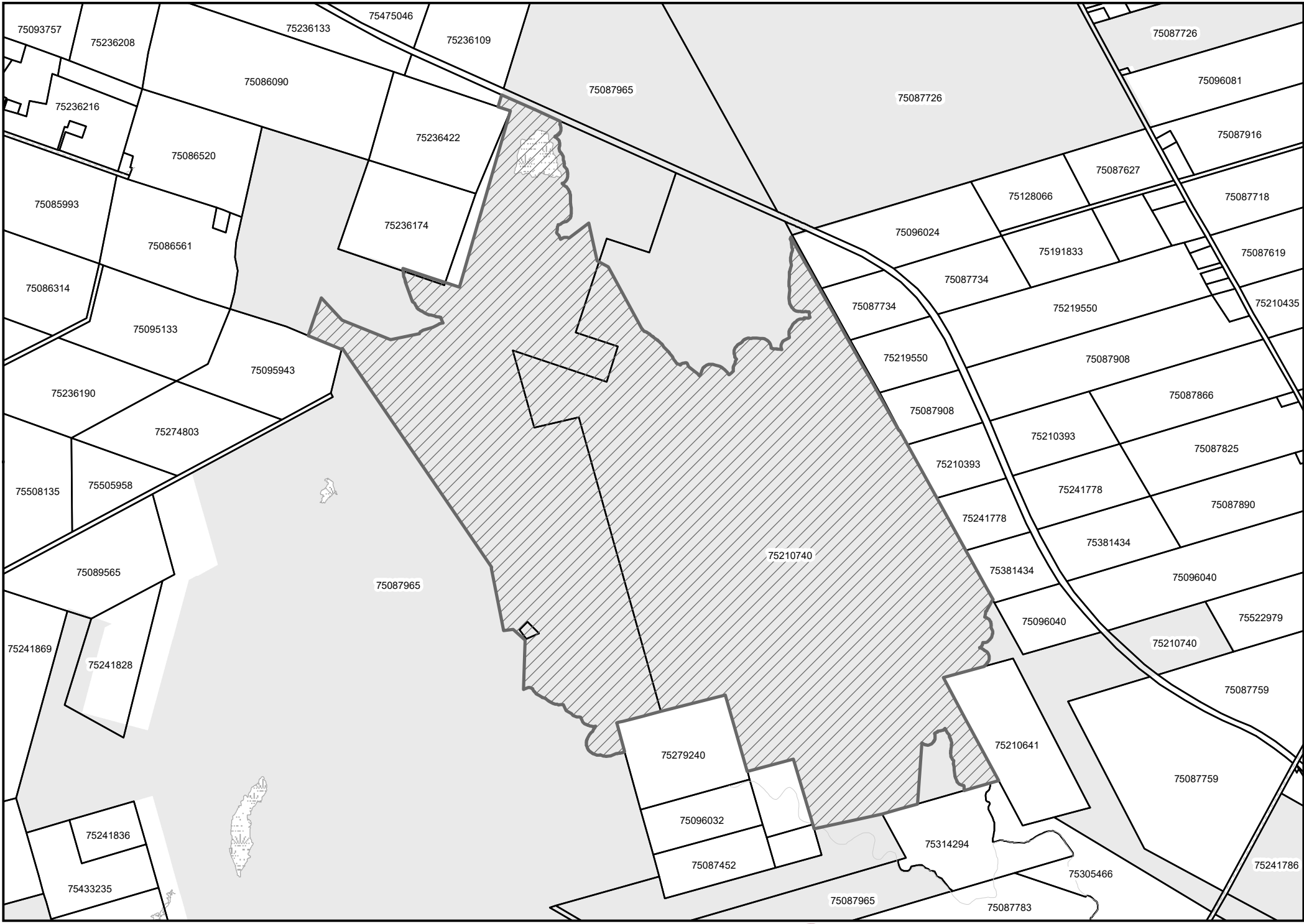
 Waterbody / Plan d'eau

 County / Comté

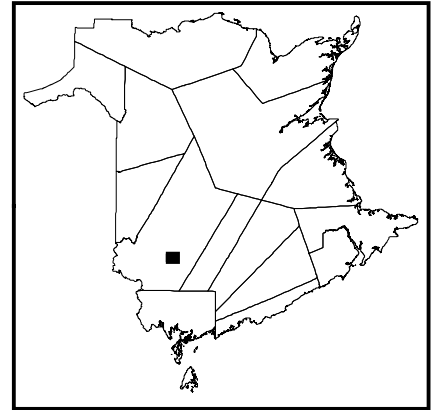
 Crown Land / Terre de la Couronne










NOTES:
 1. Property boundaries in this plan are from Service New Brunswick's boundary database. Please refer to Service New Brunswick for official property and ownership information.
 2. NAD 1983 CSRS New Brunswick Stereographic coordinate system is used on this plan.

REMARQUES:
 1. Les limites des propriétés figurant sur le présent plan proviennent de la base de données sur les limites des propriétés de Services Nouveau-Brunswick.
 2. Le système de coordonnées stéréographiques NAD 1983 CSRS du Nouveau-Brunswick est utilisé sur le présent plan.



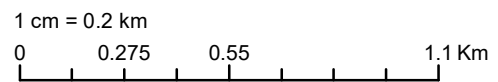
**Nature Legacy
protected areas /
Aires protégées du
Patrimoine naturel**
UID / NIU 4045600



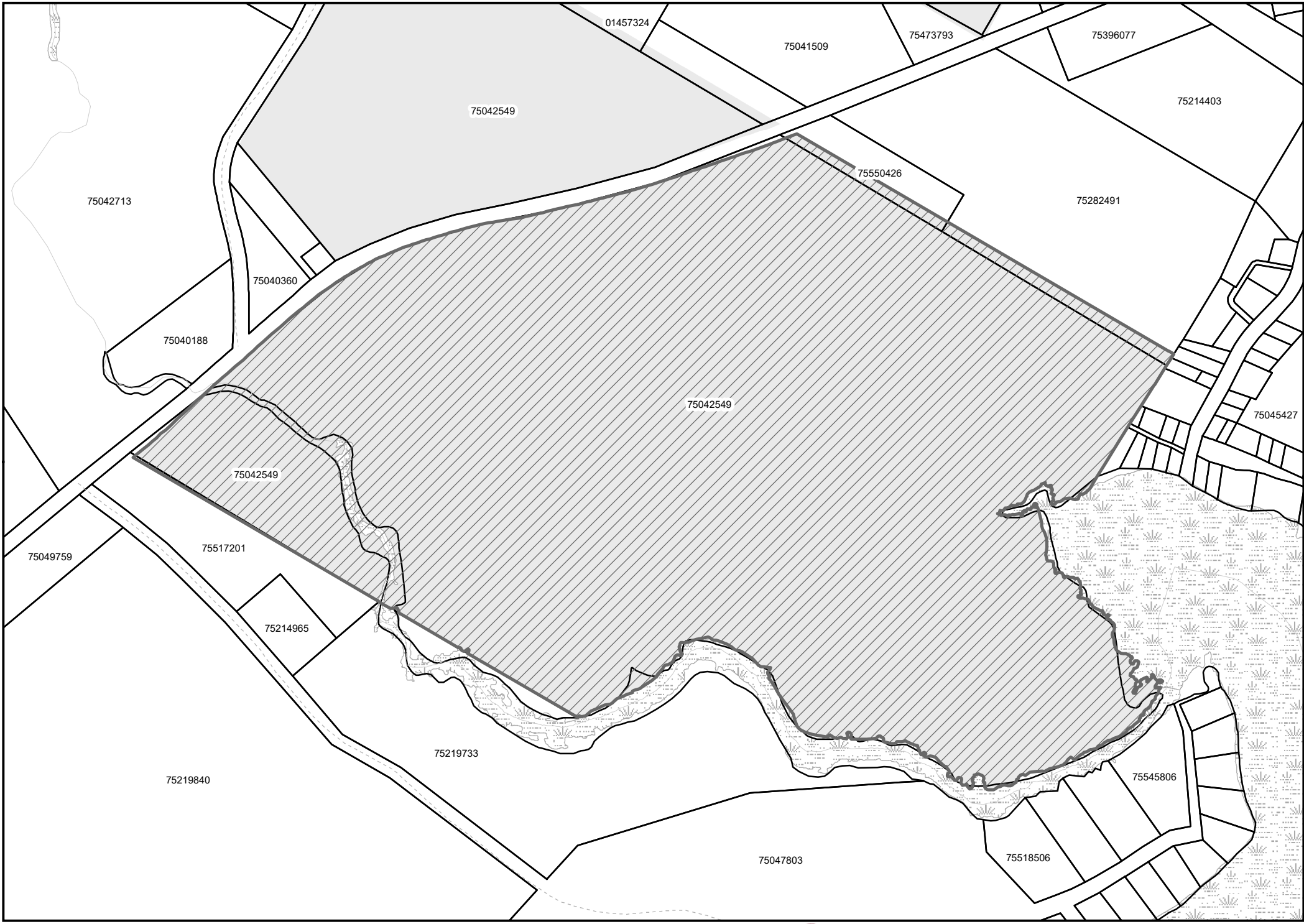
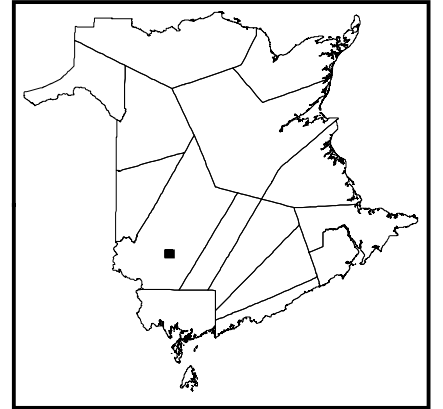
	Featured Nature Legacy protected area / Aires protégées du Patrimoine naturel en vedette
	Nature Legacy protected areas / Aires protégées du Patrimoine naturel
	Watercourse / Cours d'eau
	Highway / Autoroute
	Road / Chemin
	PID / NID
	Waterbody / Plan d'eau
	County / Comté
	Crown Land / Terre de la Couronne

NOTES:
 1. Property boundaries in this plan are from Service New Brunswick's boundary database. Please refer to Service New Brunswick for official property and ownership information.
 2. NAD 1983 CSRS New Brunswick Stereographic coordinate system is used on this plan.

REMARQUES:
 1. Les limites des propriétés figurant sur le présent plan proviennent de la base de données sur les limites des propriétés de Services Nouveau-Brunswick.
 2. Le système de coordonnées stéréographiques NAD 1983 CSRS du Nouveau-Brunswick est utilisé sur le présent plan.




**Nature Legacy
protected areas /
Aires protégées du
Patrimoine naturel**
UID / NIU 4045700



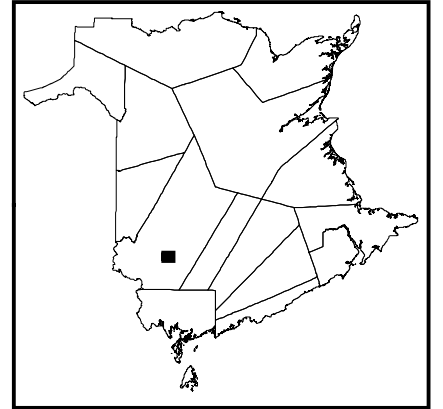
	Featured Nature Legacy protected area / Aires protégées du Patrimoine naturel en vedette
	Nature Legacy protected areas / Aires protégées du Patrimoine naturel
	Watercourse / Cours d'eau
	Highway / Autoroute
	Road / Chemin
	PID / NID
	Waterbody / Plan d'eau
	County / Comté
	Crown Land / Terre de la Couronne









NOTES:
 1. Property boundaries in this plan are from Service New Brunswick's boundary database. Please refer to Service New Brunswick for official property and ownership information.
 2. NAD 1983 CSRS New Brunswick Stereographic coordinate system is used on this plan.

REMARQUES:
 1. Les limites des propriétés figurant sur le présent plan proviennent de la base de données sur les limites des propriétés de Services Nouveau-Brunswick.
 2. Le système de coordonnées stéréographiques NAD 1983 CSRS du Nouveau-Brunswick est utilisé sur le présent plan.



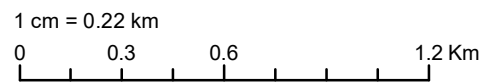
**Nature Legacy
protected areas /
Aires protégées du
Patrimoine naturel**
UID / NIU 4045800



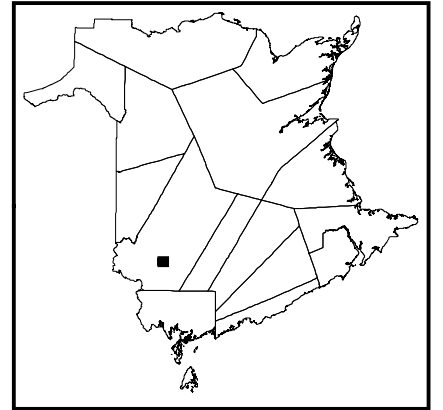
	Featured Nature Legacy protected area / Aires protégées du Patrimoine naturel en vedette
	Nature Legacy protected areas / Aires protégées du Patrimoine naturel
	Watercourse / Cours d'eau
	Highway / Autoroute
	Road / Chemin
	PID / NID
	Waterbody / Plan d'eau
	County / Comté
	Crown Land / Terre de la Couronne

NOTES:
 1. Property boundaries in this plan are from Service New Brunswick's boundary database. Please refer to Service New Brunswick for official property and ownership information.
 2. NAD 1983 CSRS New Brunswick Stereographic coordinate system is used on this plan.

REMARQUES:
 1. Les limites des propriétés figurant sur le présent plan proviennent de la base de données sur les limites des propriétés de Services Nouveau-Brunswick.
 2. Le système de coordonnées stéréographiques NAD 1983 CSRS du Nouveau-Brunswick est utilisé sur le présent plan.



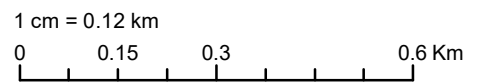
**Nature Legacy
protected areas /
Aires protégées du
Patrimoine naturel**
UID / NIU 4045900



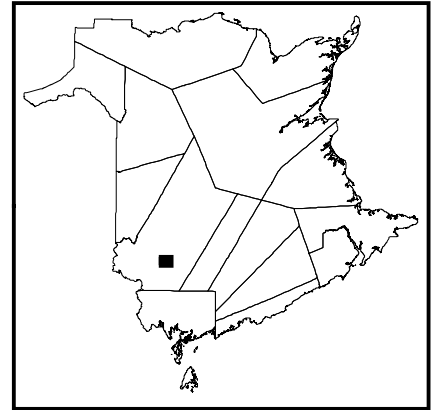
	Featured Nature Legacy protected area / Aires protégées du Patrimoine naturel en vedette
	Nature Legacy protected areas / Aires protégées du Patrimoine naturel
	Watercourse / Cours d'eau
	Highway / Autoroute
	Road / Chemin
	PID / NID
	Waterbody / Plan d'eau
	County / Comté
	Crown Land / Terre de la Couronne








NOTES:
 1. Property boundaries in this plan are from Service New Brunswick's boundary database. Please refer to Service New Brunswick for official property and ownership information.
 2. NAD 1983 CSRS New Brunswick Stereographic coordinate system is used on this plan.

REMARQUES:
 1. Les limites des propriétés figurant sur le présent plan proviennent de la base de données sur les limites des propriétés de Services Nouveau-Brunswick.
 2. Le système de coordonnées stéréographiques NAD 1983 CSRS du Nouveau-Brunswick est utilisé sur le présent plan.

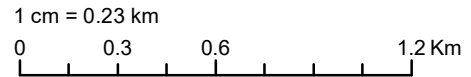


**Nature Legacy
protected areas /
Aires protégées du
Patrimoine naturel**
UID / NIU 4046000

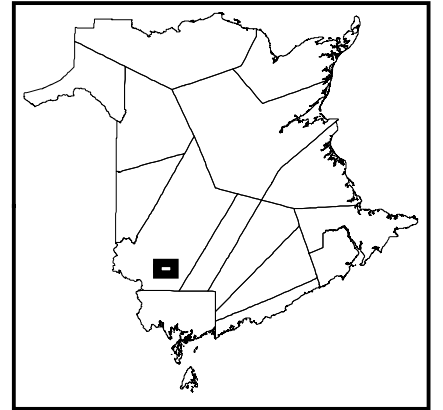


-  Featured Nature Legacy protected area / Aires protégées du Patrimoine naturel en vedette
-  Nature Legacy protected areas / Aires protégées du Patrimoine naturel
-  Watercourse / Cours d'eau
-  Highway / Autoroute
-  Road / Chemin
-  PID / NID
-  Waterbody / Plan d'eau
-  County / Comté
-  Crown Land / Terre de la Couronne

- NOTES:**
1. Property boundaries in this plan are from Service New Brunswick's boundary database. Please refer to Service New Brunswick for official property and ownership information.
 2. NAD 1983 CSRS New Brunswick Stereographic coordinate system is used on this plan.
- REMARQUES:**
1. Les limites des propriétés figurant sur le présent plan proviennent de la base de données sur les limites des propriétés de Services Nouveau-Brunswick.
 2. Le système de coordonnées stéréographiques NAD 1983 CSRS du Nouveau-Brunswick est utilisé sur le présent plan.



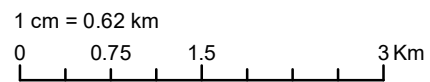
**Nature Legacy
protected areas /
Aires protégées du
Patrimoine naturel**
UID / NIU 4046100



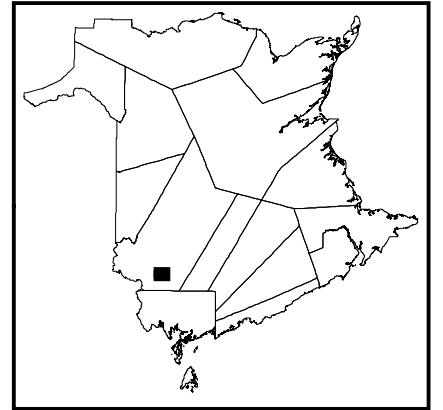
	Featured Nature Legacy protected area / Aires protégées du Patrimoine naturel en vedette
	Nature Legacy protected areas / Aires protégées du Patrimoine naturel
	Watercourse / Cours d'eau
	Highway / Autoroute
	Road / Chemin
	PID / NID
	Waterbody / Plan d'eau
	County / Comté
	Crown Land / Terre de la Couronne








NOTES:
 1. Property boundaries in this plan are from Service New Brunswick's boundary database. Please refer to Service New Brunswick for official property and ownership information.
 2. NAD 1983 CSRS New Brunswick Stereographic coordinate system is used on this plan.

REMARQUES:
 1. Les limites des propriétés figurant sur le présent plan proviennent de la base de données sur les limites des propriétés de Services Nouveau-Brunswick.
 2. Le système de coordonnées stéréographiques NAD 1983 CSRS du Nouveau-Brunswick est utilisé sur le présent plan.



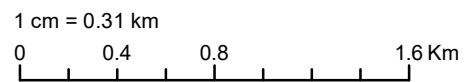
**Nature Legacy
protected areas /
Aires protégées du
Patrimoine naturel**
UID / NIU 4046200



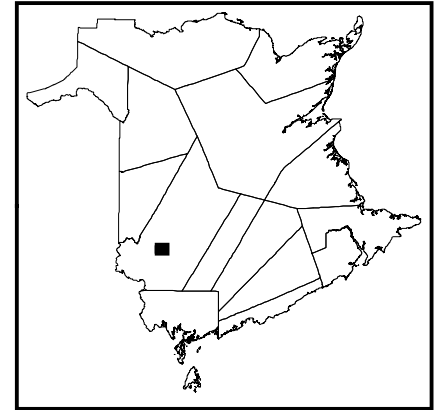
	Featured Nature Legacy protected area / Aires protégées du Patrimoine naturel en vedette
	Nature Legacy protected areas / Aires protégées du Patrimoine naturel
	Watercourse / Cours d'eau
	Highway / Autoroute
	Road / Chemin
	PID / NID
	Waterbody / Plan d'eau
	County / Comté
	Crown Land / Terre de la Couronne



NOTES:
 1. Property boundaries in this plan are from Service New Brunswick's boundary database. Please refer to Service New Brunswick for official property and ownership information.
 2. NAD 1983 CSRS New Brunswick Stereographic coordinate system is used on this plan.

REMARQUES:
 1. Les limites des propriétés figurant sur le présent plan proviennent de la base de données sur les limites des propriétés de Services Nouveau-Brunswick.
 2. Le système de coordonnées stéréographiques NAD 1983 CSRS du Nouveau-Brunswick est utilisé sur le présent plan.

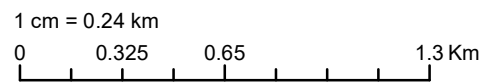
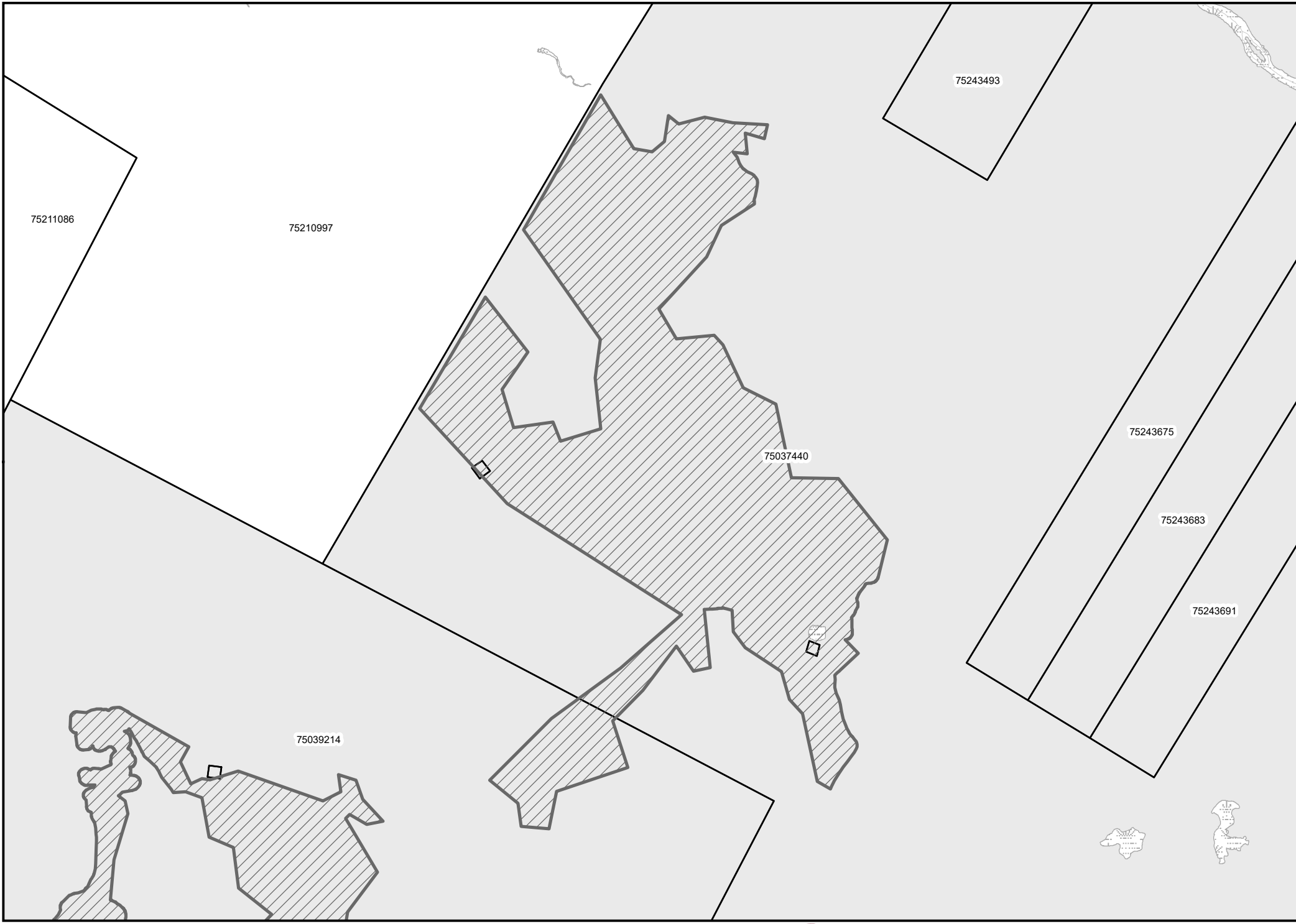


**Nature Legacy
protected areas /
Aires protégées du
Patrimoine naturel**
UID / NIU 4046300

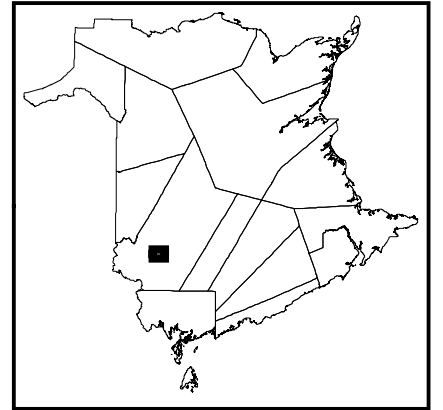


-  Featured Nature Legacy protected area / Aires protégées du Patrimoine naturel en vedette
-  Nature Legacy protected areas / Aires protégées du Patrimoine naturel
-  Watercourse / Cours d'eau
-  Highway / Autoroute
-  Road / Chemin
-  PID / NID
-  Waterbody / Plan d'eau
-  County / Comté
-  Crown Land / Terre de la Couronne

- NOTES:**
1. Property boundaries in this plan are from Service New Brunswick's boundary database. Please refer to Service New Brunswick for official property and ownership information.
 2. NAD 1983 CSRS New Brunswick Stereographic coordinate system is used on this plan.
- REMARQUES:**
1. Les limites des propriétés figurant sur le présent plan proviennent de la base de données sur les limites des propriétés de Services Nouveau-Brunswick.
 2. Le système de coordonnées stéréographiques NAD 1983 CSRS du Nouveau-Brunswick est utilisé sur le présent plan.



**Nature Legacy
protected areas /
Aires protégées du
Patrimoine naturel**
UID / NIU 4046400



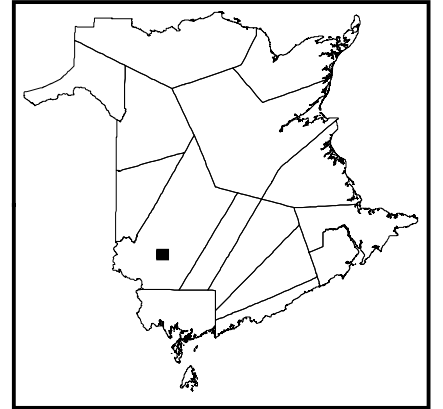
	Featured Nature Legacy protected area / Aires protégées du Patrimoine naturel en vedette
	Nature Legacy protected areas / Aires protégées du Patrimoine naturel
	Watercourse / Cours d'eau
	Highway / Autoroute
	Road / Chemin
	PID / NID
	Waterbody / Plan d'eau
	County / Comté
	Crown Land / Terre de la Couronne










NOTES:
 1. Property boundaries in this plan are from Service New Brunswick's boundary database. Please refer to Service New Brunswick for official property and ownership information.
 2. NAD 1983 CSRS New Brunswick Stereographic coordinate system is used on this plan.

REMARQUES:
 1. Les limites des propriétés figurant sur le présent plan proviennent de la base de données sur les limites des propriétés de Services Nouveau-Brunswick.
 2. Le système de coordonnées stéréographiques NAD 1983 CSRS du Nouveau-Brunswick est utilisé sur le présent plan.



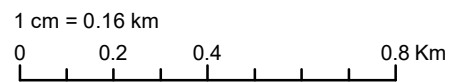
**Nature Legacy
protected areas /
Aires protégées du
Patrimoine naturel**
UID / NIU 4046500



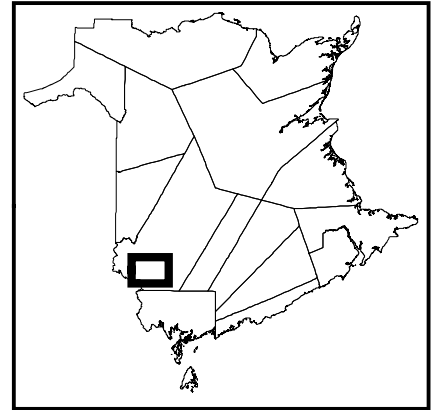
	Featured Nature Legacy protected area / Aires protégées du Patrimoine naturel en vedette
	Nature Legacy protected areas / Aires protégées du Patrimoine naturel
	Watercourse / Cours d'eau
	Highway / Autoroute
	Road / Chemin
	PID / NID
	Waterbody / Plan d'eau
	County / Comté
	Crown Land / Terre de la Couronne

NOTES:
 1. Property boundaries in this plan are from Service New Brunswick's boundary database. Please refer to Service New Brunswick for official property and ownership information.
 2. NAD 1983 CSRS New Brunswick Stereographic coordinate system is used on this plan.

REMARQUES:
 1. Les limites des propriétés figurant sur le présent plan proviennent de la base de données sur les limites des propriétés de Services Nouveau-Brunswick.
 2. Le système de coordonnées stéréographiques NAD 1983 CSRS du Nouveau-Brunswick est utilisé sur le présent plan.



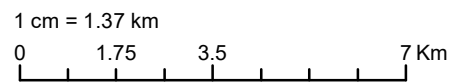
**Nature Legacy
protected areas /
Aires protégées du
Patrimoine naturel**
UID / NIU 4046600



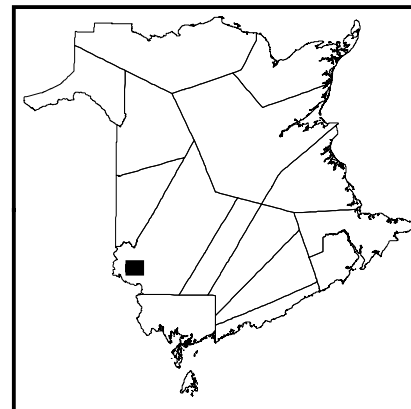
	Featured Nature Legacy protected area / Aires protégées du Patrimoine naturel en vedette
	Nature Legacy protected areas / Aires protégées du Patrimoine naturel
	Watercourse / Cours d'eau
	Highway / Autoroute
	Road / Chemin
	PID / NID
	Waterbody / Plan d'eau
	County / Comté
	Crown Land / Terre de la Couronne





NOTES:
 1. Property boundaries in this plan are from Service New Brunswick's boundary database. Please refer to Service New Brunswick for official property and ownership information.
 2. NAD 1983 CSRS New Brunswick Stereographic coordinate system is used on this plan.

REMARQUES:
 1. Les limites des propriétés figurant sur le présent plan proviennent de la base de données sur les limites des propriétés des Services Nouveau-Brunswick.
 2. Le système de coordonnées stéréographiques NAD 1983 CSRS du Nouveau-Brunswick est utilisé sur le présent plan.



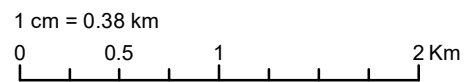
**Nature Legacy
protected areas /
Aires protégées du
Patrimoine naturel**
UID / NIU 4046700



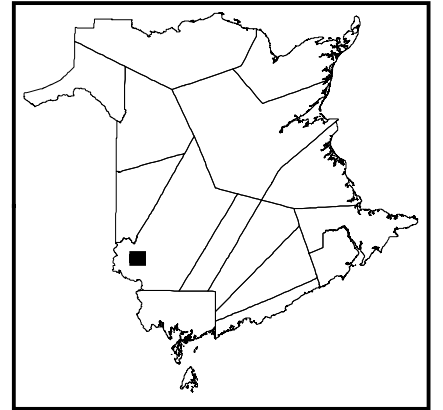
	Featured Nature Legacy protected area / Aires protégées du Patrimoine naturel en vedette
	Nature Legacy protected areas / Aires protégées du Patrimoine naturel
	Watercourse / Cours d'eau
	Highway / Autoroute
	Road / Chemin
	PID / NID
	Waterbody / Plan d'eau
	County / Comté
	Crown Land / Terre de la Couronne










NOTES:
 1. Property boundaries in this plan are from Service New Brunswick's boundary database. Please refer to Service New Brunswick for official property and ownership information.
 2. NAD 1983 CSRS New Brunswick Stereographic coordinate system is used on this plan.

REMARQUES:
 1. Les limites des propriétés figurant sur le présent plan proviennent de la base de données sur les limites des propriétés de Services Nouveau-Brunswick.
 2. Le système de coordonnées stéréographiques NAD 1983 CSRS du Nouveau-Brunswick est utilisé sur le présent plan.



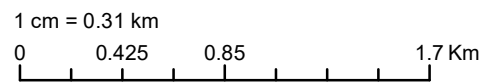
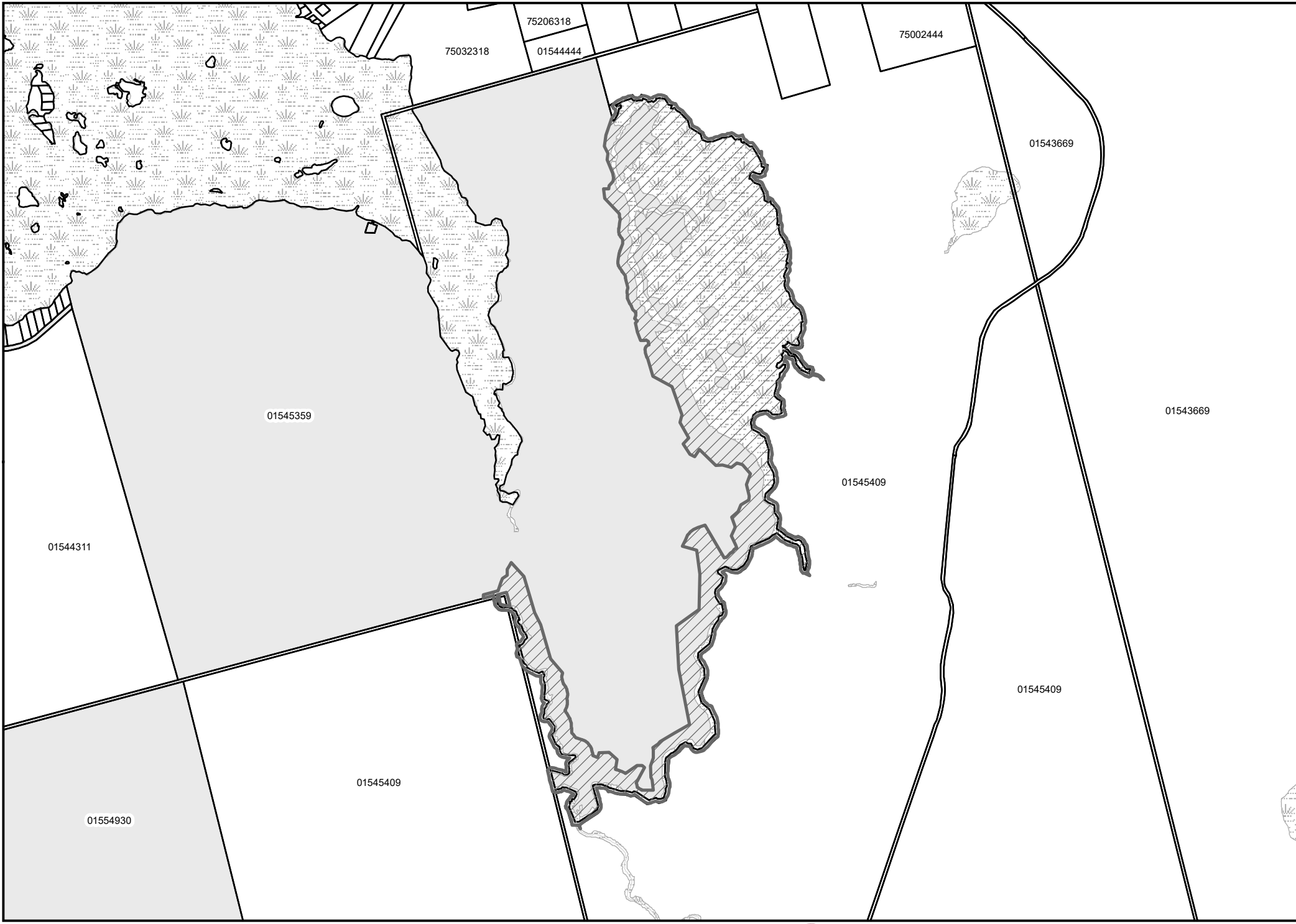
**Nature Legacy
protected areas /
Aires protégées du
Patrimoine naturel**
UID / NIU 4046800



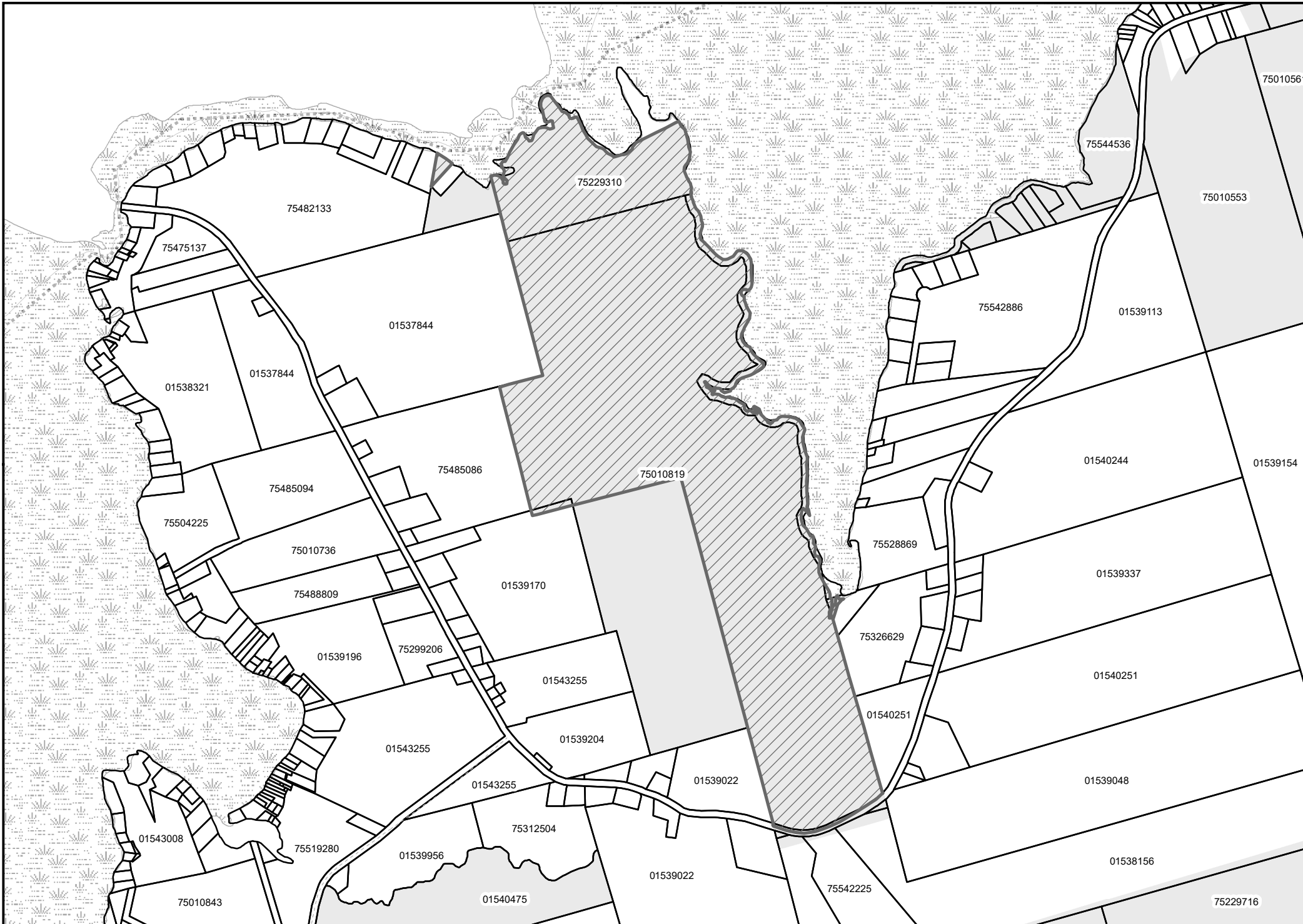
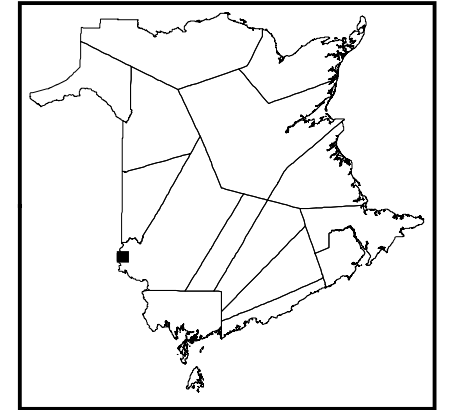
	Featured Nature Legacy protected area / Aires protégées du Patrimoine naturel en vedette
	Nature Legacy protected areas / Aires protégées du Patrimoine naturel
	Watercourse / Cours d'eau
	Highway / Autoroute
	Road / Chemin
	PID / NID
	Waterbody / Plan d'eau
	County / Comté
	Crown Land / Terre de la Couronne







NOTES:
 1. Property boundaries in this plan are from Service New Brunswick's boundary database. Please refer to Service New Brunswick for official property and ownership information.
 2. NAD 1983 CSRS New Brunswick Stereographic coordinate system is used on this plan.

REMARQUES:
 1. Les limites des propriétés figurant sur le présent plan proviennent de la base de données sur les limites des propriétés de Services Nouveau-Brunswick.
 2. Le système de coordonnées stéréographiques NAD 1983 CSRS du Nouveau-Brunswick est utilisé sur le présent plan.



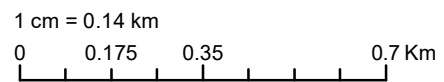
**Nature Legacy
protected areas /
Aires protégées du
Patrimoine naturel**
UID / NIU 4046900



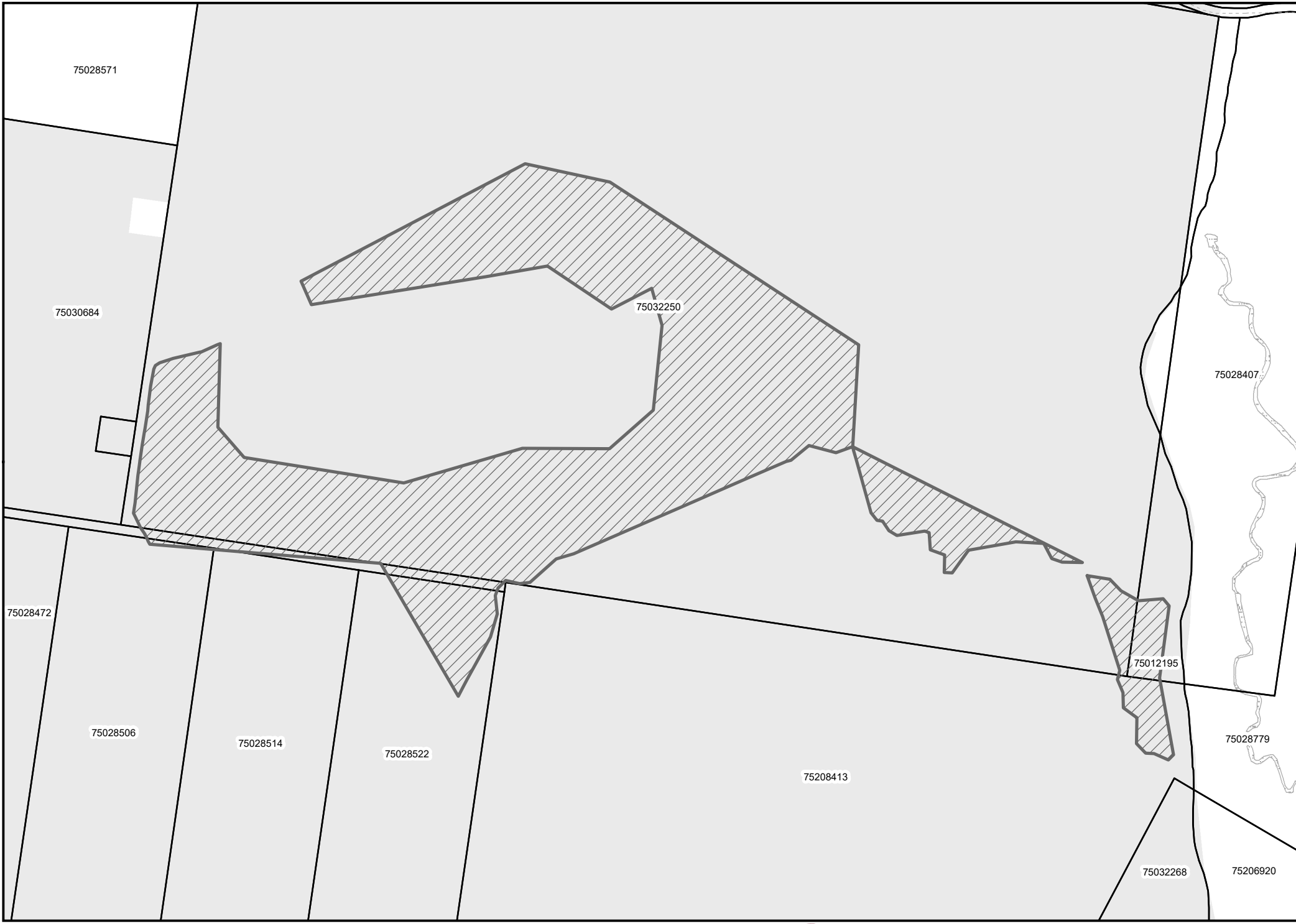
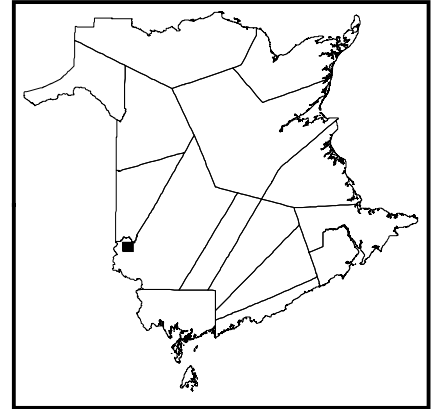
	Featured Nature Legacy protected area / Aires protégées du Patrimoine naturel en vedette
	Nature Legacy protected areas / Aires protégées du Patrimoine naturel
	Watercourse / Cours d'eau
	Highway / Autoroute
	Road / Chemin
	PID / NID
	Waterbody / Plan d'eau
	County / Comté
	Crown Land / Terre de la Couronne

NOTES:
 1. Property boundaries in this plan are from Service New Brunswick's boundary database. Please refer to Service New Brunswick for official property and ownership information.
 2. NAD 1983 CSRS New Brunswick Stereographic coordinate system is used on this plan.

REMARQUES:
 1. Les limites des propriétés figurant sur le présent plan proviennent de la base de données sur les limites des propriétés de Services Nouveau-Brunswick.
 2. Le système de coordonnées stéréographiques NAD 1983 CSRS du Nouveau-Brunswick est utilisé sur le présent plan.



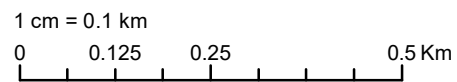
**Nature Legacy
protected areas /
Aires protégées du
Patrimoine naturel**
UID / NIU 4047000



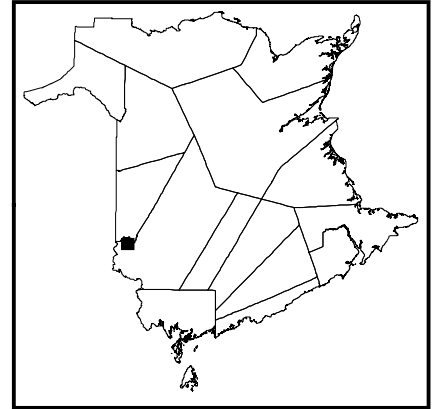
	Featured Nature Legacy protected area / Aires protégées du Patrimoine naturel en vedette
	Nature Legacy protected areas / Aires protégées du Patrimoine naturel
	Watercourse / Cours d'eau
	Highway / Autoroute
	Road / Chemin
	PID / NID
	Waterbody / Plan d'eau
	County / Comté
	Crown Land / Terre de la Couronne

NOTES:
 1. Property boundaries in this plan are from Service New Brunswick's boundary database. Please refer to Service New Brunswick for official property and ownership information.
 2. NAD 1983 CSRS New Brunswick Stereographic coordinate system is used on this plan.

REMARQUES:
 1. Les limites des propriétés figurant sur le présent plan proviennent de la base de données sur les limites des propriétés de Services Nouveau-Brunswick.
 2. Le système de coordonnées stéréographiques NAD 1983 CSRS du Nouveau-Brunswick est utilisé sur le présent plan.



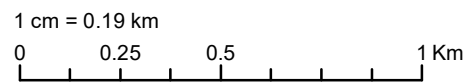
**Nature Legacy
protected areas /
Aires protégées du
Patrimoine naturel**
UID / NIU 4047100



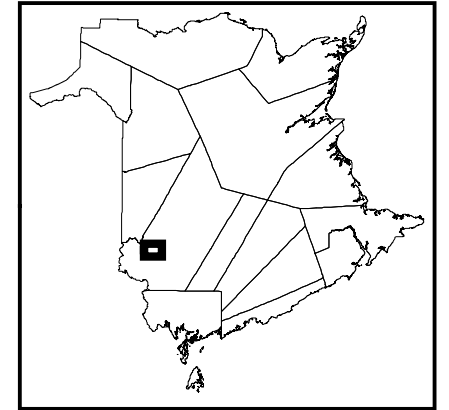
	Featured Nature Legacy protected area / Aires protégées du Patrimoine naturel en vedette
	Nature Legacy protected areas / Aires protégées du Patrimoine naturel
	Watercourse / Cours d'eau
	Highway / Autoroute
	Road / Chemin
	PID / NID
	Waterbody / Plan d'eau
	County / Comté
	Crown Land / Terre de la Couronne




NOTES:
 1. Property boundaries in this plan are from Service New Brunswick's boundary database. Please refer to Service New Brunswick for official property and ownership information.
 2. NAD 1983 CSRS New Brunswick Stereographic coordinate system is used on this plan.

REMARQUES:
 1. Les limites des propriétés figurant sur le présent plan proviennent de la base de données sur les limites des propriétés de Services Nouveau-Brunswick.
 2. Le système de coordonnées stéréographiques NAD 1983 CSRS du Nouveau-Brunswick est utilisé sur le présent plan.



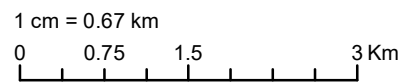
**Nature Legacy
protected areas /
Aires protégées du
Patrimoine naturel**
UID / NIU 4047200



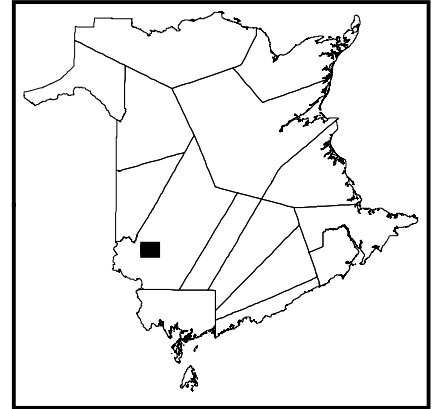
	Featured Nature Legacy protected area / Aires protégées du Patrimoine naturel en vedette
	Nature Legacy protected areas / Aires protégées du Patrimoine naturel
	Watercourse / Cours d'eau
	Highway / Autoroute
	Road / Chemin
	PID / NID
	Waterbody / Plan d'eau
	County / Comté
	Crown Land / Terre de la Couronne

NOTES:
 1. Property boundaries in this plan are from Service New Brunswick's boundary database. Please refer to Service New Brunswick for official property and ownership information.
 2. NAD 1983 CSRS New Brunswick Stereographic coordinate system is used on this plan.

REMARQUES:
 1. Les limites des propriétés figurant sur le présent plan proviennent de la base de données sur les limites des propriétés de Services Nouveau-Brunswick.
 2. Le système de coordonnées stéréographiques NAD 1983 CSRS du Nouveau-Brunswick est utilisé sur le présent plan.



**Nature Legacy
protected areas /
Aires protégées du
Patrimoine naturel**
UID / NIU 4047300



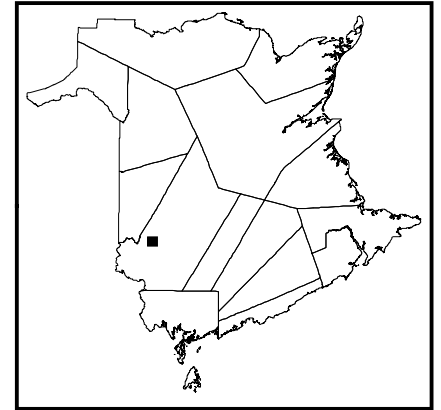
	Featured Nature Legacy protected area / Aires protégées du Patrimoine naturel en vedette
	Nature Legacy protected areas / Aires protégées du Patrimoine naturel
	Watercourse / Cours d'eau
	Highway / Autoroute
	Road / Chemin
	PID / NID
	Waterbody / Plan d'eau
	County / Comté
	Crown Land / Terre de la Couronne







NOTES:
 1. Property boundaries in this plan are from Service New Brunswick's boundary database. Please refer to Service New Brunswick for official property and ownership information.
 2. NAD 1983 CSRS New Brunswick Stereographic coordinate system is used on this plan.

REMARQUES:
 1. Les limites des propriétés figurant sur le présent plan proviennent de la base de données sur les limites des propriétés de Services Nouveau-Brunswick.
 2. Le système de coordonnées stéréographiques NAD 1983 CSRS du Nouveau-Brunswick est utilisé sur le présent plan.



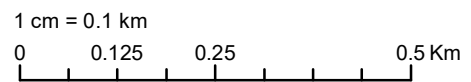
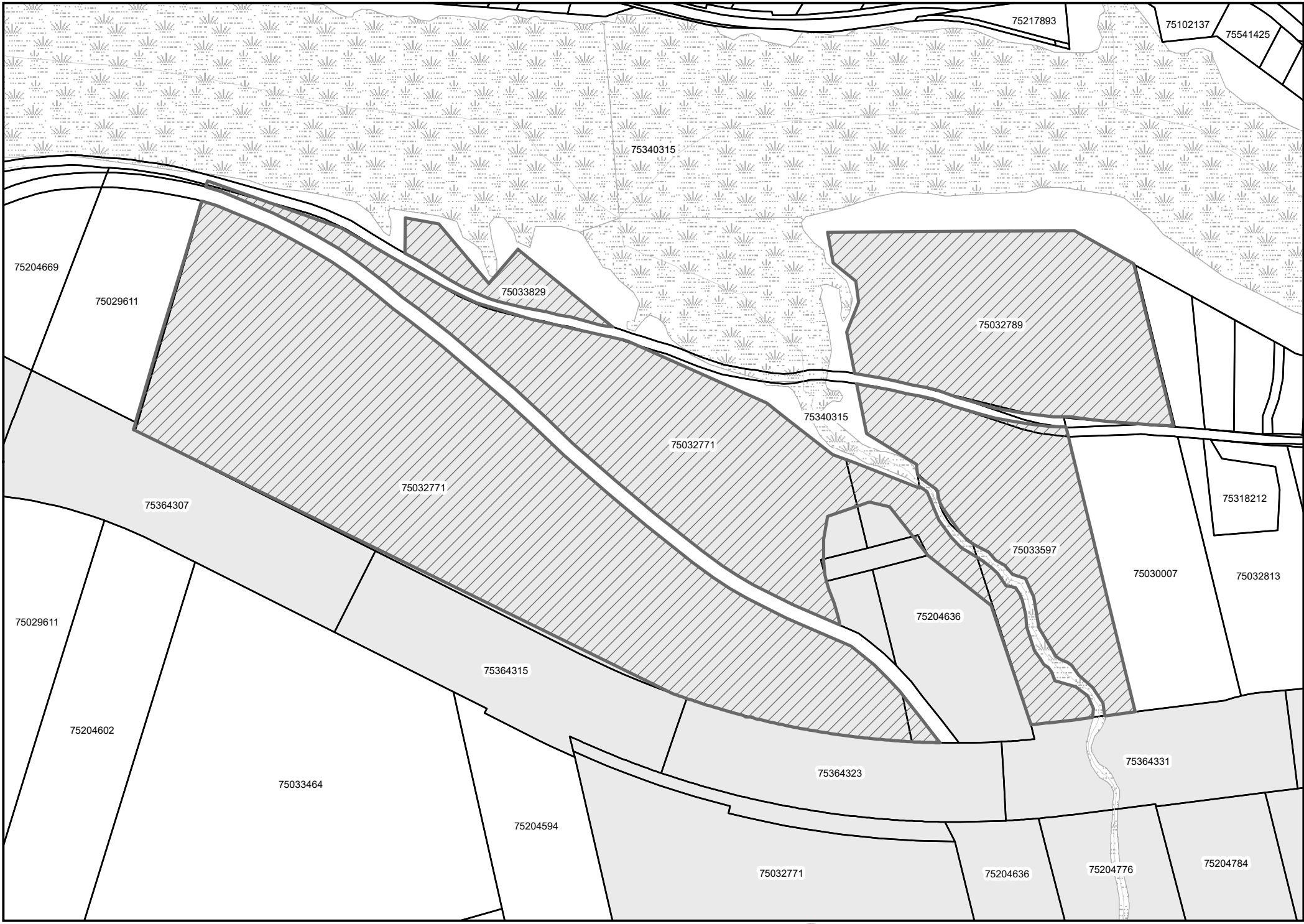
**Nature Legacy
protected areas /
Aires protégées du
Patrimoine naturel**
UID / NIU 4047400



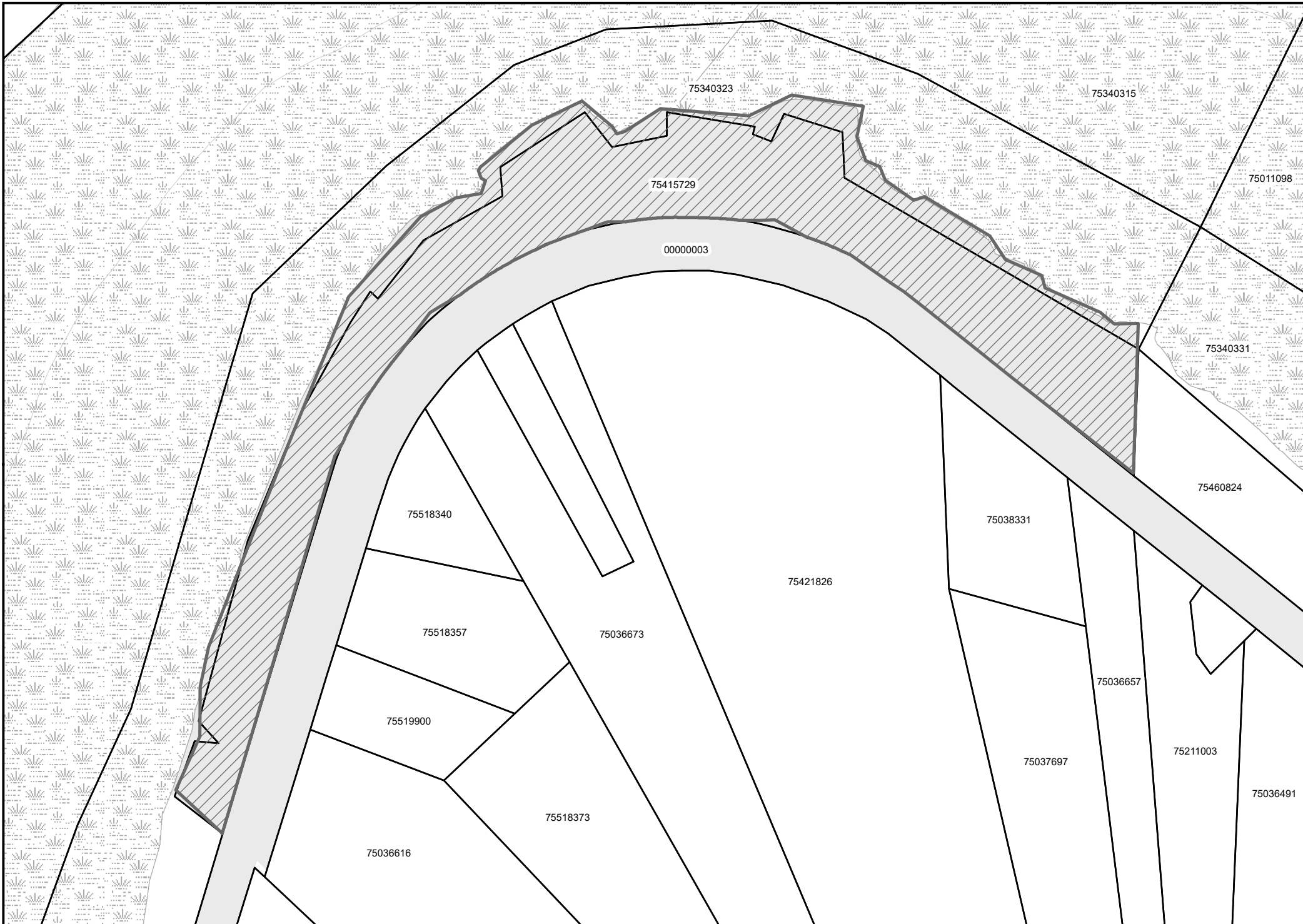
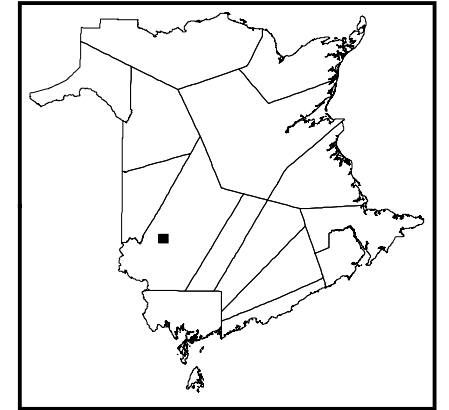
	Featured Nature Legacy protected area / Aires protégées du Patrimoine naturel en vedette
	Nature Legacy protected areas / Aires protégées du Patrimoine naturel
	Watercourse / Cours d'eau
	Highway / Autoroute
	Road / Chemin
	PID / NID
	Waterbody / Plan d'eau
	County / Comté
	Crown Land / Terre de la Couronne

NOTES:
 1. Property boundaries in this plan are from Service New Brunswick's boundary database. Please refer to Service New Brunswick for official property and ownership information.
 2. NAD 1983 CSRS New Brunswick Stereographic coordinate system is used on this plan.

REMARQUES:
 1. Les limites des propriétés figurant sur le présent plan proviennent de la base de données sur les limites des propriétés de Services Nouveau-Brunswick.
 2. Le système de coordonnées stéréographiques NAD 1983 CSRS du Nouveau-Brunswick est utilisé sur le présent plan.



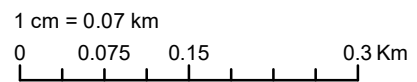
**Nature Legacy
protected areas /
Aires protégées du
Patrimoine naturel**
UID / NIU 4047500



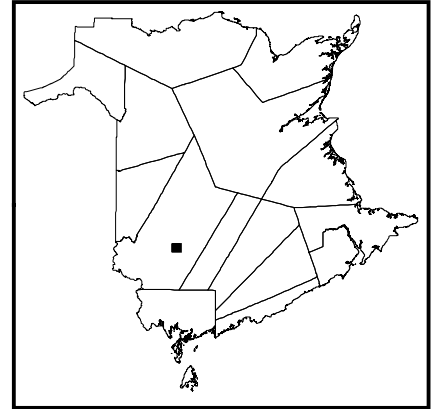
	Featured Nature Legacy protected area / Aires protégées du Patrimoine naturel en vedette
	Nature Legacy protected areas / Aires protégées du Patrimoine naturel
	Watercourse / Cours d'eau
	Highway / Autoroute
	Road / Chemin
	PID / NID
	Waterbody / Plan d'eau
	County / Comté
	Crown Land / Terre de la Couronne

NOTES:
 1. Property boundaries in this plan are from Service New Brunswick's boundary database. Please refer to Service New Brunswick for official property and ownership information.
 2. NAD 1983 CSRS New Brunswick Stereographic coordinate system is used on this plan.

REMARQUES:
 1. Les limites des propriétés figurant sur le présent plan proviennent de la base de données sur les limites des propriétés de Services Nouveau-Brunswick.
 2. Le système de coordonnées stéréographiques NAD 1983 CSRS du Nouveau-Brunswick est utilisé sur le présent plan.




**Nature Legacy
protected areas /
Aires protégées du
Patrimoine naturel**
UID / NIU 4047600



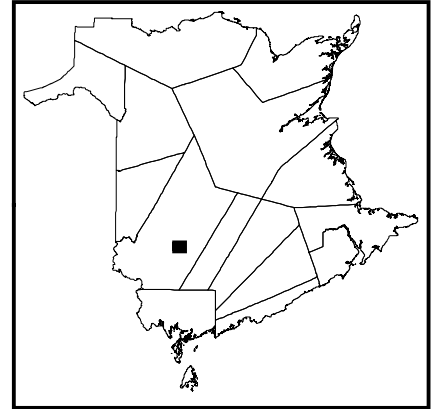
	Featured Nature Legacy protected area / Aires protégées du Patrimoine naturel en vedette
	Nature Legacy protected areas / Aires protégées du Patrimoine naturel
	Watercourse / Cours d'eau
	Highway / Autoroute
	Road / Chemin
	PID / NID
	Waterbody / Plan d'eau
	County / Comté
	Crown Land / Terre de la Couronne

NOTES:
 1. Property boundaries in this plan are from Service New Brunswick's boundary database. Please refer to Service New Brunswick for official property and ownership information.
 2. NAD 1983 CSRS New Brunswick Stereographic coordinate system is used on this plan.

REMARQUES:
 1. Les limites des propriétés figurant sur le présent plan proviennent de la base de données sur les limites des propriétés de Services Nouveau-Brunswick.
 2. Le système de coordonnées stéréographiques NAD 1983 CSRS du Nouveau-Brunswick est utilisé sur le présent plan.




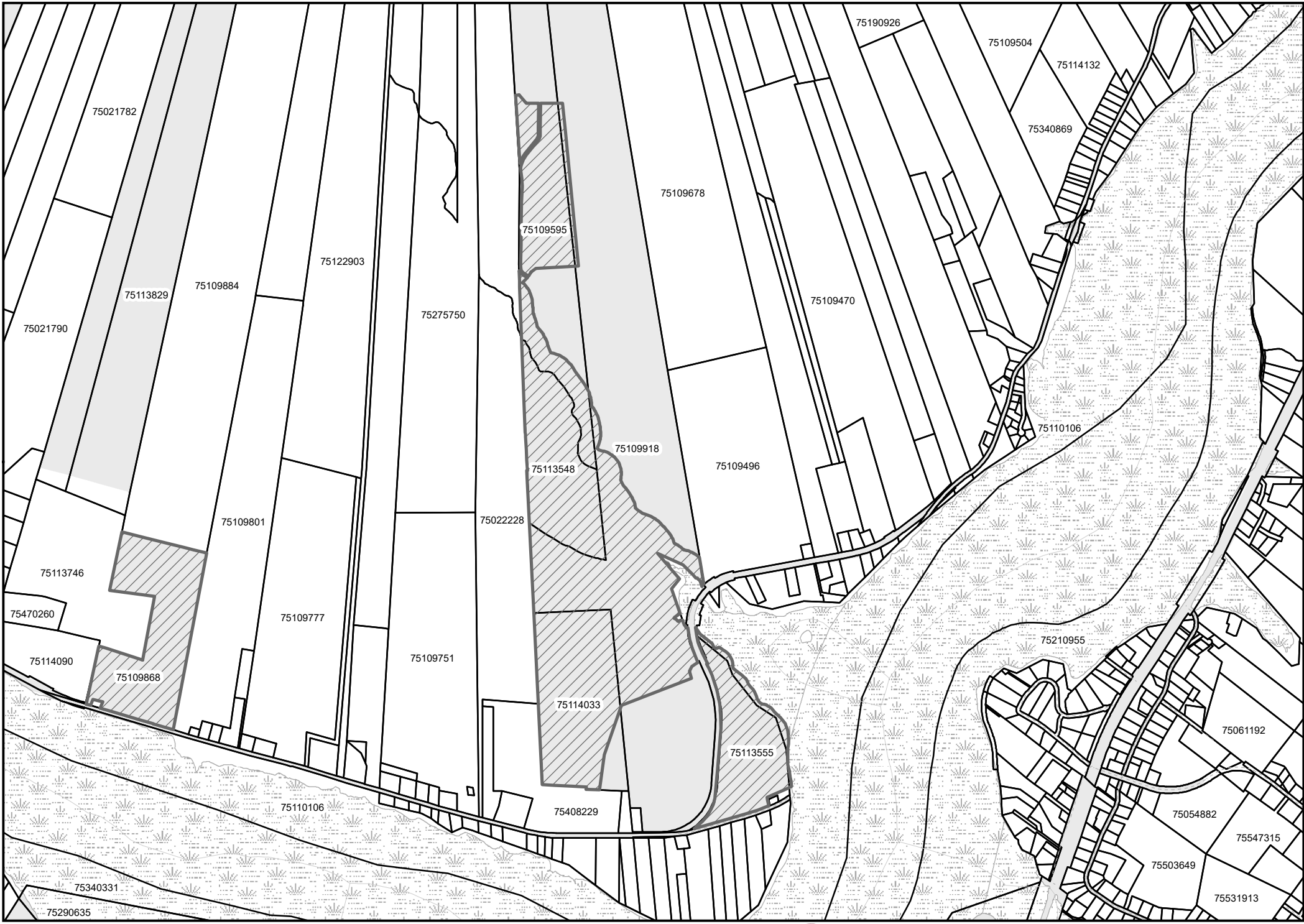
**Nature Legacy
protected areas /
Aires protégées du
Patrimoine naturel**
UID / NIU 4047700



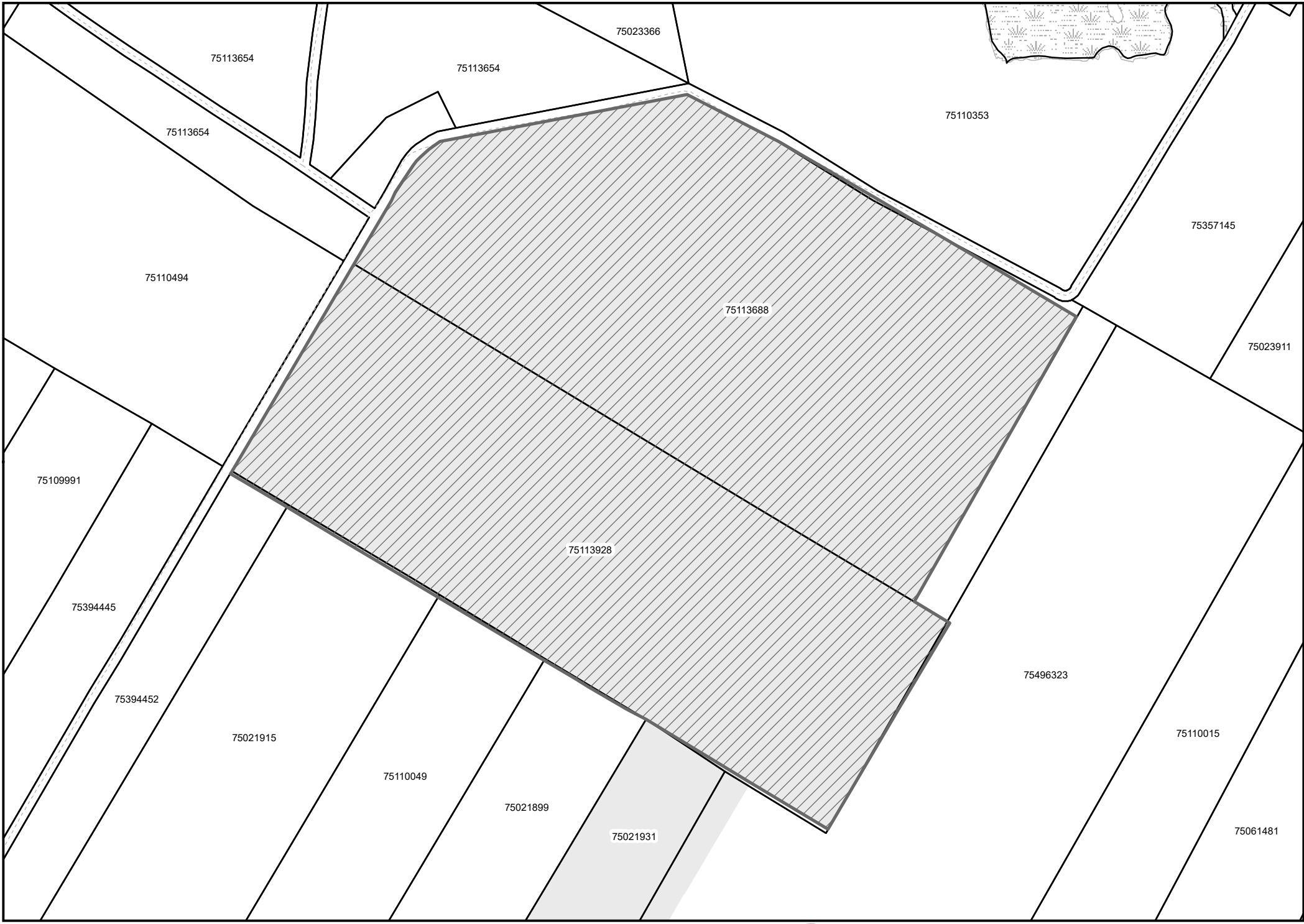
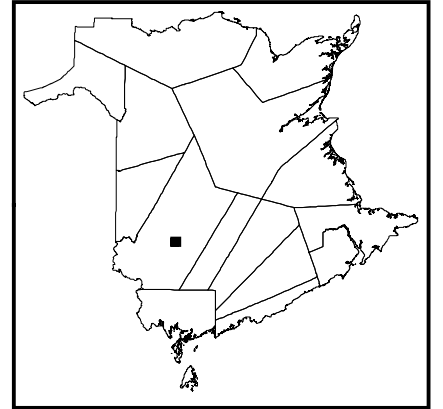
	Featured Nature Legacy protected area / Aires protégées du Patrimoine naturel en vedette
	Nature Legacy protected areas / Aires protégées du Patrimoine naturel
	Watercourse / Cours d'eau
	Highway / Autoroute
	Road / Chemin
	PID / NID
	Waterbody / Plan d'eau
	County / Comté
	Crown Land / Terre de la Couronne

NOTES:
 1. Property boundaries in this plan are from Service New Brunswick's boundary database. Please refer to Service New Brunswick for official property and ownership information.
 2. NAD 1983 CSRS New Brunswick Stereographic coordinate system is used on this plan.










REMARQUES:
 1. Les limites des propriétés figurant sur le présent plan proviennent de la base de données sur les limites des propriétés de Services Nouveau-Brunswick.
 2. Le système de coordonnées stéréographiques NAD 1983 CSRS du Nouveau-Brunswick est utilisé sur le présent plan.



**Nature Legacy
protected areas /
Aires protégées du
Patrimoine naturel**
UID / NIU 4047800



Legend:

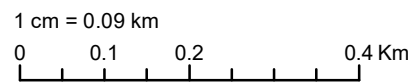
-  Featured Nature Legacy protected area / Aires protégées du Patrimoine naturel en vedette
-  Nature Legacy protected areas / Aires protégées du Patrimoine naturel
-  Watercourse / Cours d'eau
-  Highway / Autoroute
-  Road / Chemin
-  PID / NID
-  Waterbody / Plan d'eau
-  County / Comté
-  Crown Land / Terre de la Couronne

NOTES:

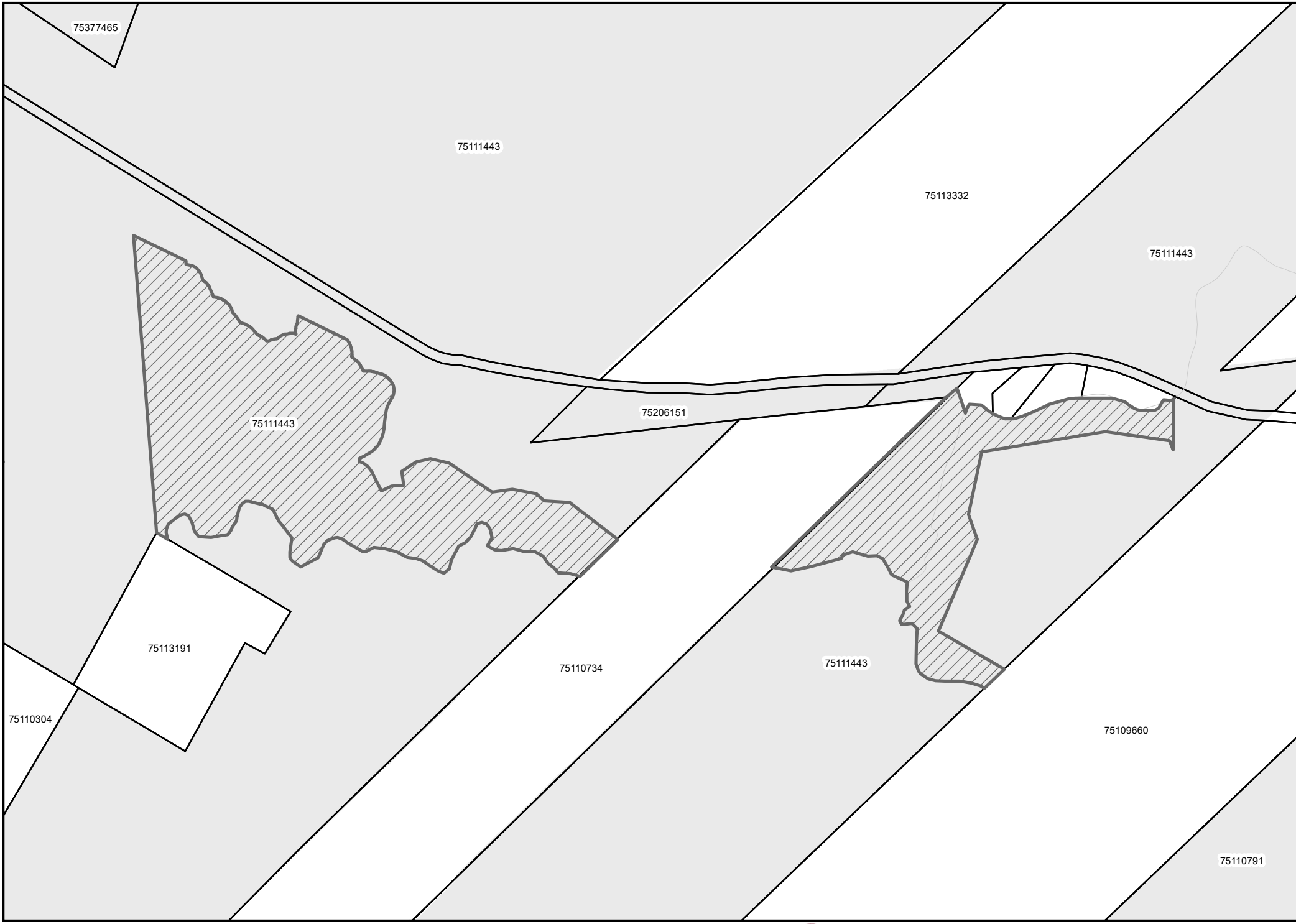
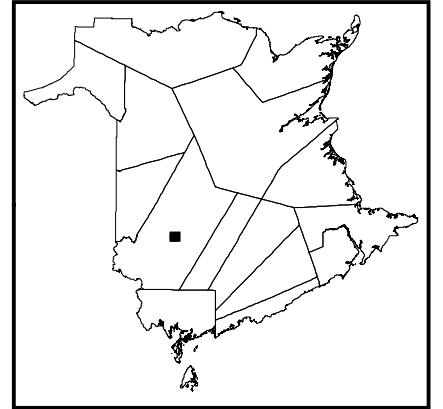
1. Property boundaries in this plan are from Service New Brunswick's boundary database. Please refer to Service New Brunswick for official property and ownership information.
2. NAD 1983 CSRS New Brunswick Stereographic coordinate system is used on this plan.

REMARQUES:

1. Les limites des propriétés figurant sur le présent plan proviennent de la base de données sur les limites des propriétés de Services Nouveau-Brunswick.
2. Le système de coordonnées stéréographiques NAD 1983 CSRS du Nouveau-Brunswick est utilisé sur le présent plan.



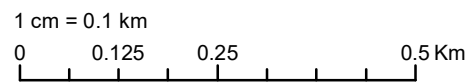
**Nature Legacy
protected areas /
Aires protégées du
Patrimoine naturel**
UID / NIU 4048000



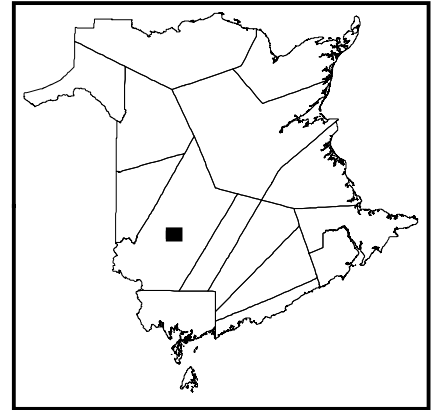
	Featured Nature Legacy protected area / Aires protégées du Patrimoine naturel en vedette
	Nature Legacy protected areas / Aires protégées du Patrimoine naturel
	Watercourse / Cours d'eau
	Highway / Autoroute
	Road / Chemin
	PID / NID
	Waterbody / Plan d'eau
	County / Comté
	Crown Land / Terre de la Couronne










NOTES:
 1. Property boundaries in this plan are from Service New Brunswick's boundary database. Please refer to Service New Brunswick for official property and ownership information.
 2. NAD 1983 CSRS New Brunswick Stereographic coordinate system is used on this plan.

REMARQUES:
 1. Les limites des propriétés figurant sur le présent plan proviennent de la base de données sur les limites des propriétés de Services Nouveau-Brunswick.
 2. Le système de coordonnées stéréographiques NAD 1983 CSRS du Nouveau-Brunswick est utilisé sur le présent plan.



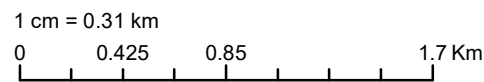
**Nature Legacy
protected areas /
Aires protégées du
Patrimoine naturel**
UID / NIU 4048100



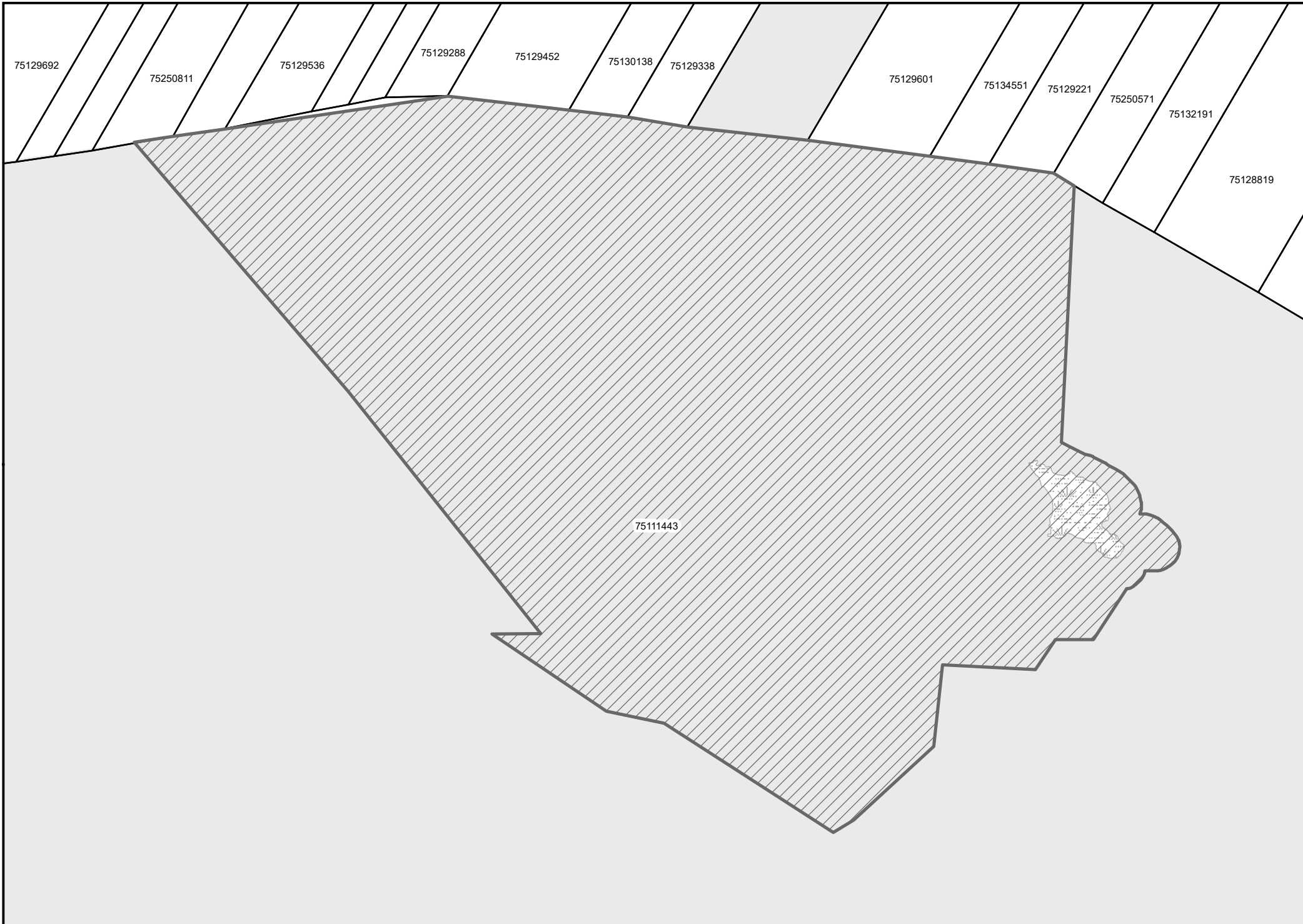
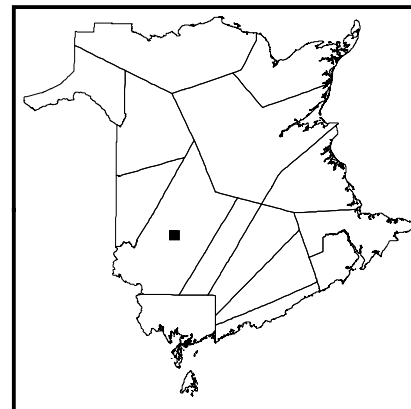
	Featured Nature Legacy protected area / Aires protégées du Patrimoine naturel en vedette
	Nature Legacy protected areas / Aires protégées du Patrimoine naturel
	Watercourse / Cours d'eau
	Highway / Autoroute
	Road / Chemin
	PID / NID
	Waterbody / Plan d'eau
	County / Comté
	Crown Land / Terre de la Couronne










NOTES:
 1. Property boundaries in this plan are from Service New Brunswick's boundary database. Please refer to Service New Brunswick for official property and ownership information.
 2. NAD 1983 CSRS New Brunswick Stereographic coordinate system is used on this plan.

REMARQUES:
 1. Les limites des propriétés figurant sur le présent plan proviennent de la base de données sur les limites des propriétés de Services Nouveau-Brunswick.
 2. Le système de coordonnées stéréographiques NAD 1983 CSRS du Nouveau-Brunswick est utilisé sur le présent plan.



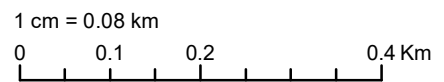
**Nature Legacy
protected areas /
Aires protégées du
Patrimoine naturel**
UID / NIU 4048200



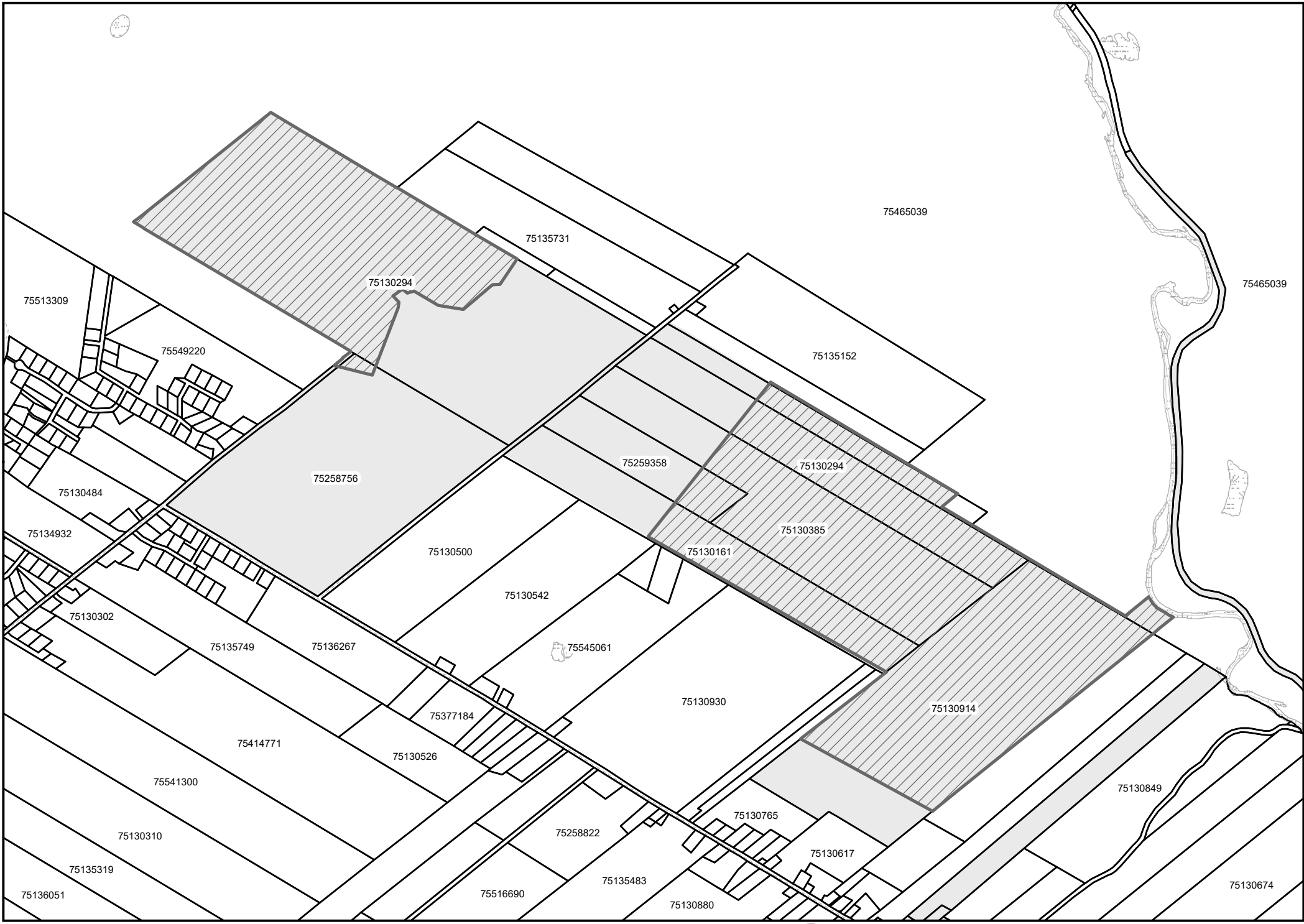
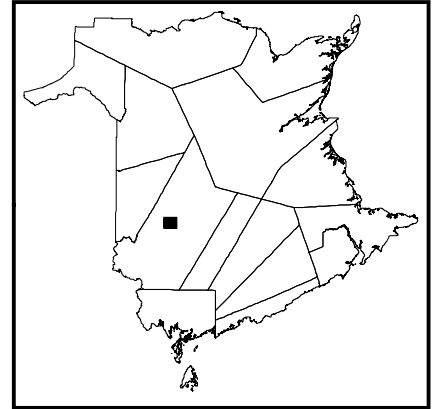
	Featured Nature Legacy protected area / Aires protégées du Patrimoine naturel en vedette
	Nature Legacy protected areas / Aires protégées du Patrimoine naturel
	Watercourse / Cours d'eau
	Highway / Autoroute
	Road / Chemin
	PID / NID
	Waterbody / Plan d'eau
	County / Comté
	Crown Land / Terre de la Couronne

NOTES:
 1. Property boundaries in this plan are from Service New Brunswick's boundary database. Please refer to Service New Brunswick for official property and ownership information.
 2. NAD 1983 CSRS New Brunswick Stereographic coordinate system is used on this plan.

REMARQUES:
 1. Les limites des propriétés figurant sur le présent plan proviennent de la base de données sur les limites des propriétés de Services Nouveau-Brunswick.
 2. Le système de coordonnées stéréographiques NAD 1983 CSRS du Nouveau-Brunswick est utilisé sur le présent plan.



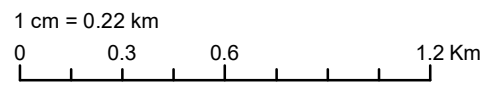
**Nature Legacy
protected areas /
Aires protégées du
Patrimoine naturel**
UID / NIU 4048300



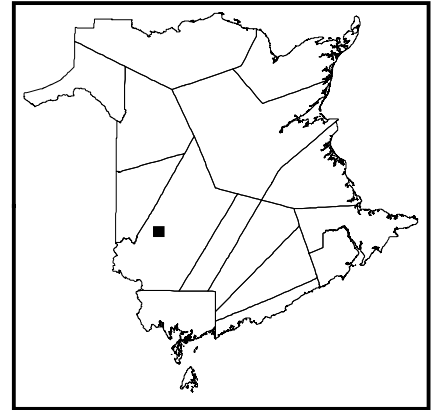
	Featured Nature Legacy protected area / Aires protégées du Patrimoine naturel en vedette
	Nature Legacy protected areas / Aires protégées du Patrimoine naturel
	Watercourse / Cours d'eau
	Highway / Autoroute
	Road / Chemin
	PID / NID
	Waterbody / Plan d'eau
	County / Comté
	Crown Land / Terre de la Couronne

NOTES:
 1. Property boundaries in this plan are from Service New Brunswick's boundary database. Please refer to Service New Brunswick for official property and ownership information.
 2. NAD 1983 CSRS New Brunswick Stereographic coordinate system is used on this plan.

REMARQUES:
 1. Les limites des propriétés figurant sur le présent plan proviennent de la base de données sur les limites des propriétés de Services Nouveau-Brunswick.
 2. Le système de coordonnées stéréographiques NAD 1983 CSRS du Nouveau-Brunswick est utilisé sur le présent plan.



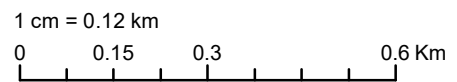
**Nature Legacy
protected areas /
Aires protégées du
Patrimoine naturel**
UID / NIU 4048400



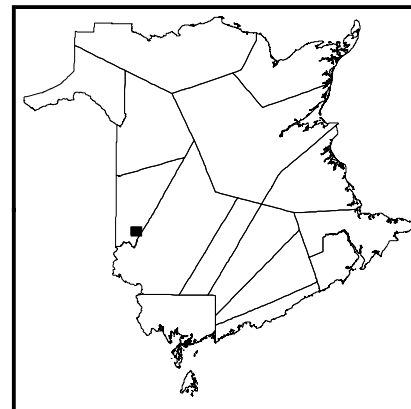
	Featured Nature Legacy protected area / Aires protégées du Patrimoine naturel en vedette
	Nature Legacy protected areas / Aires protégées du Patrimoine naturel
	Watercourse / Cours d'eau
	Highway / Autoroute
	Road / Chemin
	PID / NID
	Waterbody / Plan d'eau
	County / Comté
	Crown Land / Terre de la Couronne


NOTES:
 1. Property boundaries in this plan are from Service New Brunswick's boundary database. Please refer to Service New Brunswick for official property and ownership information.
 2. NAD 1983 CSRS New Brunswick Stereographic coordinate system is used on this plan.

REMARQUES:
 1. Les limites des propriétés figurant sur le présent plan proviennent de la base de données sur les limites des propriétés de Services Nouveau-Brunswick.
 2. Le système de coordonnées stéréographiques NAD 1983 CSRS du Nouveau-Brunswick est utilisé sur le présent plan.



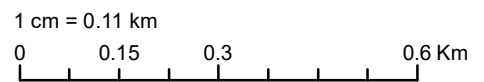
**Nature Legacy
protected areas /
Aires protégées du
Patrimoine naturel**
UID / NIU 4048500



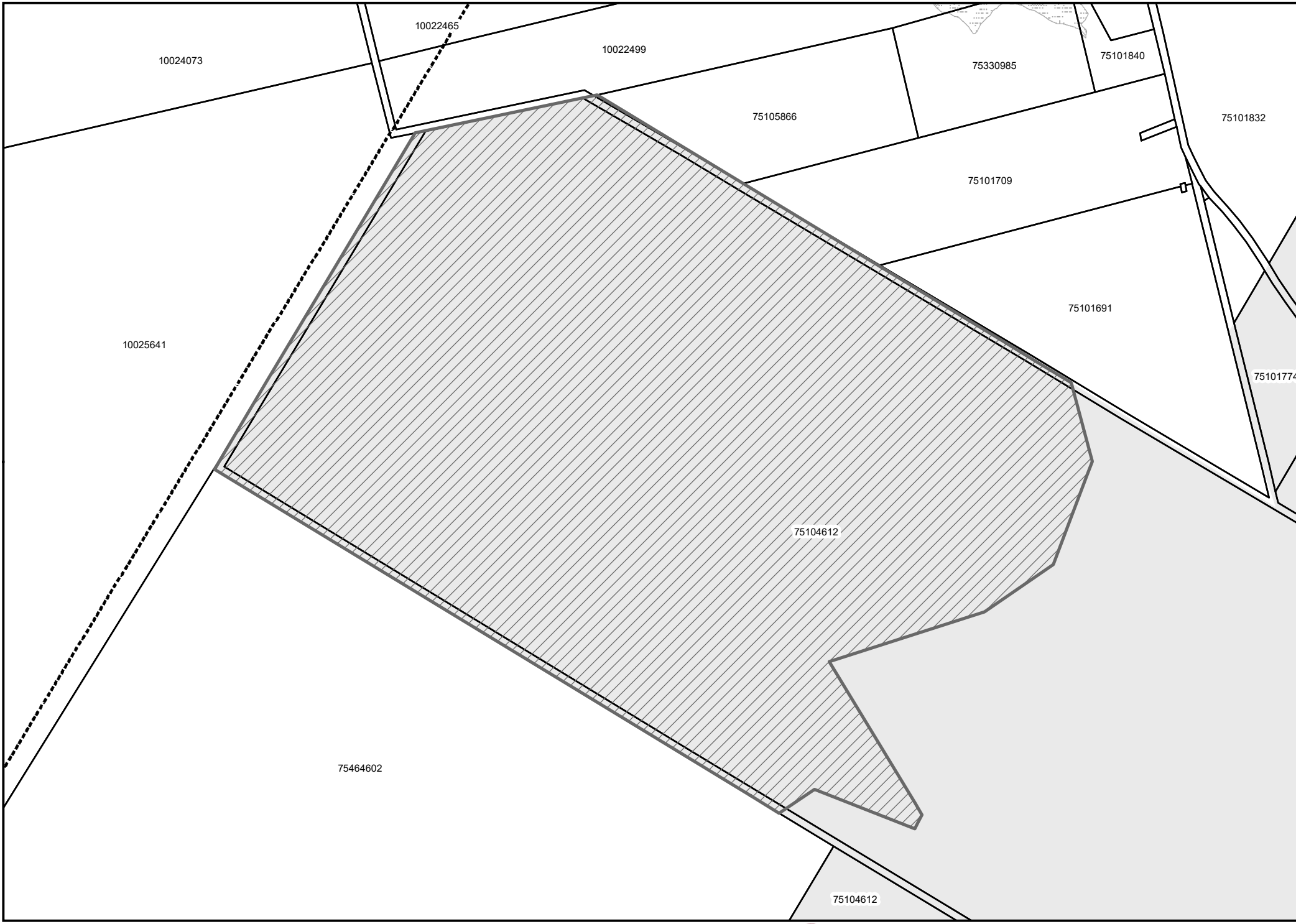
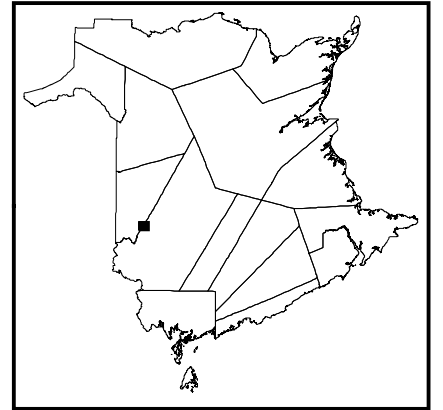
	Featured Nature Legacy protected area / Aires protégées du Patrimoine naturel en vedette
	Nature Legacy protected areas / Aires protégées du Patrimoine naturel
	Watercourse / Cours d'eau
	Highway / Autoroute
	Road / Chemin
	PID / NID
	Waterbody / Plan d'eau
	County / Comté
	Crown Land / Terre de la Couronne

NOTES:
 1. Property boundaries in this plan are from Service New Brunswick's boundary database. Please refer to Service New Brunswick for official property and ownership information.
 2. NAD 1983 CSRS New Brunswick Stereographic coordinate system is used on this plan.

REMARQUES:
 1. Les limites des propriétés figurant sur le présent plan proviennent de la base de données sur les limites des propriétés de Services Nouveau-Brunswick.
 2. Le système de coordonnées stéréographiques NAD 1983 CSRS du Nouveau-Brunswick est utilisé sur le présent plan.



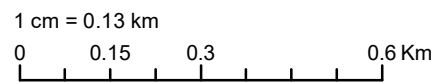
**Nature Legacy
protected areas /
Aires protégées du
Patrimoine naturel**
UID / NIU 4048600



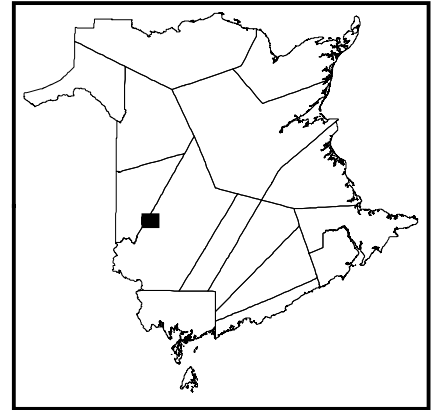
	Featured Nature Legacy protected area / Aires protégées du Patrimoine naturel en vedette
	Nature Legacy protected areas / Aires protégées du Patrimoine naturel
	Watercourse / Cours d'eau
	Highway / Autoroute
	Road / Chemin
	PID / NID
	Waterbody / Plan d'eau
	County / Comté
	Crown Land / Terre de la Couronne

NOTES:
 1. Property boundaries in this plan are from Service New Brunswick's boundary database. Please refer to Service New Brunswick for official property and ownership information.
 2. NAD 1983 CSRS New Brunswick Stereographic coordinate system is used on this plan.

REMARQUES:
 1. Les limites des propriétés figurant sur le présent plan proviennent de la base de données sur les limites des propriétés de Services Nouveau-Brunswick.
 2. Le système de coordonnées stéréographiques NAD 1983 CSRS du Nouveau-Brunswick est utilisé sur le présent plan.



**Nature Legacy
protected areas /
Aires protégées du
Patrimoine naturel**
UID / NIU 4048700



Featured Nature Legacy protected area / Aires protégées du Patrimoine naturel en vedette

Nature Legacy protected areas / Aires protégées du Patrimoine naturel

Watercourse / Cours d'eau

Highway / Autoroute

Road / Chemin

PID / NID

Waterbody / Plan d'eau

County / Comté

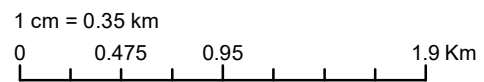
Crown Land / Terre de la Couronne

NOTES:

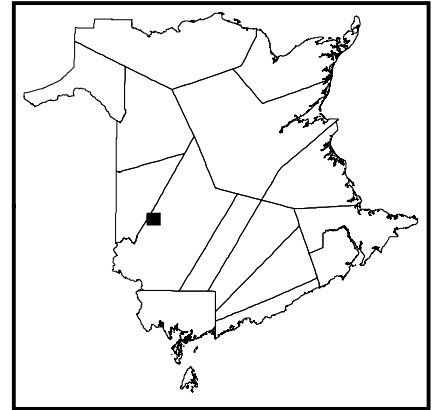
- Property boundaries in this plan are from Service New Brunswick's boundary database. Please refer to Service New Brunswick for official property and ownership information.
- NAD 1983 CSRS New Brunswick Stereographic coordinate system is used on this plan.

REMARQUES:


- Les limites des propriétés figurant sur le présent plan proviennent de la base de données sur les limites des propriétés de Services Nouveau-Brunswick.
- Le système de coordonnées stéréographiques NAD 1983 CSRS du Nouveau-Brunswick est utilisé sur le présent plan.





**Nature Legacy
protected areas /
Aires protégées du
Patrimoine naturel**
UID / NIU 4048800





 Featured Nature Legacy protected area / Aires protégées du Patrimoine naturel en vedette


 Nature Legacy protected areas / Aires protégées du Patrimoine naturel


 Watercourse / Cours d'eau


 Highway / Autoroute

 Road / Chemin

 PID / NID

 Waterbody / Plan d'eau

 County / Comté

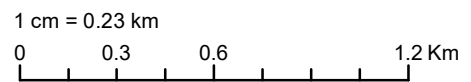
 Crown Land / Terre de la Couronne

NOTES:

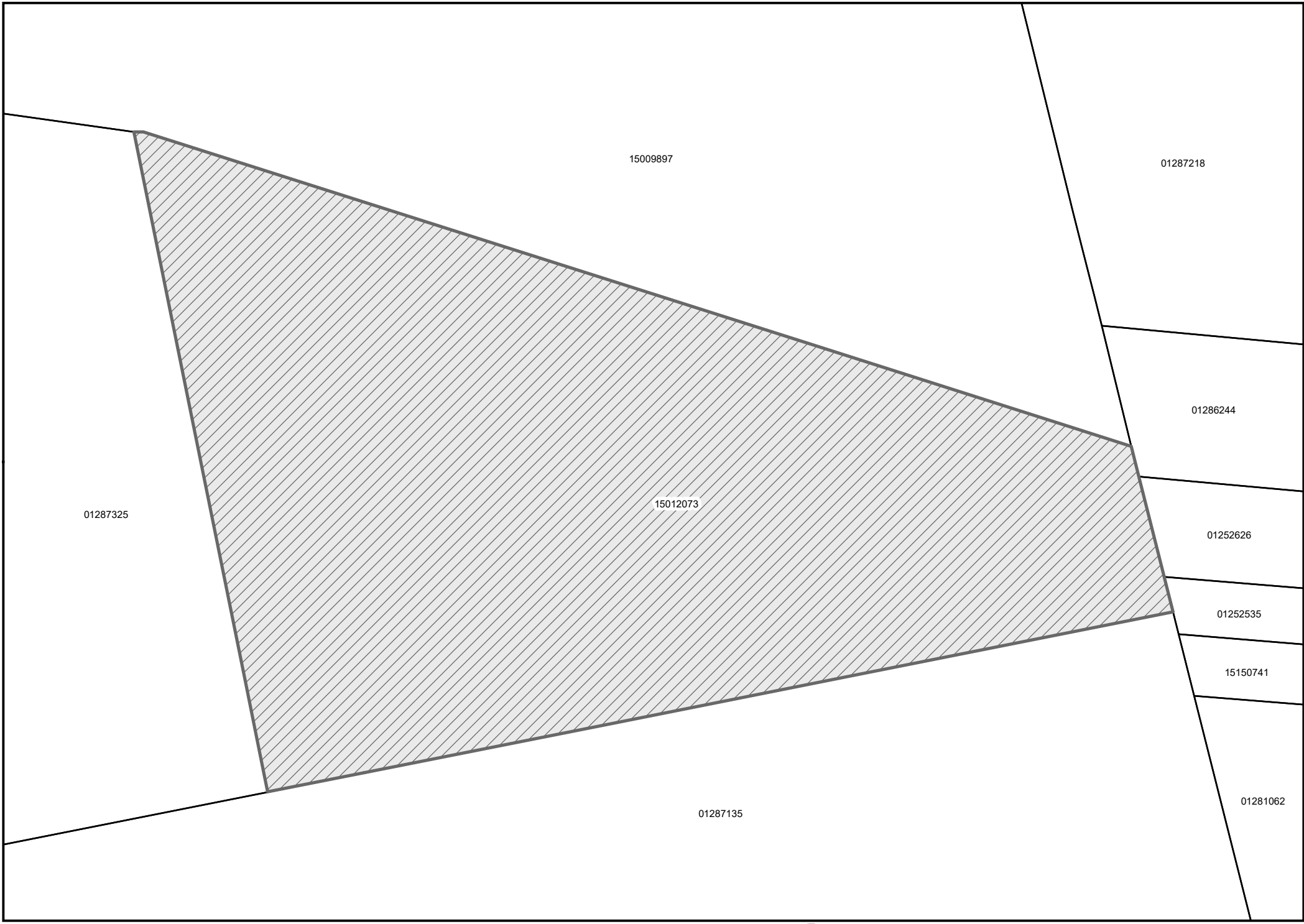
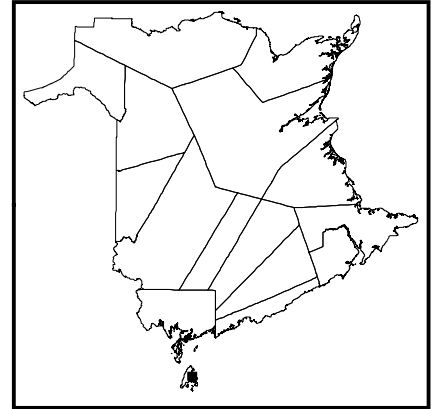
- Property boundaries in this plan are from Service New Brunswick's boundary database. Please refer to Service New Brunswick for official property and ownership information.
- NAD 1983 CSRS New Brunswick Stereographic coordinate system is used on this plan.










REMARQUES:

- Les limites des propriétés figurant sur le présent plan proviennent de la base de données sur les limites des propriétés de Services Nouveau-Brunswick.
- Le système de coordonnées stéréographiques NAD 1983 CSRS du Nouveau-Brunswick est utilisé sur le présent plan.



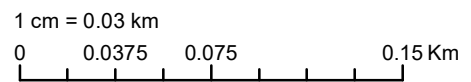
**Nature Legacy
protected areas /
Aires protégées du
Patrimoine naturel**
UID / NIU 4048900



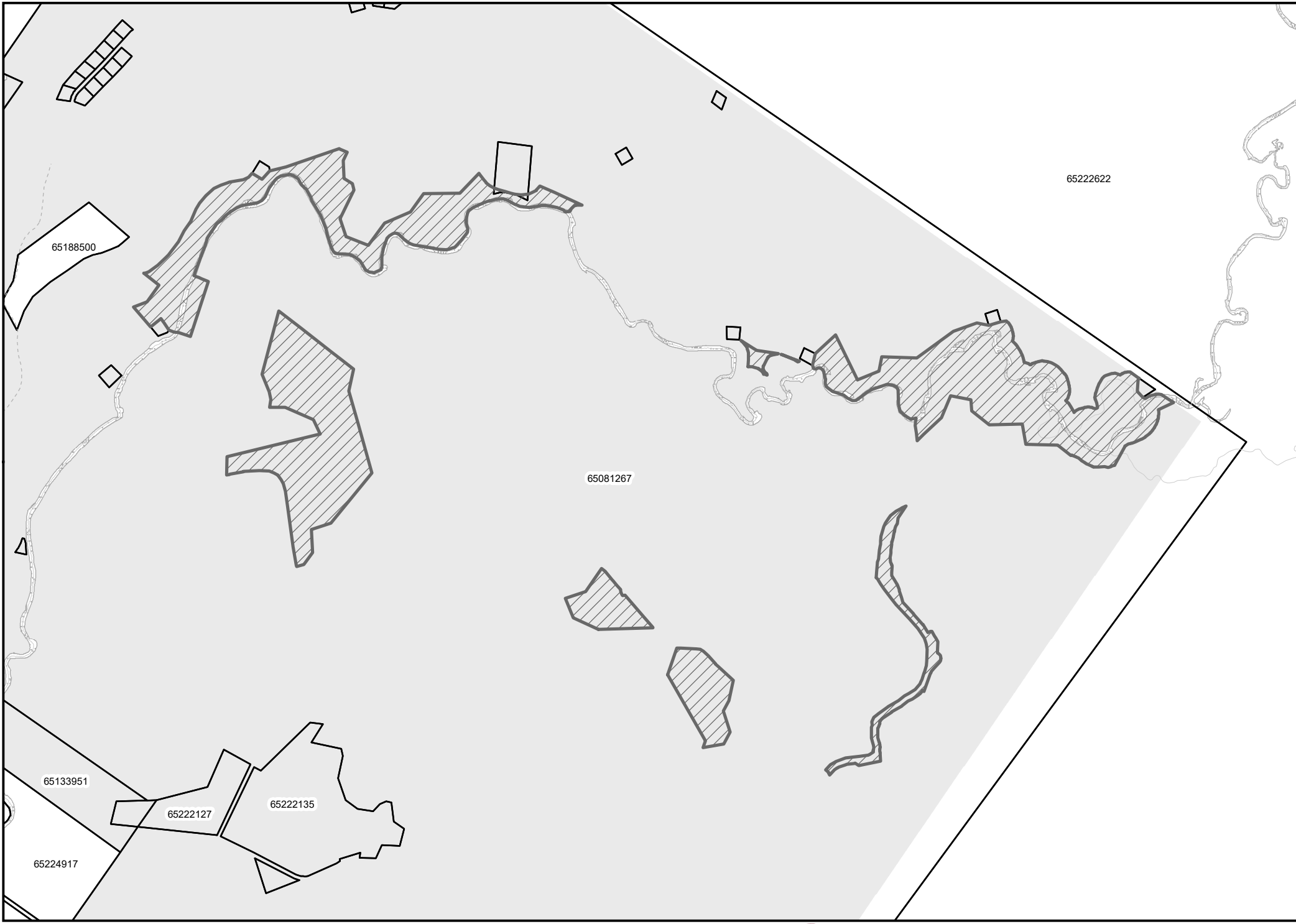
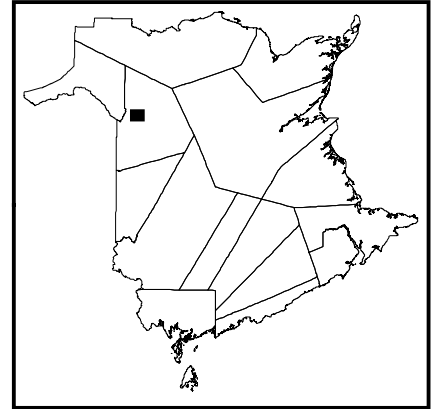
	Featured Nature Legacy protected area / Aires protégées du Patrimoine naturel en vedette
	Nature Legacy protected areas / Aires protégées du Patrimoine naturel
	Watercourse / Cours d'eau
	Highway / Autoroute
	Road / Chemin
	PID / NID
	Waterbody / Plan d'eau
	County / Comté
	Crown Land / Terre de la Couronne

NOTES:
 1. Property boundaries in this plan are from Service New Brunswick's boundary database. Please refer to Service New Brunswick for official property and ownership information.
 2. NAD 1983 CSRS New Brunswick Stereographic coordinate system is used on this plan.

REMARQUES:
 1. Les limites des propriétés figurant sur le présent plan proviennent de la base de données sur les limites des propriétés de Services Nouveau-Brunswick.
 2. Le système de coordonnées stéréographiques NAD 1983 CSRS du Nouveau-Brunswick est utilisé sur le présent plan.



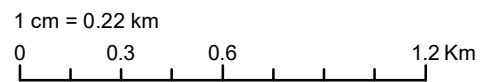
**Nature Legacy
protected areas /
Aires protégées du
Patrimoine naturel**
UID / NIU 4049000



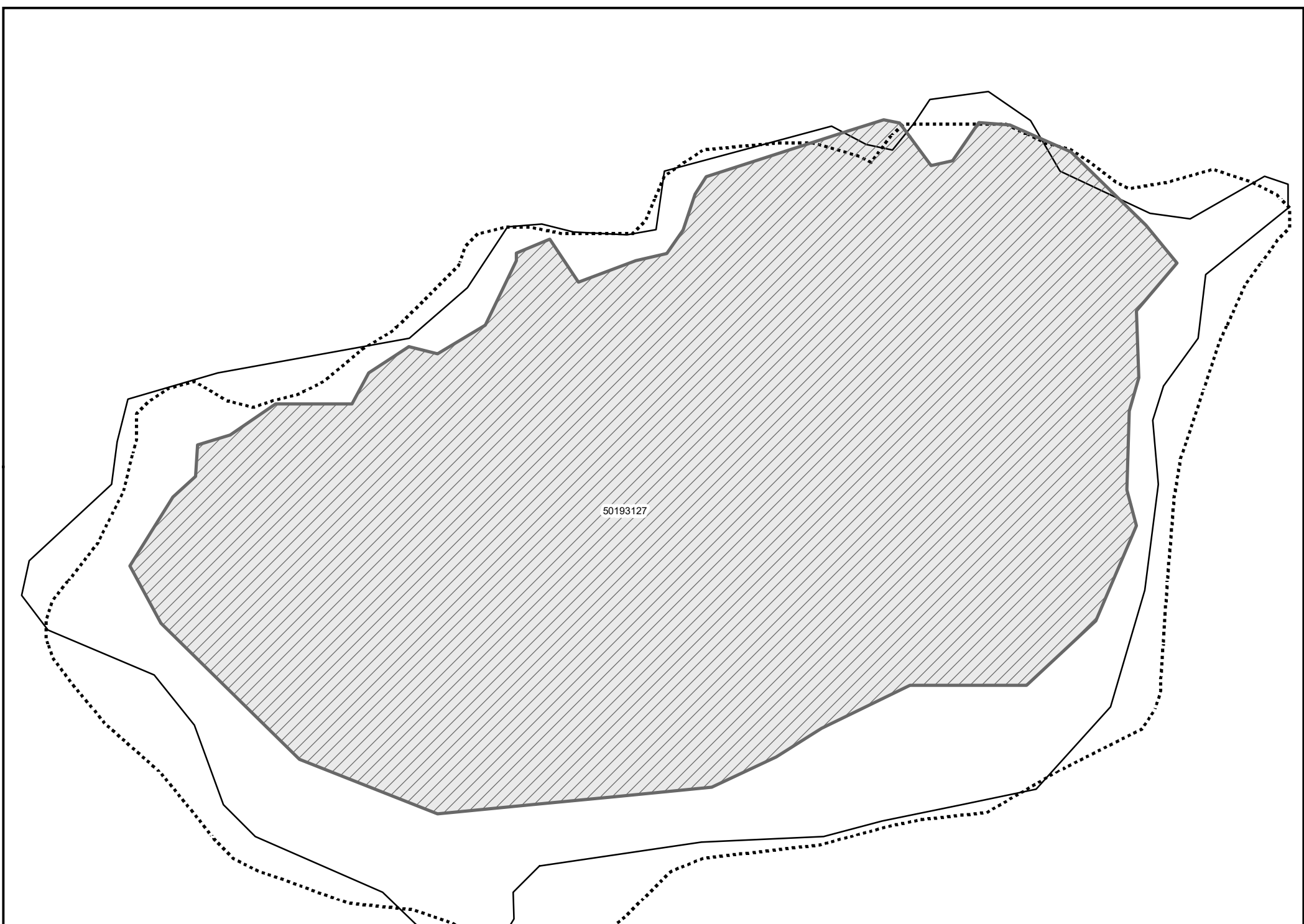
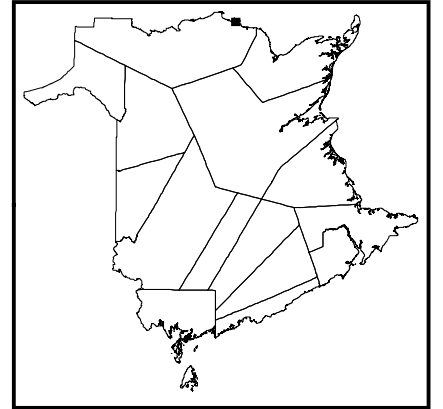
	Featured Nature Legacy protected area / Aires protégées du Patrimoine naturel en vedette
	Nature Legacy protected areas / Aires protégées du Patrimoine naturel
	Watercourse / Cours d'eau
	Highway / Autoroute
	Road / Chemin
	PID / NID
	Waterbody / Plan d'eau
	County / Comté
	Crown Land / Terre de la Couronne










NOTES:
 1. Property boundaries in this plan are from Service New Brunswick's boundary database. Please refer to Service New Brunswick for official property and ownership information.
 2. NAD 1983 CSRS New Brunswick Stereographic coordinate system is used on this plan.

REMARQUES:
 1. Les limites des propriétés figurant sur le présent plan proviennent de la base de données sur les limites des propriétés de Services Nouveau-Brunswick.
 2. Le système de coordonnées stéréographiques NAD 1983 CSRS du Nouveau-Brunswick est utilisé sur le présent plan.



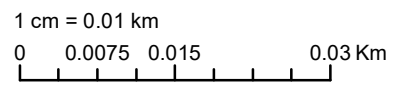
**Nature Legacy
protected areas /
Aires protégées du
Patrimoine naturel**
UID / NIU 4049100



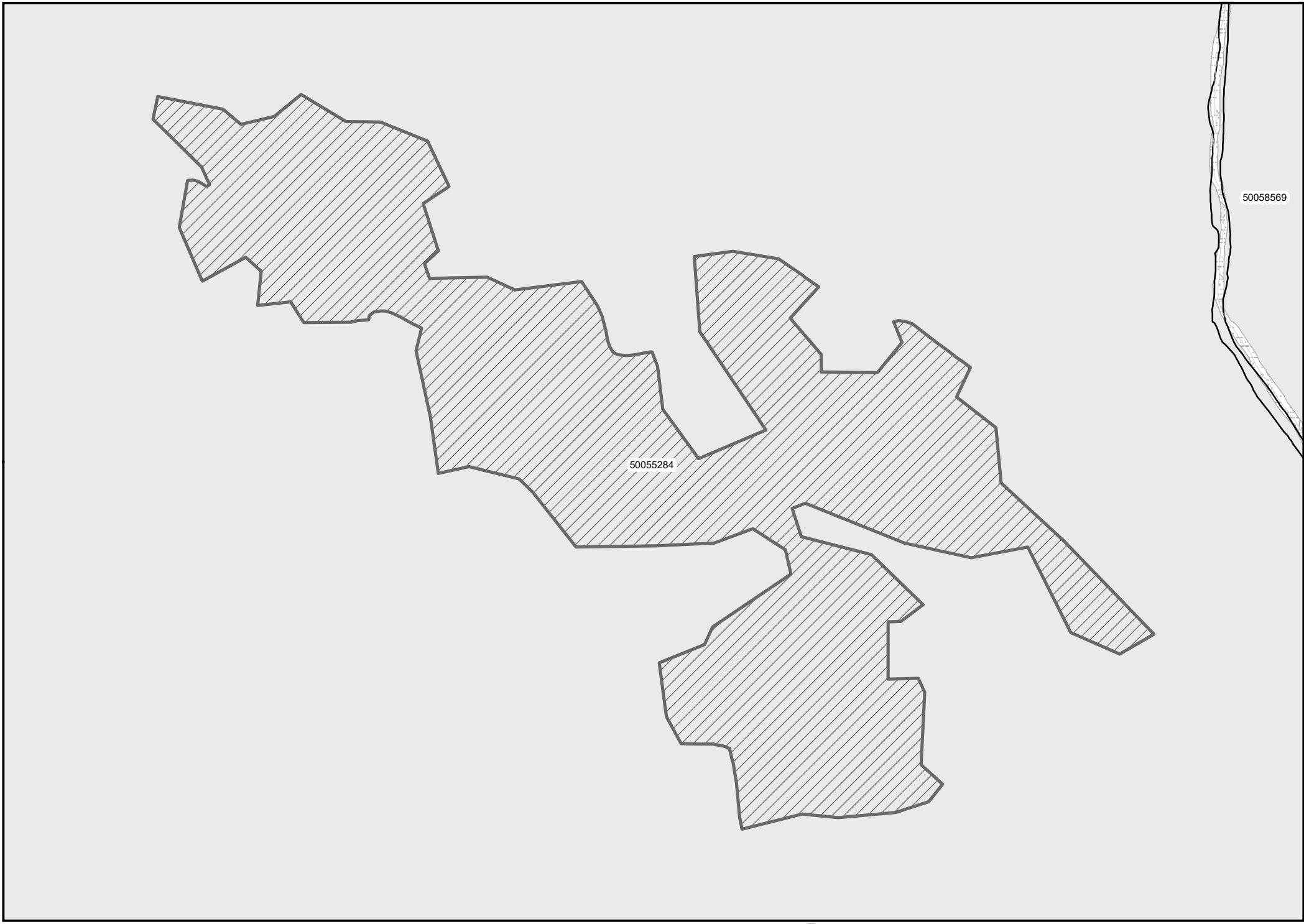
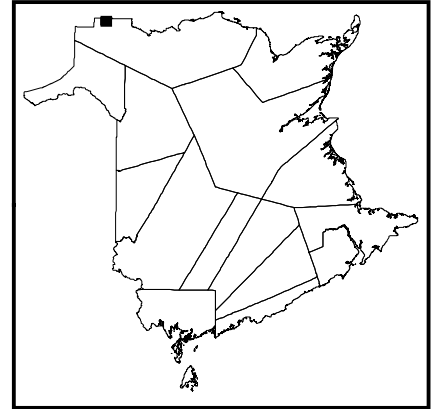
	Featured Nature Legacy protected area / Aires protégées du Patrimoine naturel en vedette
	Nature Legacy protected areas / Aires protégées du Patrimoine naturel
	Watercourse / Cours d'eau
	Highway / Autoroute
	Road / Chemin
	PID / NID
	Waterbody / Plan d'eau
	County / Comté
	Crown Land / Terre de la Couronne

NOTES:
 1. Property boundaries in this plan are from Service New Brunswick's boundary database. Please refer to Service New Brunswick for official property and ownership information.
 2. NAD 1983 CSRS New Brunswick Stereographic coordinate system is used on this plan.

REMARQUES:
 1. Les limites des propriétés figurant sur le présent plan proviennent de la base de données sur les limites des propriétés de Services Nouveau-Brunswick.
 2. Le système de coordonnées stéréographiques NAD 1983 CSRS du Nouveau-Brunswick est utilisé sur le présent plan.



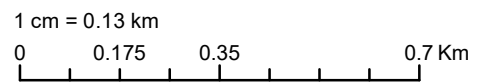
**Nature Legacy
protected areas /
Aires protégées du
Patrimoine naturel**
UID / NIU 4049200



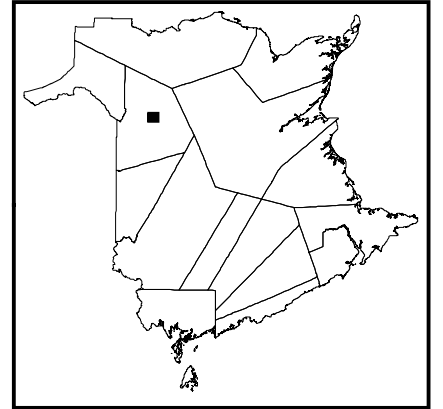
	Featured Nature Legacy protected area / Aires protégées du Patrimoine naturel en vedette
	Nature Legacy protected areas / Aires protégées du Patrimoine naturel
	Watercourse / Cours d'eau
	Highway / Autoroute
	Road / Chemin
	PID / NID
	Waterbody / Plan d'eau
	County / Comté
	Crown Land / Terre de la Couronne

NOTES:
 1. Property boundaries in this plan are from Service New Brunswick's boundary database. Please refer to Service New Brunswick for official property and ownership information.
 2. NAD 1983 CSRS New Brunswick Stereographic coordinate system is used on this plan.

REMARQUES:
 1. Les limites des propriétés figurant sur le présent plan proviennent de la base de données sur les limites des propriétés de Services Nouveau-Brunswick.
 2. Le système de coordonnées stéréographiques NAD 1983 CSRS du Nouveau-Brunswick est utilisé sur le présent plan.



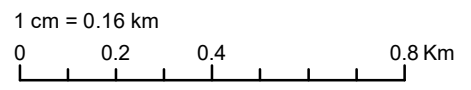
**Nature Legacy
protected areas /
Aires protégées du
Patrimoine naturel**
UID / NIU 4049300



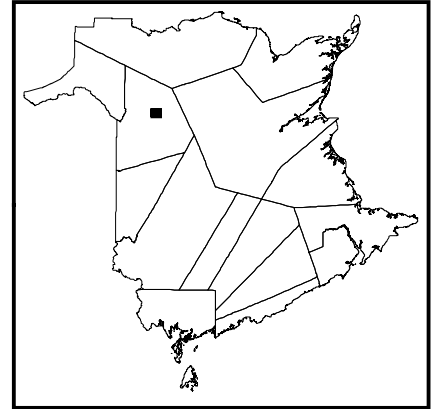
	Featured Nature Legacy protected area / Aires protégées du Patrimoine naturel en vedette
	Nature Legacy protected areas / Aires protégées du Patrimoine naturel
	Watercourse / Cours d'eau
	Highway / Autoroute
	Road / Chemin
	PID / NID
	Waterbody / Plan d'eau
	County / Comté
	Crown Land / Terre de la Couronne

NOTES:
 1. Property boundaries in this plan are from Service New Brunswick's boundary database. Please refer to Service New Brunswick for official property and ownership information.
 2. NAD 1983 CSRS New Brunswick Stereographic coordinate system is used on this plan.

REMARQUES:
 1. Les limites des propriétés figurant sur le présent plan proviennent de la base de données sur les limites des propriétés de Services Nouveau-Brunswick.
 2. Le système de coordonnées stéréographiques NAD 1983 CSRS du Nouveau-Brunswick est utilisé sur le présent plan.



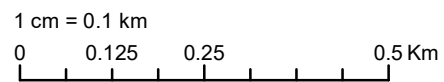
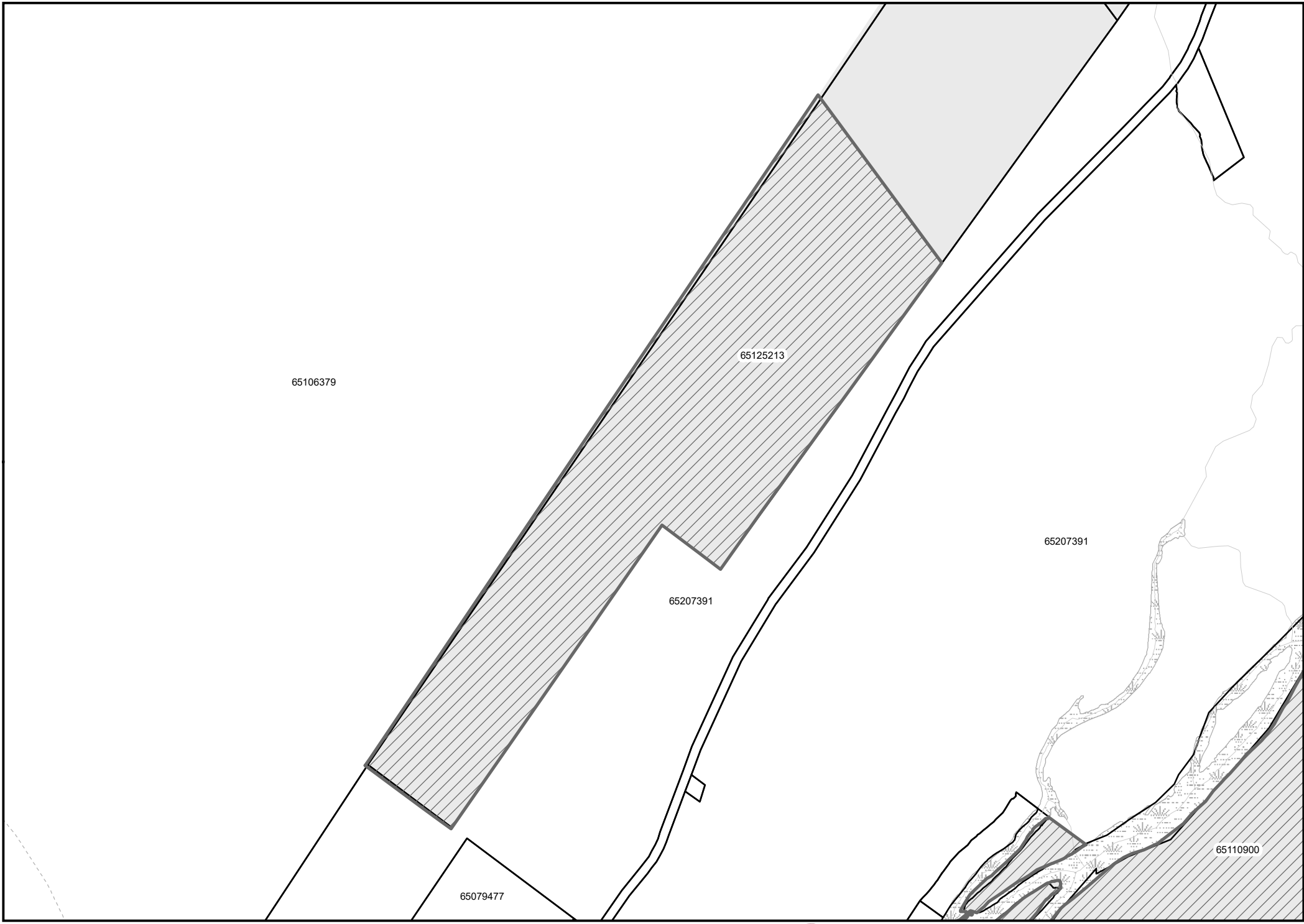
**Nature Legacy
protected areas /
Aires protégées du
Patrimoine naturel**
UID / NIU 4049400



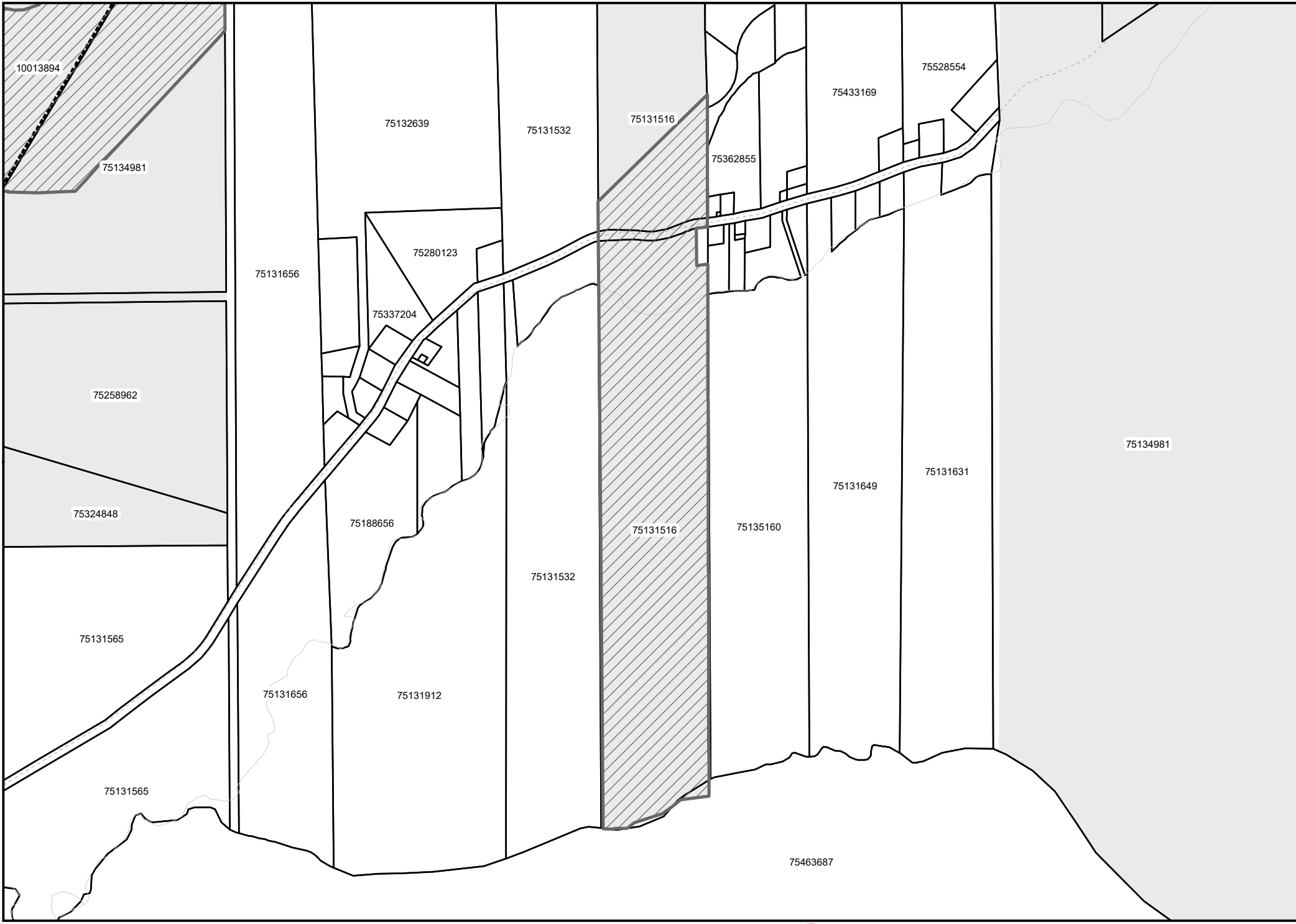
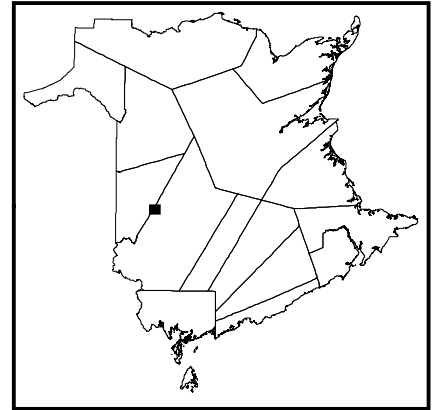
	Featured Nature Legacy protected area / Aires protégées du Patrimoine naturel en vedette
	Nature Legacy protected areas / Aires protégées du Patrimoine naturel
	Watercourse / Cours d'eau
	Highway / Autoroute
	Road / Chemin
	PID / NID
	Waterbody / Plan d'eau
	County / Comté
	Crown Land / Terre de la Couronne

NOTES:
 1. Property boundaries in this plan are from Service New Brunswick's boundary database. Please refer to Service New Brunswick for official property and ownership information.
 2. NAD 1983 CSRS New Brunswick Stereographic coordinate system is used on this plan.

REMARQUES:
 1. Les limites des propriétés figurant sur le présent plan proviennent de la base de données sur les limites des propriétés de Services Nouveau-Brunswick.
 2. Le système de coordonnées stéréographiques NAD 1983 CSRS du Nouveau-Brunswick est utilisé sur le présent plan.



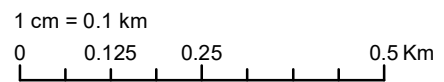
**Nature Legacy
protected areas /
Aires protégées du
Patrimoine naturel**
UID / NIU 4049500



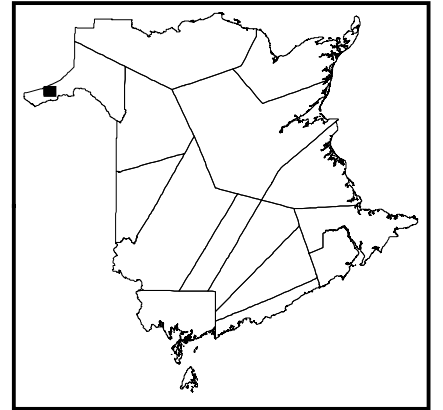
	Featured Nature Legacy protected area / Aires protégées du Patrimoine naturel en vedette
	Nature Legacy protected areas / Aires protégées du Patrimoine naturel
	Watercourse / Cours d'eau
	Highway / Autoroute
	Road / Chemin
	PID / NID
	Waterbody / Plan d'eau
	County / Comté
	Crown Land / Terre de la Couronne










NOTES:
 1. Property boundaries in this plan are from Service New Brunswick's boundary database. Please refer to Service New Brunswick for official property and ownership information.
 2. NAD 1983 CSRS New Brunswick Stereographic coordinate system is used on this plan.

REMARQUES:
 1. Les limites des propriétés figurant sur le présent plan proviennent de la base de données sur les limites des propriétés de Services Nouveau-Brunswick.
 2. Le système de coordonnées stéréographiques NAD 1983 CSRS du Nouveau-Brunswick est utilisé sur le présent plan.



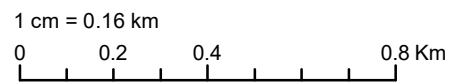
**Nature Legacy
protected areas /
Aires protégées du
Patrimoine naturel**
UID / NIU 4049600



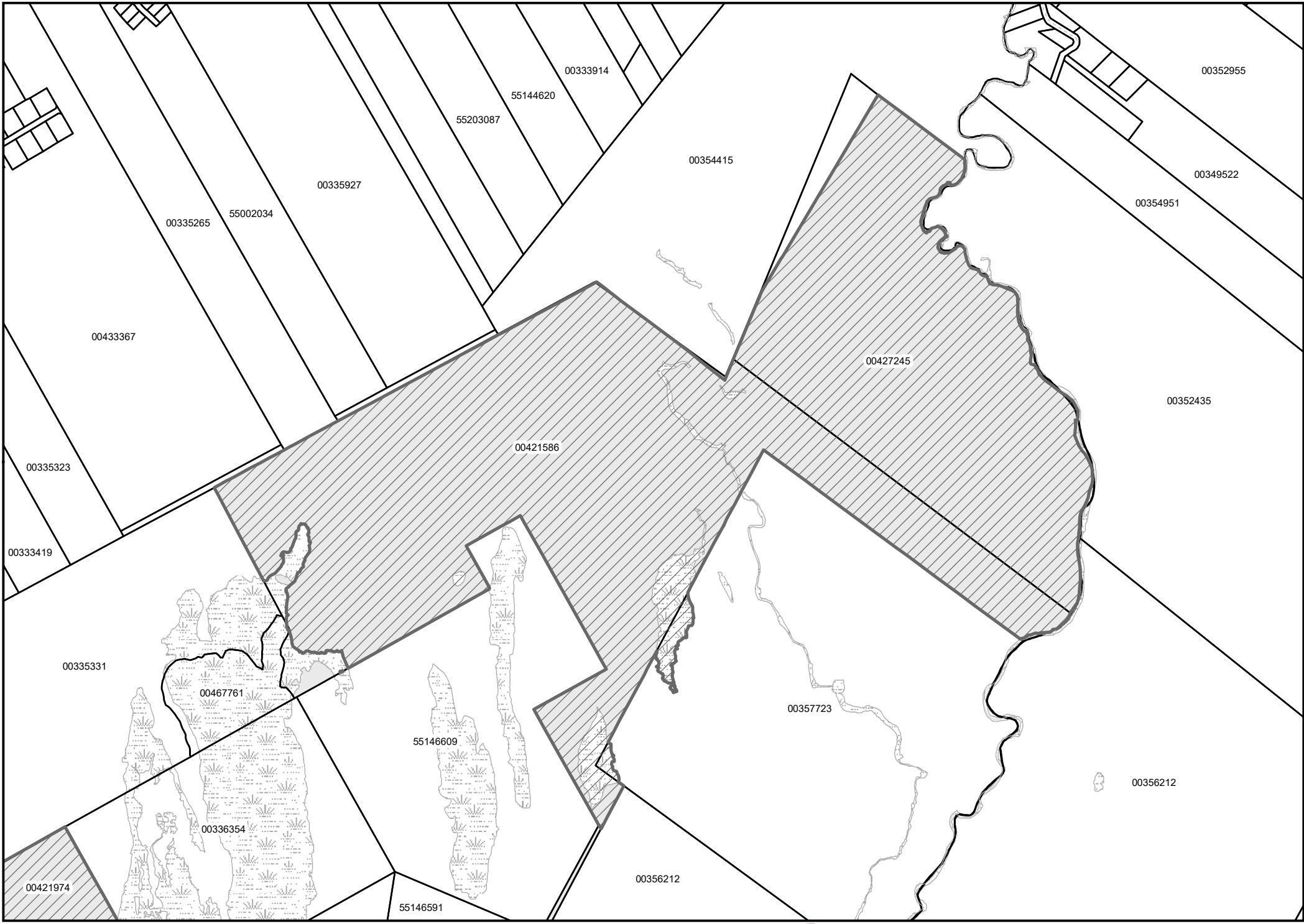
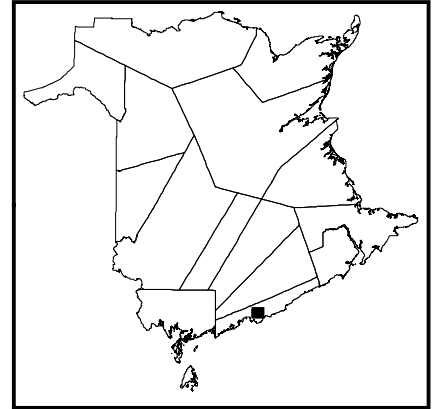
	Featured Nature Legacy protected area / Aires protégées du Patrimoine naturel en vedette
	Nature Legacy protected areas / Aires protégées du Patrimoine naturel
	Watercourse / Cours d'eau
	Highway / Autoroute
	Road / Chemin
	PID / NID
	Waterbody / Plan d'eau
	County / Comté
	Crown Land / Terre de la Couronne

NOTES:
 1. Property boundaries in this plan are from Service New Brunswick's boundary database. Please refer to Service New Brunswick for official property and ownership information.
 2. NAD 1983 CSRS New Brunswick Stereographic coordinate system is used on this plan.

REMARQUES:
 1. Les limites des propriétés figurant sur le présent plan proviennent de la base de données sur les limites des propriétés de Services Nouveau-Brunswick.
 2. Le système de coordonnées stéréographiques NAD 1983 CSRS du Nouveau-Brunswick est utilisé sur le présent plan.



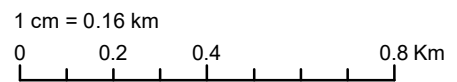
**Nature Legacy
protected areas /
Aires protégées du
Patrimoine naturel**
UID / NIU 4049700



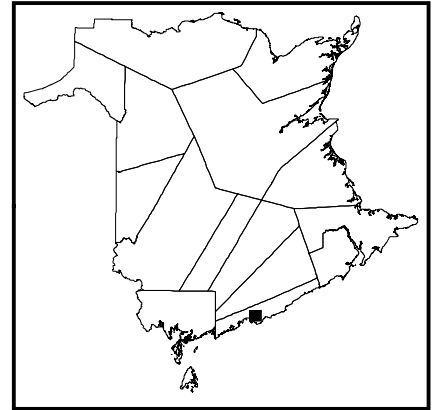
	Featured Nature Legacy protected area / Aires protégées du Patrimoine naturel en vedette
	Nature Legacy protected areas / Aires protégées du Patrimoine naturel
	Watercourse / Cours d'eau
	Highway / Autoroute
	Road / Chemin
	PID / NID
	Waterbody / Plan d'eau
	County / Comté
	Crown Land / Terre de la Couronne

NOTES:
 1. Property boundaries in this plan are from Service New Brunswick's boundary database. Please refer to Service New Brunswick for official property and ownership information.
 2. NAD 1983 CSRS New Brunswick Stereographic coordinate system is used on this plan.

REMARQUES:
 1. Les limites des propriétés figurant sur le présent plan proviennent de la base de données sur les limites des propriétés de Services Nouveau-Brunswick.
 2. Le système de coordonnées stéréographiques NAD 1983 CSRS du Nouveau-Brunswick est utilisé sur le présent plan.



**Nature Legacy
protected areas /
Aires protégées du
Patrimoine naturel**
UID / NIU 4049800



	Featured Nature Legacy protected area / Aires protégées du Patrimoine naturel en vedette
	Nature Legacy protected areas / Aires protégées du Patrimoine naturel
	Watercourse / Cours d'eau
	Highway / Autoroute
	Road / Chemin
	PID / NID
	Waterbody / Plan d'eau
	County / Comté
	Crown Land / Terre de la Couronne

NOTES:
 1. Property boundaries in this plan are from Service New Brunswick's boundary database. Please refer to Service New Brunswick for official property and ownership information.
 2. NAD 1983 CSRS New Brunswick Stereographic coordinate system is used on this plan.

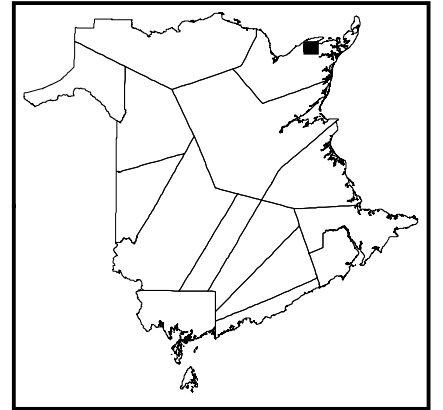
REMARQUES:
 1. Les limites des propriétés figurant sur le présent plan proviennent de la base de données sur les limites des propriétés de Services Nouveau-Brunswick.
 2. Le système de coordonnées stéréographiques NAD 1983 CSRS du Nouveau-Brunswick est utilisé sur le présent plan.



1 cm = 0.15 km
 0 0.2 0.4 0.8 Km



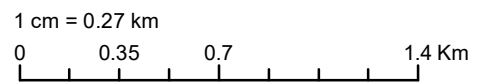
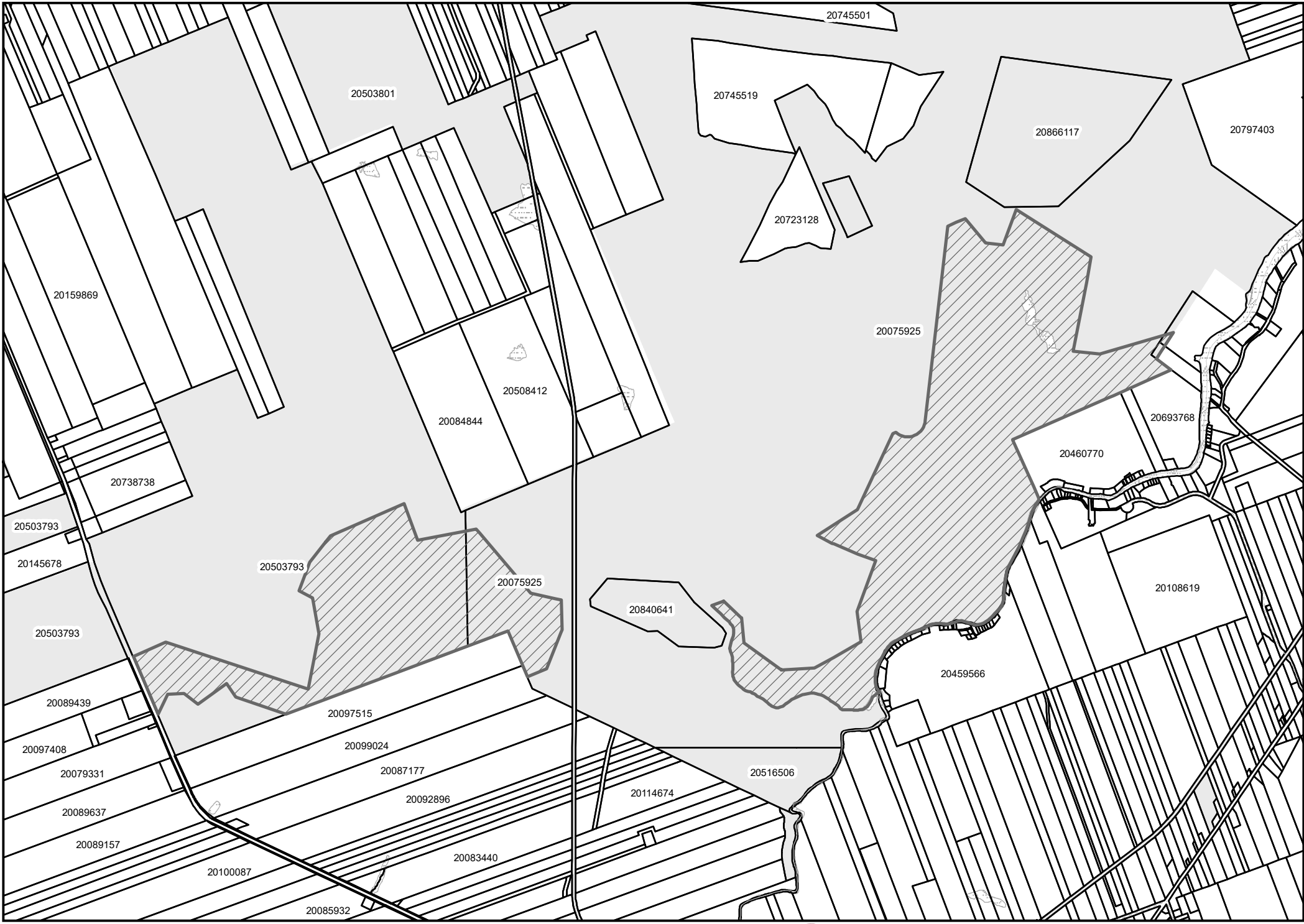
**Nature Legacy
protected areas /
Aires protégées du
Patrimoine naturel**
UID / NIU 4049900



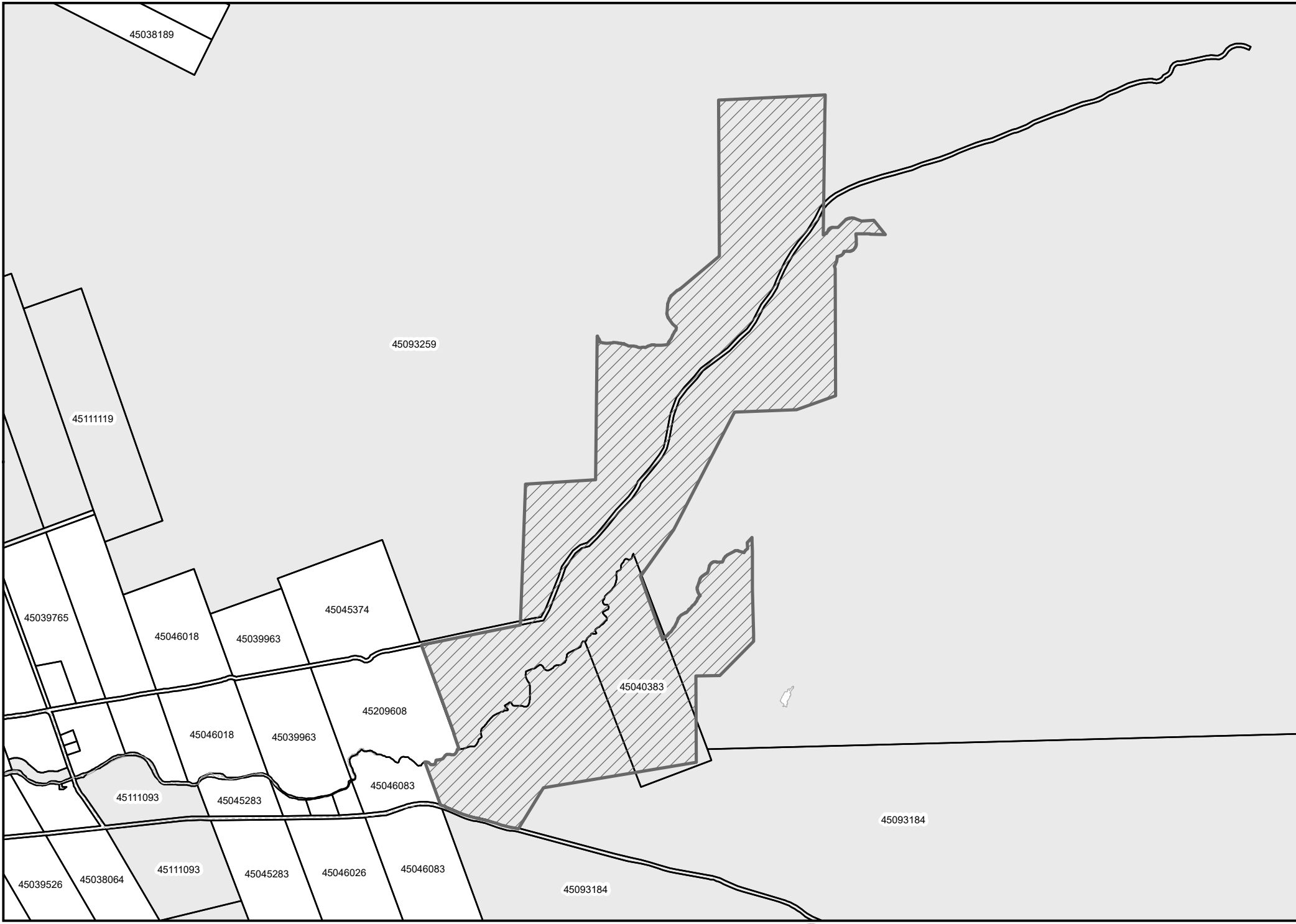
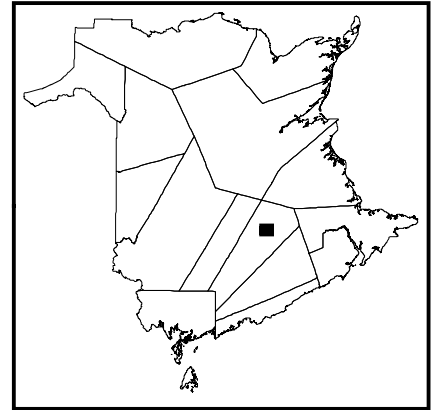
- Featured Nature Legacy protected area / Aires protégées du Patrimoine naturel en vedette
- Nature Legacy protected areas / Aires protégées du Patrimoine naturel
- Watercourse / Cours d'eau
- Highway / Autoroute
- Road / Chemin
- PID / NID
- Waterbody / Plan d'eau
- County / Comté
- Crown Land / Terre de la Couronne










NOTES:
 1. Property boundaries in this plan are from Service New Brunswick's boundary database. Please refer to Service New Brunswick for official property and ownership information.
 2. NAD 1983 CSRS New Brunswick Stereographic coordinate system is used on this plan.

REMARQUES:
 1. Les limites des propriétés figurant sur le présent plan proviennent de la base de données sur les limites des propriétés de Services Nouveau-Brunswick.
 2. Le système de coordonnées stéréographiques NAD 1983 CSRS du Nouveau-Brunswick est utilisé sur le présent plan.



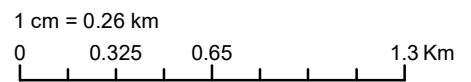
**Nature Legacy
protected areas /
Aires protégées du
Patrimoine naturel**
UID / NIU 4050000



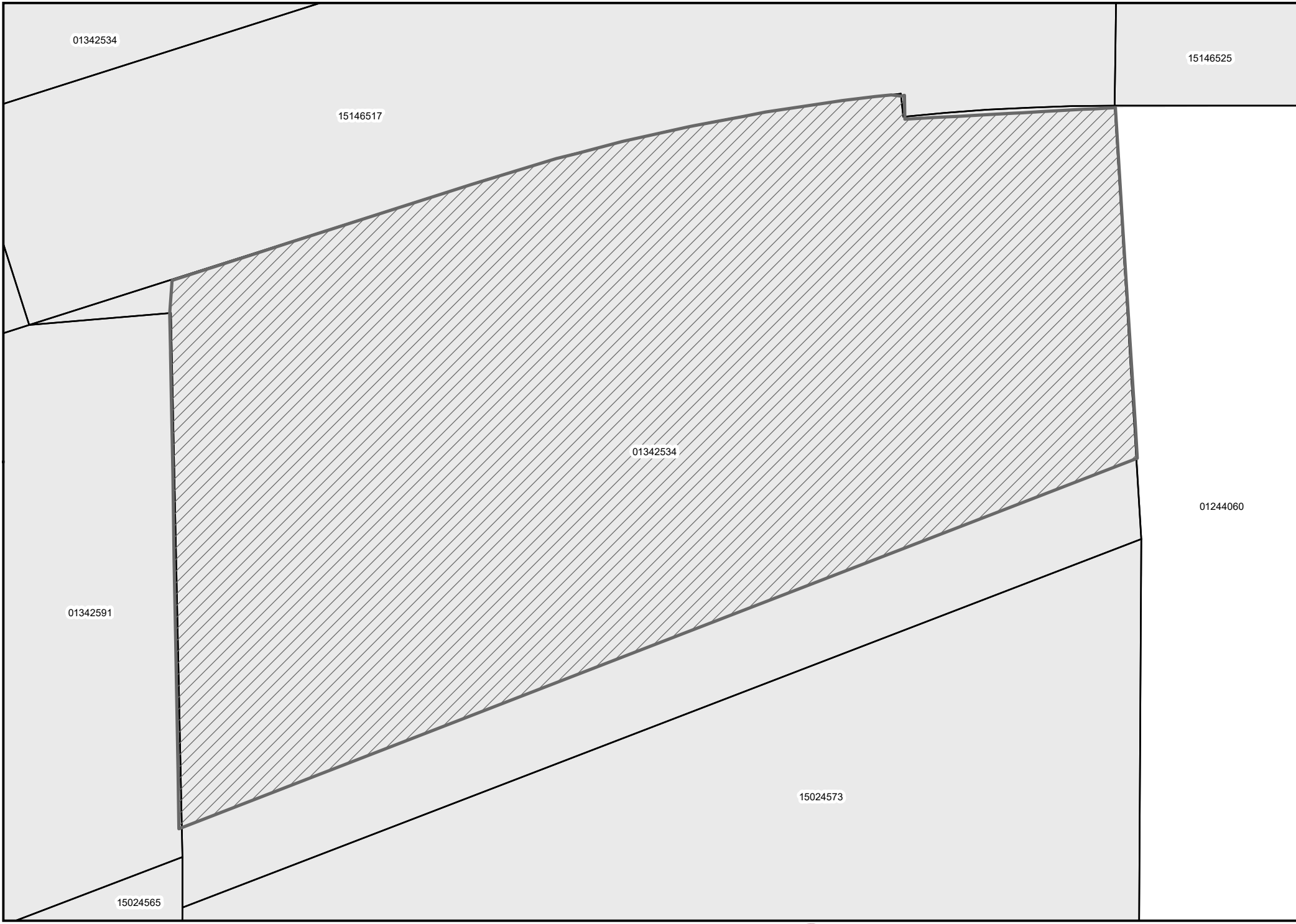
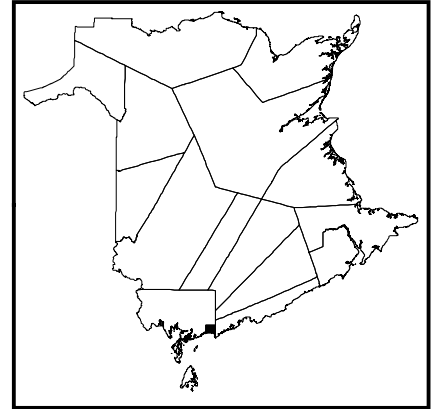
	Featured Nature Legacy protected area / Aires protégées du Patrimoine naturel en vedette
	Nature Legacy protected areas / Aires protégées du Patrimoine naturel
	Watercourse / Cours d'eau
	Highway / Autoroute
	Road / Chemin
	PID / NID
	Waterbody / Plan d'eau
	County / Comté
	Crown Land / Terre de la Couronne










NOTES:
 1. Property boundaries in this plan are from Service New Brunswick's boundary database. Please refer to Service New Brunswick for official property and ownership information.
 2. NAD 1983 CSRS New Brunswick Stereographic coordinate system is used on this plan.

REMARQUES:
 1. Les limites des propriétés figurant sur le présent plan proviennent de la base de données sur les limites des propriétés de Services Nouveau-Brunswick.
 2. Le système de coordonnées stéréographiques NAD 1983 CSRS du Nouveau-Brunswick est utilisé sur le présent plan.



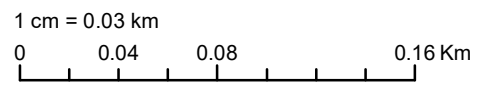
**Nature Legacy
protected areas /
Aires protégées du
Patrimoine naturel**
UID / NIU 4050100



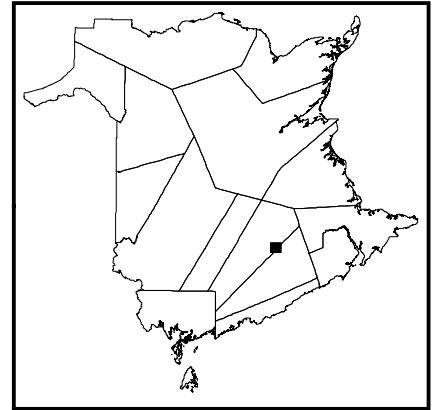
	Featured Nature Legacy protected area / Aires protégées du Patrimoine naturel en vedette
	Nature Legacy protected areas / Aires protégées du Patrimoine naturel
	Watercourse / Cours d'eau
	Highway / Autoroute
	Road / Chemin
	PID / NID
	Waterbody / Plan d'eau
	County / Comté
	Crown Land / Terre de la Couronne

NOTES:
 1. Property boundaries in this plan are from Service New Brunswick's boundary database. Please refer to Service New Brunswick for official property and ownership information.
 2. NAD 1983 CSRS New Brunswick Stereographic coordinate system is used on this plan.

REMARQUES:
 1. Les limites des propriétés figurant sur le présent plan proviennent de la base de données sur les limites des propriétés de Services Nouveau-Brunswick.
 2. Le système de coordonnées stéréographiques NAD 1983 CSRS du Nouveau-Brunswick est utilisé sur le présent plan.



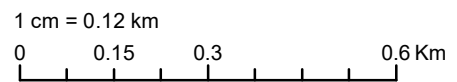
**Nature Legacy
protected areas /
Aires protégées du
Patrimoine naturel**
UID / NIU 4050200



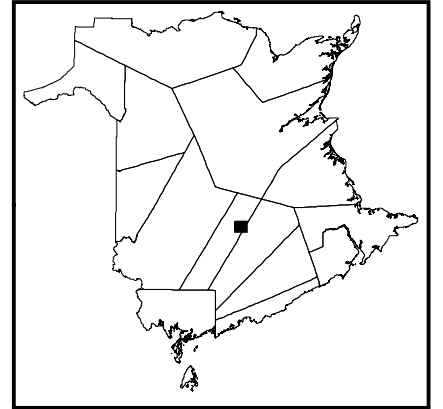
	Featured Nature Legacy protected area / Aires protégées du Patrimoine naturel en vedette
	Nature Legacy protected areas / Aires protégées du Patrimoine naturel
	Watercourse / Cours d'eau
	Highway / Autoroute
	Road / Chemin
	PID / NID
	Waterbody / Plan d'eau
	County / Comté
	Crown Land / Terre de la Couronne

NOTES:
 1. Property boundaries in this plan are from Service New Brunswick's boundary database. Please refer to Service New Brunswick for official property and ownership information.
 2. NAD 1983 CSRS New Brunswick Stereographic coordinate system is used on this plan.

REMARQUES:
 1. Les limites des propriétés figurant sur le présent plan proviennent de la base de données sur les limites des propriétés de Services Nouveau-Brunswick.
 2. Le système de coordonnées stéréographiques NAD 1983 CSRS du Nouveau-Brunswick est utilisé sur le présent plan.



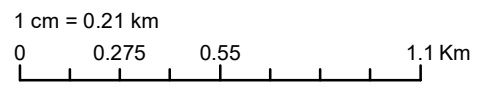
**Nature Legacy
protected areas /
Aires protégées du
Patrimoine naturel**
UID / NIU 4050300



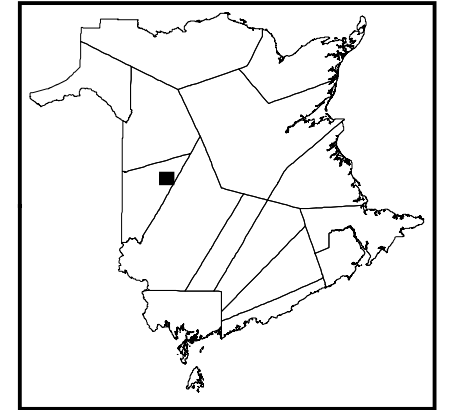
	Featured Nature Legacy protected area / Aires protégées du Patrimoine naturel en vedette
	Nature Legacy protected areas / Aires protégées du Patrimoine naturel
	Watercourse / Cours d'eau
	Highway / Autoroute
	Road / Chemin
	PID / NID
	Waterbody / Plan d'eau
	County / Comté
	Crown Land / Terre de la Couronne

NOTES:
 1. Property boundaries in this plan are from Service New Brunswick's boundary database. Please refer to Service New Brunswick for official property and ownership information.
 2. NAD 1983 CSRS New Brunswick Stereographic coordinate system is used on this plan.

REMARQUES:
 1. Les limites des propriétés figurant sur le présent plan proviennent de la base de données sur les limites des propriétés de Services Nouveau-Brunswick.
 2. Le système de coordonnées stéréographiques NAD 1983 CSRS du Nouveau-Brunswick est utilisé sur le présent plan.



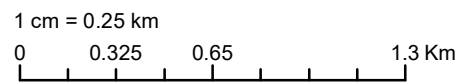
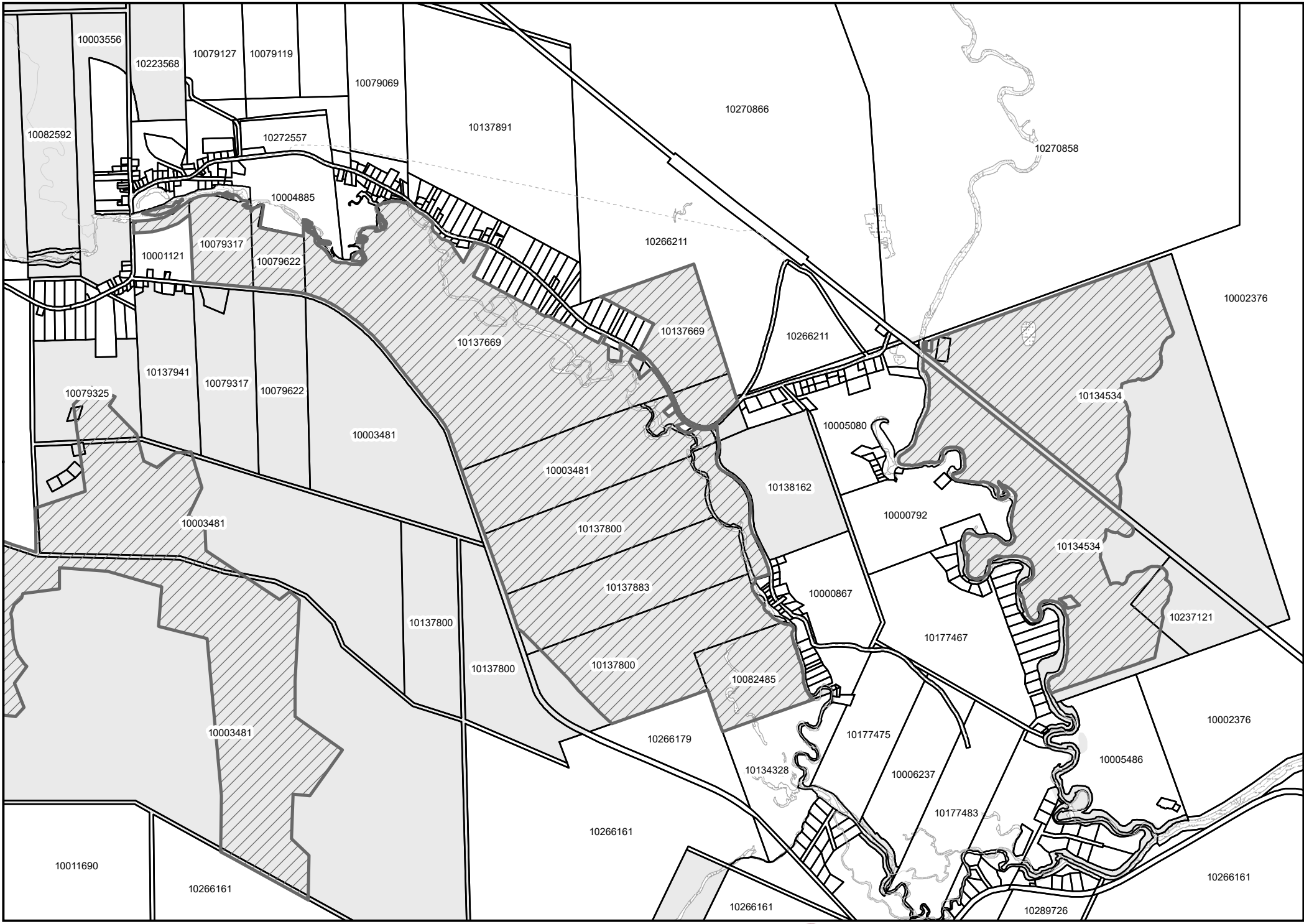
**Nature Legacy
protected areas /
Aires protégées du
Patrimoine naturel**
UID / NIU 4050400



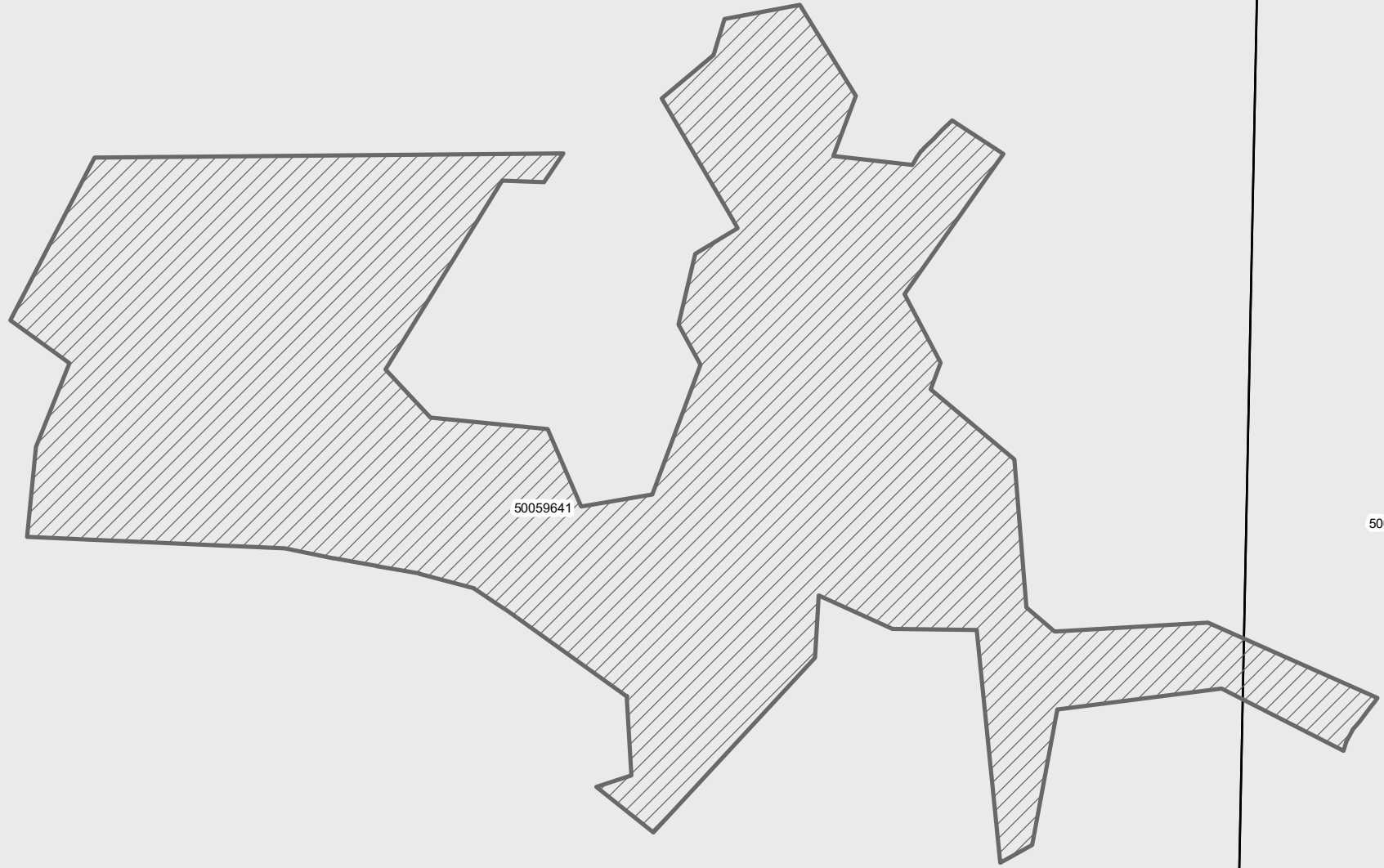
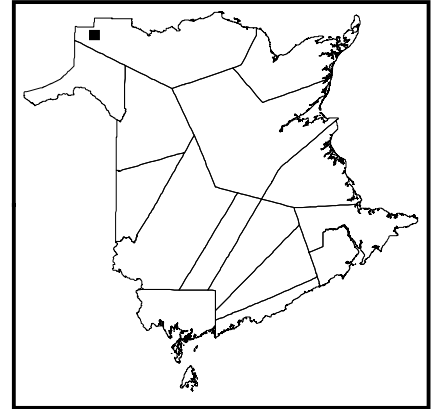
	Featured Nature Legacy protected area / Aires protégées du Patrimoine naturel en vedette
	Nature Legacy protected areas / Aires protégées du Patrimoine naturel
	Watercourse / Cours d'eau
	Highway / Autoroute
	Road / Chemin
	PID / NID
	Waterbody / Plan d'eau
	County / Comté
	Crown Land / Terre de la Couronne









NOTES:
 1. Property boundaries in this plan are from Service New Brunswick's boundary database. Please refer to Service New Brunswick for official property and ownership information.
 2. NAD 1983 CSRS New Brunswick Stereographic coordinate system is used on this plan.

REMARQUES:
 1. Les limites des propriétés figurant sur le présent plan proviennent de la base de données sur les limites des propriétés de Services Nouveau-Brunswick.
 2. Le système de coordonnées stéréographiques NAD 1983 CSRS du Nouveau-Brunswick est utilisé sur le présent plan.



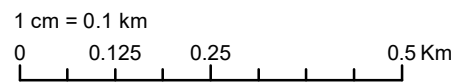
**Nature Legacy
protected areas /
Aires protégées du
Patrimoine naturel**
UID / NIU 4050500



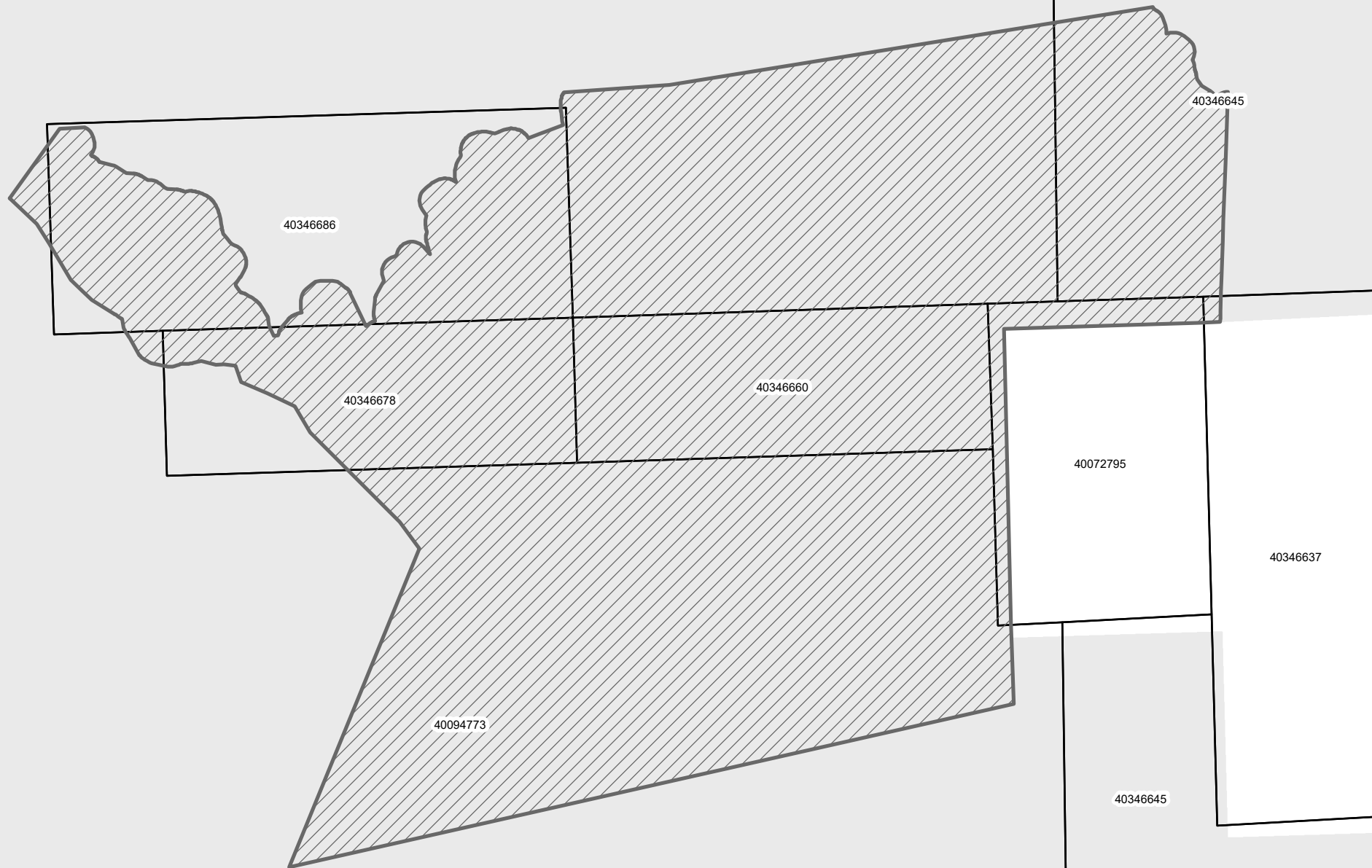
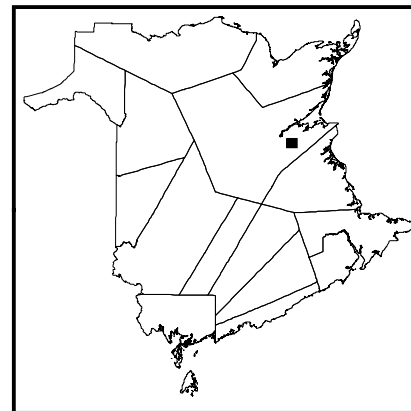
	Featured Nature Legacy protected area / Aires protégées du Patrimoine naturel en vedette
	Nature Legacy protected areas / Aires protégées du Patrimoine naturel
	Watercourse / Cours d'eau
	Highway / Autoroute
	Road / Chemin
	PID / NID
	Waterbody / Plan d'eau
	County / Comté
	Crown Land / Terre de la Couronne

NOTES:
 1. Property boundaries in this plan are from Service New Brunswick's boundary database. Please refer to Service New Brunswick for official property and ownership information.
 2. NAD 1983 CSRS New Brunswick Stereographic coordinate system is used on this plan.

REMARQUES:
 1. Les limites des propriétés figurant sur le présent plan proviennent de la base de données sur les limites des propriétés de Services Nouveau-Brunswick.
 2. Le système de coordonnées stéréographiques NAD 1983 CSRS du Nouveau-Brunswick est utilisé sur le présent plan.



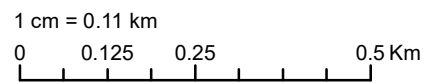
**Nature Legacy
protected areas /
Aires protégées du
Patrimoine naturel**
UID / NIU 4050600



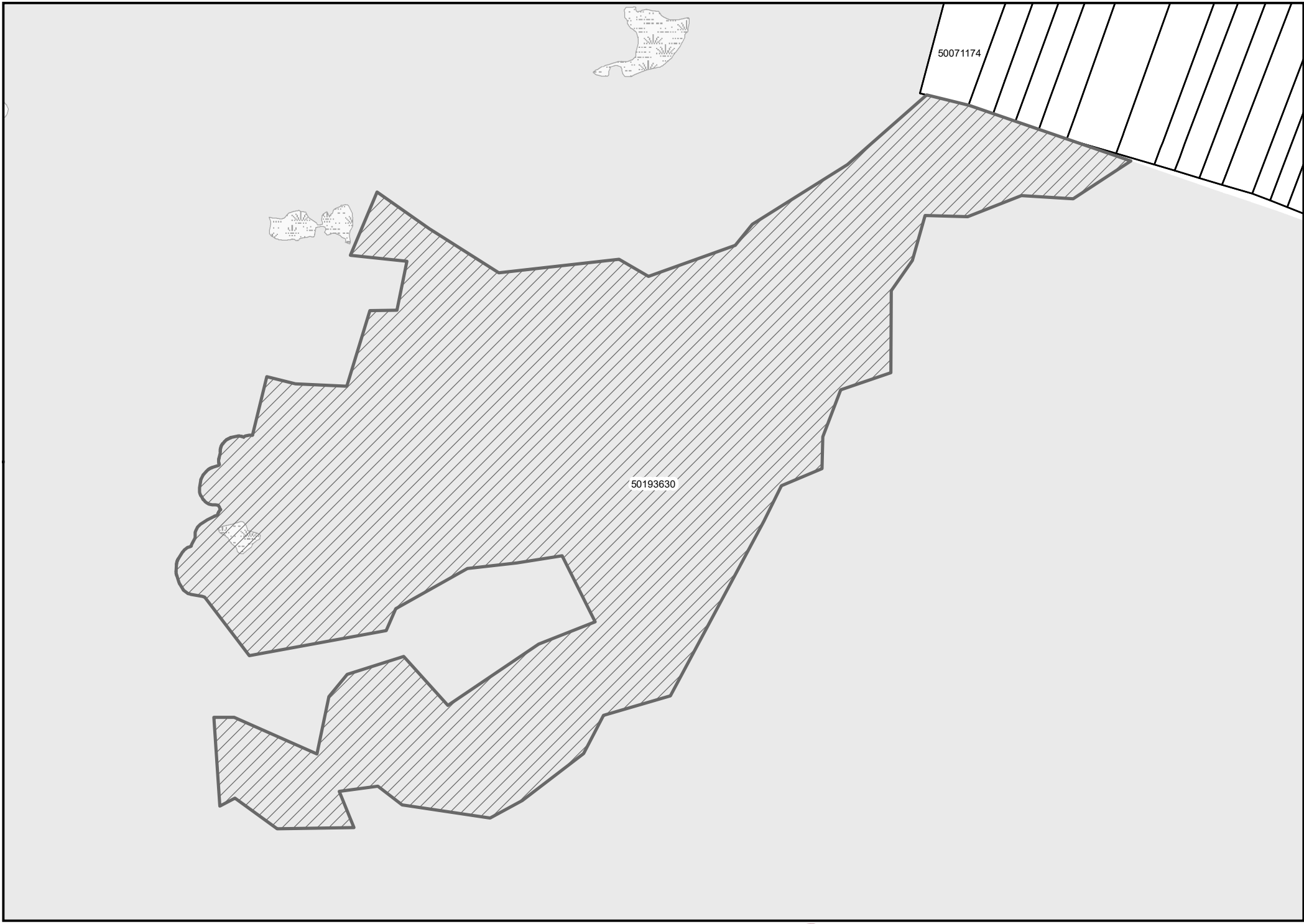
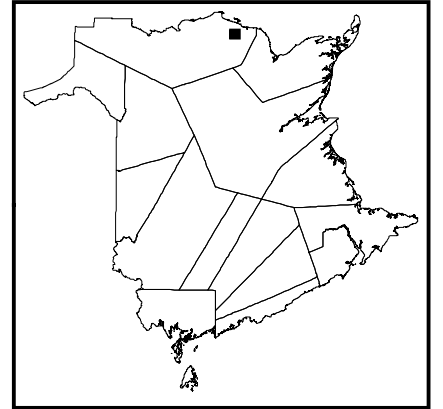
	Featured Nature Legacy protected area / Aires protégées du Patrimoine naturel en vedette
	Nature Legacy protected areas / Aires protégées du Patrimoine naturel
	Watercourse / Cours d'eau
	Highway / Autoroute
	Road / Chemin
	PID / NID
	Waterbody / Plan d'eau
	County / Comté
	Crown Land / Terre de la Couronne










NOTES:
 1. Property boundaries in this plan are from Service New Brunswick's boundary database. Please refer to Service New Brunswick for official property and ownership information.
 2. NAD 1983 CSRS New Brunswick Stereographic coordinate system is used on this plan.

REMARQUES:
 1. Les limites des propriétés figurant sur le présent plan proviennent de la base de données sur les limites des propriétés de Services Nouveau-Brunswick.
 2. Le système de coordonnées stéréographiques NAD 1983 CSRS du Nouveau-Brunswick est utilisé sur le présent plan.



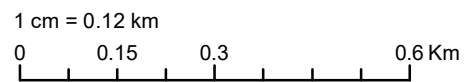
**Nature Legacy
protected areas /
Aires protégées du
Patrimoine naturel**
UID / NIU 4050700



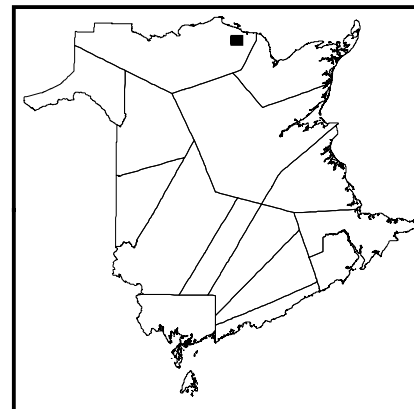
	Featured Nature Legacy protected area / Aires protégées du Patrimoine naturel en vedette
	Nature Legacy protected areas / Aires protégées du Patrimoine naturel
	Watercourse / Cours d'eau
	Highway / Autoroute
	Road / Chemin
	PID / NID
	Waterbody / Plan d'eau
	County / Comté
	Crown Land / Terre de la Couronne






NOTES:
 1. Property boundaries in this plan are from Service New Brunswick's boundary database. Please refer to Service New Brunswick for official property and ownership information.
 2. NAD 1983 CSRS New Brunswick Stereographic coordinate system is used on this plan.

REMARQUES:
 1. Les limites des propriétés figurant sur le présent plan proviennent de la base de données sur les limites des propriétés de Services Nouveau-Brunswick.
 2. Le système de coordonnées stéréographiques NAD 1983 CSRS du Nouveau-Brunswick est utilisé sur le présent plan.



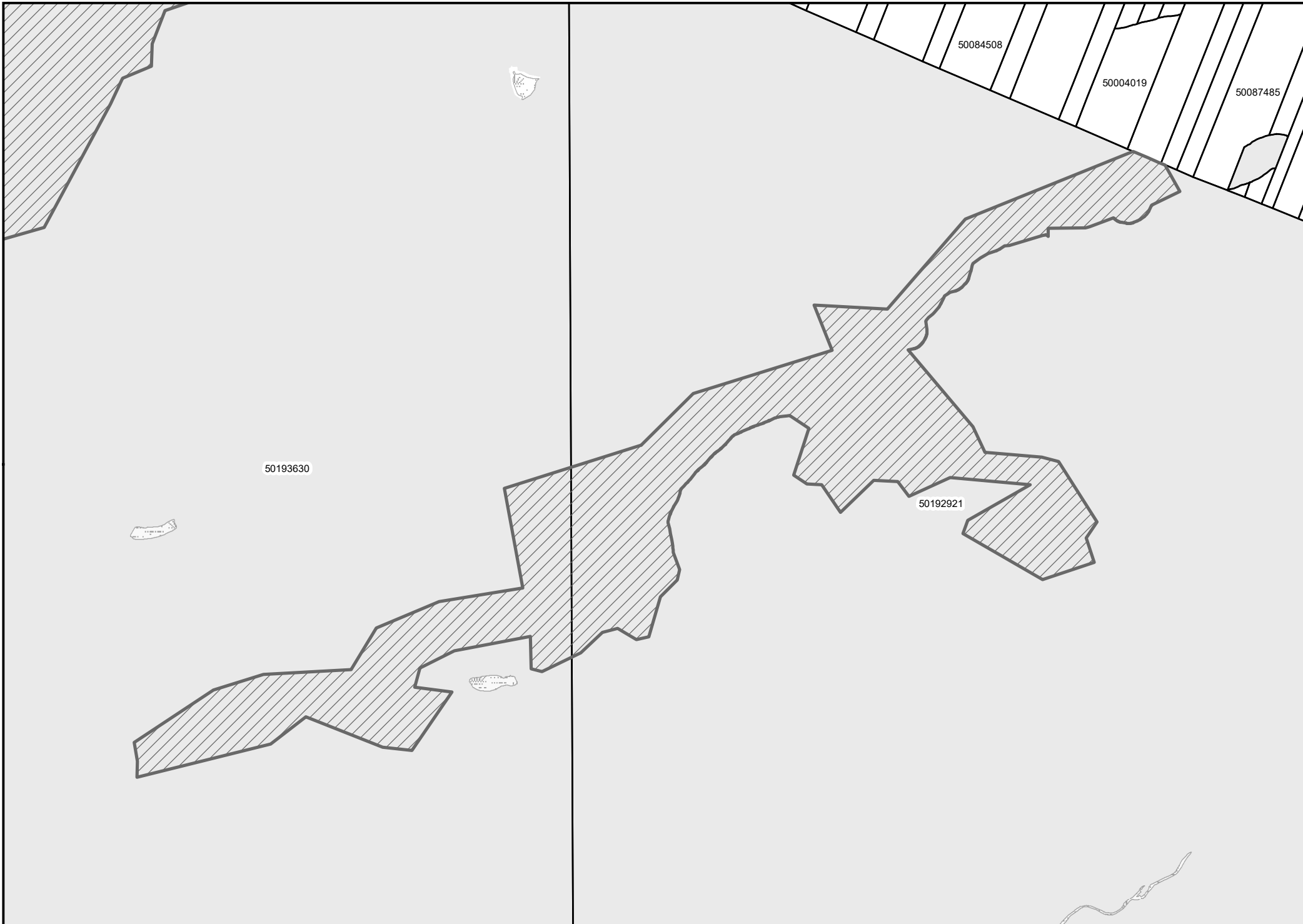
**Nature Legacy
protected areas /
Aires protégées du
Patrimoine naturel**
UID / NIU 4050800



-  Featured Nature Legacy protected area / Aires protégées du Patrimoine naturel en vedette
-  Nature Legacy protected areas / Aires protégées du Patrimoine naturel
-  Watercourse / Cours d'eau
-  Highway / Autoroute
-  Road / Chemin
-  PID / NID
-  Waterbody / Plan d'eau
-  County / Comté
-  Crown Land / Terre de la Couronne

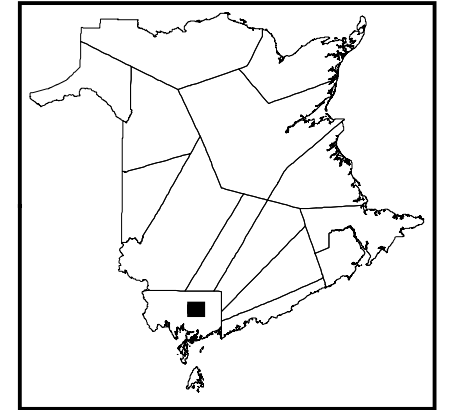
NOTES:
 1. Property boundaries in this plan are from Service New Brunswick's boundary database. Please refer to Service New Brunswick for official property and ownership information.
 2. NAD 1983 CSRS New Brunswick Stereographic coordinate system is used on this plan.








REMARQUES:
 1. Les limites des propriétés figurant sur le présent plan proviennent de la base de données sur les limites des propriétés de Services Nouveau-Brunswick.
 2. Le système de coordonnées stéréographiques NAD 1983 CSRS du Nouveau-Brunswick est utilisé sur le présent plan.



1 cm = 0.16 km
 0 0.225 0.45 0.9 Km

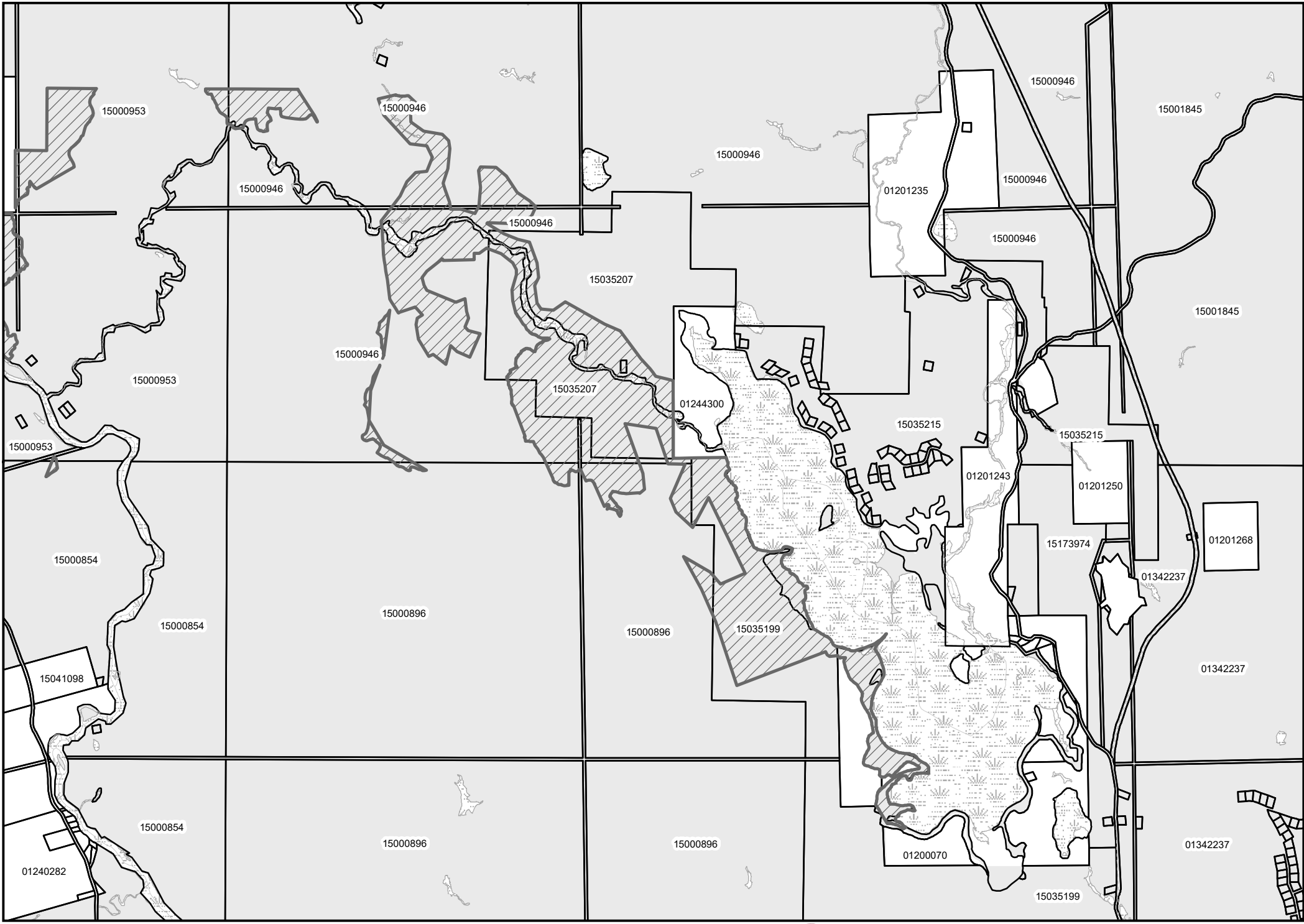
**Nature Legacy
protected areas /
Aires protégées du
Patrimoine naturel**
UID / NIU 4050900



	Featured Nature Legacy protected area / Aires protégées du Patrimoine naturel en vedette
	Nature Legacy protected areas / Aires protégées du Patrimoine naturel
	Watercourse / Cours d'eau
	Highway / Autoroute
	Road / Chemin
	PID / NID
	Waterbody / Plan d'eau
	County / Comté
	Crown Land / Terre de la Couronne

NOTES:
 1. Property boundaries in this plan are from Service New Brunswick's boundary database. Please refer to Service New Brunswick for official property and ownership information.
 2. NAD 1983 CSRS New Brunswick Stereographic coordinate system is used on this plan.

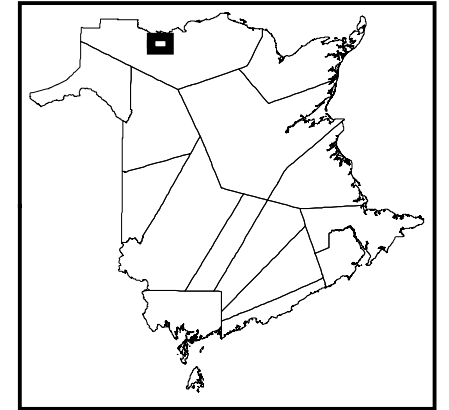
REMARQUES:
 1. Les limites des propriétés figurant sur le présent plan proviennent de la base de données sur les limites des propriétés de Services Nouveau-Brunswick.
 2. Le système de coordonnées stéréographiques NAD 1983 CSRS du Nouveau-Brunswick est utilisé sur le présent plan.






1 cm = 0.35 km
 0 0.475 0.95 1.9 Km



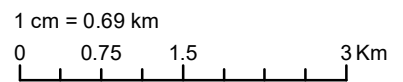
**Nature Legacy
protected areas /
Aires protégées du
Patrimoine naturel**
UID / NIU 4051000



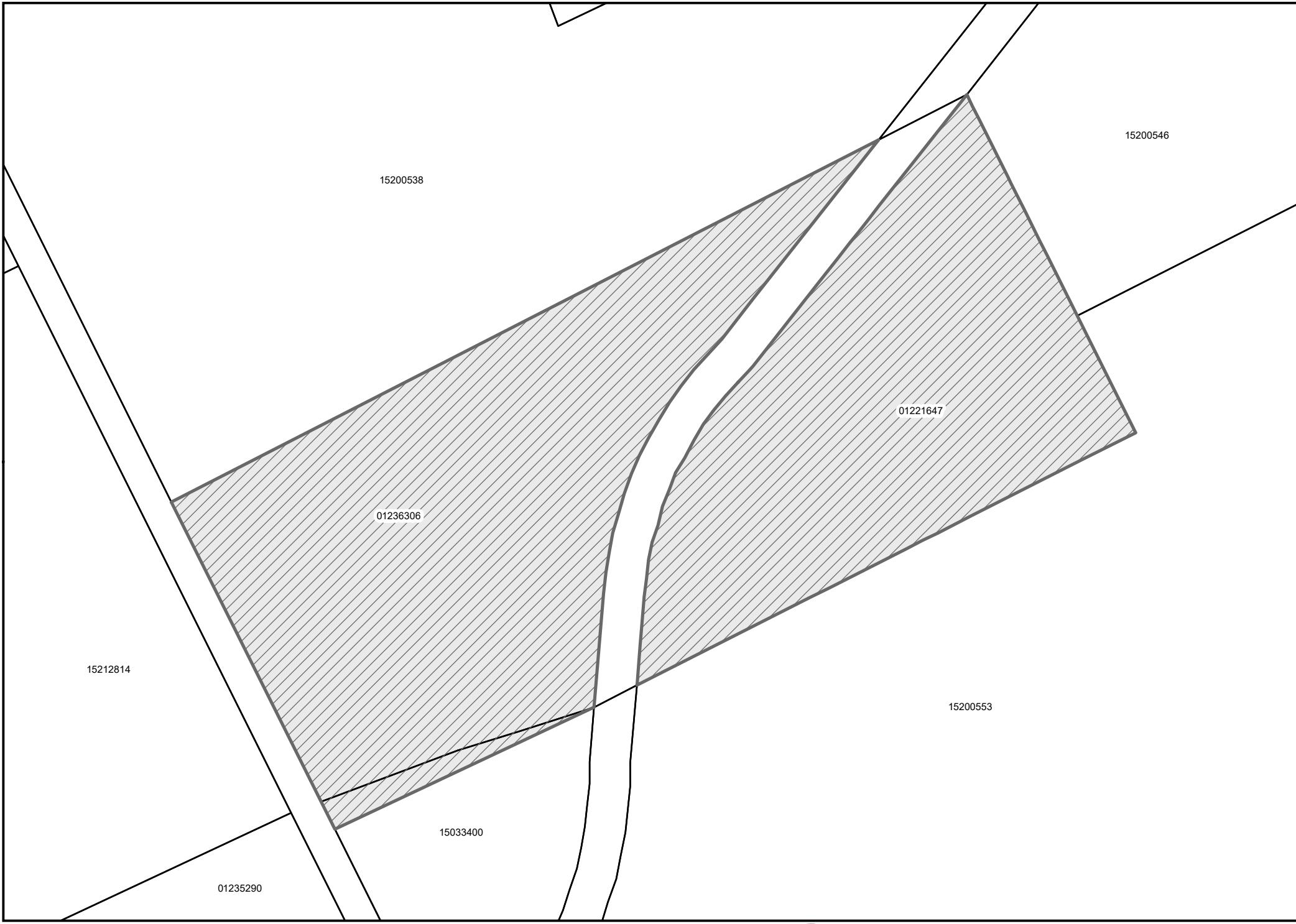
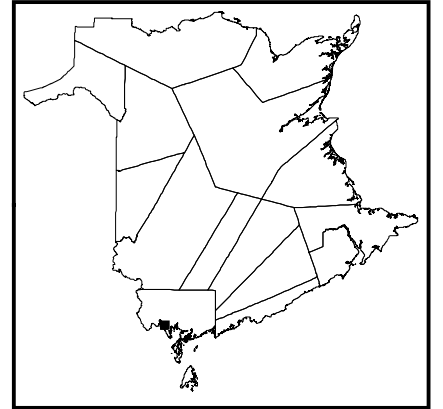
	Featured Nature Legacy protected area / Aires protégées du Patrimoine naturel en vedette
	Nature Legacy protected areas / Aires protégées du Patrimoine naturel
	Watercourse / Cours d'eau
	Highway / Autoroute
	Road / Chemin
	PID / NID
	Waterbody / Plan d'eau
	County / Comté
	Crown Land / Terre de la Couronne

NOTES:
 1. Property boundaries in this plan are from Service New Brunswick's boundary database. Please refer to Service New Brunswick for official property and ownership information.
 2. NAD 1983 CSRS New Brunswick Stereographic coordinate system is used on this plan.

REMARQUES:
 1. Les limites des propriétés figurant sur le présent plan proviennent de la base de données sur les limites des propriétés de Services Nouveau-Brunswick.
 2. Le système de coordonnées stéréographiques NAD 1983 CSRS du Nouveau-Brunswick est utilisé sur le présent plan.



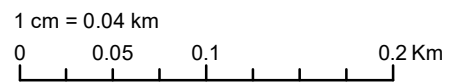
**Nature Legacy
protected areas /
Aires protégées du
Patrimoine naturel**
UID / NIU 4051100



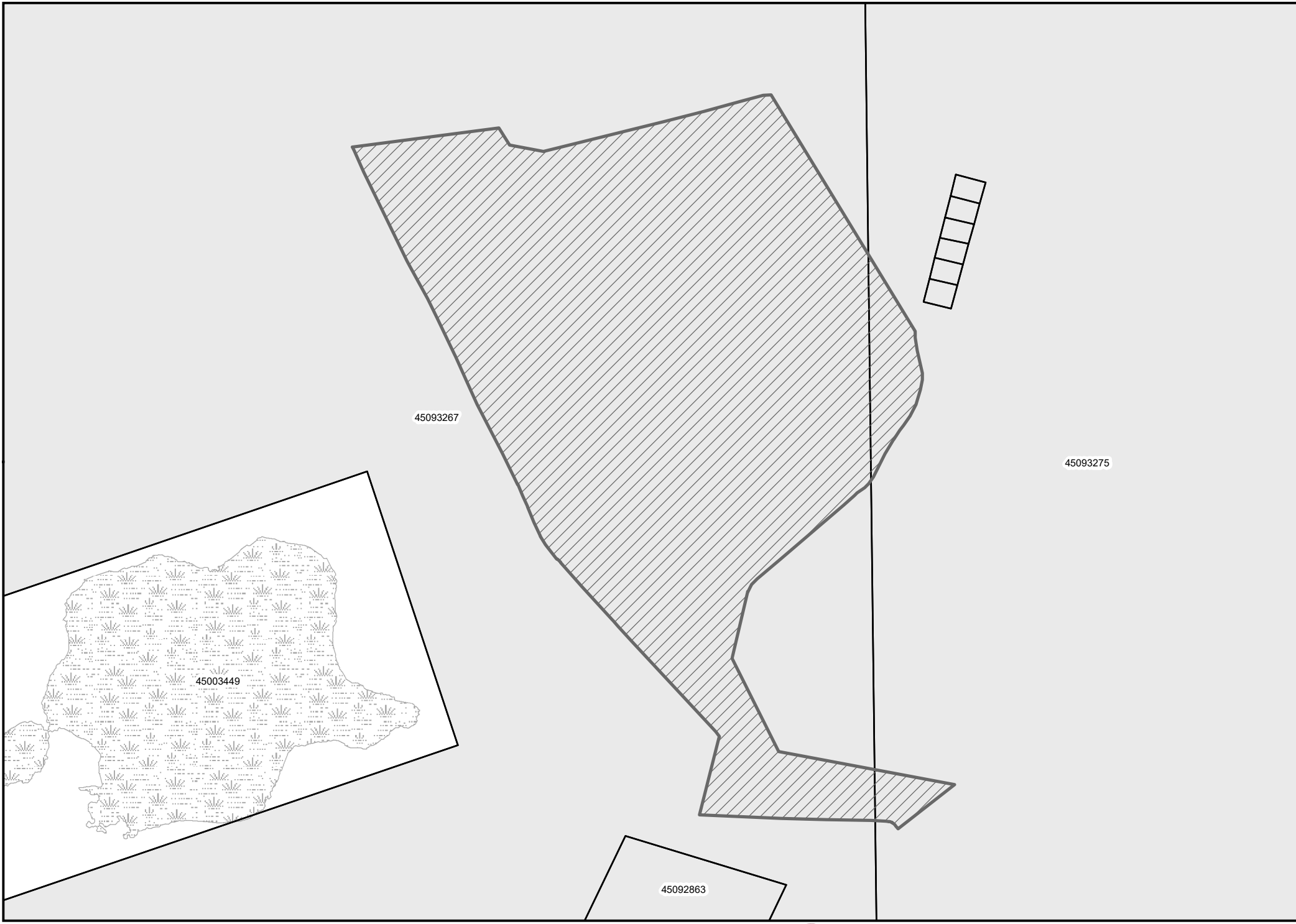
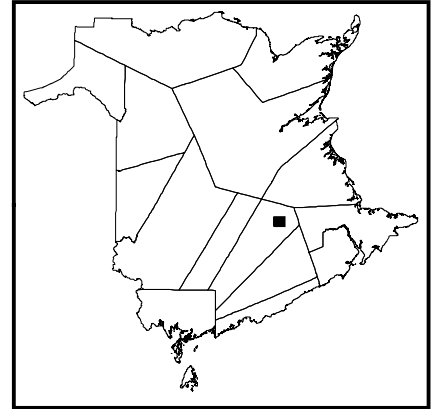
	Featured Nature Legacy protected area / Aires protégées du Patrimoine naturel en vedette
	Nature Legacy protected areas / Aires protégées du Patrimoine naturel
	Watercourse / Cours d'eau
	Highway / Autoroute
	Road / Chemin
	PID / NID
	Waterbody / Plan d'eau
	County / Comté
	Crown Land / Terre de la Couronne










NOTES:
 1. Property boundaries in this plan are from Service New Brunswick's boundary database. Please refer to Service New Brunswick for official property and ownership information.
 2. NAD 1983 CSRS New Brunswick Stereographic coordinate system is used on this plan.

REMARQUES:
 1. Les limites des propriétés figurant sur le présent plan proviennent de la base de données sur les limites des propriétés de Services Nouveau-Brunswick.
 2. Le système de coordonnées stéréographiques NAD 1983 CSRS du Nouveau-Brunswick est utilisé sur le présent plan.



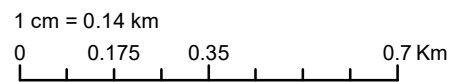
**Nature Legacy
protected areas /
Aires protégées du
Patrimoine naturel**
UID / NIU 4051200



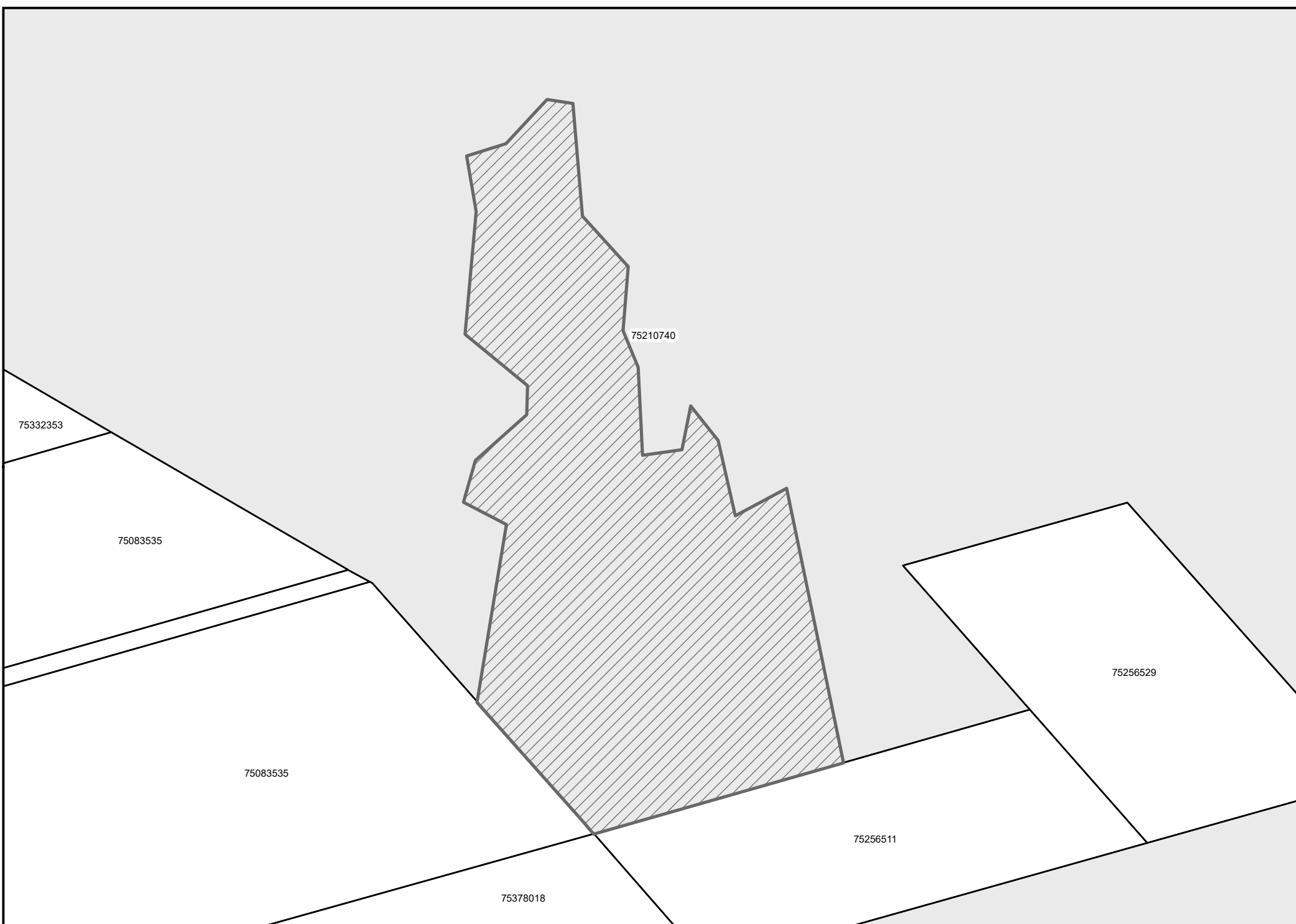
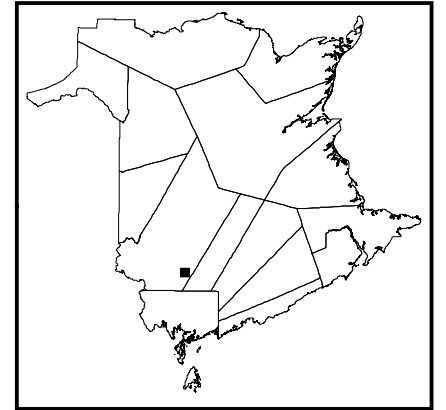
	Featured Nature Legacy protected area / Aires protégées du Patrimoine naturel en vedette
	Nature Legacy protected areas / Aires protégées du Patrimoine naturel
	Watercourse / Cours d'eau
	Highway / Autoroute
	Road / Chemin
	PID / NID
	Waterbody / Plan d'eau
	County / Comté
	Crown Land / Terre de la Couronne








NOTES:
 1. Property boundaries in this plan are from Service New Brunswick's boundary database. Please refer to Service New Brunswick for official property and ownership information.
 2. NAD 1983 CSRS New Brunswick Stereographic coordinate system is used on this plan.

REMARQUES:
 1. Les limites des propriétés figurant sur le présent plan proviennent de la base de données sur les limites des propriétés de Services Nouveau-Brunswick.
 2. Le système de coordonnées stéréographiques NAD 1983 CSRS du Nouveau-Brunswick est utilisé sur le présent plan.



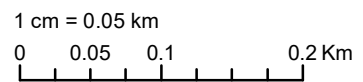
**Nature Legacy
protected areas /
Aires protégées du
Patrimoine naturel**
UID / NIU 4051300



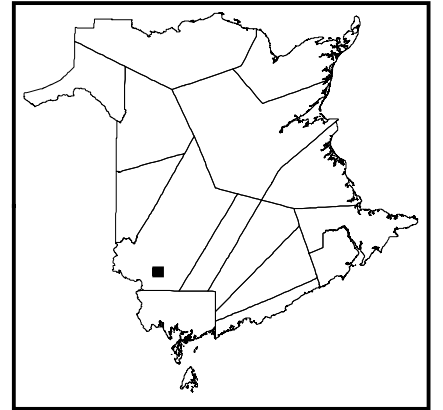
	Featured Nature Legacy protected area / Aires protégées du Patrimoine naturel en vedette
	Nature Legacy protected areas / Aires protégées du Patrimoine naturel
	Watercourse / Cours d'eau
	Highway / Autoroute
	Road / Chemin
	PID / NID
	Waterbody / Plan d'eau
	County / Comté
	Crown Land / Terre de la Couronne










NOTES:
 1. Property boundaries in this plan are from Service New Brunswick's boundary database. Please refer to Service New Brunswick for official property and ownership information.
 2. NAD 1983 CSRS New Brunswick Stereographic coordinate system is used on this plan.

REMARQUES:
 1. Les limites des propriétés figurant sur le présent plan proviennent de la base de données sur les limites des propriétés de Services Nouveau-Brunswick.
 2. Le système de coordonnées stéréographiques NAD 1983 CSRS du Nouveau-Brunswick est utilisé sur le présent plan.



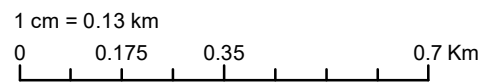
**Nature Legacy
protected areas /
Aires protégées du
Patrimoine naturel**
UID / NIU 4051400



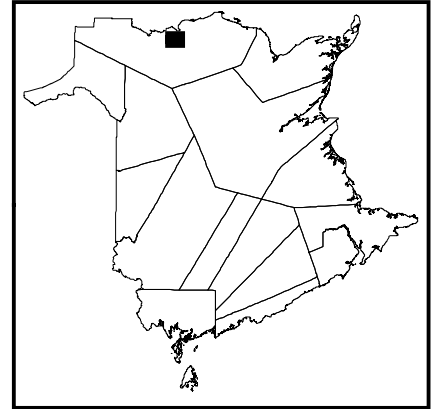
	Featured Nature Legacy protected area / Aires protégées du Patrimoine naturel en vedette
	Nature Legacy protected areas / Aires protégées du Patrimoine naturel
	Watercourse / Cours d'eau
	Highway / Autoroute
	Road / Chemin
	PID / NID
	Waterbody / Plan d'eau
	County / Comté
	Crown Land / Terre de la Couronne

NOTES:
 1. Property boundaries in this plan are from Service New Brunswick's boundary database. Please refer to Service New Brunswick for official property and ownership information.
 2. NAD 1983 CSRS New Brunswick Stereographic coordinate system is used on this plan.

REMARQUES:
 1. Les limites des propriétés figurant sur le présent plan proviennent de la base de données sur les limites des propriétés de Services Nouveau-Brunswick.
 2. Le système de coordonnées stéréographiques NAD 1983 CSRS du Nouveau-Brunswick est utilisé sur le présent plan.



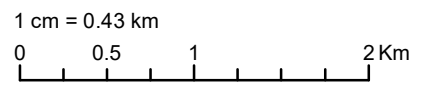
**Nature Legacy
protected areas /
Aires protégées du
Patrimoine naturel**
UID / NIU 4051500



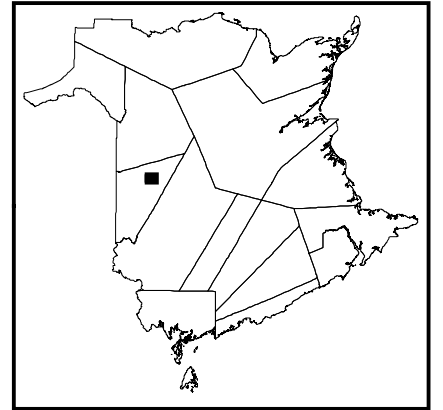
	Featured Nature Legacy protected area / Aires protégées du Patrimoine naturel en vedette
	Nature Legacy protected areas / Aires protégées du Patrimoine naturel
	Watercourse / Cours d'eau
	Highway / Autoroute
	Road / Chemin
	PID / NID
	Waterbody / Plan d'eau
	County / Comté
	Crown Land / Terre de la Couronne










NOTES:
 1. Property boundaries in this plan are from Service New Brunswick's boundary database. Please refer to Service New Brunswick for official property and ownership information.
 2. NAD 1983 CSRS New Brunswick Stereographic coordinate system is used on this plan.

REMARQUES:
 1. Les limites des propriétés figurant sur le présent plan proviennent de la base de données sur les limites des propriétés de Services Nouveau-Brunswick.
 2. Le système de coordonnées stéréographiques NAD 1983 CSRS du Nouveau-Brunswick est utilisé sur le présent plan.



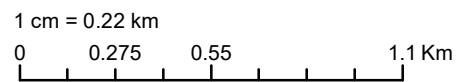
**Nature Legacy
protected areas /
Aires protégées du
Patrimoine naturel**
UID / NIU 4051600



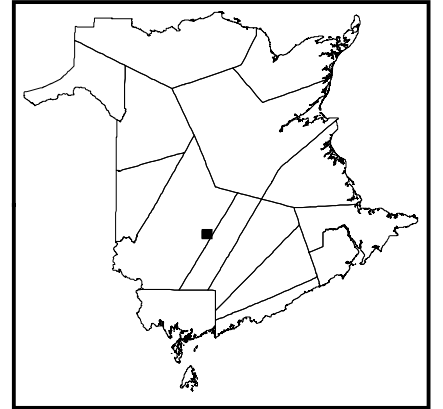
	Featured Nature Legacy protected area / Aires protégées du Patrimoine naturel en vedette
	Nature Legacy protected areas / Aires protégées du Patrimoine naturel
	Watercourse / Cours d'eau
	Highway / Autoroute
	Road / Chemin
	PID / NID
	Waterbody / Plan d'eau
	County / Comté
	Crown Land / Terre de la Couronne

NOTES:
 1. Property boundaries in this plan are from Service New Brunswick's boundary database. Please refer to Service New Brunswick for official property and ownership information.
 2. NAD 1983 CSRS New Brunswick Stereographic coordinate system is used on this plan.

REMARQUES:
 1. Les limites des propriétés figurant sur le présent plan proviennent de la base de données sur les limites des propriétés de Services Nouveau-Brunswick.
 2. Le système de coordonnées stéréographiques NAD 1983 CSRS du Nouveau-Brunswick est utilisé sur le présent plan.



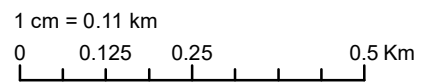
**Nature Legacy
protected areas /
Aires protégées du
Patrimoine naturel**
UID / NIU 4051700



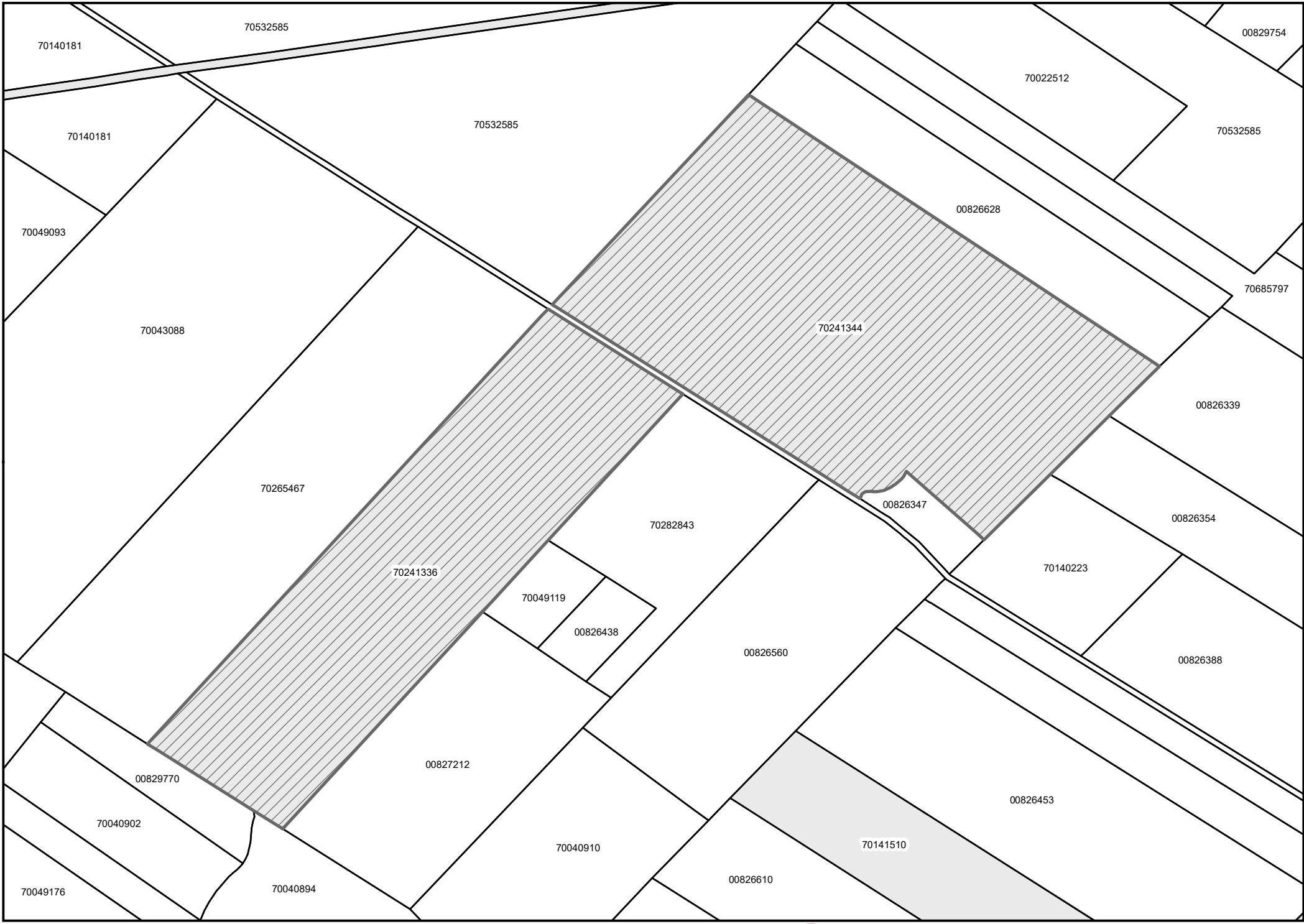
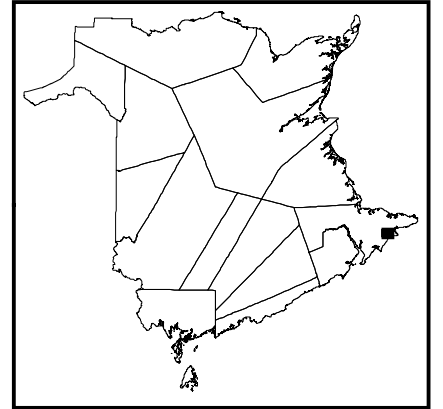
	Featured Nature Legacy protected area / Aires protégées du Patrimoine naturel en vedette
	Nature Legacy protected areas / Aires protégées du Patrimoine naturel
	Watercourse / Cours d'eau
	Highway / Autoroute
	Road / Chemin
	PID / NID
	Waterbody / Plan d'eau
	County / Comté
	Crown Land / Terre de la Couronne

NOTES:
 1. Property boundaries in this plan are from Service New Brunswick's boundary database. Please refer to Service New Brunswick for official property and ownership information.
 2. NAD 1983 CSRS New Brunswick Stereographic coordinate system is used on this plan.

REMARQUES:
 1. Les limites des propriétés figurant sur le présent plan proviennent de la base de données sur les limites des propriétés de Services Nouveau-Brunswick.
 2. Le système de coordonnées stéréographiques NAD 1983 CSRS du Nouveau-Brunswick est utilisé sur le présent plan.



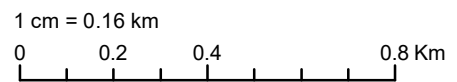
**Nature Legacy
protected areas /
Aires protégées du
Patrimoine naturel**
UID / NIU 4051800



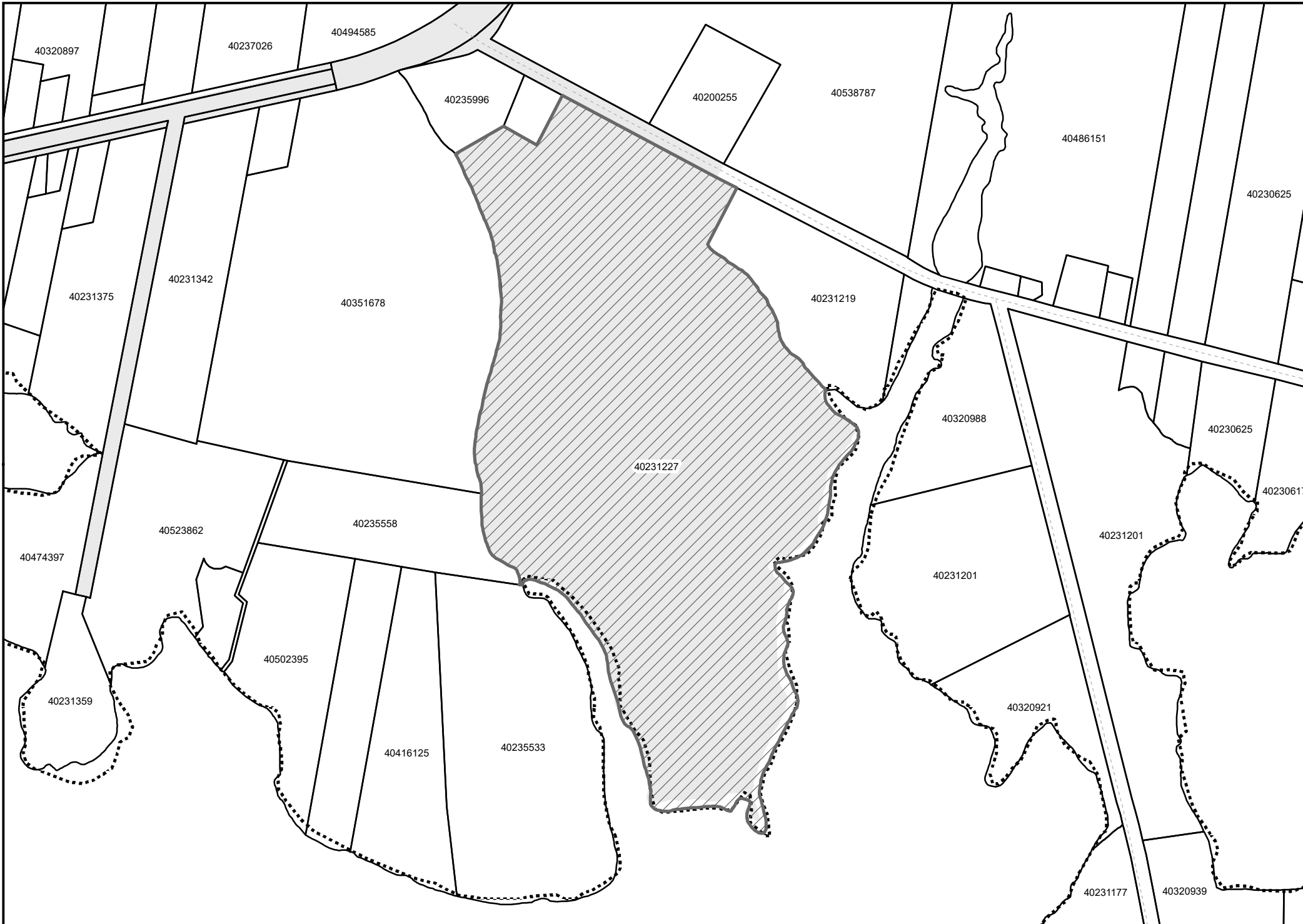
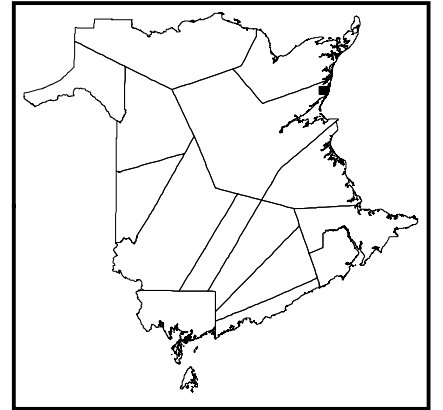
	Featured Nature Legacy protected area / Aires protégées du Patrimoine naturel en vedette
	Nature Legacy protected areas / Aires protégées du Patrimoine naturel
	Watercourse / Cours d'eau
	Highway / Autoroute
	Road / Chemin
	PID / NID
	Waterbody / Plan d'eau
	County / Comté
	Crown Land / Terre de la Couronne

NOTES:
 1. Property boundaries in this plan are from Service New Brunswick's boundary database. Please refer to Service New Brunswick for official property and ownership information.
 2. NAD 1983 CSRS New Brunswick Stereographic coordinate system is used on this plan.

REMARQUES:
 1. Les limites des propriétés figurant sur le présent plan proviennent de la base de données sur les limites des propriétés de Services Nouveau-Brunswick.
 2. Le système de coordonnées stéréographiques NAD 1983 CSRS du Nouveau-Brunswick est utilisé sur le présent plan.



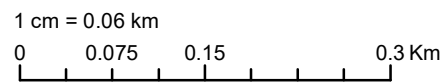
**Nature Legacy
protected areas /
Aires protégées du
Patrimoine naturel**
UID / NIU 4051900



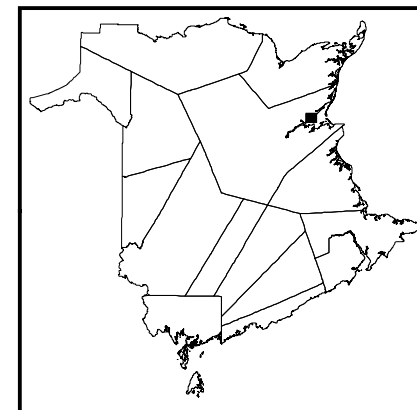
	Featured Nature Legacy protected area / Aires protégées du Patrimoine naturel en vedette
	Nature Legacy protected areas / Aires protégées du Patrimoine naturel
	Watercourse / Cours d'eau
	Highway / Autoroute
	Road / Chemin
	PID / NID
	Waterbody / Plan d'eau
	County / Comté
	Crown Land / Terre de la Couronne










NOTES:
 1. Property boundaries in this plan are from Service New Brunswick's boundary database. Please refer to Service New Brunswick for official property and ownership information.
 2. NAD 1983 CSRS New Brunswick Stereographic coordinate system is used on this plan.

REMARQUES:
 1. Les limites des propriétés figurant sur le présent plan proviennent de la base de données sur les limites des propriétés de Services Nouveau-Brunswick.
 2. Le système de coordonnées stéréographiques NAD 1983 CSRS du Nouveau-Brunswick est utilisé sur le présent plan.



**Nature Legacy
protected areas /
Aires protégées du
Patrimoine naturel**
UID / NIU 4052000



-  Featured Nature Legacy protected area / Aires protégées du Patrimoine naturel en vedette
-  Nature Legacy protected areas / Aires protégées du Patrimoine naturel
-  Watercourse / Cours d'eau
-  Highway / Autoroute
-  Road / Chemin
-  PID / NID
-  Waterbody / Plan d'eau
-  County / Comté
-  Crown Land / Terre de la Couronne

NOTES:

1. Property boundaries in this plan are from Service New Brunswick's boundary database. Please refer to Service New Brunswick for official property and ownership information.
2. NAD 1983 CSRS New Brunswick Stereographic coordinate system is used on this plan.

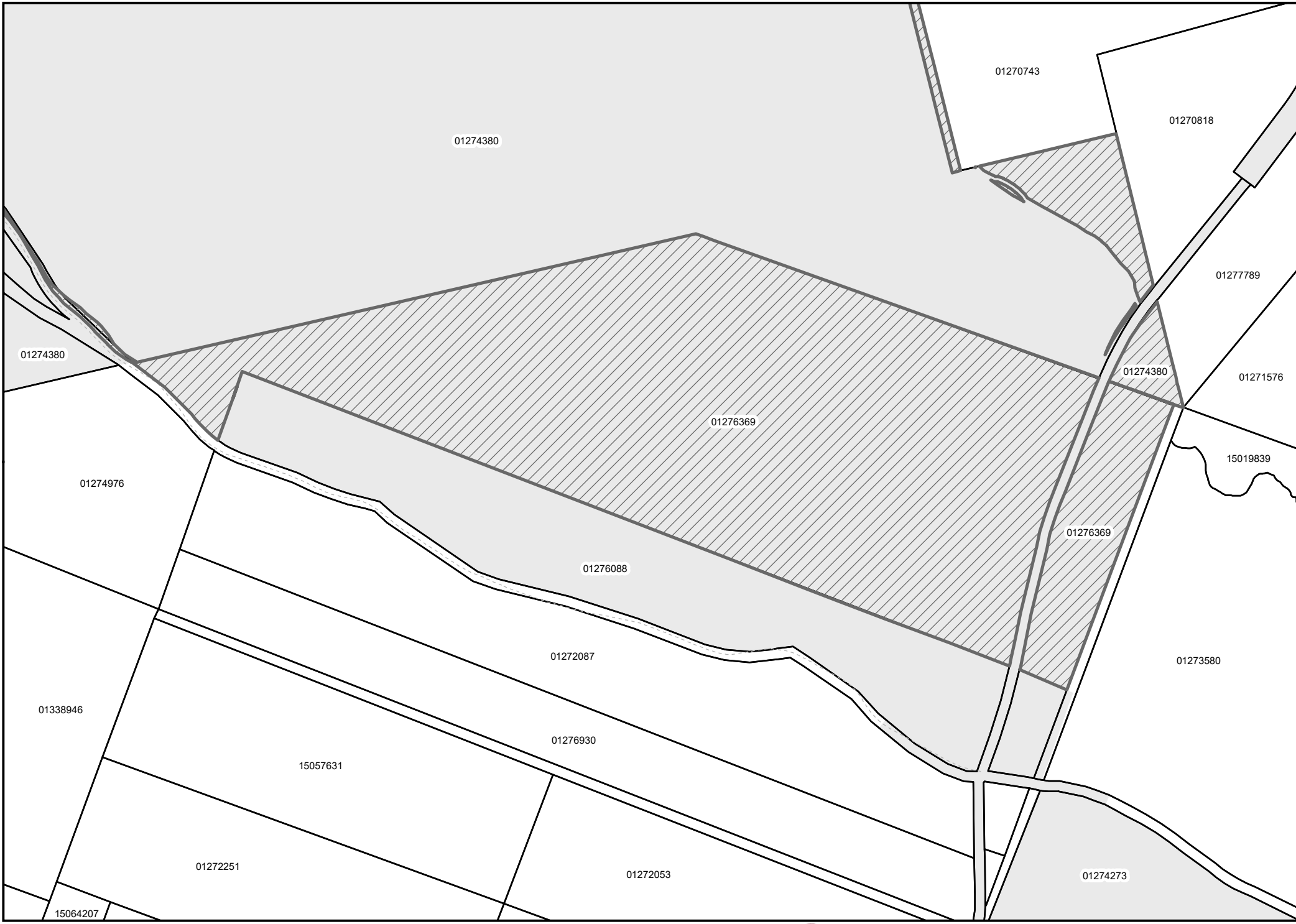
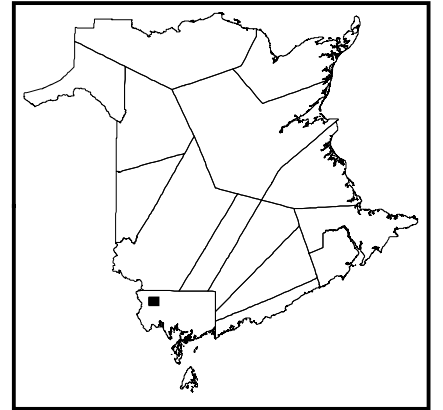
REMARQUES:








1. Les limites des propriétés figurant sur le présent plan proviennent de la base de données sur les limites des propriétés de Services Nouveau-Brunswick.
2. Le système de coordonnées stéréographiques NAD 1983 CSRS du Nouveau-Brunswick est utilisé sur le présent plan.



1 cm = 0.11 km
0 0.125 0.25 0.5 Km

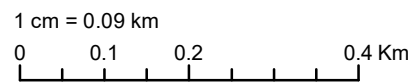
**Nature Legacy
protected areas /
Aires protégées du
Patrimoine naturel**
UID / NIU 4052100



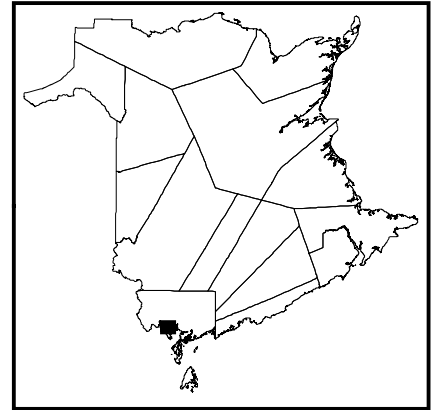
	Featured Nature Legacy protected area / Aires protégées du Patrimoine naturel en vedette
	Nature Legacy protected areas / Aires protégées du Patrimoine naturel
	Watercourse / Cours d'eau
	Highway / Autoroute
	Road / Chemin
	PID / NID
	Waterbody / Plan d'eau
	County / Comté
	Crown Land / Terre de la Couronne

NOTES:
 1. Property boundaries in this plan are from Service New Brunswick's boundary database. Please refer to Service New Brunswick for official property and ownership information.
 2. NAD 1983 CSRS New Brunswick Stereographic coordinate system is used on this plan.

REMARQUES:
 1. Les limites des propriétés figurant sur le présent plan proviennent de la base de données sur les limites des propriétés de Services Nouveau-Brunswick.
 2. Le système de coordonnées stéréographiques NAD 1983 CSRS du Nouveau-Brunswick est utilisé sur le présent plan.



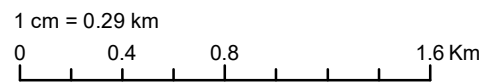
**Nature Legacy
protected areas /
Aires protégées du
Patrimoine naturel**
UID / NIU 4052200



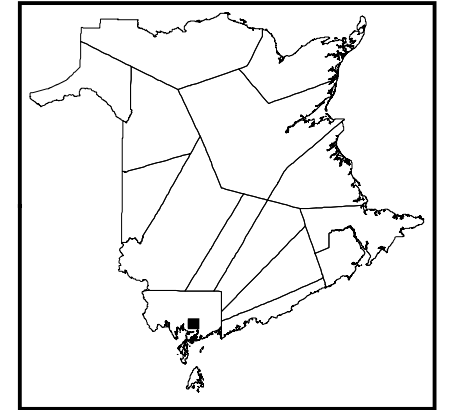
	Featured Nature Legacy protected area / Aires protégées du Patrimoine naturel en vedette
	Nature Legacy protected areas / Aires protégées du Patrimoine naturel
	Watercourse / Cours d'eau
	Highway / Autoroute
	Road / Chemin
	PID / NID
	Waterbody / Plan d'eau
	County / Comté
	Crown Land / Terre de la Couronne






NOTES:
 1. Property boundaries in this plan are from Service New Brunswick's boundary database. Please refer to Service New Brunswick for official property and ownership information.
 2. NAD 1983 CSRS New Brunswick Stereographic coordinate system is used on this plan.

REMARQUES:
 1. Les limites des propriétés figurant sur le présent plan proviennent de la base de données sur les limites des propriétés de Services Nouveau-Brunswick.
 2. Le système de coordonnées stéréographiques NAD 1983 CSRS du Nouveau-Brunswick est utilisé sur le présent plan.

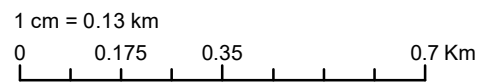


**Nature Legacy
protected areas /
Aires protégées du
Patrimoine naturel**
UID / NIU 4052300

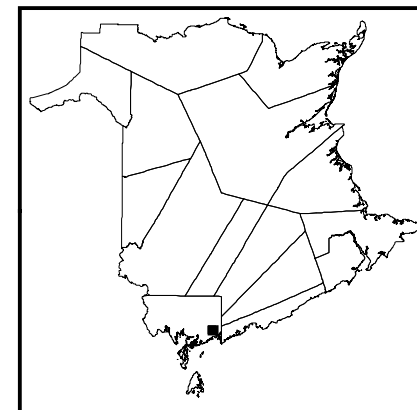











-  Featured Nature Legacy protected area / Aires protégées du Patrimoine naturel en vedette
-  Nature Legacy protected areas / Aires protégées du Patrimoine naturel
-  Watercourse / Cours d'eau
-  Highway / Autoroute
-  Road / Chemin
-  PID / NID
-  Waterbody / Plan d'eau
-  County / Comté
-  Crown Land / Terre de la Couronne

- NOTES:**
1. Property boundaries in this plan are from Service New Brunswick's boundary database. Please refer to Service New Brunswick for official property and ownership information.
 2. NAD 1983 CSRS New Brunswick Stereographic coordinate system is used on this plan.
- REMARQUES:**
1. Les limites des propriétés figurant sur le présent plan proviennent de la base de données sur les limites des propriétés de Services Nouveau-Brunswick.
 2. Le système de coordonnées stéréographiques NAD 1983 CSRS du Nouveau-Brunswick est utilisé sur le présent plan.



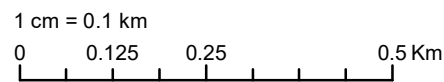
**Nature Legacy
protected areas /
Aires protégées du
Patrimoine naturel**
UID / NIU 4052400



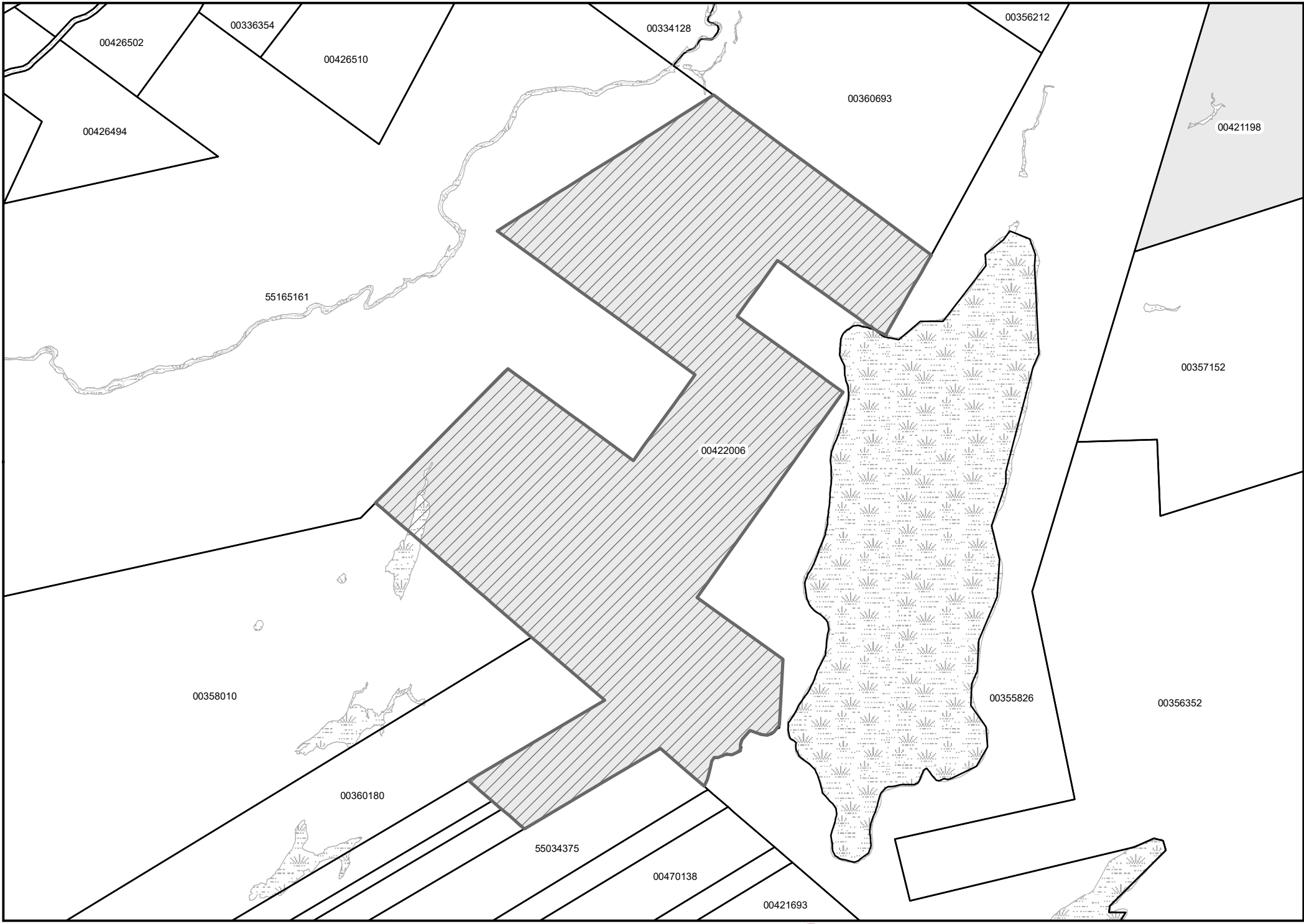
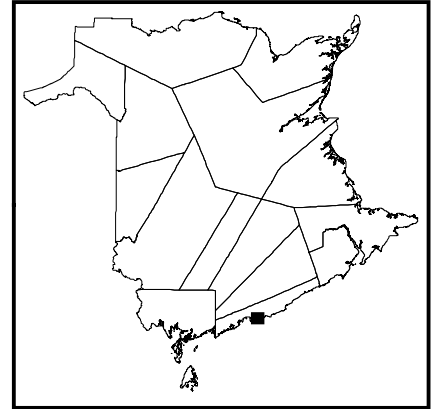
-  Featured Nature Legacy protected area / Aires protégées du Patrimoine naturel en vedette
-  Nature Legacy protected areas / Aires protégées du Patrimoine naturel
-  Watercourse / Cours d'eau
-  Highway / Autoroute
-  Road / Chemin
-  PID / NID
-  Waterbody / Plan d'eau
-  County / Comté
-  Crown Land / Terre de la Couronne

NOTES:
 1. Property boundaries in this plan are from Service New Brunswick's boundary database. Please refer to Service New Brunswick for official property and ownership information.
 2. NAD 1983 CSRS New Brunswick Stereographic coordinate system is used on this plan.

REMARQUES:
 1. Les limites des propriétés figurant sur le présent plan proviennent de la base de données sur les limites des propriétés de Services Nouveau-Brunswick.
 2. Le système de coordonnées stéréographiques NAD 1983 CSRS du Nouveau-Brunswick est utilisé sur le présent plan.



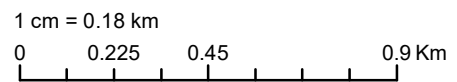
**Nature Legacy
protected areas /
Aires protégées du
Patrimoine naturel**
UID / NIU 4052500



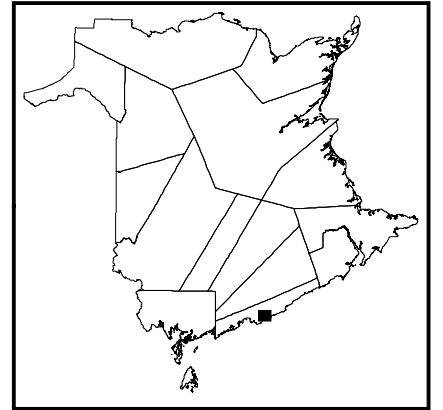
	Featured Nature Legacy protected area / Aires protégées du Patrimoine naturel en vedette
	Nature Legacy protected areas / Aires protégées du Patrimoine naturel
	Watercourse / Cours d'eau
	Highway / Autoroute
	Road / Chemin
	PID / NID
	Waterbody / Plan d'eau
	County / Comté
	Crown Land / Terre de la Couronne

NOTES:
 1. Property boundaries in this plan are from Service New Brunswick's boundary database. Please refer to Service New Brunswick for official property and ownership information.
 2. NAD 1983 CSRS New Brunswick Stereographic coordinate system is used on this plan.

REMARQUES:
 1. Les limites des propriétés figurant sur le présent plan proviennent de la base de données sur les limites des propriétés de Services Nouveau-Brunswick.
 2. Le système de coordonnées stéréographiques NAD 1983 CSRS du Nouveau-Brunswick est utilisé sur le présent plan.



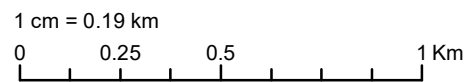
**Nature Legacy
protected areas /
Aires protégées du
Patrimoine naturel**
UID / NIU 4052600



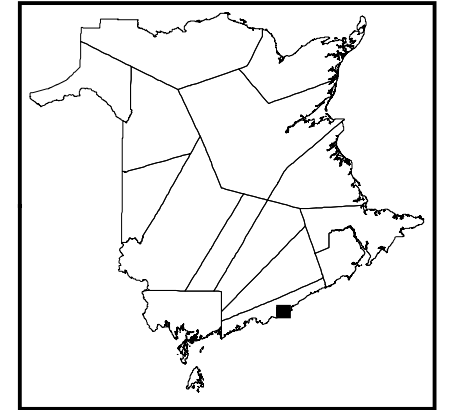
	Featured Nature Legacy protected area / Aires protégées du Patrimoine naturel en vedette
	Nature Legacy protected areas / Aires protégées du Patrimoine naturel
	Watercourse / Cours d'eau
	Highway / Autoroute
	Road / Chemin
	PID / NID
	Waterbody / Plan d'eau
	County / Comté
	Crown Land / Terre de la Couronne










NOTES:
 1. Property boundaries in this plan are from Service New Brunswick's boundary database. Please refer to Service New Brunswick for official property and ownership information.
 2. NAD 1983 CSRS New Brunswick Stereographic coordinate system is used on this plan.

REMARQUES:
 1. Les limites des propriétés figurant sur le présent plan proviennent de la base de données sur les limites des propriétés de Services Nouveau-Brunswick.
 2. Le système de coordonnées stéréographiques NAD 1983 CSRS du Nouveau-Brunswick est utilisé sur le présent plan.



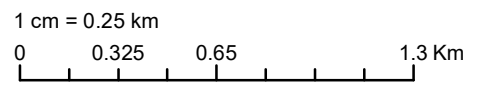
**Nature Legacy
protected areas /
Aires protégées du
Patrimoine naturel**
UID / NIU 4052700



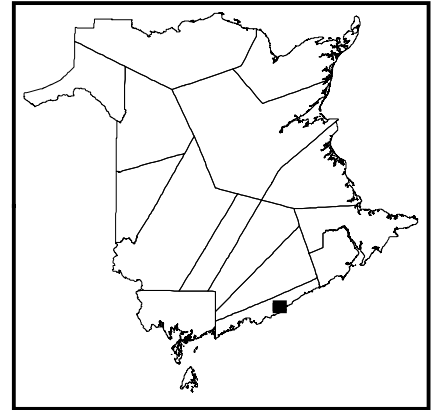
	Featured Nature Legacy protected area / Aires protégées du Patrimoine naturel en vedette
	Nature Legacy protected areas / Aires protégées du Patrimoine naturel
	Watercourse / Cours d'eau
	Highway / Autoroute
	Road / Chemin
	PID / NID
	Waterbody / Plan d'eau
	County / Comté
	Crown Land / Terre de la Couronne

NOTES:
 1. Property boundaries in this plan are from Service New Brunswick's boundary database. Please refer to Service New Brunswick for official property and ownership information.
 2. NAD 1983 CSRS New Brunswick Stereographic coordinate system is used on this plan.

REMARQUES:
 1. Les limites des propriétés figurant sur le présent plan proviennent de la base de données sur les limites des propriétés de Services Nouveau-Brunswick.
 2. Le système de coordonnées stéréographiques NAD 1983 CSRS du Nouveau-Brunswick est utilisé sur le présent plan.



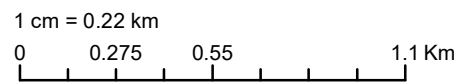
**Nature Legacy
protected areas /
Aires protégées du
Patrimoine naturel**
UID / NIU 4052800



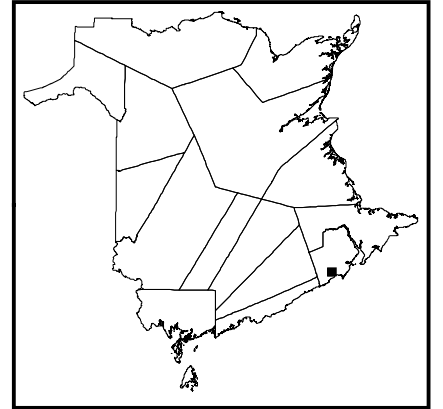
	Featured Nature Legacy protected area / Aires protégées du Patrimoine naturel en vedette
	Nature Legacy protected areas / Aires protégées du Patrimoine naturel
	Watercourse / Cours d'eau
	Highway / Autoroute
	Road / Chemin
	PID / NID
	Waterbody / Plan d'eau
	County / Comté
	Crown Land / Terre de la Couronne

NOTES:
 1. Property boundaries in this plan are from Service New Brunswick's boundary database. Please refer to Service New Brunswick for official property and ownership information.
 2. NAD 1983 CSRS New Brunswick Stereographic coordinate system is used on this plan.

REMARQUES:
 1. Les limites des propriétés figurant sur le présent plan proviennent de la base de données sur les limites des propriétés de Services Nouveau-Brunswick.
 2. Le système de coordonnées stéréographiques NAD 1983 CSRS du Nouveau-Brunswick est utilisé sur le présent plan.




**Nature Legacy
protected areas /
Aires protégées du
Patrimoine naturel**
UID / NIU 4052900



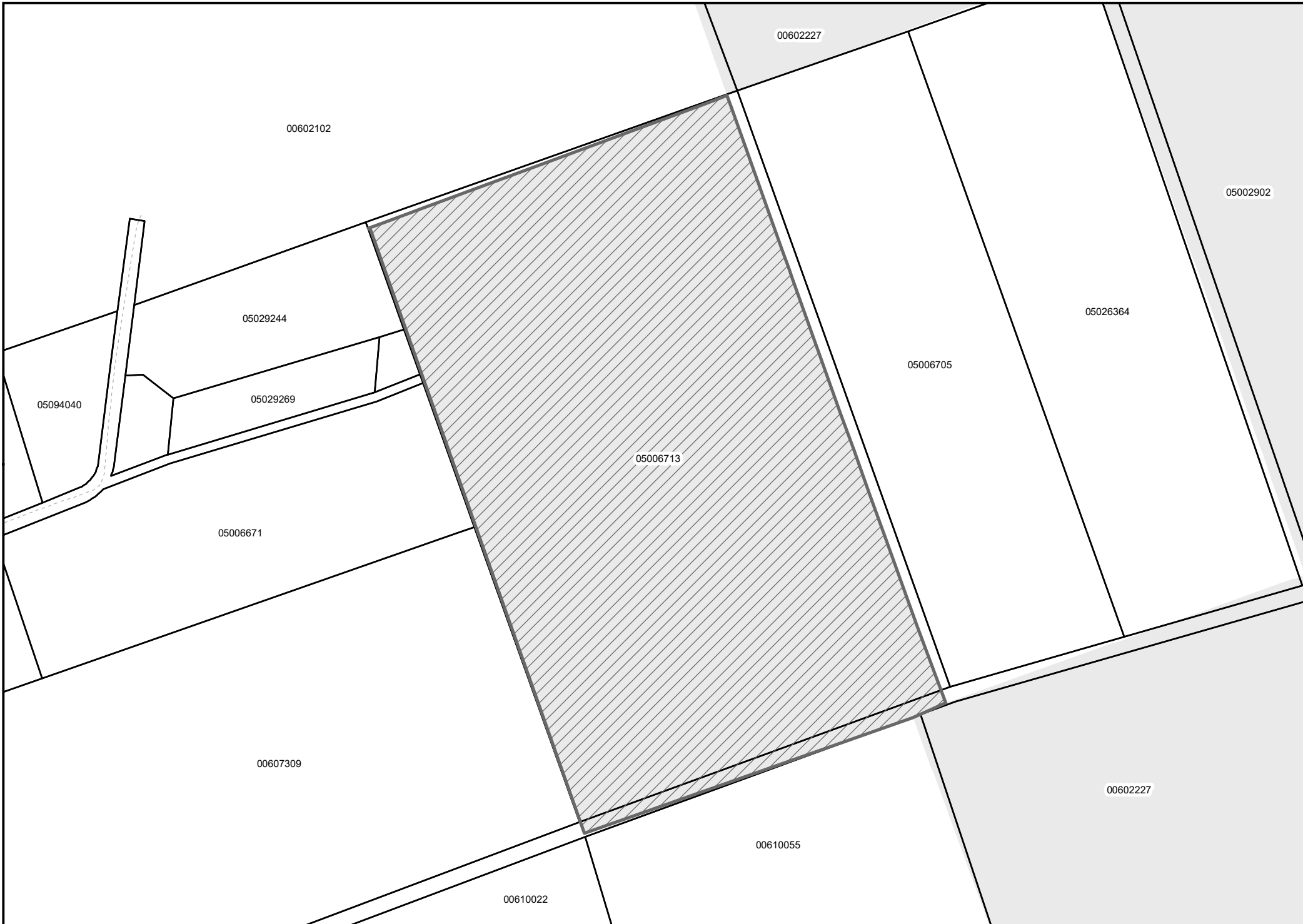
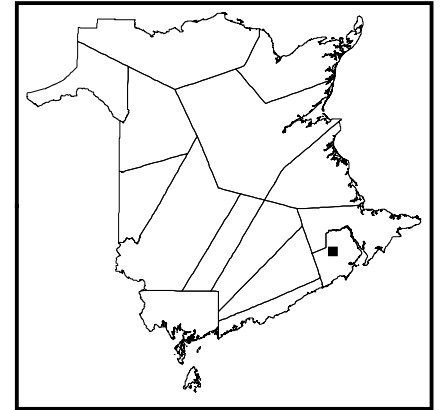
	Featured Nature Legacy protected area / Aires protégées du Patrimoine naturel en vedette
	Nature Legacy protected areas / Aires protégées du Patrimoine naturel
	Watercourse / Cours d'eau
	Highway / Autoroute
	Road / Chemin
	PID / NID
	Waterbody / Plan d'eau
	County / Comté
	Crown Land / Terre de la Couronne








NOTES:
 1. Property boundaries in this plan are from Service New Brunswick's boundary database. Please refer to Service New Brunswick for official property and ownership information.
 2. NAD 1983 CSRS New Brunswick Stereographic coordinate system is used on this plan.

REMARQUES:
 1. Les limites des propriétés figurant sur le présent plan proviennent de la base de données sur les limites des propriétés de Services Nouveau-Brunswick.
 2. Le système de coordonnées stéréographiques NAD 1983 CSRS du Nouveau-Brunswick est utilisé sur le présent plan.




**Nature Legacy
protected areas /
Aires protégées du
Patrimoine naturel**
UID / NIU 4053000



	Featured Nature Legacy protected area / Aires protégées du Patrimoine naturel en vedette
	Nature Legacy protected areas / Aires protégées du Patrimoine naturel
	Watercourse / Cours d'eau
	Highway / Autoroute
	Road / Chemin
	PID / NID
	Waterbody / Plan d'eau
	County / Comté
	Crown Land / Terre de la Couronne

NOTES:
 1. Property boundaries in this plan are from Service New Brunswick's boundary database. Please refer to Service New Brunswick for official property and ownership information.
 2. NAD 1983 CSRS New Brunswick Stereographic coordinate system is used on this plan.

REMARQUES:
 1. Les limites des propriétés figurant sur le présent plan proviennent de la base de données sur les limites des propriétés de Services Nouveau-Brunswick.
 2. Le système de coordonnées stéréographiques NAD 1983 CSRS du Nouveau-Brunswick est utilisé sur le présent plan.



***Il ne s'agit pas d'un document officiel, il a été traduit à partir de la version anglaise originale.
Pour les signatures et les dates, veuillez consulter la version originale en anglais.**

Formule 43

AFFIDAVIT DE PASSATION

Loi sur l'enregistrement foncier, L.N.-B. 1981, ch. L-1.1, art. 55

Témoin signataire : _____ (nom en caractères d'imprimerie)

_____ (adresse)

_____ (adresse)

_____ (adresse)

Personne ayant passé l'instrument : _____ (nom en caractères d'imprimerie)

Lieu de la passation : _____ (lieu en caractères d'imprimerie)

Date de la passation : _____ 2023

Je soussigné, _____ (nom en caractères d'imprimerie), témoin signataire, déclare sous serment ce qui suit :

1. J'étais présent et j'ai vu la partie spécifiée passer régulièrement l'instrument ci-joint et je suis le témoin signataire;
2. Je connais la personne qui a passé l'instrument ou son identité m'a été démontrée d'une façon que je juge satisfaisante;
3. L'instrument a été passé au lieu et à la date spécifiés ci-dessus;
4. Au moment de la passation de l'instrument, j'avais au moins seize ans;
5. La personne qui a passé l'instrument a, d'après ce que je crois, atteint l'âge de la majorité;
6. La personne qui a passé l'instrument a apposé le grand sceau de la province du Nouveau-Brunswick.

FAIT SOUS SERMENT à _____)

(municipalité),)

province du Nouveau-Brunswick,)

le _____ 2023)

devant moi :)

)

)

Notaire public dans et pour la)

province du Nouveau-Brunswick)

(apposer le sceau du notaire public))
